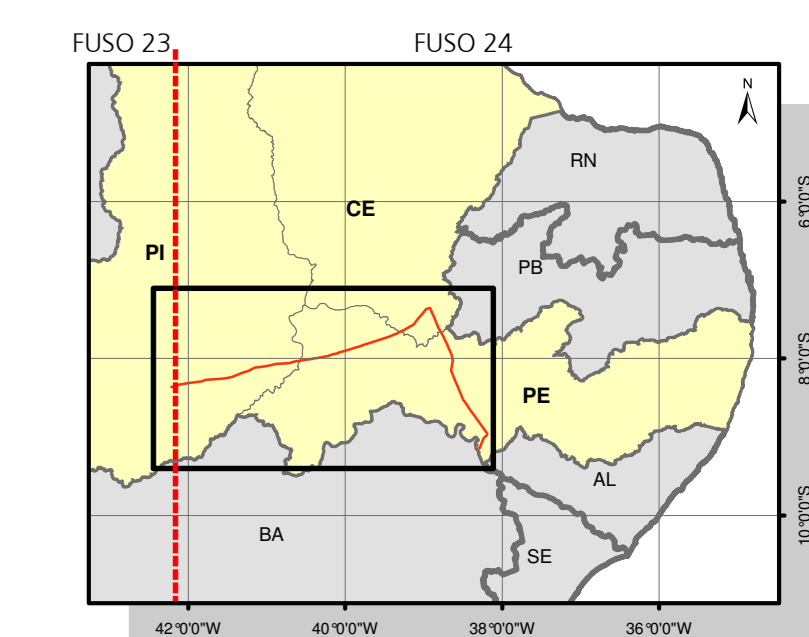
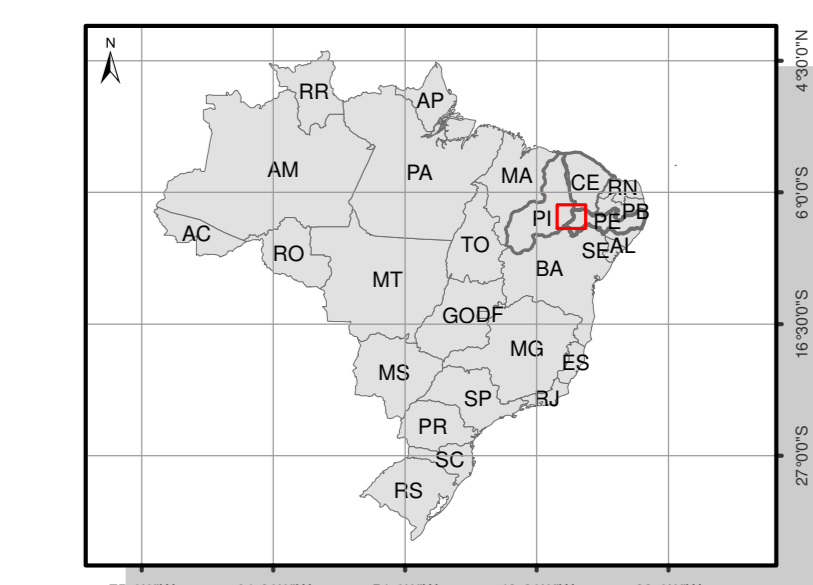


PLANTA CHAVE



CONVENÇÕES CARTOGRÁFICAS

- Limite estadual
- Limite municipal

LEGENDA

- Subestação
- LT 500 kV São João do Piauí - Milagres II - Luiz Gonzaga C2
- Área de Estudo dos Meios Físico e Biótico

Uso e cobertura do solo

- Lavoura
- Solo exposto
- Caatinga B
- Caatinga rala
- Caatinga
- Água
- Área urbana

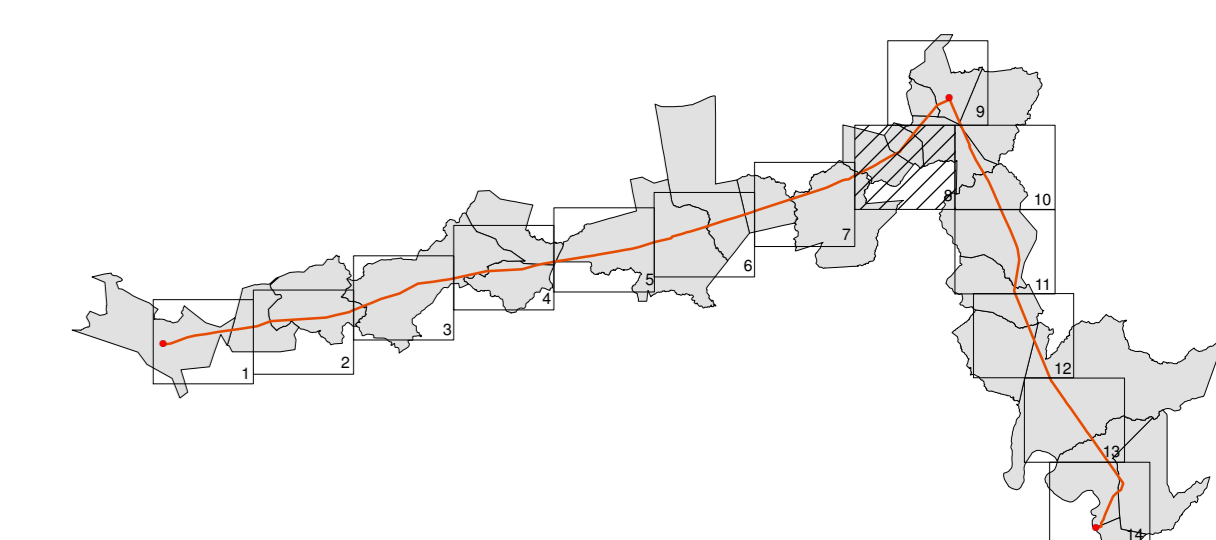
FONTES

- Mapeamento das Unidades Territoriais - IBGE, 2010.
- Satélite Landsat 8, 2004.
- Satélite Landsat 5, 2004.

NOTAS

PROJEÇÃO: UTM  
DATUM: SIRGAS 2000  
FUSO: 24

ARTICULAÇÃO



ESTUDO DE IMPACTO AMBIENTAL

LINHA DE TRANSMISSÃO 500 kV SÃO JOÃO DO PIAUÍ - MILAGRES II - LUIZ GONZAGA C2 E SUBESTAÇÕES ASSOCIADAS

MAPA DE ANÁLISE MULTI-TEMPORAL - ANO 1984			ATE XIX ATZ 300 Transmissora de Energia S.A. 
Responsável:	Consultor:	Etapas Projeto:	
ENQ: ABBISTOILES JOSÉ BOURSCHEID	CREARS - 9.409	EXECUÇÃO	 Escala: 1:500.000 Data: 08 DE 14 Edição: 00 Codificação:
ENQ: AMB ANDERSON S. FERREIRA	CREARS - 168.330		
ENQ: AGAR NELSON SILVEIRA	CREARS - 67.895	Data: SET/2014	
ENQ: F. ROZANE NOGUEIRA	CREARS - 98.347	Data: SET/2014	
Desenho:		Data:	
AN. PROJ. AMB. JOSÉ A. SPINAZZI FAVARINI	CREARS - 168.605	SET/2014	F:\019486\ATE XIX\Mapas\Mapa de Análise Multi-Temporal