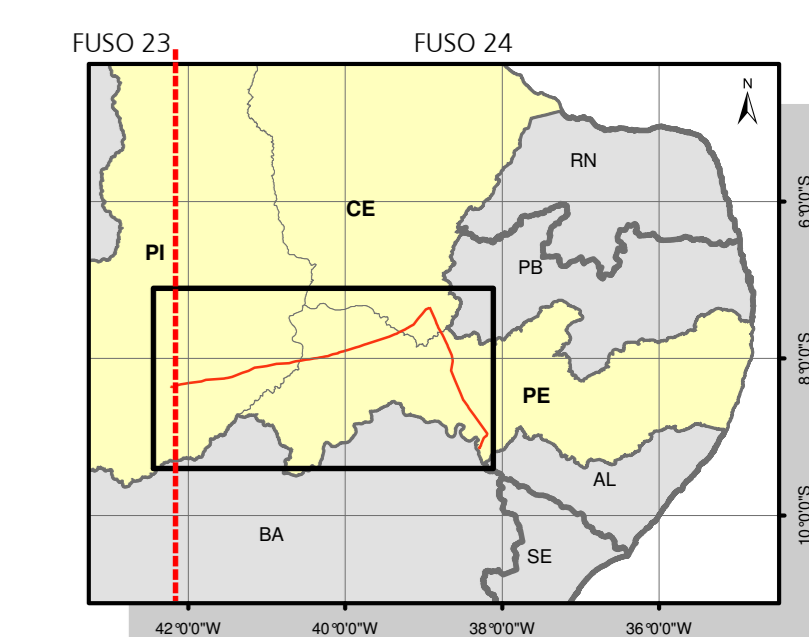
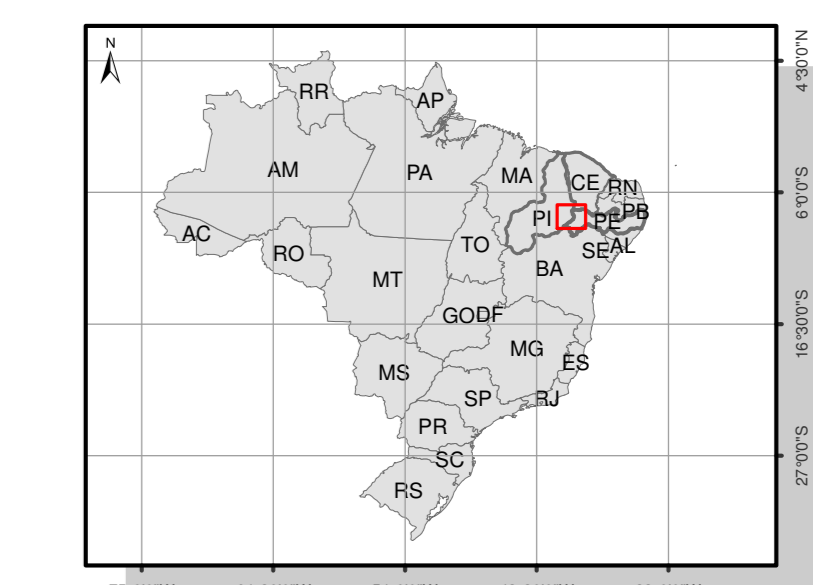


PLANTA CHAVE



CONVENÇÕES CARTOGRÁFICAS

- Limite estadual
- Limite municipal

LEGENDA

- Subestação
  - LT 500 kV São João do Piauí - Milagres II - Luiz Gonzaga C2
  - Área de Estudo dos Meios Físico e Biótico
- Uso e cobertura do solo**
- Lavoura
  - Solo exposto
  - Caatinga B
  - Caatinga rala
  - Caatinga
  - Água
  - Área urbana

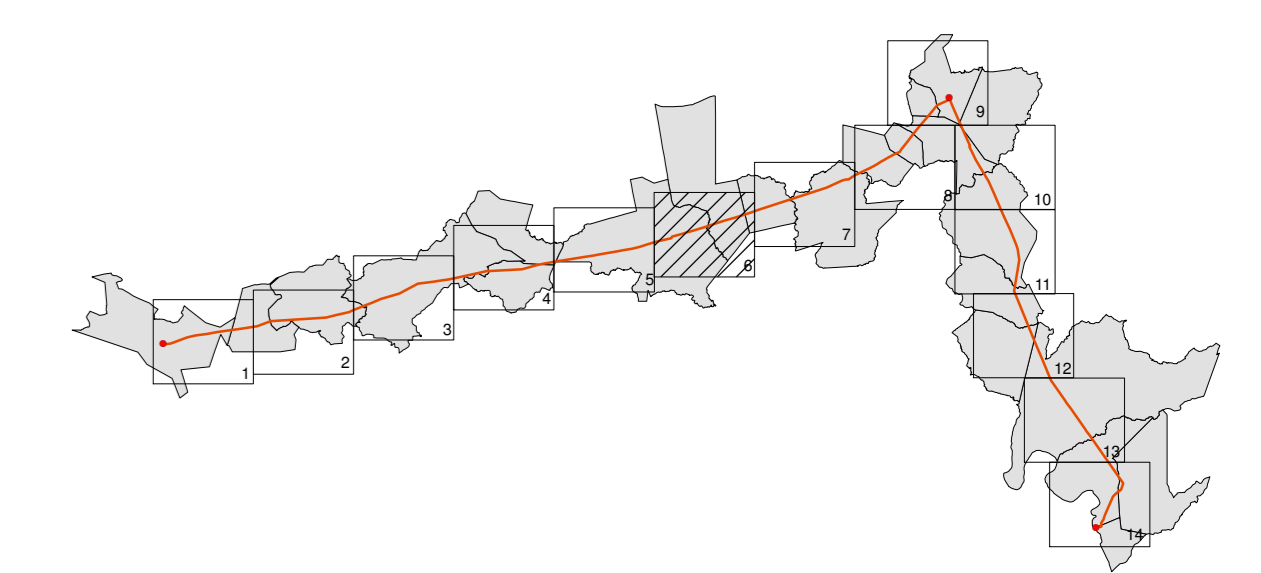
FONTES

- Mapeamento das Unidades Territoriais - IBGE, 2010.
- Satélite Landsat 8, 2004.
- Satélite Landsat 5, 2004.

NOTAS

PROJEÇÃO: UTM  
 DATUM: SIRGAS 2000  
 FUSO: 24

ARTICULAÇÃO



ESTUDO DE IMPACTO AMBIENTAL

LINHA DE TRANSMISSÃO 500 kV SÃO JOÃO DO PIAUÍ - MILAGRES II - LUIZ GONZAGA C2 E SUBESTAÇÕES ASSOCIADAS

MAPA DE ANÁLISE MULTI-TEMPORAL - ANO 1984

Responsável	Consultor	Etapas Projeto
ENQ: ABBISTELES JOSÉ BOURSCHIED	CREARS - 9.409	EXECUÇÃO
ENQ: AMB ANDERSON S. FERREIRA	CREARS - 168.330	
ENQ: AGM NELSON SILVEIRA	CREARS - 67.895	Data: SET/2014
ENQ: F. ROZANE NOGUEIRA	CREARS - 98.347	Data: SET/2014
AN. PROJ. AMB. JOSÉ A. SPINAZZI FAVARIN	CREARS - 168.605	Data: SET/2014

**ATE XIX**  
 ATE XIX Transmissora de Energia S.A.

Escala: 1:500.000  
 Data: 06 DE 14  
 Folha: 00