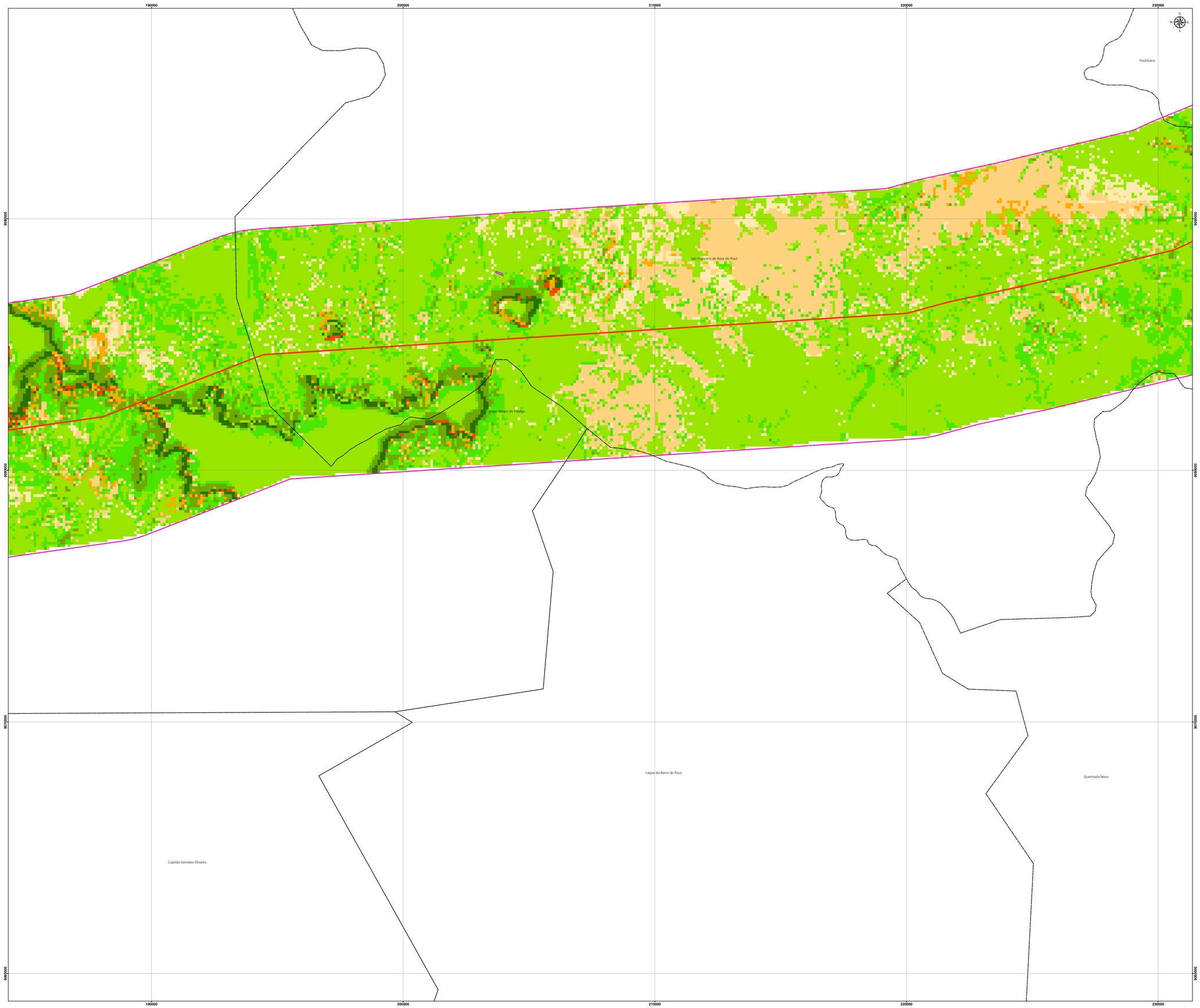

PLANTA CHAVE

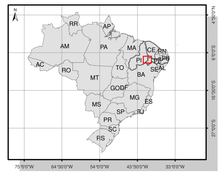

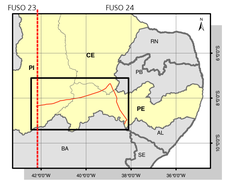

CONVENÇÕES CARTOGRÁFICAS

Limite estadual

Limite municipal

LEGENDA

Subestação

LT 500 kV São João do Piauí - Milagres II - Luiz Gonzaga C2

Área de Estudo dos Meios Físico e Biótico

Canteiro de Obras

Hábitats

Caatinga densa

Plano a suave ondulado

- Suscetibilidade à erosão Muito Baixa à Baixa
- Suscetibilidade à erosão Moderada à Alta
- Suscetibilidade à erosão Muito Alta

Forte ondulado a escarpado

- Suscetibilidade à erosão Muito Baixa à Baixa
- Suscetibilidade à erosão Moderada à Alta
- Suscetibilidade à erosão Muito Alta

Caatinga rala

Plano a suave ondulado

- Suscetibilidade à erosão Muito Baixa à Baixa
- Suscetibilidade à erosão Moderada à Alta
- Suscetibilidade à erosão Muito Alta

Forte ondulado a escarpado

- Suscetibilidade à erosão Muito Baixa à Baixa
- Suscetibilidade à erosão Moderada à Alta
- Suscetibilidade à erosão Muito Alta

Tensão Ecológica

Plano a suave ondulado

- Suscetibilidade à erosão Muito Baixa à Baixa
- Suscetibilidade à erosão Moderada à Alta
- Suscetibilidade à erosão Muito Alta

FONTES

- Mapeamento das Unidades Territoriais - IBGE, 2010.
- Mapa de Declividade.
- Mapa de Suscetibilidade à Erosão.
- Mapa de Uso e Cobertura do Solo.

NOTAS

PROJEÇÃO: UTM
DATUM: SIRGAS 2000
FUSO: 24

ARTICULAÇÃO

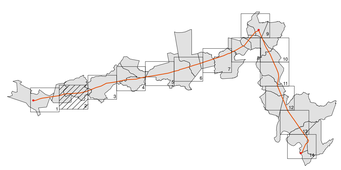

ESTUDO DE IMPACTO AMBIENTAL

LINHA DE TRANSMISSÃO 500 kV SÃO JOÃO DO PIAUÍ - MILAGRES II - LUIZ GONZAGA C2 E SUBESTAÇÕES ASSOCIADAS

Título:

MAPA DE HABITATS

Responsável:	Conselho:	Etapa Projeto:
ENGº. ARISTÓTELES JOSÉ BOURSCHEID	CREA/RS - 9.409	EXECUÇÃO
Execução:		
BIÓL. RODRIGO AGRA BAEBUENO	CRBio/03D - 8.014	
Verificação:		Data:
ENGº. AGR°. NELSON SILVEIRA	CREA/RS - 67.895	SET/2014
Aprovação:		Data:
ENGº. FL. ROZANE NOGUEIRA	CREA/RS - 98.347	SET/2014
Desenho:		Data:
AN. PROJ. AMB. JOSÉ A. SPIAZZI FAVARIN	CREA/RS - 168.605	SET/2014

ATE XIX

ATE XIX Transmissora de Energia S.A.

BOURSCHEID ENGENHARIA E CONSULTORIA

Escala: 500 250 0 500 m — 1:50.000

Folha: 02 DE 14

Rev.: 00

Codificação: P11125406_Ang_MapaHabitatsEIA1