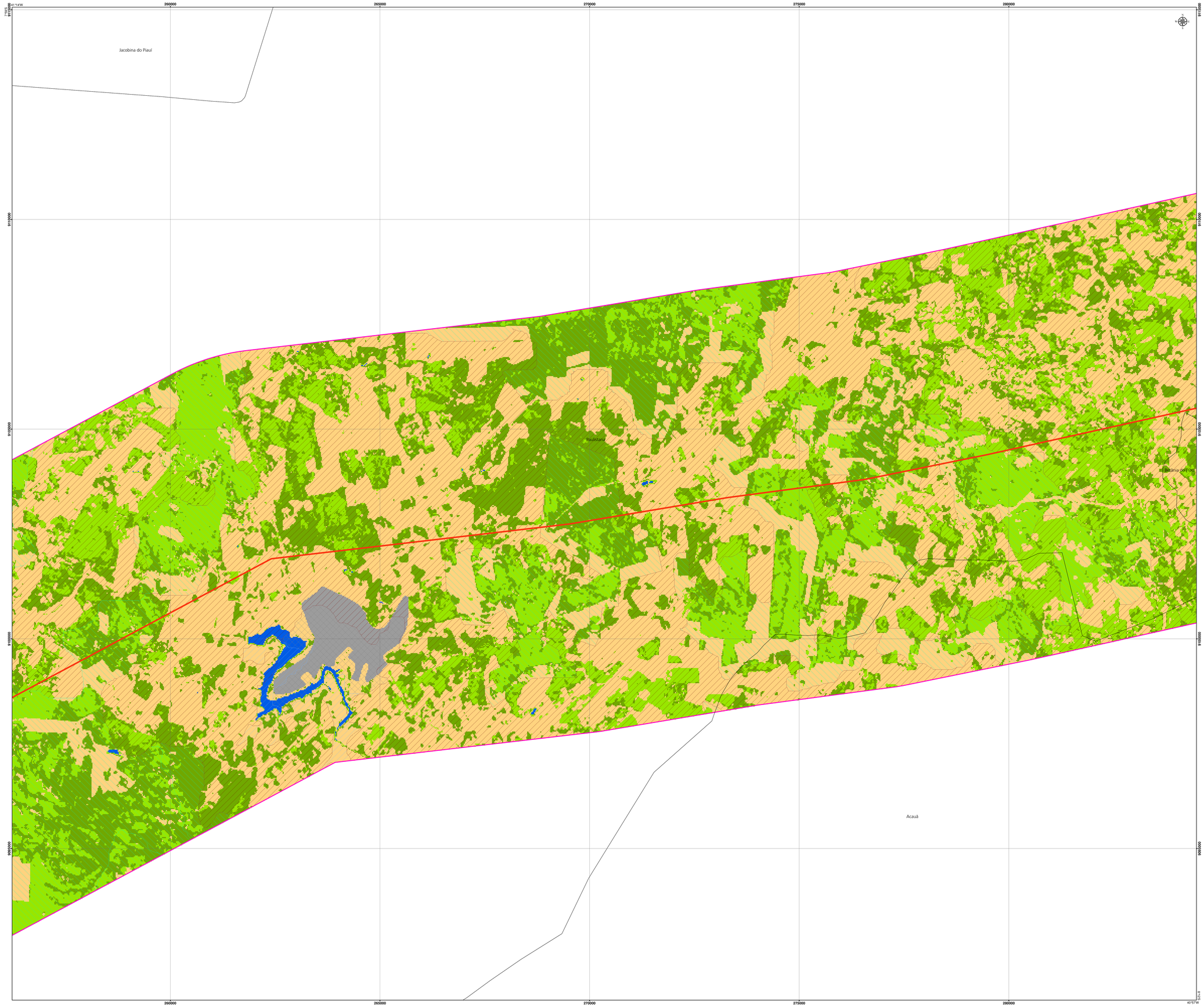

PLANTA CHAVE

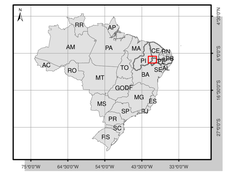

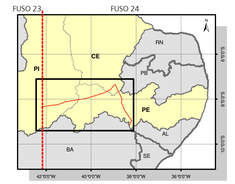

CONVENÇÕES CARTOGRÁFICAS

- Limite estadual
- Limite municipal

LEGENDA

- Subestação
- Comunidades lindeiras
- LT 500 kV São João do Piauí - Milagres II - Luiz Gonzaga C2
- Assentamento rural
- Área de Estudo dos Meios Físico e Biótico

Uso e Ocupação do Solo

- Solo Exposto
- Caatinga Rala
- Caatinga Densa
- Água
- Área Urbana
- Tensão Ecológica

Vegetação

- Corpos d'água
- Agricultura
- Área urbana
- Formação com Influência Fluvial e/ou Lacustre
- Área de tensão ecológica (SN - Savana/Floresta Estacional)
- Área de Tensão Ecológica - Savana-estépica/Floresta Estacional
- Savana-estépica Arborizada
- Savana-estépica Florestada
- Savana-estépica Parque

FONTES

- Mapeamento das Unidades Territoriais - IBGE, 2010.
- Satélite Landsat8, 2013.
- Mapa de Cobertura Vegetal dos Biomas Brasileiros, escala 1:250.000, ano base 2002 - MMA, 2007.

NOTAS

PROJEÇÃO: UTM
DATUM: SIRGAS 2000
FUSO: 24

ARTICULAÇÃO

ESTUDO DE IMPACTO AMBIENTAL

LINHA DE TRANSMISSÃO 500 kV SÃO JOÃO DO PIAUÍ - MILAGRES II - LUIZ GONZAGA C2 E SUBESTAÇÕES ASSOCIADAS

Título:
MAPA DE USO, OCUPAÇÃO E COBERTURA DO SOLO

Responsável: ENGº. ARISTÓTELES JOSÉ BOURSCHEID	Conselho: CREA/RS - 9.409	Etapa Projeto: EXECUÇÃO	
Execução: BIÓL. SILVIA ALESSANDRA R. VINCIPROVA	CRBio/03D - 17.754		
Verificação: ENGº. AGRº. NELSON SILVEIRA	CREA/RS - 67.895	Data: AGO/2014	
Aprovação: ENGª. FL. ROZANE NOGUEIRA	CREA/RS - 98.347	Data: AGO/2014	
Desenho: BIÓL. JESSICA MONGUILHOTT E. MARQUES	CRBio/03D - 58.336	Data: AGO/2014	

ATE XIX
ATE XIX Transmissora de Energia S.A.

BOURSCHEID
ENGENHARIA E MEIO AMBIENTE S.S.

Escala: 250 125 0 250 m — 1:30.000
Folha: 06 DE 26
Rev.: 00
Codificação: P-1125-01-06_Ang_Mpertel-Milagresmartel-SIG