
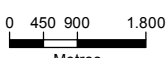



LEGENDA		REFERÊNCIAS		USO, OCUPAÇÃO E COBERTURA DO SOLO DA AII - ARTICULAÇÃO 16	
<p>Uso, Ocupação e Cobertura do Solo</p> <ul style="list-style-type: none"> ■ Agricultura/Ocupação Antrópica ■ Campo Antrópico ■ Floresta Ombrófila Aberta ■ Savana Estépica Arborizada Antropizada ■ Savana Estépica Florestada ■ Savana Estépica Florestada Inicial ■ Água ■ Área Urbana 		<p>Instituto Brasileiro de Geografia e Estatística - IBGE (2010) Departamento Nacional de Infraestrutura de Transportes - DNIT (2006) ATE XX Transmissora de Energia S.A. (2014)</p> <p>Projeção Universal Transversa de Mercator - UTM Fuso: 24S Datum Horizontal: SIRGAS 2000</p>		<p>Linha de Transmissão 500 kV Presidente Dutra - Teresina II - Sobral III C3 e Subestações Associadas</p> <p>Elaboração:  CARUSO JR ESTUDOS AMBIENTAIS & ENGENHARIA LTDA</p> <p>Contratante: ATE XX ATE XX Transmissora de Energia S.A.</p> <p>Edição: Ana Cristina Ferrante Vieira de Amorim CREA/RJ: 2006112794</p> <p>Data: Junho de 2014</p>	
<ul style="list-style-type: none"> — Linha de Transmissão ● Sede Municipal ● Comunidades Rurais/Vilas Limite Municipal Área de Influência Indireta do Meio Biótico - Corredor de 10 km ~ Hidrografia ~ Rodovias ~ Linhas de Transmissão Existentes 		<p>Escala Gráfica:  Escala Numérica: 1:100.000</p> <p>Folha: A3 (297mm X 420mm) Articulação: FOLHA 16/18</p> <p>Norte Geográfico </p>			