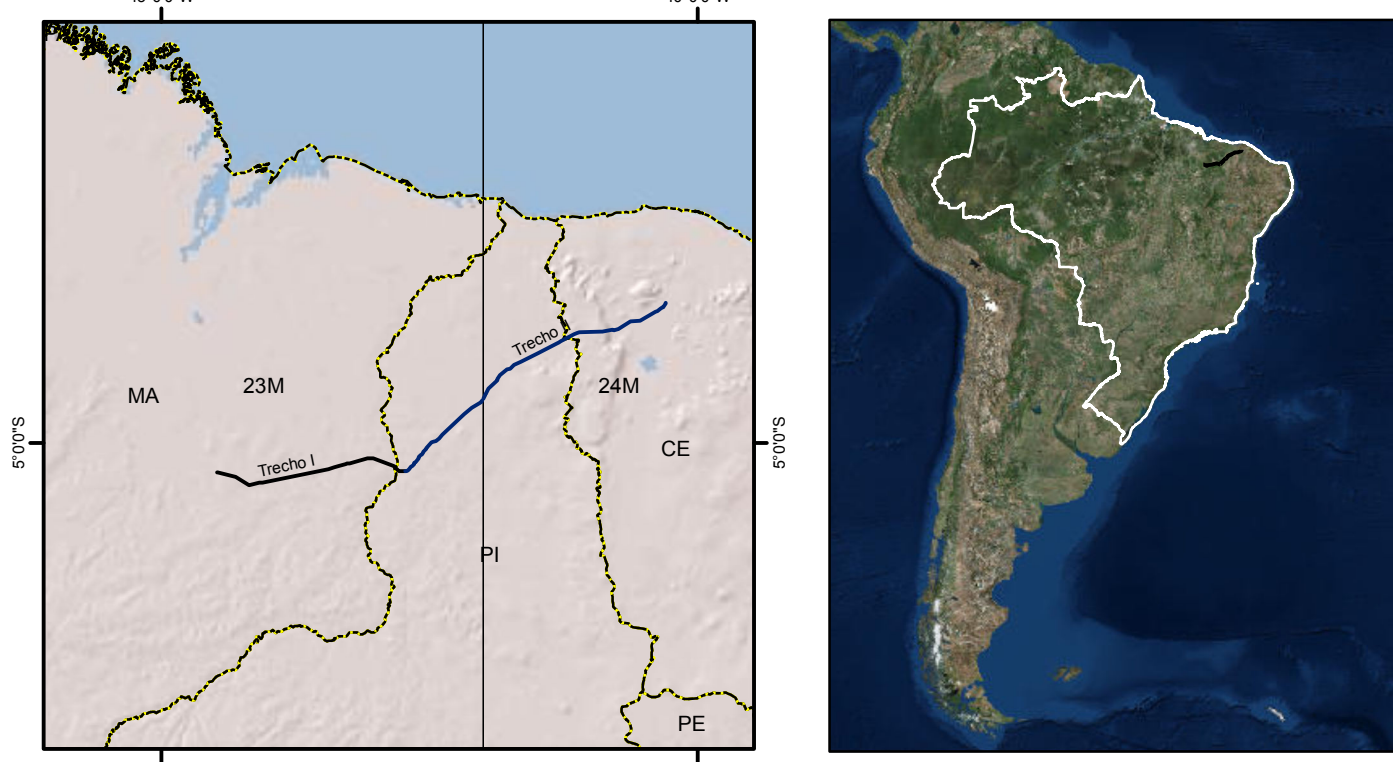
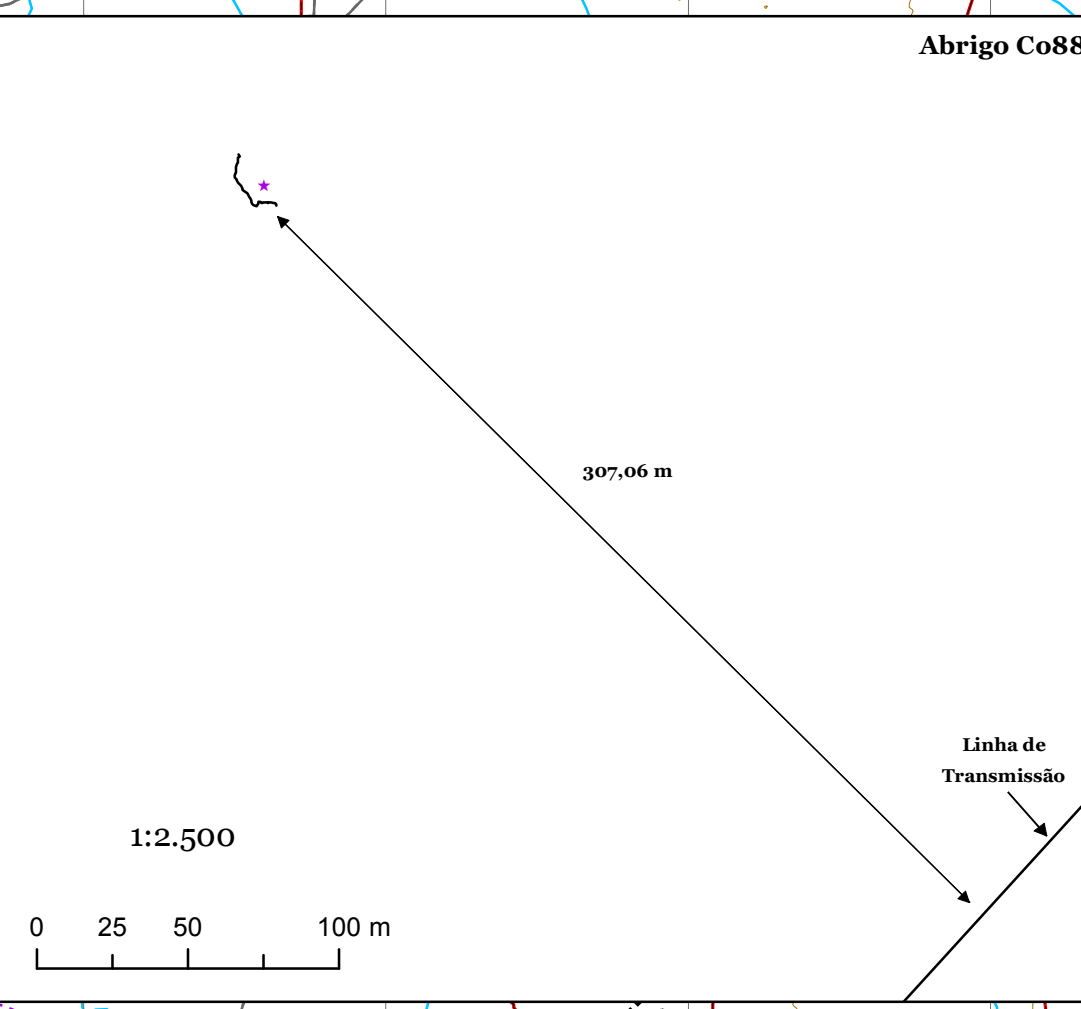
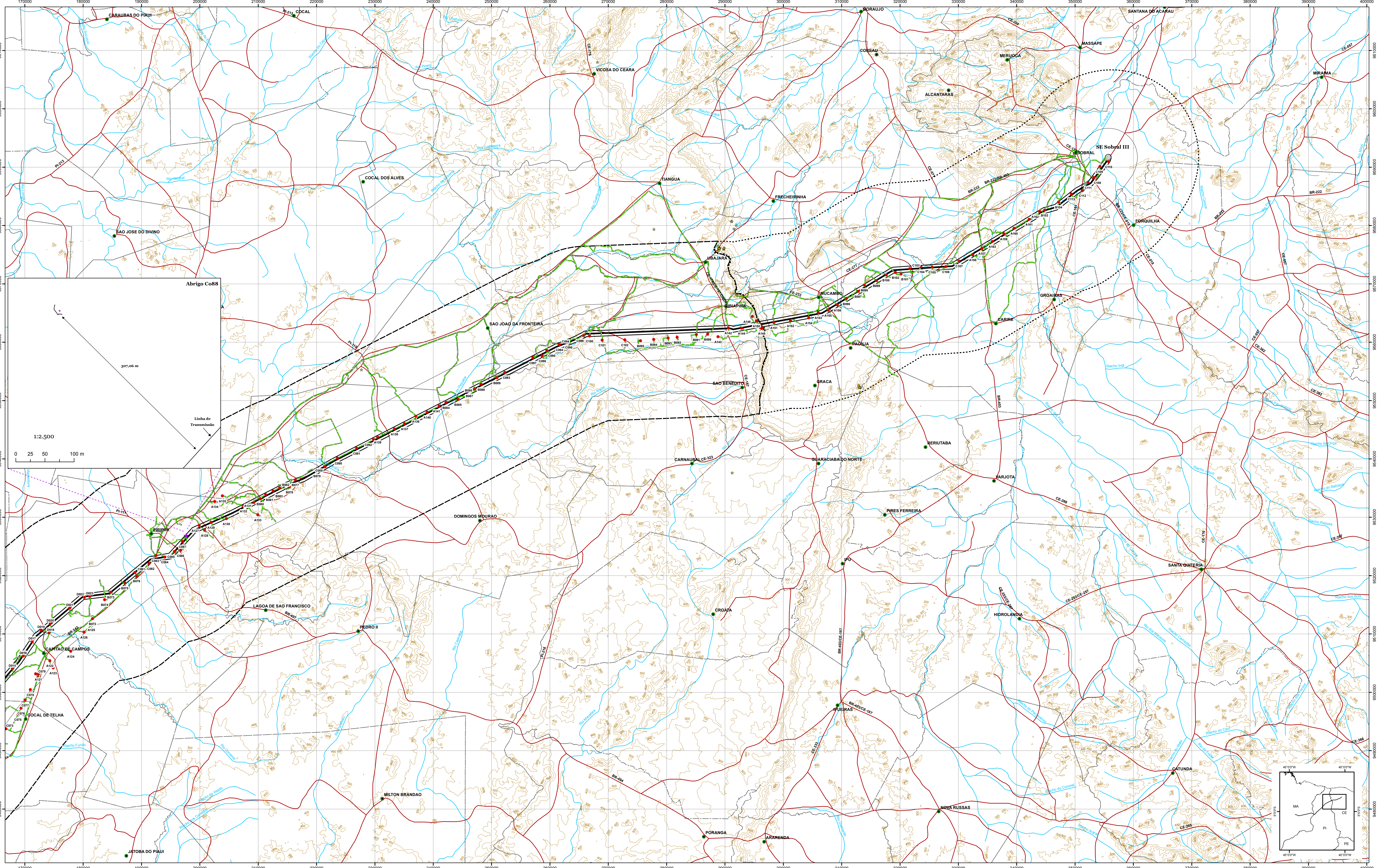


LT 500 kV Presidente Dutra - Teresina II - Sobral III e Subestações Associadas Espeleologia - Pontos e Caminhamento de Campo

Convenções Cartográficas

- Sede Municipal
- Pontos de Campo
- * Caverna
- ★ Cavernas CECAV
- Subestação
- Caminhamento de Campo
- Linha de Transmissão (LT)
- Área de Influência Direta (AID)
- Área de Influência Indireta (AII)
- Domínio I - Província Parnaíba
- Domínio II - Província Borborema
- Rodovias
- Divisa Municipal
- Curvas de nível
- Rios



1:250.000

0 2,5 5 10 Km

PROJEÇÃO UNIVERSAL TRANSVERSA DE MERCATOR
DATUM HORIZONTAL: SIRGAS 2000 Zona 24M
JUNHO/2014

Fonte: IBGE, CECAV, GEOEMP

LT 500 kV Presidente Dutra - Teresina II - Sobral III e Subestações Associadas Espeleologia - Pontos e Caminhamento de Campo			
Localização: MARANHÃO - PIAUÍ - CEARÁ / BRASIL			
Geoprocessamento: Ailton Duarte Vasconcelos CREAM/G 173.858 LP Ana Carolina Nicolau Costa de Souza CREAM/G 141.400 D		Responsável Técnico: Thiago Faleiros Santos CREAM/G 92910 D Geomp Geologia Empreendimentos Ltda. www.geomp.com.br	
Execução: CARUSO JR CENTRO DE FORTIFICAÇÃO E ENGENHARIA Centro - Florianópolis/SC Fone: 48 3223-4620 www.carusopea.com.br		Contratante: ATE XX ATE XX Transmissora de Energia S.A.	
Formato: Custom Width: 118,8 cm Height: 66 cm		Escala: 1:250.000	
Data: JUNHO 2014		Datum: SIRGAS 2000 Zona 24M	

FOLHA II - 24M