







<p>LEGENDA</p> <ul style="list-style-type: none"> — LT 500kV Presidente Dutra - Teresina II - Sobral III C3 e Subestações Associadas — Hidrografia ● Subestações Associadas ■ Capitais All do Meio Físico - Corredor de 10 km Bacia Hidrográfica do Parnaíba 	<p>REFERÊNCIAS</p> <p>IBGE (2010); Agência Nacional de Águas (ANA) - Sistema Nacional de Informações sobre Recursos Hídricos (SNIRH). Serviço Geográfico das Unidades Hidrográficas Estaduais. www2.snirh.gov.br - acesso em 31/01/2014; ATE XX Transmissora de Energia S.A. (2014).</p> <p>Datum: SIRGAS 2000 Sistema de coordenadas geográficas</p> <p>Escala Gráfica: 0 25 50 100 Quilômetros</p>	<p>BACIA HIDROGRÁFICA DO RIO PARNAÍBA</p> <p>LINHA DE TRANSMISSÃO 500 kV PRESIDENTE DUTRA - TERESINA II - SOBRAL III C3 E SUBESTAÇÕES ASSOCIADAS</p> <table border="1" style="width: 100%;"> <tr> <td data-bbox="1365 2760 1575 2893"> Elaboração:  ESTUDOS AMBIENTAIS & ENGENHARIA LTDA. </td> <td data-bbox="1575 2760 1827 2893"> Contratante:  ATE XX Transmissora de Energia S.A. </td> <td data-bbox="1827 2760 2026 2893"> Edição: José Mauricio de Camargo CREA/SC: 099645-6 Data: Junho de 2014 </td> </tr> </table>	Elaboração:  ESTUDOS AMBIENTAIS & ENGENHARIA LTDA.	Contratante:  ATE XX Transmissora de Energia S.A.	Edição: José Mauricio de Camargo CREA/SC: 099645-6 Data: Junho de 2014
Elaboração:  ESTUDOS AMBIENTAIS & ENGENHARIA LTDA.	Contratante:  ATE XX Transmissora de Energia S.A.	Edição: José Mauricio de Camargo CREA/SC: 099645-6 Data: Junho de 2014			