

















LEGENDA

-  LT 500kV P. Dutra – Teresina II – Sobral III C3
-  Rodovias
-  Hidrografia
-  Núcleos Populacionais
-  AID Socioeconomia
-  Projetos de Assentamento - INCRA
-  Área urbanizada de cidade ou vila
-  Código do setor

-  Aglomerado rural
- Densidade demográfica - Área Rural**
-  Até 4 hab / km²
-  De 4 a 12 hab / km²
-  Mais de 12 a 20 hab / km²
-  Mais de 20 hab / km²
-  Setores não interceptados pelo Buffer
-  Limite de municípios
-  Limite de Estados

LOCALIZAÇÃO - MATÕES

