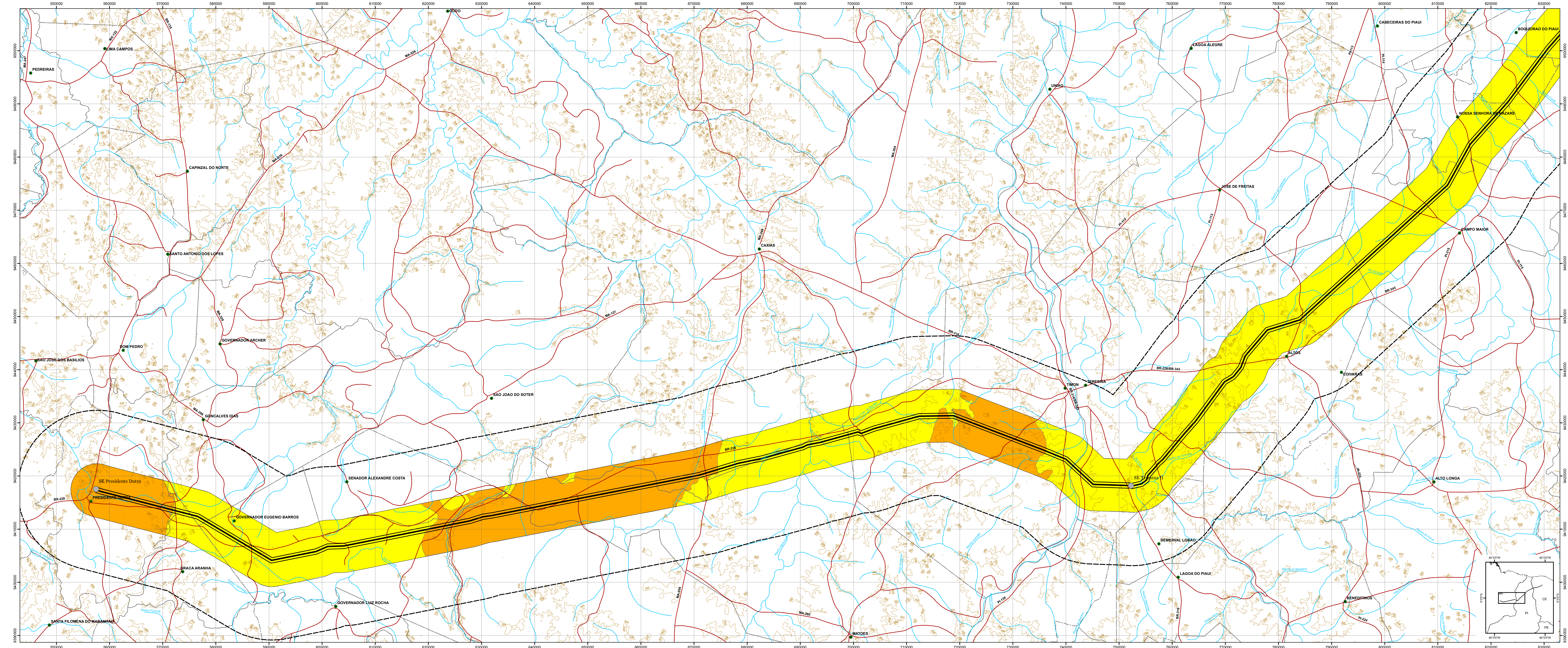


LT 500 kV Presidente Dutra - Teresina II - Sobral III e Subestações Associadas

Espeleologia - Potencial Espeleológico Regional


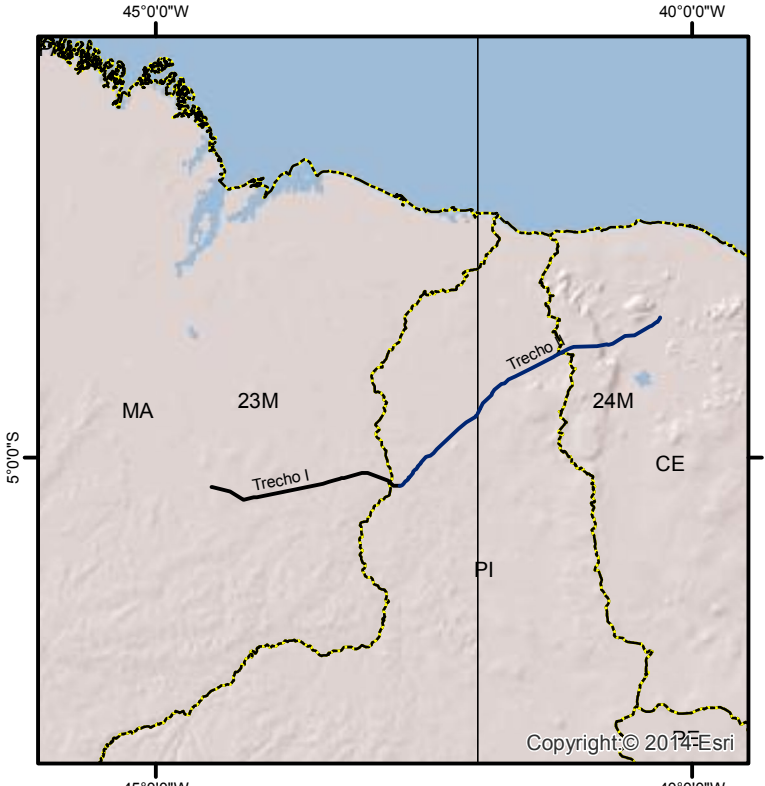


Convenções Cartográficas

- Sede Municipal
- Subestação
- Linha de Transmissão (L.T.)
- Área de Influência Direta (AID)
- Área de Influência Indireta (AIID)
- Domínio I - Província Parnaíba
- Rodovias
- Divisa Municipal
- Curvas de nível
- Rios

Potencial Espeleológico

- Alto
- Médio



LT 500 kV Presidente Dutra - Teresina II - Sobral III e Subestações Associadas Espeleologia - Potencial Espeleológico Regional			
Localização: MARANHÃO - PIAUI - CEARÁ / BRASIL		Responsável Técnico: Thiago Faleiros Santos CREA/MG 173.658 LP Geomp Geologia Empreendimentos Ltda. www.geomp.com.br	
Geoprocessamento: Alice Duarte Vasconcelos CREA/MG 173.658 LP Ana Carolina Nicolau Costa de Souza CREA/MG 141.400 D		Contratante: ATE XX Transmissora de Energia S.A. Formato: Custom Width: 118.8 cm Height: 65 cm Escala: 1:250.000 Data: JUNHO 2014 Datum: SIRGAS 2000 Zona 23M	
Execução: CARUSO JR Centro - Florianópolis/SC Fone: 48 3223-4620 www.carusojr.com.br		Folha I - 23M	