

**Anexo 13 - Correspondências trocadas com a Fundação Cultural Palmares,  
relacionadas ao Estudo do Componente Quilombola**



ATE XVI Transmissora de Energia S.A.  
Av. Embaixador Abelardo Bueno, 199, 3º e 4º andar  
Office Park Center  
Rio de Janeiro/RJ  
CEP: 22775-040  
Tel.: 21-3216-3300  
Fax: 21-2421-5518

# ATE XVI

ATE XVI Transmissora de Energia

55/2013-64

FAVOR  
RETORNAR  
PRO TO COLADA

Rio de Janeiro, 28 de dezembro de 2012

Co 001/2012

**Fundação Cultural Palmares - Departamento de Proteção ao Patrimônio  
Afro-Brasileiro (FCP/DPA)**

Setor Comercial Sul - Quadra 09

Ed. Parque Cidade Corporate - Torre B - 2º andar

Brasília/DF - CEP: 70308-200

DPA - FCP  
01420.000055/2013-64  
03/01/2013



At. Sr. Alexandre Reis

Diretor do Departamento de Proteção ao Patrimônio Afro-Brasileiro

Ass.: Projeto da Linha de Transmissão 500 kV Miracema - Sapeaçu

Solicitação de Informações

Prezado Senhor,

Ao cumprimentar V.Sa., informamos que se encontra em andamento o processo de licenciamento ambiental da Linha de Transmissão 500 kV Miracema - Sapeaçu C2, a ser implantada nos estados de Tocantins, Maranhão, Piauí e Bahia, nos municípios listados na tabela abaixo.

nº	Município	Estado	nº	Município	Estado
1	Bom Jesus do Tocantins	TO	31	Dom Basílio	BA
2	Centenário	TO	32	Elísio Medrado	BA
3	Lizarda	TO	33	Formosa do Rio Preto	BA
4	Miracema do Tocantins	TO	34	Ibicoara	BA
5	Miranorte	TO	35	Igaporã	BA
6	Pedro Afonso	TO	36	Irajuba	BA
7	Rio dos Bois	TO	37	Iramaia	BA
8	Rio Sono	TO	38	Itatim	BA
9	Tocantínia	TO	39	Jussiape	BA
10	Alto Parnaíba	MA	40	Livramento de Nossa Senhora	BA
11	Balsas	MA	41	Macaúbas	BA
12	Corrente	PI	42	Maracás	BA
13	Cristalândia do Piauí	PI	43	Marcionílio Souza	BA

nº	Município	Estado	nº	Município	Estado
14	Gilbués	PI	44	Milagres	BA
15	Monte Alegre do Piauí	PI	45	Nova Itarana	BA
16	Riacho Frio	PI	46	Paramirim	BA
17	Santa Filomena	PI	47	Planaltino	BA
18	São Gonçalo do Gurguéia	PI	48	Riachão das Neves	BA
19	Amargosa	BA	49	Riacho de Santana	BA
20	Angical	BA	50	Rio de Contas	BA
21	Baianópolis	BA	51	Santa Rita de Cássia	BA
22	Barra da Estiva	BA	52	Santa Teresinha	BA
23	Barreiras	BA	53	Santana	BA
24	Bom Jesus da Lapa	BA	54	São Desidério	BA
25	Brejões	BA	55	Sapeaçu	BA
26	Caetité	BA	56	Serra do Ramalho	BA
27	Castro Alves	BA	57	Serra Dourada	BA
28	Catolândia	BA	58	Sítio do Mato	BA
29	Conceição do Almeida	BA	59	Tabocas do Brejo Velho	BA
30	Cruz das Almas	BA	60	Tanque Novo	BA

Dentre outras finalidades, este projeto objetiva integrar o sistema, para possibilitar a exportação de energia elétrica do Nordeste a partir de 2014 da ordem de 6.000 MW, bem como capacitar esta região para recebimento da energia da UHE Belo Monte/PA.

Em atendimento à legislação aplicável, a empresa ATE XVI Transmissora de Energia, concessionária do serviço público de transmissão de energia elétrica, responsável pela referida Linha de Transmissão, está procedendo à elaboração do Estudo de Impacto Ambiental e seu respectivo Relatório de Impacto Ambiental (EIA/RIMA) a ser submetido à análise e aprovação do Instituto Brasileiro do Meio Ambiente e dos Recursos Naturais Renováveis (IBAMA), responsável pelo licenciamento ambiental de tal empreendimento.

Para compor tal estudo, gostaríamos de solicitar informações sobre a presença de Comunidades Remanescentes de Quilombo, bem como seus descritivos e localizações, se disponíveis, próximas ao traçado da Linha de Transmissão em questão. Aproveitamos para encaminhar um CD contendo arquivos com a localização, em sua concepção atual, do empreendimento em referência.

ATE XVI Transmissora de Energia S.A.  
Av. Embaixador Abelardo Bueno, 199, 3º e 4º andar  
Office Park Center  
Rio de Janeiro/RJ  
CEP: 22775-040  
Tel: 21-3216-3300  
Fax: 21-2421-5518

# ATE XVI

ATE XVI Transmissora de Energia

Caso não se verifique a presença de Comunidades Remanescentes de Quilombo nessa região, gostaríamos, ainda, de solicitar o encaminhamento de ofício desta instituição atestando tal fato, para que o mesmo possa ser anexado ao processo de licenciamento.

Agradecendo antecipadamente a atenção despendida por V.Sa., colocamo-nos a disposição para prestar quaisquer esclarecimentos que, porventura, sejam considerados necessários.

Atenciosamente,



André Santana Mattos  
Gerente de Meio Ambiente

Anexo: o citado.



OFICIO N.º LO /2013-DPA/FCP/MINC.

Brasília, 09 de janeiro de 2013.

A Sua Senhoria o Senhor  
**ANDRÉ SANTANA MATTOS**  
Gerente de Meio Ambiente  
ATE XVI Transmissão de Energia S.A.  
Av. Embaixador Abelardo Bueno, 199, 3º e 4º andar – Office Park Center  
CEP: 22.775-040 Rio de Janeiro-RJ

Prezado Senhor,

Em atenção ao ofício Co 001/2012, informa-se que nos municípios de Bom Jesus do Tocantins, Centenário, Lizarda, Miracema do Tocantins, Miranorte, Pedro Afonso, Rio dos Bois e Rio Sono, no estado de Tocantins; nos municípios Alto Parnaíba e Balsas no estado do Maranhão; já nos municípios de Corrente, Cristalândia do Piauí, Gilbués, Monte Alegre do Piauí, Riacho Frio, Santa Filomena e São Gonçalo do Gurguéia, no estado do Piauí; e por fim nos municípios de Amargosa, Angical, Baianópolis, Brejões, Castro Alves, Catolândia, Conceição do Almeida, Milagres, Nova Itarana, Paramirim, Santa Rita Cássia, Santa Terezinha, Santana, São Desidério, Sapeaçu, Serra Dourada, Sítio do Mato, Tabocas do Brejo Velho e Tanque Novo, no estado da Bahia, declare-se que até a presente data, não há comunidades certificadas junto aos municípios citados acima.

Segue abaixo a tabela com as comunidades quilombolas e seus respectivos municípios que serão impactados diretamente ou indiretamente pelas obras da Linha de Transmissão 500 kV Miracema – Sapeaçu.

Estado	Municípios	Comunidades
BA	Barra da Estiva	Camulengo, Ginete e Moitinha
BA	Barreiras	Mucambo
BA	Bom Jesus da Lapa	Bandeira, Barrinha, Bebedouro, Capão de Areia, Fazenda Jatobá, Fortaleza, Juá, Lagoa do Peixe, Nova Batalhinha, Patos, Pedras, Peroba, Retiro e Rio das Rans
BA	Caetité	Contendas, Lagedo de Oroca, Lagoa do Meio, Malhada, Mercês, Olho D' Água, Pau Ferro, Sambaíba, Sapé, Vargem do Sal e Vereda do Cais
BA	Cruz das Almas	Baixa da Linha e Vila Guaxinin
BA	Livramento de Nossa Senhora	Amola Faca, Cipoal, Couros, Jatobá, Jibóia, Lagoa do Leite, Lagoa dos Couros, Lagoinha e Poço, Maracujá, Olho D'Água do Meio, Pajeu, Rocinha - Itaguassu e Várzea Grande e Quixabeira.
BA	Planaltino	Caboclo
BA	Riacho de Santana	Agreste, Agrestino, Duas Lagoas, Gatos Vesperino, Lagoa da Vitória, Mata do Sapé, Paus Pretos, Rio do Tanque e Sambaíba.
BA	Rio de Contas	Barra, Bananal e Riacho das Pedras
BA	Serra do Ramalho	Água Fria e Barreiro Grande
BA	Tanque Novo	Licuril

Atenciosamente,

  
ALEXANDRO REIS

Diretor

Departamento de Proteção ao Patrimônio afro-brasileiro/DPA  
Fundação Cultural Palmares/FCP

V.b



ATE XVI Transmissora de Energia S.A.  
Av. Embaixador Abelardo Bueno, 199, 3º e 4º andar  
Office Park Center  
Rio de Janeiro/RJ  
CEP: 22775-040  
Tel.: 21-3216-3300  
Fax.: 21-2421-5518


**ATE XVI**

ATE XVI Transmissora de Energia S.A.

Enviamos, anexo, arquivo SHP com o traçado preliminar do referido empreendimento, com o objetivo de apresentar a localização da LT nos municípios supracitados.


Agradecendo antecipadamente a atenção dispendida por V.Sa., colocamo-nos à disposição para prestar quaisquer esclarecimentos que, porventura, sejam considerados necessários.

Atenciosamente,



André Santana Mattos  
Gerente de Meio Ambiente  
**ATE XVI Transmissora de Energia S.A.**

Anexo: Arquivo SHP com o traçado preliminar do empreendimento.



ATE XVI Transmissora de Energia S.A.  
Av. Embaixador Abelardo Bueno, 199, 3º e 4º andar  
Office Park Center  
Rio de Janeiro/RJ  
CEP: 22775-040  
Tel.: 21-3216-3300  
Fax.: 21-2421-5518

**ATE XVI**

ATE XVI Transmissora de Energia S.A.

Rio de Janeiro, 08 de março de 2013

Co 008/2013

**Fundação Cultural Palmares - Departamento de Proteção ao Patrimônio  
Afro- Brasileiro (FCP/DPA)**

Setor Comercial Sul - Quadra 09

Ed. Parque Cidade Corporate - Torre B - 2º andar

Brasília/DF - CEP: 70308-200

At.     Alexandro Reis  
        Diretor do Departamento de Proteção ao Patrimônio Afro-Brasileiro

Ass.: Projeto da Linha de Transmissão 500 kV Miracema - Sapeaçu.  
      Resposta ao ofício Nº 10/2013-DPA/FCP/MINC.

Prezado Senhor,

Em referência ao ofício Nº 10/2013-DPA/FCP/MINC, emitido pela FCP em 09/01/2013, a ATE XVI Transmissora de Energia S.A gostaria de proceder nova consulta, referente à existência de Comunidades Remanescentes de Quilombo certificadas junto aos municípios que serão atravessados pelo empreendimento em questão.

A listagem de Municípios apresentada anteriormente (Co 001/2012, de 28/12/2012) foi determinada a partir dos resultados do R3 do empreendimento (Relatório de Caracterização e Análise Socioambiental disponibilizado pela EPE, documento que consta do material que embasou o Leilão de Transmissão da ANEEL nº 007/2012), que considerava um corredor de 10 km ao redor da LT 500 kV Miracema - Sapeaçu. Entretanto, com o andamento dos estudos desta LT, essa listagem pode ser aprimorada de modo a retratar, mais especificamente, a realidade do empreendimento.

Diante do exposto, para confirmação de dados, encaminhamos, na tabela abaixo, nova listagem de municípios atravessados pela LT 500 kV Miracema - Sapeaçu

para solicitação de informações sobre a presença de Comunidades Remanescentes de Quilombo, bem como seus descritivos, localizações e coordenadas (georreferenciamento), se disponíveis. Solicitamos também a informação de quais Comunidades possuem Relatório Técnico de Identificação (RTID).

Nº	Município	Estado	Nº	Município	Estado
1	Miracema do Tocantins	Tocantins	23	Sítio do Mato	Bahia
2	Miranorte	Tocantins	24	Bom Jesus da Lapa	Bahia
3	Rio dos Bois	Tocantins	25	Riacho de Santana	Bahia
4	Pedro Afonso	Tocantins	26	Macaúbas	Bahia
5	Centenário	Tocantins	27	Igapor	Bahia
6	Lizarda	Tocantins	28	Caetité	Bahia
7	Balsas	Maranhão	29	Livramento do Brumado	Bahia
8	Alto Parnaíba	Maranhão	30	Rio de Contas	Bahia
9	Santa Filomena	Piauí	31	Jussiape	Bahia
10	Gilbués	Piauí	32	Ibicoara	Bahia
11	Monte Alegre do Piauí	Piauí	33	Iramaia	Bahia
12	São Gonçalo do Gurguéia	Piauí	34	Marcionílio Souza	Bahia
13	Corrente	Piauí	35	Maracás	Bahia
14	Cristalândia do Piauí	Piauí	36	Planaltino	Bahia
15	Formosa do Rio Preto	Bahia	37	Nova Itarana	Bahia
16	Santa Rita de Cássia	Bahia	38	Brejões	Bahia
17	Riachão das Neves	Bahia	39	Milagres	Bahia
18	Angical	Bahia	40	Elísio Medrado	Bahia
19	Barreiras	Bahia	41	Santa Teresinha	Bahia
20	Catolândia	Bahia	42	Castro Alves	Bahia
21	Baianópolis	Bahia	43	Sapeaçu	Bahia
22	Santana	Bahia			

Aproveitamos a oportunidade para informar que, conforme determinado na Portaria Interministerial nº 419, de 26 de outubro de 2011, para as Comunidades Remanescentes de Quilombo que tenham sido reconhecidas pelo Relatório Técnico de Identificação (RTID), e estejam dentro dos limites estabelecidos no Anexo II da referida portaria (o qual está compilado abaixo), serão realizados estudos específicos de caracterização.

Tipologia	Distância (km)	
	Amazônia Legal	Demais Regiões
Empreendimentos Lineares:		
- Ferrovias	10	5
- Dutos	5	3
<b>- Linhas de Transmissão</b>	<b>8</b>	<b>5</b>
- Rodovias	40	10
Empreendimentos Pontuais (portos, mineração e termoelétricas)	10	8
Aproveitamentos Hidrelétricos (UHES e PCHs)	40 km ou área de contribuição direta ou reservatório acrescido de 20 km a jusante	15 km ou área de contribuição direta ou reservatório acrescido de 20 km a jusante



OFICIO N.º 122 /2013-DPA/FCP/MINC

Brasília, 25 de março de 2013.

A Sua Senhoria o Senhor
ANDRE SANTANA MATTOS
Gerente de Meio Ambiente
ATE XVIII Transmissora de Energia S.A.
Av. Embaixador Abelardo Bueno, 199, 3º e 4º andar, Office Park Center
CEP 22.775-040 Rio de Janeiro/RJ
(21) 3216-3300

Assunto: Resposta Oficio Co 008/2013 – Projeto LT 500kV Miracema - Sapeaçu

Prezado Senhor,

- 1. Em resposta ao oficio citado, que encaminha retificação dos municípios inseridos no traçado da Linha de Transmissão 500kV Miracema - Sapeaçu informa-se que nos municípios de Miracema do Tocantins, Miranorte, Rio dos Bois, Pedro Afonso, Centenário e Lizarda, estado do Tocantins; municípios de Balsas e Alto Parnaíba, estado do Maranhão; Santa Filomena, Gilbués, Monte Alegre do Piauí, São Gonçalo do Gurguéia, Corrente e Cristalândia do Piauí, estado do Piauí; municípios de Santa Rita de Cássia, Riachão das Neves, Angical, Catolândia, Baianópolis e Santana, estado da Bahia, não existem comunidades quilombolas certificadas ou em processo de certificação junto ao Cadastro Geral desta Fundação até a presente data.
2. Contudo, foi identificada no município de Barreiras/BA a comunidade quilombola certificada de Mucambo, assim como no município de Formosa do Rio Preto/BA, identificada a comunidade quilombola Prazeres, que está em processo de certificação.
3. Dessa forma, recomenda-se que as comunidades referidas sejam incluídas nos estudos ambientais do empreendimento supracitado de forma que seja identificada a distância de cada comunidade com relação ao eixo do traçado; e para aquelas incluídas até o limite de 5 km do eixo da LT, identificar os impactos diretos ou indiretos e respectivas medidas mitigadoras e de controle.
4. Cumpre informar que no cadastro desta Fundação, para as comunidades referidas, não existem ainda informações sobre as coordenadas geográficas para localização. Dessa forma, para facilitar os estudos, a Associação da Comunidade Mucambo atende pelo telefone (77) 3604-6105.

Atenciosamente,

ALEXANDRO REIS
Diretor

Departamento de Proteção ao Patrimônio Afrobrasileiro

eclo



ATE XVI Transmissora de Energia S.A.  
Av. Embaixador Abelardo Bueno, 199, 3º e 4º andar  
Office Park Center  
Rio de Janeiro/RJ  
CEP: 22775-040  
Tel.: 21-3216-3300  
Fax.: 21-2421-5518

# ATE XVI

ATE XVI Transmissora de Energia S.A.

*FAVOR RETORNAR  
PROTOCOLADA*

Rio de Janeiro, 10 de junho de 2013.

Co 089/2013

## **Fundação Cultural Palmares**

Setor Comercial Sul - Quadra 09 E. Parque Cidade Corporate - Torre B - 2º andar

CEP: 70308-200. Brasília - DF

**At.** Sr. Alexandre Reis - Diretoria de Proteção do Patrimônio Afro-Brasileiro

**Ass.:** Solicitação de informações e manifestação quanto à metodologia definida para os estudos quilombolas

**Solicitante:** ATE XVI Transmissora de Energia S.A.

**Empreendimento:** Linha de Transmissão 500 kV Miracema - Sapeaçu e Subestações Associadas

Prezado Senhor,

Em atenção ao processo de Licenciamento Ambiental da Linha de Transmissão 500 kV Miracema - Sapeaçu e Subestações Associadas, sob responsabilidade e competência do Instituto Brasileiro do Meio Ambiente e Recursos Renováveis (IBAMA) - Superintendência do Maranhão, vimos, por meio desta, apresentar esclarecimentos sobre as atividades em desenvolvimento, no que diz respeito à questão quilombola, assim como solicitar informações necessárias à elaboração do Estudo do Componente Quilombola.

Cumprе informar que, até o momento, como parte dos levantamentos preliminares realizados para a elaboração do EIA/RIMA e Estudo do Componente Quilombola, dispomos de informações de fontes secundárias, quais sejam, desta

*Recebido em 11/6/13*  
Cachoeira, Valéria Z. Gonçalves  
Diretora de Licença  
OPAF/CP/MinC  
Matrícula: 3310.822

ATE XVI Transmissora de Energia S.A.  
Av. Embaixador Abelardo Bueno, 199, 3º e 4º andar  
Office Park Center  
Rio de Janeiro/RJ  
CEP: 22775-040  
Tel.: 21-3216-3300  
Fax.: 21-2421-5518

# ATE XVI

ATE XVI Transmissora de Energia S.A.

própria Fundação, INCRA e do Cadastro Único do Programa Bolsa Família e, sempre que possível, com as respectivas distâncias confirmadas pela equipe de campo. Ao mesmo tempo, a partir de informações primárias coletadas pela equipe de campo da Área de Influência Direta (AID), formada por um corredor de 5 km que tem como eixo central a Linha de Transmissão, e que já percorreu o trecho que se inicia no município de Sapeaçu até o município de Barreiras, no estado da Bahia, foram identificadas outras comunidades, cujo status de titulação não dispomos de informação.

Além disso, estamos cientes da possibilidade de que, até o término da campanha de campo, outras comunidades sejam identificadas e que, portanto, a relação de comunidades apresentada a seguir é ainda preliminar.



ATE XVI Transmissora de Energia S.A.  
 Av. Embaixador Abelardo Bueno, 199, 3º e 4º andar  
 Office Park Center  
 Rio de Janeiro/RJ  
 CEP: 22775-040  
 Tel.: 21-3216-3300  
 Fax.: 21-2421-5518

# ATE XVI

ATE XVI Transmissora de Energia S.A.

Município BA	Comunidade	Status	Localização	Coordenada X	Coordenada Y	Fuso	Fonte da informação de localização	Localizada na AID	Localizada na faixa Portaria Interministerial 419/2011 (8 km - Amazônia Legal e 5 km - demais estados)
Santa Teresinha	Campo Grande		Distante cerca de 7,7 km da LT	444728.41 m E	8598735.11 m S	24L	Trabalho de campo	Não	Não
	Catiri		Distante cerca de 6 km da LT	421595.92 m E	8572272.75 m S	24L	Trabalho de campo	Não	Não
	Gemeleira		Distante cerca de 6,2 km da LT	425663.79 m E	8573733.56 m S	24L	Trabalho de campo	Não	Não
	Lage de Pedra		Distante cerca de 5,8 km da LT	424298.03 m E	8573134.60 m S	24L	Trabalho de campo	Não	Não
	Lagoa Duas Irmãs		Distante cerca de 6,9 km da LT	413483.93 m E	8567010.02 m S	24L	Trabalho de campo	Não	Não
Milagres	Quixaba		Distante cerca de 5,6 km da LT	403801.28 m E	8575875.89 m S	24L	Trabalho de campo	Não	Não
	Aboboras		Distante cerca de 1,6 km da LT	411388.08 m E	8575535.69 m S	24L	Trabalho de campo	Sim	Sim
	Cabocio		Distante cerca de 8,7 km da LT	367463.04 m E	8555659.43 m S	24L	Trabalho de campo	Não	Não
	Boqueirão					24L	Trabalho de campo	Não	Não
Planaltino	Calembe					24L	Trabalho de campo	Não	Não
	Cuscuz		Distante cerca de 15 km da LT	345835.07 m E	8513755.13 m S	24L	Trabalho de campo	Não	Não
	Pindobeira					24L	Trabalho de campo	Não	Não
	Jacaré					24L	Trabalho de campo	Não	Não
	Manguangá					24L	Trabalho de campo	Não	Não
Iramaia	Vila Mariana		Distante cerca de 7 km da LT	286973.72 m E	8529576.00 m S	24L	Trabalho de campo	Não	Não
	Baraúna		Distante cerca de 2 km da LT	213771.12 m E	8497236.54 m S	23L	Trabalho de campo	Sim	Sim

ATE XVI Transmissora de Energia S.A.  
 Av. Embaixador Abelardo Bueno, 199, 3º e 4º andar  
 Office Park Center  
 Rio de Janeiro/RJ  
 CEP: 22775-040  
 Tel.: 21-3216-3300  
 Fax.: 21-2421-5518

# ATE XVI

ATE XVI Transmissora de Energia S.A.

Município BA	Comunidade	Status	Localização	Coordenada X	Coordenada Y	Fuso	Fonte da informação de localização	Localizada na AID	Localizada na faixa Portaria Interministerial 419/2011 (8 km - Amazônia Legal e 5 km - demais estados)
	Barra	Titulada/Data de publicação do RTID: 18/06/2000	Distante cerca de 20 km da LT	190642.25 m E	8506961.62 m S	23L	FCP	Não	Não
	Vargem		Distante cerca de 3 km da LT	213026.00 m E	8498665.00 m S	23L	Trabalho de campo	Não	Sim
	Riacho das Pedras	Titulada/Data de publicação do RTID: 18/06/2000	Distante cerca de 4 km da LT	211522.37 m E	8499130.99 m S	23L	FCP	Não	Sim
Livramento de Nossa Senhora	Várzea Grande		Distante cerca de 600 m da LT	804905.05 m E	8477612.74 m S	23L	Trabalho de campo	Sim	Sim
	Vereda do Cois		Distante cerca de 2,5 km da LT	790523.93 m E	8485043.28 m S	23L	Trabalho de campo	Sim	Sim
	Quixabeira		Distante cerca de 2 km da LT	805725.02 m E	8478864.32 m S	23L	Trabalho de campo	Sim	Sim
	Queimada		Distante cerca de 7 km da LT	776394.86 m E	8492287.03 m S	23L	Trabalho de campo	Não	Não
	Mercês		Distante cerca de 5 km da LT	775595.97 m E	8490544.78 m S	23L	Trabalho de campo	Não	Não
Tanque Novo	Jacaré		Distante cerca de 5 km da LT	774900.57 m E	8490911.08 m S	23L	Trabalho de campo	Não	Não
	Colônia		Distante cerca de 5 km da LT	772043.04 m E	8490516.95 m S	23L	Trabalho de campo	Não	Não
	Sambaíba		Distante cerca de 3 km da LT	747473.16 m E	8493616.00 m S	23L	Trabalho de campo	Não	Sim
	Caldeiras		Distante cerca de 4 km da LT	763068.04 m E	8492044.06 m S	23L	Trabalho de campo	Não	Sim
	Contendas		Distante cerca de 12 km da LT	784916.14 m E	8470747.93 m S	23L	Trabalho de campo	Não	Não
Caetité	Pau Ferro		Distante cerca de 10 km da LT	783142.78 m E	8473037.65 m S	23L	Trabalho de campo	Não	Não
	Morros		Distante cerca de 15 km da LT	772179.59 m E	8469375.83 m S	23L	Trabalho de campo	Não	Não

ATE XVI Transmissora de Energia S.A.  
 Av. Embaixador Abelardo Bueno, 199, 3º e 4º andar  
 Office Park Center  
 Rio de Janeiro/RJ  
 CEP: 22775-040  
 Tel.: 21-3216-3300  
 Fax.: 21-2421-5518

# ATE XVI

ATE XVI Transmissora de Energia S.A.

Município BA	Comunidade	Status	Localização	Coordenada X	Coordenada Y	Fuso	Fonte da informação de localização	Localizada na AID	Localizada na faixa Portaria Interministerial 419/2011 (8 km - Amazônia Legal e 5 km - demais estados)
Igaporã	Olho D'Água		Distante cerca de 14 km da LT	769202.42 m E	8471282.72 m S	23L	Trabalho de campo	Não	Não
	Lagoa do Mato		Distante cerca de 2 km da LT	785076.69 m E	8481022.30 m S	23L	Trabalho de campo	Sim	Sim
	Angico		Distante menos de 1 km da LT	779038.37 m E	8485214.98 m S	23L	Trabalho de campo	Sim	Sim
	Lagoa da Cobra		Distante cerca de 1 km da LT	776755.34 m E	8485935.55 m S	23L	Trabalho de campo	Sim	Sim
	Cajazeira		Distante cerca de 500 m da LT	773637.58 m E	8485947.61 m S	23L	Trabalho de campo	Sim	Sim
	Jatobazinho		Distante menos de 1,5 km da LT	768854.46 m E	8484464.59 m S	23L	Trabalho de campo	Sim	Sim
	Colônia		Distante cerca de 4 km da LT	772043.00 m E	8490516.00 m S	23L	Trabalho de campo	Não	Sim
	Elefante		Distante cerca de 6 km da LT	778706.61 m E	8478573.44 m S	23L	Trabalho de campo	Não	Não
	Sapé		Distante cerca de 3 km da LT	760861.56 m E	8491317.33 m S	23L	Trabalho de campo	Não	Sim
	Lapinha e adjacências		Distante cerca de 4 km da LT	747967.99 m E	8484872.45 m S	23L	Trabalho de campo	Não	Sim
Macaúbas	São José		Distante cerca de 1,5 km da LT	747775.85 m E	8488322.99 m S	23L	Trabalho de campo	Sim	Sim
	Rio do Tanque		Distante cerca de 0,5 km da LT	745288.63 m E	8490634.00 m S	23L	Trabalho de campo	Sim	Sim
Riacho de Santana	Mata do Sapé	Certificada	Distante cerca de 1,5 km da LT	745797.66 m E	8491854.49 m S	23L	FCP/ Trabalho de campo	Sim	Sim
	Agrestino		Distante cerca de 55 km da LT	692370.37 m E	8453887.16 m S	23L	Trabalho de campo	Não	Não
	Malhada		Distante cerca de 55 km da LT	689481.32 m E	8453047.05 m S	23L	Trabalho de campo	Não	Não
	Gatos Vesperina		Distante cerca de 60 km da LT	677487.92 m E	8454901.19 m S	23L	Trabalho de campo	Não	Não

ATE XVI Transmissora de Energia S.A.  
 Av. Embaixador Abelardo Bueno, 199, 3º e 4º andar  
 Office Park Center  
 Rio de Janeiro/RJ  
 CEP: 22775-040  
 Tel.: 21-2421-3300  
 Fax.: 21-2421-5518

# ATE XVI

ATE XVI Transmissora de Energia S.A.

Município BA	Comunidade	Status	Localização	Coordenada X	Coordenada Y	Fuso	Fonte da informação de localização	Localizada na AID	Localizada na faixa Portaria Interministerial 419/2011 (8 km - Amazônia Legal e 5 km - demais estados)
	Paus Pretos		Distante cerca de 48 km da LT	687464.71 m E	8463879.89 m S	23L	Trabalho de campo	Não	Não
	Agreste		Distante cerca de 42 km da LT	696548.15 m E	8465846.93 m S	23L	Trabalho de campo	Não	Não
	Duas Lagoas		Distante cerca de 44 km da LT	691085.92 m E	8465753.02 m S	23L	Trabalho de campo	Não	Não
	Mercês		Distante cerca de 14 km da LT	709876.61 m E	8489948.65 m S	23L	Trabalho de campo	Não	Não
	Largo da Vitória		Distante cerca de 4 km da LT	724465.44 m E	8495726.41 m S	23L	Trabalho de campo	Não	Sim
	Rio das Rãs	Titulada/Data de publicação do RTID: 18/07/2000	Distante cerca de 45 km da LT	662865.78 m E	8481563.36 m S	23L	Estudo da FIO, FCP	Não	Não
	Nova Batalhinha		Distante cerca de 38 km da LT	665400.35 m E	8490068.04 m S	23L	Trabalho de campo	Não	Não
	Pedras		Distante cerca de 20 km da LT	686145.10 m E	8497276.10 m S	23L	Trabalho de campo	Não	Não
	Retiro		Distante cerca de 20 km da LT	682783.45 m E	8498600.75 m S	23L	Trabalho de campo	Não	Não
	Pato		Distante cerca de 18 km da LT	681903.98 m E	8503033.61 m S	23L	Trabalho de campo	Não	Não
<b>Bom Jesus da Lapa</b>	Araca, Cariaca, Pato, Pedras, Retiro	Titulada/Data de publicação do RTID: 22 e 23/10/2009	Distante cerca de 3 km da LT	676990.11 m E	8512499.61 m S	23L	FCP	Não	Sim
	Lagoa do Peixe	Titulada/Data de publicação do RTID: 17 e 20/03/2006 22/10/2009 30/11/2009	Distante cerca de 3 km da LT	675406.14 m E	8521203.88 m S	23L	FCP	Não	Sim

ATE XVI Transmissora de Energia S.A.  
 Av. Embaixador Abelardo Bueno, 199, 3º e 4º andar  
 Office Park Center  
 Rio de Janeiro/RJ  
 CEP: 22775-040  
 Tel.: 21-3216-3300  
 Fax.: 21-2421-5518

# ATE XVI

ATE XVI Transmissora de Energia S.A.

Município BA	Comunidade	Status	Localização	Coordenada X	Coordenada Y	Fuso	Fonte da informação de localização	Localizada na AID	Localizada na faixa Portaria Interministerial 419/2011 (8 km - Amazônia Legal e 5 km - demais estados)
	Barrinha		Distante cerca de 10 km da LT	669517.75 m E	8534177.65 m S	23L	Trabalho de campo	Não	Não
	Piranhas	Certificada	Distante cerca de 11 km da LT	665512.59 m E	8542401.91 m S	23L	Trabalho de campo	Não	Não
	Bandeira		Distante cerca de 13 km da LT	673880.21 m E	8566508.93 m S	23L	Trabalho de campo	Não	Não
	Juá		Distante cerca de 17 km da LT	681381.37 m E	8567068.46 m S	23L	Trabalho de campo	Não	Não
Sítio do Mato	Barro Vermelho (Barro Vermelho / Magalh)	Titulada/Data de publicação do RTID: 18/07/2000	Distante cerca de 40 km da LT	684504.30 m E	8590741.39 m S	23L	FCP	Não	Não
Barreiras	Mucambo	Em processo de certificação	Distante cerca de 25 km da LT	496392.17 m E	8643611.35 m S	23L	Trabalho de campo	Não	Não

Assim sendo, considerando a situação das comunidades até aqui identificadas, estas poderão ser agrupadas em 02 estágios distintos de reconhecimento:

- 1) Comunidades com RTID publicado;
- 2) Comunidades com certidão desta Fundação e em processo de autodefinição.

Portanto, visando estabelecer a metodologia que definirá quais comunidades serão objeto de Estudo do Componente Quilombola do empreendimento, nos termos da Convenção Nº 169 da OIT, informamos a esta Diretoria que serão contempladas no Diagnóstico Socioeconômico do EIA/RIMA as comunidades com certidão e em processo de autodefinição situadas dentro da Área de Influência Direta. Quanto às comunidades com RTID publicado e situadas à distância mínima estabelecida pela Portaria Interministerial nº 419, de 26 de outubro de 2011, estas serão objeto de Estudo do Componente Quilombola específico, atendendo ao estabelecido na referida Portaria.

Deste modo, solicitamos informações sobre localização e status acerca das comunidades ora apresentadas, bem como confirmação dos dados levantados e manifestação sobre a metodologia sugerida, uma vez que o acesso às comunidades para realização do Estudo do Componente Quilombola só é possível depois de autorizado por esta Fundação, e com indicação de liderança local para acompanhar os trabalhos de campo.

Sem mais, agradecendo antecipadamente a atenção despendida por V.Sa., colocamo-nos a disposição para prestar quaisquer esclarecimentos que, porventura, sejam considerados necessários.

Atenciosamente,



André Santana Mattos

Gerente de Meio Ambiente

**ATE XVI Transmissora de Energia S.A.**

OFÍCIO N.º 321/2013/DPA/FCP/MinC

Brasília, 07 de agosto de 2013.

A Sua Senhoria o Senhor  
**ANDRE SANTANA MATTOS**  
Gerente de Meio Ambiente  
ATE XVIII Transmissora de Energia S.A.  
Av. Embaixador Abelardo Bueno, 199, 3º e 4º andar, Office Park Center  
CEP 22.775-040  
Rio de Janeiro/RJ

**Assunto:** Retificação ofício n.º 375/2013/DPA/FCP/MINC – Solicitação de informações e manifestação quanto à metodologia definida para os estudos quilombolas – protocolo nº 9319/2013-67

Senhor Gerente,

1. Em resposta ao Ofício supracitado, referente aos estudos da Linha de Transmissão 500kV Miracema – Sapeaçu, informo que este Departamento concorda com a proposta de metodologia específica, apresentada por esta empresa.
2. Ressalta-se a importância de identificar os impactos diretos nas comunidades quilombolas, tanto as que possuem RTID, quanto as comunidades certificadas, assim como proposição de medidas mitigadoras e de controle de impactos de forma a manter a integridade cultural, social e econômica das mesmas.
3. Segue em anexo, relação das comunidades quilombolas localizadas ao longo da LT.

Atenciosamente,

  
**Alexandro Reis**  
Diretor

## Anexo

Município BA	Comunidade	Status	Localização	Coordenada X	Coordenada Y	Fuso	Fonte da informação de localização	Localizada na AID	Localizada na faixa Portaria Interministerial 419/2011 (8 km - Amazônia Legal e 5 km - demais estados)
Santa Teresinha	Campo Grande	Certificada	Distante cerca de 7,7 km da LT	444728.41 m E	8598735.11 m S	24L	Trabalho de campo	Não	Não
Milagres	Cariri	Ñ tem processo nesta FCP	Distante cerca de 6 km da LT	421595.92 m E	8572272.75 m S	24L	Trabalho de campo	Não	Não
	Gameleira	Ñ tem processo nesta FCP	Distante cerca de 6,2 km da LT	425663.79 m E	8573733.56 m S	24L	Trabalho de campo	Não	Não
	Lage de Pedra	Ñ tem processo nesta FCP	Distante cerca de 5,8 km da LT	424298.03 m E	8573134.60 m S	24L	Trabalho de campo	Não	Não
	Lagoa Duas Irmãs	Ñ tem processo nesta FCP	Distante cerca de 6,9 km da LT	413483.93 m E	8567010.02 m S	24L	Trabalho de campo	Não	Não
	Quixaba	Ñ tem processo nesta FCP	Distante cerca de 5,6 km da LT	403801.28 m E	8575875.89 m S	24L	Trabalho de campo	Não	Não
	Abóboras	Ñ tem processo nesta FCP	Distante cerca de 1,6 km da LT	411388.08 m E	8575535.69 m S	24L	Trabalho de campo	Sim	Sim
Planaltino	Caboclo	Certificada	Distante cerca de 8,7 km da LT	367463.04 m E	8555659.43 m S	24L	Trabalho de campo	Não	Não
Maracás	Boqueirão	Ñ tem processo nesta FCP				24L	Trabalho de campo	Não	
	Calembe	Ñ tem processo nesta FCP				24L	Trabalho de campo	Não	
	Cuscuz	Ñ tem processo nesta FCP	Distante cerca de 15 km da LT	345835.07 m E	8513755.13 m S	24L	Trabalho de campo	Não	Não
	Pindobeira	Ñ tem processo nesta FCP				24L	Trabalho de campo	Não	
	Jacaré	Ñ tem processo nesta FCP				24L	Trabalho de campo	Não	
	Manguangá	Ñ tem processo nesta FCP				24L	Trabalho de campo	Não	
Iramaia	Vila Mariana	Ñ tem processo nesta FCP	Distante cerca de 7 km da LT	286973.72 m E	8529576.00 m S	24L	Trabalho de campo	Não	Não
Rio de Contas	Baraúna	Ñ tem processo nesta FCP	Distante cerca de 2 km da LT	213771.12 m E	8497236.54 m S	23L	Trabalho de campo	Sim	Sim



Município BA	Comunidade	Status	Localização	Coordenada X	Coordenada Y	Fuso	Fonte da informação de localização	Localizada na AID	Localizada na faixa Portaria Interministerial 419/2011 (8 km - Amazônia Legal e 5 km - demais estados)
	Barra	Titulada/Data de publicação do RTID: 18/06/2000	Distante cerca de 20 km da LT	190642.25 m E	8506961.62 m S	23L	FCP	Não	Não
	Vargem	Ñ tem processo nesta FCP	Distante cerca de 3 km da LT	213026.00 m E	8498665.00 m S	23L	Trabalho de campo	Não	Sim
	Riacho das Pedras	Titulada/Data de publicação do RTID: 18/06/2000	Distante cerca de 4 km da LT	211522.37 m E	8499130.99 m S	23L	FCP	Não	Sim
Livramento de Nossa Senhora	Várzea Grande	Certificada	Distante cerca de 600 m da LT	804905.05 m E	8477612.74 m S	23L	Trabalho de campo	Sim	Sim
	Vereda do Cais	Ñ tem processo nesta FCP	Distante cerca de 2,5 km da LT	790523.93 m E	8485043.28 m S	23L	Trabalho de campo	Sim	Sim
	Quixabeira	Certificada	Distante cerca de 2 km da LT	805725.02 m E	8478864.32 m S	23L	Trabalho de campo	Sim	Sim
Tanque Novo	Queimada	Ñ tem processo nesta FCP	Distante cerca de 7 km da LT	776394.86 m E	8492287.03 m S	23L	Trabalho de campo	Não	Não
	Mercês	Ñ tem processo nesta FCP	Distante cerca de 5 km da LT	775595.97 m E	8490544.78 m S	23L	Trabalho de campo	Não	
	Jacaré	Ñ tem processo nesta FCP	Distante cerca de 5 km da LT	774900.57 m E	8490911.08 m S	23L	Trabalho de campo	Não	
	Colônia	Ñ tem processo nesta FCP	Distante cerca de 5 km da LT	772043.04 m E	8490516.95 m S	23L	Trabalho de campo	Não	
	Sambaíba	Ñ tem processo nesta FCP	Distante cerca de 3 km da LT	747473.16 m E	8493616.00 m S	23L	Trabalho de campo	Não	Sim
	Caldeiras	Ñ tem processo nesta FCP	Distante cerca de 4 km da LT	763068.04 m E	8492044.06 m S	23L	Trabalho de campo	Não	Sim
Caetité	Contendas	Certificada	Distante cerca de 12 km da LT	784916.14 m E	8470747.93 m S	23L	Trabalho de campo	Não	Não
	Pau Ferro	Certificada	Distante cerca de 10 km da LT	783142.78 m E	8473037.65 m S	23L	Trabalho de campo	Não	Não
	Morros	Ñ tem processo nesta FCP	Distante cerca de 15 km da LT	772179.59 m E	8469375.83 m S	23L	Trabalho de campo	Não	Não
	Olho D'Água	Certificada	Distante cerca de 14 km da LT	769202.42 m E	8471282.72 m S	23L	Trabalho de campo	Não	Não
	Lagoa do Mato	Ñ tem processo	Distante cerca de 2 km da LT	785076.69 m E	8481022.30 m S	23L	Trabalho de campo	Sim	Sim

Município BA	Comunidade	Status	Localização	Coordenada X	Coordenada Y	Fuso	Fonte da informação de localização	Localizada na AID	Localizada na faixa Portaria Interministerial 419/2011 (8 km - Amazônia Legal e 5 km - demais estados)
		nesta FCP							
	Angico	Ñ tem processo nesta FCP	Distante menos de 1 km da LT	779038.37 m E	8485214.98 m S	23L	Trabalho de campo	Sim	Sim
	Lagoa da Cobra	Ñ tem processo nesta FCP	Distante cerca de 1 km da LT	776755.34 m E	8485935.55 m S	23L	Trabalho de campo	Sim	Sim
	Cajazeira	Ñ tem processo nesta FCP	Distante cerca de 500 m da LT	773637.58 m E	8485947.61 m S	23L	Trabalho de campo	Sim	Sim
	Jatobazinho	Ñ tem processo nesta FCP	Distante menos de 1,5 km da LT	768854.46 m E	8484464.59 m S	23L	Trabalho de campo	Sim	Sim
	Colônia	Ñ tem processo nesta FCP	Distante cerca de 4 km da LT	772043.00 m E	8490516.00 m S	23L	Trabalho de campo	Não	Sim
	Elefante	Ñ tem processo nesta FCP	Distante cerca de 6 km da LT	778706.61 m E	8478573.44 m S	23L	Trabalho de campo	Não	Não
	Sapé	Certificada	Distante cerca de 3 km da LT	760861.56 m E	8491317.33 m S	23L	Trabalho de campo	Não	Sim
Igaporã	Lapinha e adjacências	Certificada	Distante cerca de 4 km da LT	747967.99 m E	8484872.45 m S	23L	Trabalho de campo	Não	Sim
	São José	Ñ tem processo nesta FCP	Distante cerca de 1,5 km da LT	747775.85 m E	8488322.99 m S	23L	Trabalho de campo	Sim	Sim
Macaúbas	Rio do Tanque	Certificada	Distante cerca de 0,5 km da LT	745288.63 m E	8490634.00 m S	23L	Trabalho de campo	Sim	Sim
	Mata do Sapé	Certificada	Distante cerca de 1,5 km da LT	745797.66 m E	8491854.49 m S	23L	FCP/ Trabalho de campo	Sim	Sim
Riacho de Santana	Agrestino	Certificada	Distante cerca de 55 km da LT	692370.37 m E	8453887.16 m S	23L	Trabalho de campo	Não	Não
	Malhada	Ñ tem processo nesta FCP	Distante cerca de 55 km da LT	689481.32 m E	8453047.05 m S	23L	Trabalho de campo	Não	Não
	Gatos Vespertina	Certificada	Distante cerca de 60 km da LT	677487.92 m E	8454901.19 m S	23L	Trabalho de campo	Não	Não
	Paus Pretos	Certificada	Distante cerca de 48 km da LT	687464.71 m E	8463879.89 m S	23L	Trabalho de campo	Não	Não
	Agreste	Certificada	Distante cerca de 42 km da LT	696548.15 m E	8465846.93 m S	23L	Trabalho de campo	Não	Não

Município BA	Comunidade	Status	Localização	Coordenada X	Coordenada Y	Fuso	Fonte da informação de localização	Localizada na AID	Localizada na faixa Portaria Interministerial 419/2011 (8 km - Amazônia Legal e 5 km - demais estados)
	Duas Lagoas	Certificada	Distante cerca de 44 km da LT	691085.92 m E	8465753.02 m S	23L	Trabalho de campo	Não	Não
	Mercês	Não tem processo nesta FCP	Distante cerca de 14 km da LT	709876.61 m E	8489948.65 m S	23L	Trabalho de campo	Não	Não
	Largo da Vitória	Certificada	Distante cerca de 4 km da LT	724465.44 m E	8495726.41 m S	23L	Trabalho de campo	Não	Sim
Bom Jesus da Lapa	Rio das Rãs	Titulada/Data de publicação do RTID: 18/07/2000	Distante cerca de 45 km da LT	662865.78 m E	8481563.36 m S	23L	Estudo da FIO: FCP	Não	Não
	Nova Batalhinha	Certificada	Distante cerca de 38 km da LT	665400.35 m E	8490068.04 m S	23L	Trabalho de campo	Não	Não
	Pedras	Em processo de certificação	Distante cerca de 20 km da LT	686145.10 m E	8497276.10 m S	23L	Trabalho de campo	Não	Não
	Retiro	Em processo de certificação	Distante cerca de 20 km da LT	682783.45 m E	8498600.75 m S	23L	Trabalho de campo	Não	Não
	Pato	Certificada	Distante cerca de 18 km da LT	681903.98 m E	8503033.61 m S	23L	Trabalho de campo	Não	Não
	Araca, Cariaca, Pato, Pedras, Retiro	Titulada/Data de publicação do RTID: 22 e 23/10/2009	Distante cerca de 3 km da LT	676990.11 m E	8512499.61 m S	23L	FCP	Não	Sim
	Lagoa do Peixe	Titulada/Data de publicação do RTID: 17 e 20/03/2006 22/10/2009 30/11/2009	Distante cerca de 3 km da LT	675406.14 m E	8521203.88 m S	23L	FCP	Não	Sim
	Barrinha	Certificada	Distante cerca de 10 km da LT	669517.75 m E	8534177.65 m S	23L	Trabalho de campo	Não	Não
	Piranhas	Certificada	Distante cerca de 11 km da LT	665512.59 m E	8542401.91 m S	23L	Trabalho de campo	Não	Não
	Bandeira	Certificada	Distante cerca de 13 km da LT	673880.21 m E	8566508.93 m S	23L	Trabalho de campo	Não	Não
Juá	Certificada	Distante cerca de 17 km da LT	681381.37 m E	8567068.46 m S	23L	Trabalho de campo	Não	Não	
Sítio do Mato	Barro Vermelho (Barro Vermelho / Magal)	Titulada/Data de publicação do RTID: 18/07/2000	Distante cerca de 40 km da LT	684504.30 m E	8590741.39 m S	23L	FCP	Não	Não
Barreiras	Mucambo	Em processo de certificação	Distante cerca de 25 km da LT	496392.17 m E	8643611.35 m S	23L	Trabalho de campo	Não	Não



ATE XVI Transmissora de Energia S.A  
Av. Embaixador Abelardo Bueno, 199, 3º e 4º andar  
Office Park Center  
Rio de Janeiro/RJ  
CEP: 22775-040  
Tel.: 21-3216-3300  
Fax: 21-2421-5518

# ATE XVI

ATE XVI Transmissora de Energia S.A.

Rio de Janeiro, 14 de junho de 2013.

Co 091/2013

Protocolo

Ao

Instituto Nacional de Colonização e Reforma Agrária (INCRA) - SR-05

Avenida Ulisses Guimarães, 640

Centro Administrativo da Bahia

Salvador/BA. CEP: 41.213-000

RECEBIDO  
Protocolo/INCRA

AS 13 55 HORAS

EM 19/6/13



Edilson de A. Santana  
Assistente Administrativo  
Mat. SIAPE 157082

At. Luiz Gugé Santos Fernandes

**Solicitante:** ATE XVI Transmissora de Energia S.A. / ECOLOGY BRASIL

**Assunto:** Solicitação de Relatório Técnico de Identificação e Delimitação (RTID) de Comunidades Quilombolas.

**Empreendimento:** LT 500 kV Miracema - Sapeaçu e Subestações Associadas, localizada nos estados do Tocantins, Maranhão, Piauí e Bahia.

Prezado Senhor Luiz Gugé,

Em observância ao processo de Licenciamento Ambiental da Linha de Transmissão 500 kV Miracema - Sapeaçu e Subestações Associadas, pertencentes a ATE XVI Transmissora de Energia S.A., vimos, por meio desta, solicitar os Relatórios Técnicos de Identificação e Delimitação (RTID) publicados, se disponíveis, das comunidades quilombolas indicadas abaixo:

Município	Comunidade
Bom Jesus da Lapa/BA	Lagoa dos Peixes
Bom Jesus da Lapa/BA	Aracá, Cariacá, Pato, Pedras, Retiro
Rio de Contas/BA	Barra, Bananal e Riacho das Pedras

ATE XVI Transmissora de Energia S.A.  
Av. Embaixador Abelardo Bueno, 199, 3º e 4º andar  
Office Park Center  
Rio de Janeiro/RJ  
CEP: 22775-040  
Tel.: 21-3216-3300  
Fax: 21-2421-5518

**ATE XVI**

ATE XVI Transmissora de Energia S.A.

O supracitado empreendimento será implantado nos estados do Tocantins, Maranhão, Piauí e Bahia. Para isso, segue, anexo a esta correspondência, um mapa impresso e um CD contendo arquivos digitais de localização do empreendimento, em sua concepção atual.

Sem mais, agradecendo antecipadamente a atenção despendida por V.Sa., colocamo-nos a disposição para prestar quaisquer esclarecimentos que, porventura, sejam considerados necessários.

Atenciosamente,



André Santana Maltos

Gerente de Meio Ambiente

**ATE XVI Transmissora de Energia S.A.**

Anexos:

1. Mapa Impresso de Localização do Empreendimento;
2. CD contendo arquivos com a localização do empreendimento.



**MINISTÉRIO DO DESENVOLVIMENTO AGRÁRIO  
INSTITUTO NACIONAL DE COLONIZAÇÃO E REFORMA AGRÁRIA  
SUPERINTENDÊNCIA REGIONAL DA BAHIA – SR-05**

Av. Ulisses Guimarães, 640 – Centro Administrativo da Bahia. 41213-000  
Fone (71)-3505-5318 - Fax. (71) 3505-5402

**OFÍCIO/INCRA/GAB/BA/Nº 1743 /2013**

Salvador, 1º de julho de 2013

A  
ATE XVI Transmissora de Energia S.A./Ecology Brasil  
Av. Embaixador Abelardo Bueno, 199, 3º e 4º andar  
Office Park Center  
Rio de Janeiro/RJ  
Cep:22775-040

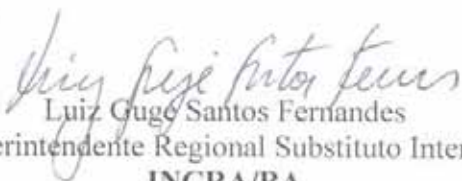
**Assunto:** Solicitação de RTIDs

Prezados (as) Senhores (as),

Em resposta ao Ofício datado de 14/06/2013, informamos que somente as comunidades quilombolas de Lagoa dos Peixes e Araçá, Cariacá, Pato, Pedras e Retiro, situadas em Bom Jesus da Lapa, possuem RTIDs publicados por essa Superintendência. Ambos RTIDs foram copiados no CD em anexo.

Quanto a comunidade de Barra, Bananal e Riacho das Pedras (Rio de Contas), informamos que não houve processo aberto no INCRA para regularização fundiária do território quilombola, tendo a área sido titulada pela Coordenação de Desenvolvimento Agrário (CDA) do Estado da Bahia. Sugerimos que façam uma consulta a este órgão.

Atenciosamente,

  
Luiz Guga Santos Fernandes  
Superintendente Regional Substituto Interino  
INCRA/BA





ATE XVI Transmissora de Energia S.A.  
Av. Belisário Leite de Andrade Neto, 80 - 1º andar  
Parte F, Barra da Tijuca, Rio de Janeiro/RJ  
CEP: 22621-270  
Tel: (21) 3216-3300  
Fax: (21) 2421-5518

# ATE XVI

ATE XVI Transmissora de Energia S.A.

Rio de Janeiro, 14 de agosto de 2013.

Co 101/2013

## Secretaria de Promoção da Igualdade Racial - Sepromi

Av Paulo VI, 760, Ed Belmonte Empresarial, 2º e 3º andares, Pituba, 41810-001, Salvador/BA

**At.** Sra. Maria Teresa Gomes do Espirito Santo - Coordenadora Executiva de Políticas para as Comunidades Tradicionais - CPCT

**Ass.:** Solicitação de Informações sobre Comunidades Quilombolas

**Solicitante:** ATE XVI Transmissora de Energia S.A. / CNPJ 17.330.163/0001-35

**Empreendimento:** LT 500 kV Miracema - Sapeaçu e Subestações Associadas

Prezada Senhora,

Em observância ao processo de licenciamento ambiental da Linha de Transmissão 500 kV Miracema - Sapeaçu e Subestações Associadas, pertencentes à ATE XVI Transmissora de Energia S.A., viemos, por este meio, solicitar os Relatórios Técnicos e a Delimitação, se disponíveis, das Comunidades Quilombolas de Barra, Bananal e Riacho das Pedras, localizadas no município de Rio de Contas (BA).

O supracitado empreendimento será implantado nos estados do Tocantins, Maranhão, Piauí e Bahia. Para esclarecimento, seguem, anexos a esta correspondência, 01 (um) mapa impresso e 01 (um) CD contendo arquivos digitais de localização do empreendimento, em sua concepção atual.

Sem mais, agradecendo antecipadamente a atenção dispensada por V.Sa., colocamo-nos à disposição para prestar quaisquer esclarecimentos que, porventura, sejam necessários.


Atenciosamente,



André Santana Mattos

Gerente de Meio Ambiente

ATE XVI Transmissora de Energia S.A.

RECEBIDO NA SEPRMI  
Em 15/08/13 às 10:00  
  
Assinatura

