
	LT 500 kV Luiz Gonzaga – Garanhuns, LT 500 kV Garanhuns – Pau Ferro, LT 500 kV Garanhuns – Campina Grande III, LT 230 kV Garanhuns – Angelim I e SE 500/230 kV Garanhuns	
	REGISTRO FOTOGRÁFICO VERTEBRADOS TERRESTRES	



Foto 01: Vista geral da AII relativa à zona amostral da Área 1A, município de Canapi - AL.



Foto 02: Vista geral da AII relativa à zona amostral da Área 1A, município de Canapi - AL



Foto 03: Vista do interior de fragmento utilizado para amostragem de fauna na AII relativa à zona amostral da Área 1A, município de Canapi - AL



Foto 04: Vista geral da AID da Área 1A, município de Canapi - AL



Foto 05: Vista do interior de fragmento utilizado para amostragem de fauna na AID da Área 1A, município de Canapi - AL



Foto 06: Área utilizada para busca ativa de fauna terrestre na Área 1A.



	LT 500 kV Luiz Gonzaga – Garanhuns, LT 500 kV Garanhuns – Pau Ferro, LT 500 kV Garanhuns – Campina Grande III, LT 230 kV Garanhuns – Angelim I e SE 500/230 kV Garanhuns	
	REGISTRO FOTOGRÁFICO VERTEBRADOS TERRESTRES	



Foto 07: Local utilizado para busca ativa de fauna terrestre na Área 1A.



Foto 08: Vista geral da AII relativa à zona amostral da Área 1B, município de Caetés – PE.




Foto 09: Vista geral da ÁID da Área 1B, município de Caetés – PE.



Foto 10: Vista do interior de fragmento utilizado para amostragem de fauna na AID da Área 1B, município de Caetés – PE.



Foto 11: Local utilizado para busca ativa de fauna terrestre na Área 1B.



Foto 12: Local utilizado para busca ativa de fauna terrestre na Área 1B.



	LT 500 kV Luiz Gonzaga – Garanhuns, LT 500 kV Garanhuns – Pau Ferro, LT 500 kV Garanhuns – Campina Grande III, LT 230 kV Garanhuns – Angelim I e SE 500/230 kV Garanhuns	
	REGISTRO FOTOGRÁFICO VERTEBRADOS TERRESTRES	



Foto 13: Vista geral da ÁII relativa à zona amostral da Área 2, município de Brejo da Madre de Deus – PE.



Foto 14: Vista geral da ÁII relativa à zona amostral da Área 2, município de Brejo da Madre de Deus – PE.



Foto 15: Vista do interior de fragmento utilizado para amostragem de fauna na ÁII relativa à zona amostral da Área 2, município de Brejo da Madre de Deus – PE.



Foto 16: Vista geral da ÁID da Área 2, município de Brejo da Madre de Deus – PE.



Foto 17: Vista geral da ÁID da Área 2, município de Brejo da Madre de Deus – PE.




Foto 18: Vista do interior de fragmento utilizado para amostragem de fauna na ÁID da Área 2, município de Brejo da Madre de Deus – PE.



	LT 500 kV Luiz Gonzaga – Garanhuns, LT 500 kV Garanhuns – Pau Ferro, LT 500 kV Garanhuns – Campina Grande III, LT 230 kV Garanhuns – Angelim I e SE 500/230 kV Garanhuns	
	REGISTRO FOTOGRÁFICO VERTEBRADOS TERRESTRES	



Foto 19: Local utilizado para busca ativa de fauna terrestre na Área 2 (Açude de Itaboca).



Foto 20: Estrada utilizada para busca ativa de fauna terrestre na área 2.



Foto 21: Local utilizado para busca ativa de fauna terrestre na Área 2.




Foto 22: Vista geral da AII relativa à zona amostral da Área 3, município de Igarassu – PE.




Foto 23: Vista do interior de fragmento utilizado para amostragem de fauna na AII relativa à zona amostral da Área 3, município de Igarassu – PE.



Foto 24: Vista geral da AID da Área 3, município de Igarassu – PE.



	LT 500 kV Luiz Gonzaga – Garanhuns, LT 500 kV Garanhuns – Pau Ferro, LT 500 kV Garanhuns – Campina Grande III, LT 230 kV Garanhuns – Angelim I e SE 500/230 kV Garanhuns	
	REGISTRO FOTOGRÁFICO VERTEBRADOS TERRESTRES	



Foto 25: Vista do interior de fragmento utilizado para amostragem de fauna na AID da Área 3, município de Igarassu – PE.



Foto 26: Estrada utilizada para busca ativa de fauna terrestre na Área 3.



Foto 27: Estrada utilizada para busca ativa de fauna terrestre Área 3, detalhe da faixa de servidão de linhas de transmissão já instaladas.



Foto 28: Área utilizada para busca ativa de fauna terrestre na Área 3.



Foto 29: Detalhe de carro abandonado em fragmento de mata na AII relativa à zona amostral da Área 3.



Foto 30: Detalhe da prática de cultos afro-brasileiros em fragmento de mata na AII relativa à zona amostral da Área 3.



Foto 31: Marcação do ponto com auxílio de GPS *Garmin* na Área 1B.



Foto 32: Marcação do ponto com auxílio de GPS *Garmin* na Área 3.



Foto 33: Retirada da vegetação secundário na trilha para instalação de câmeras trap e parcelas de areia.



Foto 34: Vistoria da área para a instalação de câmeras trap e parcelas de areia.



Foto 35: Instalação de parcela de areia na zona amostral localizada na AID da área 3.



Foto 36: Parcela de areia montada e iscada atrativas para a fauna silvestre.



Foto 37: Instalação de câmera trap na zona amostral localizada na AII da área 2.



Foto 38: Colocação de iscas em frente da câmera trap na área 2.



Foto 39: Detalhe da câmera trap instalada na área 1A.



Foto 40: Bióloga realizando busca ativa diurna por vestígios de mamíferos em estrada de terra.



Foto 41: Bióloga realizando busca ativa crepuscular por mamíferos silvestres.



Foto 42: Detalhe da busca ativa noturna por mamíferos silvestres.



Foto 43: Procura de vestígios em margem de afluente.



Foto 44: Identificação de rastros em substrato natural com auxílio de régua.



Foto 45: Detalhe de outro rastro registrado em substrato natural.




Foto 46: Entrevista realizada com morador da área 2 a fim de complementar o levantamento de mamíferos silvestres.



Foto 47: Entrevista realizada com outro morador da área 3.



Foto 48: Observação de aves na área 1B com auxílio de binóculo.



Foto 49: Observação de aves por ornitólogo na área 3 e detalhe da câmera lente zoom utilizada para o registro de aves no dossel.




Foto 50: Busca ativa diurna de herpetofauna em ambientes propícios.




Foto 51: Busca ativa diurna de herpetofauna em rochas.



Foto 52: Busca ativa noturna de herpetofauna com auxílio de lanternas de cabeça e mão.



Foto 53: Pegada de cachorro doméstico (*Canis lupus familiaris*) registrada durante busca ativa na área 3.



Foto 54: Pegada de tatu peba (*Euphractus sexcinctus*) registrada durante busca ativa na área 2.



Foto 55: Toca de tatu galinha (*Dasypus novemcinctus*) registrada durante busca ativa na área 1B.



Foto 56: Fezes de gato do mato (*Leopardus* sp) registrada durante busca ativa na área 2.



Foto 57: Gambá/Cassaco/Timbú (*Didelphis albiventris*) registrado através de câmera trap na área 3.



Foto 58: Cachorro-do-mato/Raposa (*Cerdocyon thous*) registrado através de câmera trap na área 2.



Foto 59: Jaritaca/Cangambá (*Conepatus semistriatus*) registrado através de câmera trap na área 2.



Foto 60: Tapeti/Coelho do mato (*Sylvilagus brasiliensis*) registrado durante busca ativa na área 3.



Foto 61: Sagui-de-tufo-branco (*Callithrix jacchus*) registrado durante busca ativa na área 2.



Foto 62: Tico-tico-do-campo (*Ammodramus humeralis*).



Foto 63: Garça-vaqueira (*Bubulcus ibis*).



Foto 64: Besourinho-de-bico-vermelho (*Chlorostilbon lucidus*).



Foto 65: Barulhento (*Euscarthmus meloryphus*).



Foto 66: Lavadeira-mascarada (*Fluvicola nengeta*).


JGP	LT 500 kV Luiz Gonzaga – Garanhuns, LT 500 kV Garanhuns – Pau Ferro, LT 500 kV Garanhuns – Campina Grande III, LT 230 kV Garanhuns – Angelim I e SE 500/230 kV Garanhuns	
	REGISTRO FOTOGRÁFICO VERTEBRADOS TERRESTRES	



Foto 67: Graúna (*Gnorimopsar chopi*).



Foto 68: Gibão-de-couro (*Hirundinea ferruginea*).



Foto 69: Tico-tico-rei-cinza (*Lanio pileatus*).



Foto 70: Vira-bosta (*Molothrus bonariensis*).




Foto 71: Piu-piu (*Myrmorchilus strigilatus*).



Foto 72: Ninho de João de Barro (*Furnarios leucopos*).

**Foto 73:** Ninho de João-de-pau (*Phacellodomus rufifrons*).**Foto 74:** Rapazinho-dos-velhos (*Nystalus maculatus*).**Foto 75:** Casaca-de-couro (*Pseudoseisura cristata*).**Foto 76:** Golinho (*Sporophila albogularis*).**Foto 77:** Quero-quero (*Vanellus chilensis*).**Foto 78:** Tico-tico (*Zonotrichia capensis*).

**Foto 79:** Beija-flor-de-garganta-verde (*Amazilia fimbriata*).**Foto 80:** Falcão-de-coleira (*Falco femoralis*).**Foto 81:** Ariramba-de-cauda-ruiva (*Galbula ruficauda*).**Foto 82:** Anu-branco (*Guirara guirara*)**Foto 83:** Carcará (*Caracara plancus*).**Foto 84:** Bacurau (*Caprimulgus rufus*).

**Foto 85:** Bacurau-rabo-de-tesoura (*Hydropsalis torquatus*).**Foto 86:** Coruja-buraqueira (*Athene cucularia*).**Foto 87:** Rolinha-de-asa-canela (*Columbina minuta*).**Foto 88:** Perereca (*Scinax gr ruber*).**Foto 89:** Perereca (*Hypsiboas crepitans*).**Foto 90:** Rã (*Lithobates palmipes*).



Foto 91: Sapo-cururu macho (*Rhinella jimi*).



Foto 92: Sapo-cururu fêmea (*Rhinella jimi*).



Foto 93: Sapo-cururu (*Rhinella crucifer*).



Foto 94: Sapo (*Leptodactylus vastus*).



Foto 95: Perereca cinza (*Leptodactylus latrans*).



Foto 96: Tartaruga tidre d'água (*Trachemys dorbignyi*).



Foto 97: Papa-vento (*Anolis gr chrysolepis*).




Foto 98: Lagartixa-de-parede (*Hemidactylus mabouia*).



Foto 99: Lagartixa-de-pedra (*Tropidurus semitaeniatus*).




Foto 100: Lagartixa (*Tropidurus torquatus*).





Foto 101: Teju (*Tupinambis merianae*).



Foto 102: Corre-campo (*Philodryas nattereri*).

JGP	LT 500 kV Luiz Gonzaga – Garanhuns, LT 500 kV Garanhuns – Pau Ferro, LT 500 kV Garanhuns – Campina Grande III, LT 230 kV Garanhuns – Angelim I e SE 500/230 kV Garanhuns	
	REGISTRO FOTOGRÁFICO VERTEBRADOS TERRESTRES	

	
Foto 103: Bode (<i>capra</i> sp) registrado em câmera trap na Área 2.	Foto 104: Bode (<i>capra</i> sp) registrado em câmera trap na Área 2.