

Convenções Cartográficas

--- Limite municipal

Legenda

- ⚡ Subestação
- Vértices
- LT 500kV Igaporã III - Presidente Juscelino

Mapa de Situação

Escala Gráfica

Escala: 1:100.000

Quilômetros

Projeção Universal Transversa de Mercator - UTM
 Datum Horizontal: SIRGAS 2000
 Origem da quilometragem: Equador e Meridianos -45° de Gr.
 acrescidas as constantes 10.000 km e 500 km, respectivamente.

Referência

- Base Contínua Vetorial 250.000 - IBGE, 2015;
- Empreendimento - Projeto Básico Engenharia, Julho de 2017;
- Imagens Landsat-8 - Cenas: 218/70, 218/71, 218/72 e 218/72 - Consulta em Janeiro/2017;
- Malha Municipal Digital - IBGE, 2016.

Execução

Cliente

Projeto

ESTUDO DE IMPACTO AMBIENTAL DA
 LT 500 kV IGAPORÃ III - PRESIDENTE JUSCELINO

Título

CARTA IMAGEM

Elab.: Danielle Vilela	Visto:	Aprovado:
Responsável Técnico: Luciene Lima		Data: outubro de 2017
Mapa nº: 3264-00-EIA-MP-1002	Folha: 15/23	Revisão: 00



Convenções Cartográficas

- Limite municipal

Legenda

- ⚡ Subestação
- Vértices
- LT 500kV Igaporá III - Presidente Juscelino

Mapa de Situação

Escala Gráfica

Escala: 1:100.000

1 0,5 0 1 2 3 4
Quilômetros

Projeção Universal Transversa de Mercator - UTM
 Datum Horizontal: SIRGAS 2000
 Origem da quilometragem: Equador e Meridianos -45° de Gr. acrescidas as constantes 10.000 km e 500 km, respectivamente.

Referência

- Base Contínua Vetorial 250.000 - IBGE, 2015;
- Empreendimento - Projeto Básico Engenharia, Julho de 2017;
- Imagens Landsat-8 - Cenas: 218/70, 218/71, 218/72 e 218/72 - Consulta em Janeiro/2017;
- Malha Municipal Digital - IBGE, 2016.

Execução

Cliente

Projeto

ESTUDO DE IMPACTO AMBIENTAL DA
 LT 500 kV IGAPORÁ III - PRESIDENTE JUSCELINO

Título

CARTA IMAGEM

Elab.: Danielle Vilela	Visto:	Aprovado:
Responsável Técnico: Luciene Lima	Data: outubro de 2017	
Mapa nº: 3264-00-EIA-MP-1002	Folha: 16/23	Revisão: 00



Convenções Cartográficas

- Limite municipal

Legenda

- ⚡ Subestação
- Vértices
- LT 500kV Igaporã III - Presidente Juscelino

Mapa de Situação

Escala Gráfica

Escala: 1:100.000

Quilômetros
 Projeção Universal Transversa de Mercator - UTM
 Datum Horizontal: SIRGAS 2000
 Origem da quilometragem: Equador e Meridianos -45° de Gr. acrescidas as constantes 10.000 km e 500 km, respectivamente.

Referência

- Base Contínua Vetorial 250.000 - IBGE, 2015;
- Empreendimento - Projeto Básico Engenharia, Julho de 2017;
- Imagens Landsat-8 - Cenas: 218/70, 218/71, 218/72 e 218/72 - Consulta em Janeiro/2017;
- Malha Municipal Digital - IBGE, 2016.

Execução

Cliente

Projeto

ESTUDO DE IMPACTO AMBIENTAL DA
 LT 500 kV IGAPORÃ III - PRESIDENTE JUSCELINO

Título

CARTA IMAGEM

Elab.: Danielle Vilela	Visto:	Aprovado:
Responsável Técnico: Luciene Lima		Data: outubro de 2017
Mapa nº: 3264-00-EIA-MP-1002	Folha: 17/23	Revisão: 00



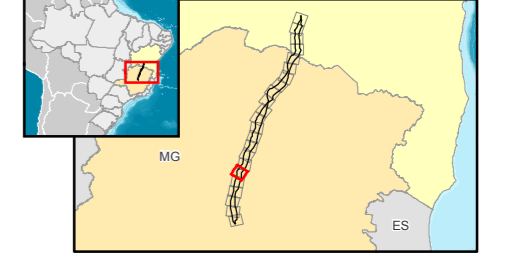
Convenções Cartográficas

- Limite municipal
- Subestação
- Vértices
- LT 500kV Igaporã III - Presidente Juscelino

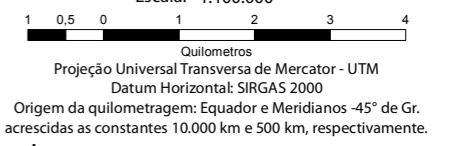
Legenda

- Subestação
- Vértices
- LT 500kV Igaporã III - Presidente Juscelino

Mapa de Situação



Escala Gráfica



Referência

- Base Contínua Vetorial 250.000 - IBGE, 2015;
- Empreendimento - Projeto Básico Engenharia, Julho de 2017;
- Imagens Landsat-8 - Cenas: 218/70, 218/71, 218/72 e 218/72 - Consulta em Janeiro/2017;
- Malha Municipal Digital - IBGE, 2016.

Execução



Cliente



Projeto

ESTUDO DE IMPACTO AMBIENTAL DA
 LT 500 kV IGAPORÃ III - PRESIDENTE JUSCELINO

Título

CARTA IMAGEM

Elab.: Danielle Vilela	Visto:	Aprovado:
Responsável Técnico: Luciene Lima		Data: outubro de 2017
Mapa nº: 3264-00-EIA-MP-1002	Folha: 18/23	Revisão: 00



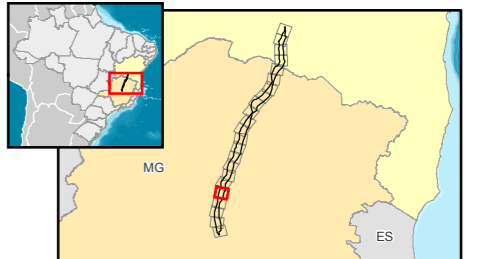
Convenções Cartográficas

- Limite municipal

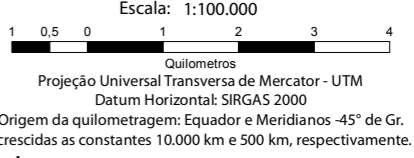
Legenda

- Subestação
- Vértices
- LT 500kV Igaporã III - Presidente Juscelino

Mapa de Situação



Escala Gráfica



Referência

- Base Contínua Vetorial 250.000 - IBGE, 2015;
- Empreendimento - Projeto Básico Engenharia, Julho de 2017;
- Imagens Landsat-8 - Cenas: 218/70, 218/71, 218/72 e 218/72 - Consulta em Janeiro/2017;
- Malha Municipal Digital - IBGE, 2016.

Execução



Cliente



Projeto

ESTUDO DE IMPACTO AMBIENTAL DA
LT 500 kV IGAPORÃ III - PRESIDENTE JUSCELINO

Título

CARTA IMAGEM

Elab.: Danielle Vilela	Visto:	Aprovado:
Responsável Técnico: Luciene Lima	Data: outubro de 2017	
Mapa nº: 3264-00-EIA-MP-1002	Folha: 19/23	Revisão: 00

© Ecology & Environment do Brasil GIS Department
L3264_LT_Igaporã_PresJuscelinoEIAIMXD3264-00-EIA-MP-1002-00_Cartaimagem.mxd - 11/10/2017