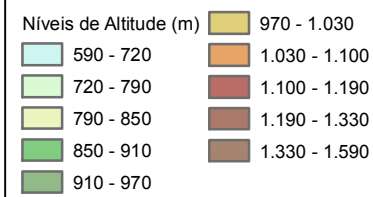


**Convenções Cartográficas**

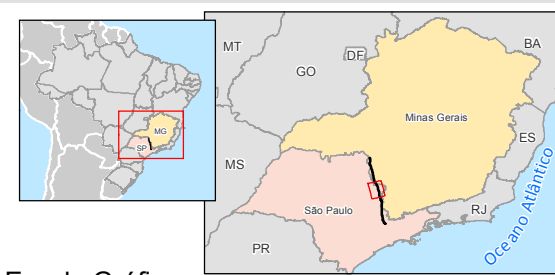
- Área urbana
- Vilas
- Rodovia pavimentada
- Rodovia não pavimentada
- Outras estradas
- Ferrovias
- Limite estadual
- Limite municipal
- Corpo d'água
- Curso d'água
- Pista de pouso

**Legenda**


- LT 500 kV Estreito - Fernão Dias
- Área de estudo do meio físico



**Mapa de Situação**



**Escala Gráfica**



Quilômetros  
 Projeção Universal Transversa de Mercator - UTM  
 Datum Horizontal: SIRGAS 2000  
 Origem da quilometragem : Equador e Meridiano -45° de Gr. acrescidas as constantes 10.000 km e 500 km, respectivamente.

**Referência**

- Base Cartográfica Contínua, 1:250.000 - IBGE, 2010;
- Malha Municipal Digital - IBGE;
- Níveis de Altitude - Ecology Brasil, 2015;
- Tractebel Engineering (GDF Suez)/LEME/Cantareira Energia, 2014.

**Execução**



**Cliente**



**Projeto**

**ESTUDO DE IMPACTO AMBIENTAL  
 LT 500 KV ESTREITO - FERNÃO DIAS**

**Título**

**MAPA DE ALTIMETRIA**

Elab.: Danielle Vilela	Visto:	Aprovado:
Escala: 1:250.000	Folha: 3/5	Data: janeiro de 2015
Mapa n°: 2818-00-EIA-MP-2005		Revisão: 00