


© Ecology & Environment do Brasil GIS Department  
 L:\3182\_LT500KV/Bacabeira\_Pecem\EIA\MXD\3182-00-EIA-MP-5002-00\_PontosNotaveis\_24S\_G.mxd - 23/10/2016

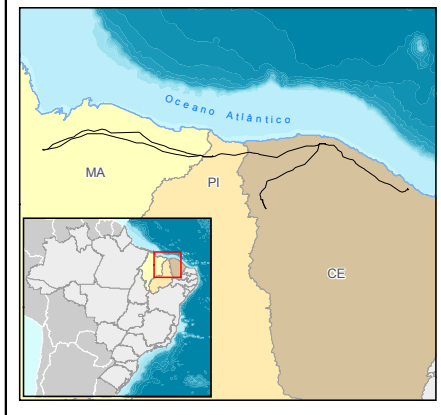
**Convenções Cartográficas**

--

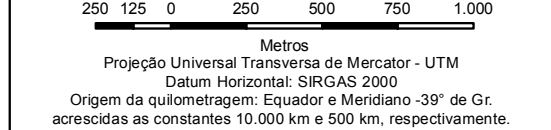
**Legenda**

 LT 500kV Acaraú III - Pecém II
--

**Mapa de Situação**



**Escala Gráfica**



**Referência**

- Imagens Rapideye, ortoretificadas, resolução 5m, obtidas no período entre jul/2015 e jul/2016;
- Mapeamento Sistemático 1:250.000 - IBGE, 2010;
- Malha Municipal Digital - IBGE, 2010;
- Ortofoto, resolução 1,5m, obtidas no período, 2016.

**Cliente**



**Execução**



**Projeto**

ESTUDO DE IMPACTO AMBIENTAL  
LT 500 KV BACABEIRA - PECÉM II

**Título**

MAPA DE PONTOS NOTÁVEIS (G)  
LT 500kV Acaraú III - Pecém II

Escala: 1:25.000 Mapa n°: 3182-00-EIA-MP-5002	Elab.: Risonaldo Silva Folha: 17/20	Visto: Revisão: 00	Aprovado: Data: outubro de 2016
--	--	-----------------------	------------------------------------