
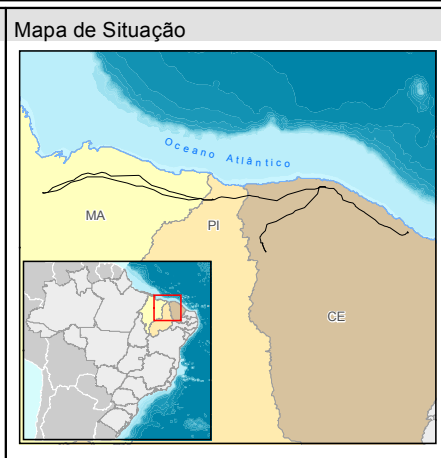



© Ecology & Environment do Brasil GIS Department
 L:\3182_LT500kVBacabeira_Pecem\EIA\IMXD\3182-00-EIA-MP-5003-00_PontosNotaveis_23S_B.mxd - 22/10/2016

Convenções Cartográficas

Legenda
 LT 500kV Bacabeira - Parnaíba III C2



Escala Gráfica
 <p>Metros</p> <p>Projeção Universal Transversa de Mercator - UTM</p> <p>Datum Horizontal: SIRGAS 2000</p> <p>Origem da quilometragem : Equador e Meridiano -45° de Gr. acrescidas as constantes 10.000 km e 500 km, respectivamente.</p>
Referência
<ul style="list-style-type: none"> - Imagens Rapideye, ortoretificadas, resolução 5m, obtidas no período entre jul/2015 e jul/2016; - Mapeamento Sistemático 1:250.000 - IBGE, 2010; - Malha Municipal Digital - IBGE, 2010; - Ortofoto, resolução 1,5m, obtidas no período, 2016.

Cliente

Projeto
ESTUDO DE IMPACTO AMBIENTAL LT 500 KV BACABEIRA - PECÉM II
Título
MAPA DE PONTOS NOTÁVEIS (B) LT 500kV Bacabeira - Parnaíba III C2
Escala: 1:25.000 Elab.: Risonaldo Silva Visto: Aprovado:
Mapa n°: 3182-00-EIA-MP-5002 Folha: 22/30 Revisão: 00 Data: outubro de 2016

Execução
