
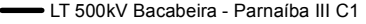






25 Interior de remanescente de Restinga Florestada

© Ecology & Environment do Brasil GIS Department  
L:\3182\_LT500KV Bacabeira\_Pecem\EIA\IMXD\3182-00-EIA-MP-5003-00\_PontosNotaveis\_23S\_A.mxd - 22/10/2016

Convenções Cartográficas	Legenda	Mapa de Situação	Escala Gráfica	Cliente	Execução
--- Limite Municipal	 Biótico  LT 500kV Bacabeira - Parnaíba III C1		 Metros Projeção Universal Transversa de Mercator - UTM Datum Horizontal: SIRGAS 2000 Origem da quilometragem : Equador e Meridiano -45° de Gr. acrescidas as constantes 10.000 km e 500 km, respectivamente.		
Projeto			ESTUDO DE IMPACTO AMBIENTAL LT 500 KV BACABEIRA - PECÉM II		
Título			MAPA DE PONTOS NOTÁVEIS (A) LT 500kV Bacabeira - Parnaíba III C1		
Escala: 1:25.000		Elab.: Risonaldo Silva	Visto:	Aprovado:	
Mapa n.º: 3182-00-EIA-MP-5002		Folha: 9/32	Revisão: 00	Data: outubro de 2016	