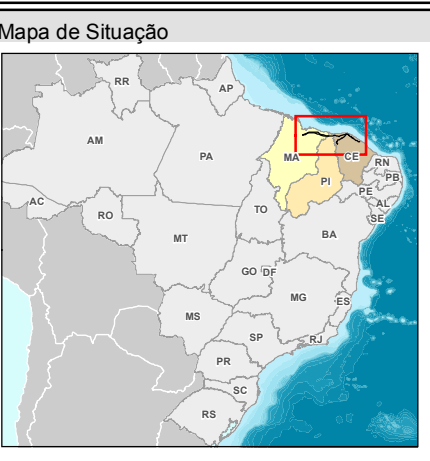



© Ecology & Environment do Brasil GIS Department
L:\3182_LT500KV Bacabeira_Pecém\EIA\MP\4005-00_ProjetosAssentamentos.mxd 22/10/2016

Convenções cartográficas
● Sede Municipal
— Ferrovia
— Rodovia Pavimentada
— Rodovia Não-Pavimentada
— Corpo d'Água
— Curso d'Água
— Limite Municipal
— Limite Estadual


Legenda
⚡ Subestação
— LT 500 kV Bacabeira - Pecém II
— Área de Estudo Local
— Área de Estudo Regional
▨ Projeto de Assentamento



Referência
- Mapeamento Sistemático 1:1.000.000 - IBGE, 2015;
- Malha Municipal Digital - IBGE, 2015;
- Projetos de Assentamentos - INCRA, 2016.

Cliente

Projeto
ESTUDO DE IMPACTO AMBIENTAL LT 500 KV BACABEIRA - PECÉM II
Título
MAPA DE PROJETOS DE ASSENTAMENTOS

Execução

Escala: 1:2.000.000 Elab.: Yago Dinali Visto: Aprovado: Mapa n.º: 3182-00-EIA-MP-4005 Revisão: 00 Data: outubro de 2016