

**Convenções cartográficas**

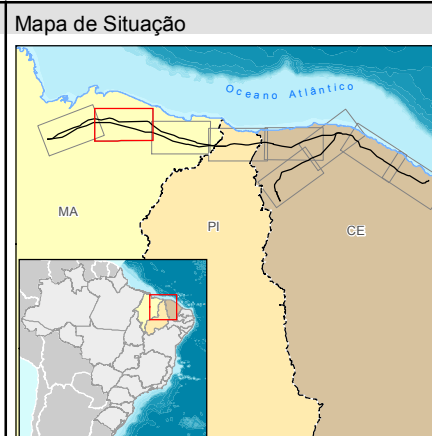
- Área Urbana
- Áreas legalmente protegidas
- Estrada Pavimentada
- Estrada Não Pavimentada
- Outras Estradas
- Acessos
- Linha de Transmissão
- Curso d'Água
- Corpo d'Água
- Área Sujeita à Inundação
- Limite municipal

**Legenda**

- LT 500kV Bacabeira - Parnaíba III C1
- LT 500kV Bacabeira - Parnaíba III C2
- Área de estudo da vulnerabilidade geotécnica

**Classes de vulnerabilidade geotécnica**

- Muito Forte
- Forte
- Média
- Fraca
- Muito Fraca





**Escala Gráfica**

0 1 2 4 6 8 10  
Quilômetros

Projeção Universal Transversa de Mercator - UTM  
Datum Horizontal: SIRGAS 2000  
Origem da quilometragem: Equador e Meridianos -45° de Gr.  
acrescidas as constantes 10.000 km e 500 km, respectivamente.

**Referência**

- Malha Municipal Digital - IBGE, 2010;
- Mapeamento Sistemático 1:250.000 - IBGE, 2010;
- Mapeamentos de Declividade, Pedologia, Uso e Cobertura do Solo, Geologia, Isoietas, Áreas inundáveis, distância euclidiana dos corpos d'água.

Cliente	Execução		
			
Projeto			
ESTUDO DE IMPACTO AMBIENTAL DA LT 500 kV BACABEIRA – PECÉM II			
Título			
MAPA DE VULNERABILIDADE GEOTÉCNICA			
Escala: 1:250.000	Elab.: Luciene Lima	Visto:	Aprovado:
Mapa nº: 3182-00-EIA-MP-2008	Folha: 2/9	Revisão: 00	Data: outubro de 2016