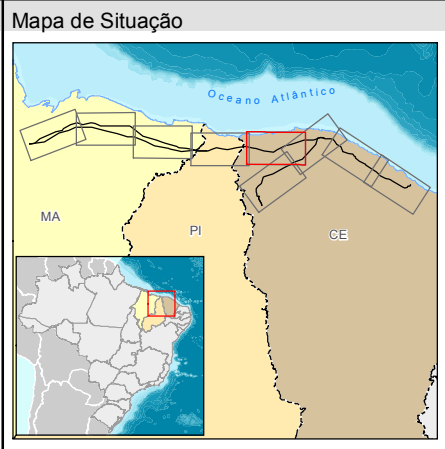

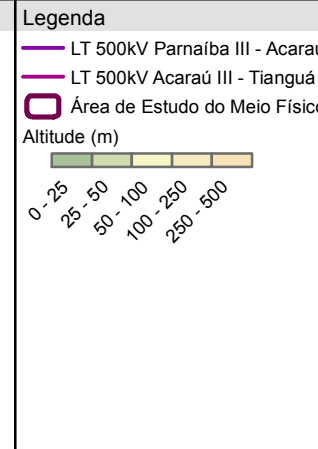


© Ecology & Environment do Brasil GIS Department
 L:\3182_LT500KV Bacabeira_Pecem\EIA\MP-2005-00_Almetria_F24.mxd 21/10/2016

- Convenções cartográficas**
- Área Urbana
 - Aglomerado rural
 - Estrada pavimentada
 - Estrada não pavimentada
 - Outras estradas
 - Acessos
 - Ferrovia
 - Linha de transmissão
 - Curso D'água
 - Corpo D'água
 - Areias
 - Limite municipal



Referência

- Malha Municipal Digital - IBGE, 2010;
- Mapeamento Sistemático 1:250.000 - IBGE, 2010;
- Topodata, 30m - INPE, 2011.

Cliente

Projeto

Título

Execução

**ESTUDO DE IMPACTO AMBIENTAL DA
LT 500 KV BACABEIRA – PECÉM II**

MAPA DE ALTIMETRIA

Escala: 1:250.000 Elab.: Yago Dinali Visto: Aprovado:
 Mapa nº: 3182-00-EIA-MP-2005 Folha: 5/9 Revisão: 00 Data: outubro de 2016