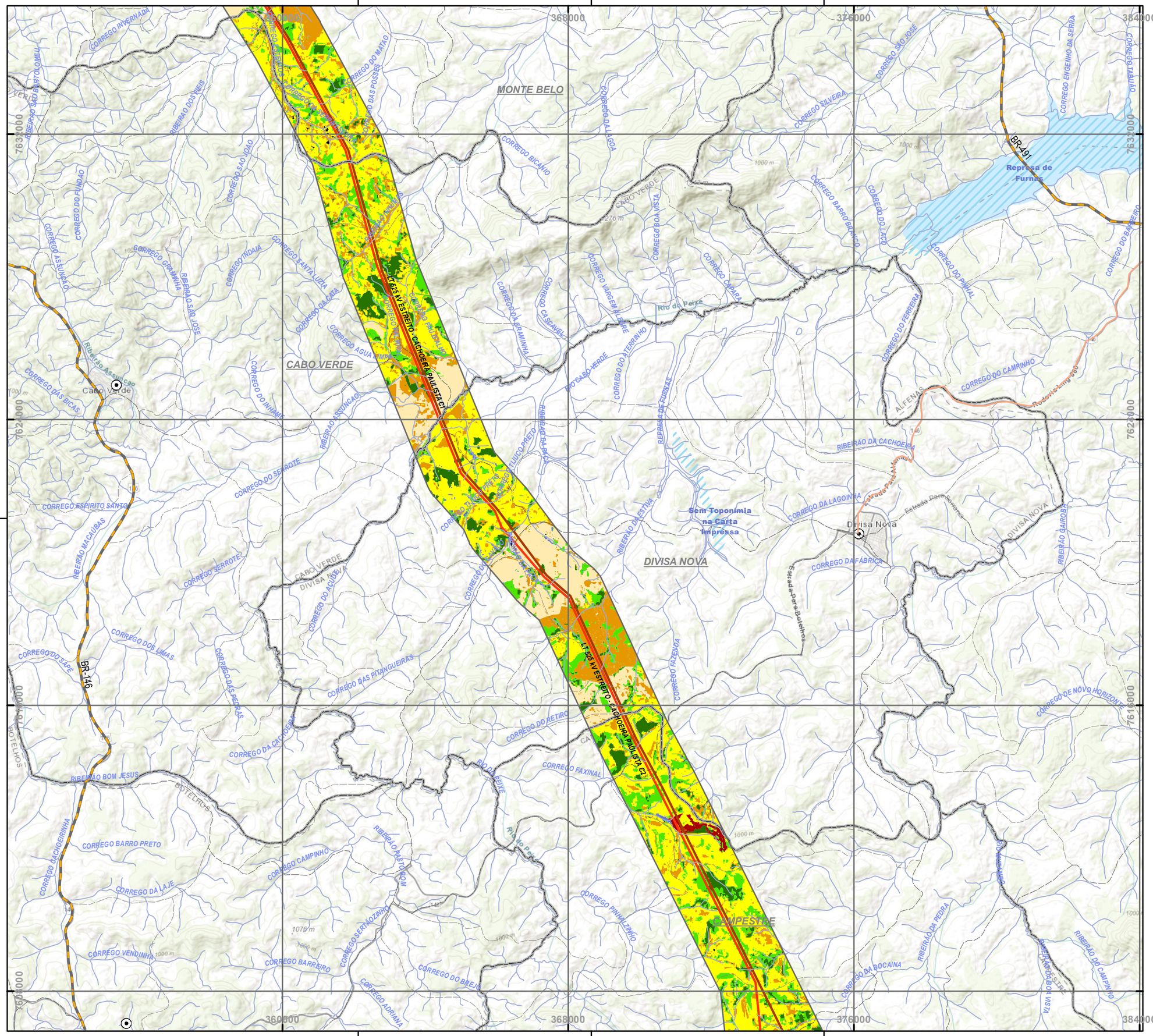

PLANTA CHAVE

MAPA DE LOCALIZAÇÃO

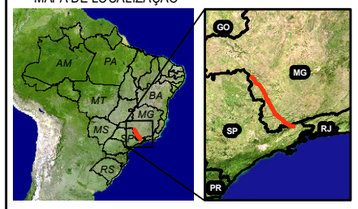

MAPA DE ARTICULAÇÃO

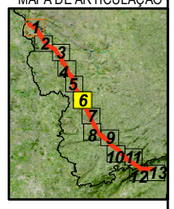

LEGENDA

- SEDES MUNICIPAIS
- COMUNIDADES TRADICIONAIS/QUILOMBOLAS
- LT 500kV ESTREITO-CACHOEIRA PAULISTA C1 C2
- LIMITES MUNICIPAIS
- DRENAGEM
- LIMITE DA ÁREA DE ESTUDO

RODOVIAS

- ESTADUAL
- FEDERAL
- MUNICIPAL/DESCONHECIDA

Uso do Solo e Cobertura Vegetal Classificação

- Estrutura Urbana
- Campo Cerrado
- Áreas agrícolas perenes ou semiperenes
- Campos agrícolas de culturas temporárias
- Pasto
- Silvicultura
- Florestas naturais ou seminaturais
- Vegetação Secundária
- Rios, reservatórios e lagoas
- Área úmida, brejosa ou alagada

Service Layer Credits: Sources: Esri, HERE, Garmin, Intermap, increment P Corp., GEBCO, USGS, FAO, NPS, NRCAN, GeoBase, IGN, Kadaster NL, Ordnance Survey, Esri Japan, METI, Esri China (Hong Kong), swisstopo, ©

NOTAS

SIRGAS 2000 UTM Zone 23S
Projection: Transverse Mercator
Central Meridian: -45

0 2 4 km

1:100.000

TRACTEBEL ENGIE

edp

Cliente

EDP - Energias do Brasil S.A.

Aprovação | Data

MAPA DE USO DO SOLO E COBERTURA VEGETAL
ÁREA DE ESTUDO
LOTE 18

LT 500 kV ESTREITO - CACHOEIRA PAULISTA C1/C2

Des. Nº	Revisão	Folha	Escala
L18-MP-S-6.4.3-006	0	06/13	1:100.000