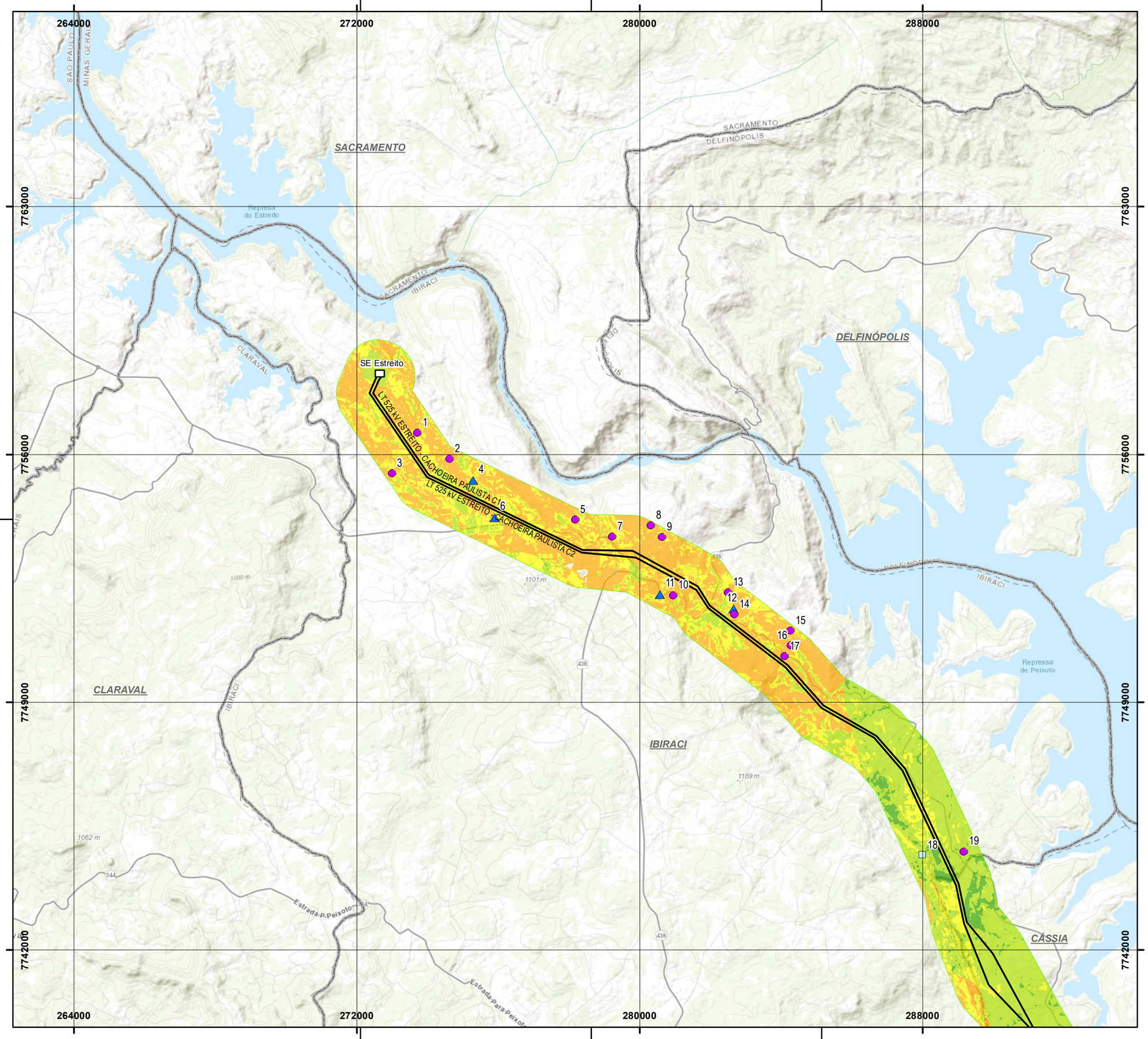

PLANTA CHAVE

MAPA DE LOCALIZAÇÃO

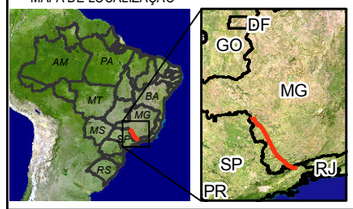

MAPA DE ARTICULAÇÃO

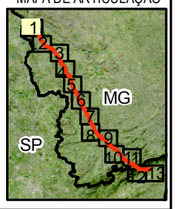

LEGENDA

- Sede Municipal
- LT 500 kV Estreito Cachoeira Paulista C1 C2
- Limite municipal
- Área de Estudo
- Subestação

Caracteristicas Geotécnica

- Encosta Rochosa
- Feições Erosivas (Ravinas, Voçorocas)
- Material de Solo Exposto
- Movimentos de Massa

Vulnerabilidade Geotécnica

- Muito Baixo
- Baixo
- Médio
- Alto
- Muito Alto

NOTAS

SIRGAS 2000
Projection: Transverse Mercator
Central Meridian: -51

0 2 4 km
1:100.000

TRACTEBEL ENGIE

edp

EDP - Energias do Brasil S.A.

Aprovação | Data

VULNERABILIDADE GEOTÉCNICA

LT 500 kV ESTREITO - CACHOEIRA PAULISTA C1/C2

Des. Nº	Revisão	Folha	Escala
L18-MP-F-6.2.3-055	0	01/13	1:100.000