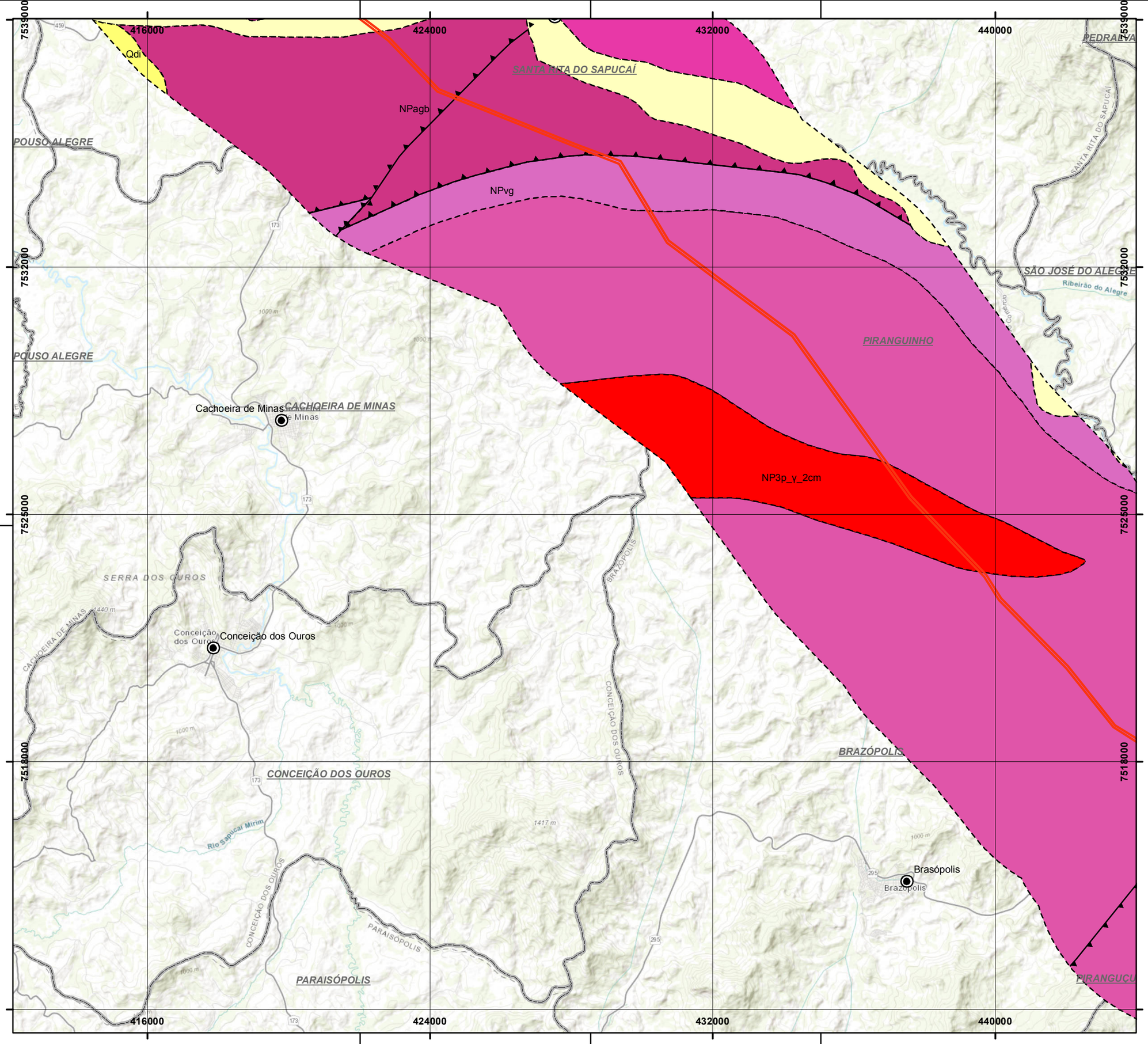

PLANTA CHAVE

MAPA DE LOCALIZAÇÃO

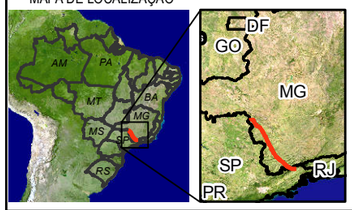

MAPA DE ARTICULAÇÃO

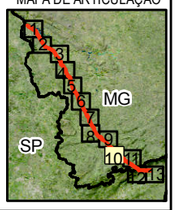

LEGENDA

- Sede Municipal
- LT 500 kV Estreito Cachoeira Paulista C1 C2
- Falha contracional (inversa ou empurrão)
- Falha ou fratura
- Falha ou zona de cisalhamento compressional
- Falha ou zona de cisalhamento extensional
- Falha ou zona de cisalhamento indiscriminada
- Falha ou zona de cisalhamento transcorrente dextral
- Lineamentos estruturais: traços de superfícies S
- Zona de cisalhamento transpressional
- Contato Geológico Aproximado
- Limite municipal

N	ERA	PERÍODO		
FANEROZÓICO	CENOZÓICO	TERCIÁRIO / NEÓGENO	N1dl	Coberturas detríticas indiferenciadas
			Q2a	Depósitos aluvionares
			Qdi	Coberturas detrito-lateríticas ferruginosas
		PALEÓGENO	Er	Resende
			Esp	São Paulo
	MESOZÓICO	CRETÁCEO	K1_Δ_sg	Serra Geral
			K2m	Marília
		JURÁSSICO	J3K1bt	Botucatu
PROTEROZÓICO	NEOPROTEROZÓICO II		NP3p_y_2cm	Granito Cachoeira de Minas
			NP3p_y_2Sap	Granito Serra do Alto da Pedra
			NP3s_y	Granitóides indiferenciados do orógeno Socorro-Guaxupé
			NP3p_y_2t	Granitóides tipo I, tardi-orogênicos do orógeno Paranapiacaba
			NP3s_y_1C	Charnockitóides sinorogênicos, do orógeno Socorro-Guaxupé
			NP3s_y_cc	Granitóide Caconde
			NP3s_y_1Csm	Suíte mangerítica
		CRIOGENIANO	NP2_y_1lsc	Granito Serra dos Coelhos
	NEOPROTEROZÓICO	TONIANO	NPaa	Araxá - Unidade A
			NPaahxqt	Araxá - Unidade A, hematita xisto, quartzito
			NPaarg	Arantina (fácies granulito)
			NPagb	Andrelândia, gnáissica com intercalações de quartzitos
			NPagv	Andrelândia, metagrauvacas
			NPam	Andrelândia, migmatitos
			NPaq	Andrelândia, quartzítica
			NPax	Andrelândia, xistos e paragnaisses
			NPepg	Embu - paragnáissica
			NPpt	Petúnia
			NPvg	Varginha - Guaxupé - granulítica basal
			NPvm	Varginha - Guaxupé - paragnáissica migmatítica superior
			NPvog	Varginha - Guaxupé - ortognáissica migmatítica intermediária
	MESOPROTEROZÓICO	CALIMIANO	MPci	Canastra Indiviso
	PALEOPROTEROZÓICO	SIDERIANO	PPpa	Ortognaisse Pouso Alegre
			PPsg	São Gonçalo do Sapucaí
			PPssg	Serra de São Gonçalo
ARQUEANO	MESOARQUEANO		A3cg	Campos Gerais 2
			A3fm	Fortaleza de Minas
			A3fm_mu	Fortaleza de Minas, rochas metaultramáficas

NOTAS

SIRGAS 2000
Projection: Transverse Mercator
Central Meridian: -51

0 2 4 km

1:100.000

TRACTEBEL ENGIE

edp

Cliente

EDP - Energias do Brasil S.A.

Aprovação

Data

LEVANTAMENTO GEOLÓGICO
AO LONGO DA LT

LT 500 kV ESTREITO - CACHOEIRA PAULISTA C1/C2

Des. Nº	Revisão	Folha	Escala
L18-MP-F-6.2.3-010	0	10/13	1:100.000