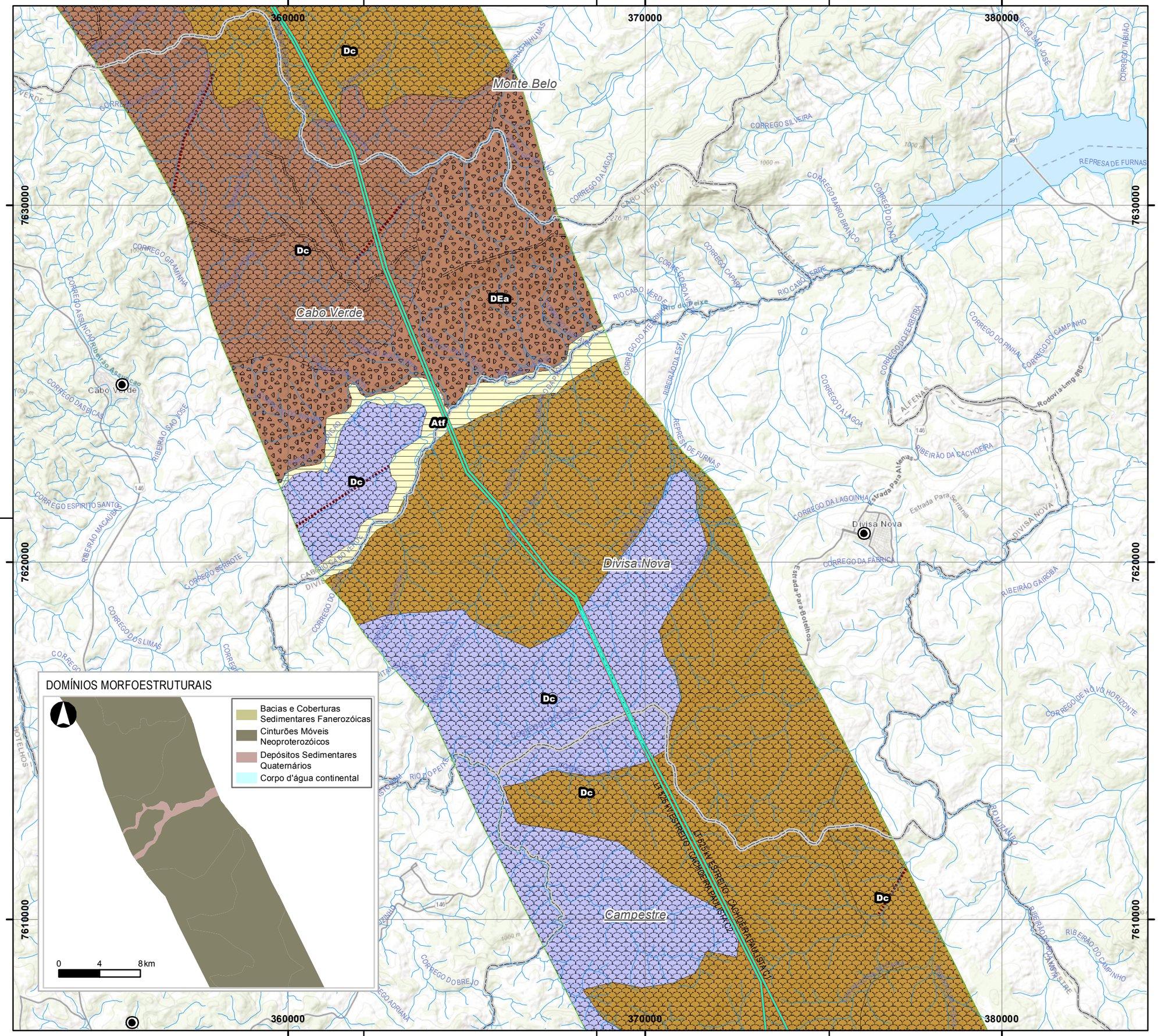

DOMÍNIOS MORFOESTRUTURAIS

- Bacias e Coberturas Sedimentares Fanerozóicas
- Cinturões Móveis Neoproterozóicos
- Depósitos Sedimentares Quaternários
- Corpo d'água continental

0 4 8 km

PLANTA CHAVE

MAPA DE LOCALIZAÇÃO

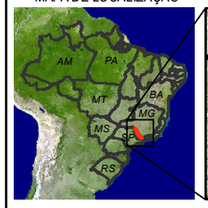

MAPA DE ARTICULAÇÃO

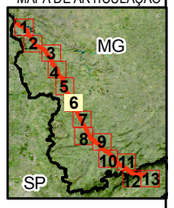

LEGENDA

- Sede Municipal
- LT 500 Kv - Cachoeira Paulista C1 e C2
- Drenagem
- Limite Municipal
- Área Diretamente Afetada - ADA
- Área de Estudo - AE

UNIDADE GEOMORFOLÓGICA

- Acumulação
- Dissecação
- Garganta
- Auréola de Colmatagem
- Barras em Pontal
- Borda Anticlinal Escavada
- Canyon
- Crista Simétrica
- Cuesta
- Escarpa Adaptada àFalha
- Linha de Cumeada
- Meandro Abandonado
- Ressalto
- Vale ou Sulco Estrutural

CATEGORIA

- DEe Estrutural convexa
- DEa Estrututral aguçada
- Da Homogênea aguçada
- Dc Homogênea convexa
- Dt Homogênea tabular
- Pdl Pediplano degradado inumado
- Apf Planície e terraço fluviais
- Atf Planície fluvial
- Atf Terraço fluvial

Depósitos Sedimentares Quaternários

- Planícies do rio Paraíba do Sul
- Planícies e Terraços Fluviais

Bacias e Coberturas Sedimentares Fanerozóicas

- Patamares Cuestiformes Orientais da Bacia do Paraná
- Planalto do Triângulo Mineiro
- Tabuleiros e Colinas da Bacia Sedimentar de Taubaté

Cinturões Móveis Neoproterozóicos

- Depressão do Médio Vale do Rio Paraíba do Sul
- Depressão do Rio Grande
- Depressão do Rio Sapucaí
- Escarpas da Serra da Mantiqueira
- Patamares de Varginha
- Planalto de Campos do Jordão
- Planalto de Jacuí - Muzambinho
- Planalto de Poços de Caldas
- Serra da Canastra
- Serranias de Delfim Moreira - Carmo de Minas
- Serranias de Lambari e Conceição das Pedras

NOTAS

Fonte: IBGE (2006)

SIRGAS 2000 UTM ZONA 23S
Projection: Transverse Mercator
Central Meridian: -45

0 2 4 km

1:100.000

TRACTEBEL ENGIE

edp

Cliente

EDP - Energias do Brasil S.A.

Aprovação | Data

MAPA GEOMORFOLÓGICO
ÁREA DE ESTUDO
LOTE 18

LT 500 kV ESTREITO - CACHOEIRA PAULISTA C1/C2

Des. Nº	Revisão	Folha	Escala
L18-MP-F-6.2.3-019	0	06/13	1:100.000