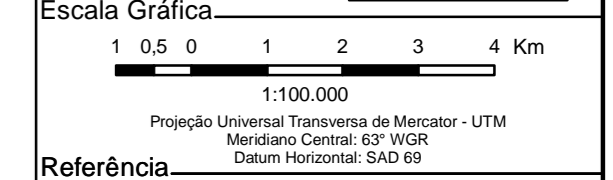
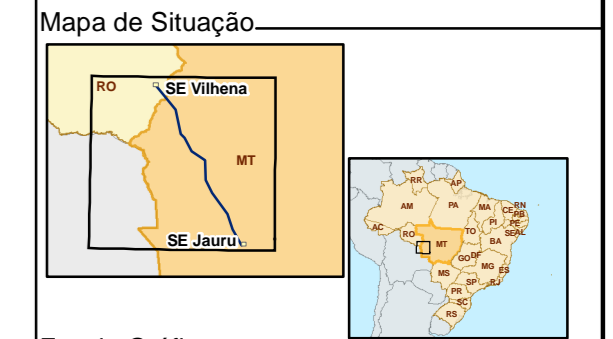
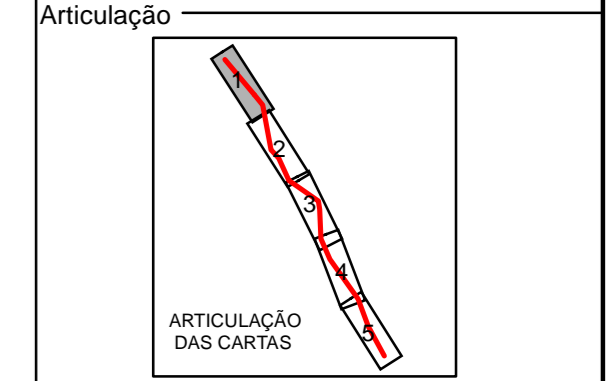


- Legenda**
- Traçado da LT Vilhena-Jauru
 - Buffer 5 km no entorno da LT Vilhena-Jauru
 - Limite estadual
 - Limite municipal
 - Rios
 - Corpos d' água
 - Áreas urbanas
 - Estradas pavimentadas
 - Estradas não pavimentadas
 - Estacas
 - Limite das áreas com títulos minerários
 - 123456 N° do Processo



Referência

Fonte: Base - CIM IBGE, 2003.
 Malha Municipal Digital IBGE, 2005
 Mosaico Landsat TM 2006

Execução

Cliente

Projeto

ATENDIMENTO AS CONDIÇÕES
 LICENÇA PRÉVIA N°266/2008
 LT 230 KV - VILHENA-RO - JAURU - MT

Título

MAPA DE PROCESSOS MINERÁRIOS
 NA ÁREA DE INFLUÊNCIA

Escala 1:100.000 Data: Abril/2008
 Mapa n°: 2315-00-ATC-DE-2005 FL. 01/ 05 Revisão 00