





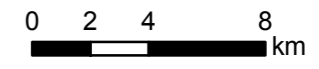



**Legenda**

-  Linha de transmissão
-  Área de sensibilidade ambiental
-  Área de sensibilidade socioeconômica
-  Parcela da bacia do rio Chapecó e da bacia do rio da Várzea
-  Municípios do RS
-  Municípios de SC



<b>FONTE</b> Áreas Prioritárias para Conservação, Uso Sustentável e Repartição de Benefícios da Biodiversidade Brasileira - MMA (2015) Malha Geométrica dos Municípios Brasileiros - IBGE (2010)		<b>NOTAS</b> <b>Parâmetros Cartográficos</b> Projeção: UTM Datum: SIRGAS 2000 Fuso: 22 Sul		<b>RESPONSÁVEL TÉCNICO:</b> ENG. ALEXANDRE BUGIN CREA - RS048191		<b>EXECUÇÃO:</b>  DESENHO: JOSSI CARNEIRO CONFERIDO: ALEXANDRE BUGIN DATA: MAIO/2015 C:\ABG\FOTEIEIA_PINHALZINHO\GEOPROCESSAMENTO\MXD\ÁREAS_SENSIBILIDADE		<table border="1"> <tr> <th>N.</th> <th>DISCRIMINAÇÃO DAS REVISÕES</th> <th>DATA</th> <th>CONF.</th> <th>DATA</th> <th>APROV.</th> </tr> <tr> <td> </td> <td> </td> <td> </td> <td> </td> <td> </td> <td> </td> </tr> </table>		N.	DISCRIMINAÇÃO DAS REVISÕES	DATA	CONF.	DATA	APROV.						
N.	DISCRIMINAÇÃO DAS REVISÕES	DATA	CONF.	DATA	APROV.																
<b>FRONTEIRA OESTE TRANSMISSORA DE ENERGIA S/A - FOTE</b> LT 230 kv Foz do Chapecó - Pinhalzinho 2 C1 e C2						<b>MAPA DAS ÁREAS DE SENSIBILIDADE SOCIOAMBIENTAL</b>		ESC.: 1:260.000		MAPA XXIV		R-		FL.01/01							