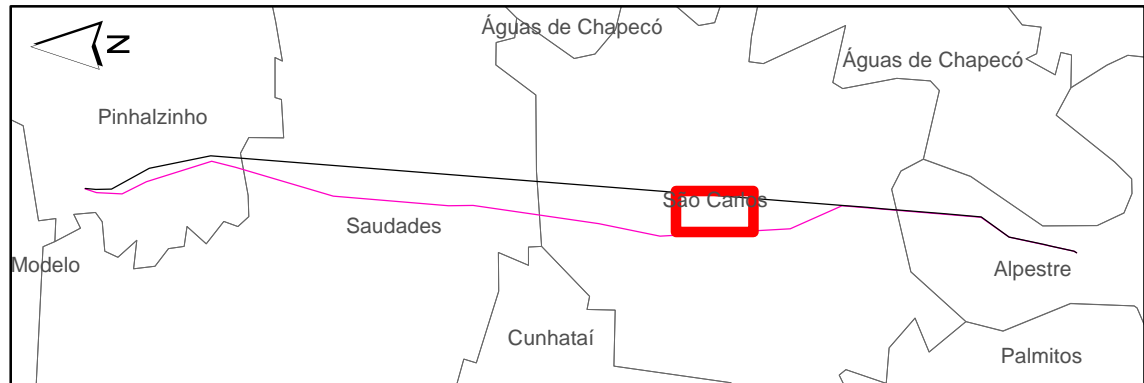




**Legenda**

- Eixo LT 1
- Eixo LT 4
- - - Faixa de servidão - 40 m

**Usos do solo**

- Açudes
- Estradas
- Vegetação arbórea exótica - uva do japão
- Vegetação arbórea exótica - pinus e eucalipto
- Vegetação em estágio inicial
- Lavourea e/ou pastagem
- Vegetação em estágio médio
- Rio
- Solo exposto
- Construções



DESENHOS DE REFERÊNCIA		NOTAS		RESPONSÁVEL TÉCNICO:		EXECUÇÃO:		DISCRIMINAÇÃO DAS REVISÕES															
		<b>Parâmetros Cartográficos</b> Projeção: UTM Datum: SIRGAS 2000 Fuso: 22 Sul		ENG. ALEXANDRE BUGIN CREA - RS048191		 DESENHO: JOSSI CARNEIRO CONFERIDO: ALEXANDRE BUGIN DATA: FEVEREIRO/2015		<table border="1"> <tr> <th>N.</th> <th>DISCRIMINAÇÃO DAS REVISÕES</th> <th>DATA</th> <th>CONF.</th> <th>DATA</th> <th>APROV.</th> </tr> <tr> <td> </td> <td> </td> <td> </td> <td> </td> <td> </td> <td> </td> </tr> </table>				N.	DISCRIMINAÇÃO DAS REVISÕES	DATA	CONF.	DATA	APROV.						
N.	DISCRIMINAÇÃO DAS REVISÕES	DATA	CONF.	DATA	APROV.																		
						 <b>FRONTEIRA OESTE TRANSMISSORA DE ENERGIA S/A - FOTE</b> LT 230 kv Foz do Chapecó - Pinhalzinho 2 C1		<b>USO DO SOLO PARA ALTERNATIVAS LOCACIONAIS ALTERNATIVA 5</b>															
						ESC.: 10.000						MAPA X		R-									
								FL.09/16															