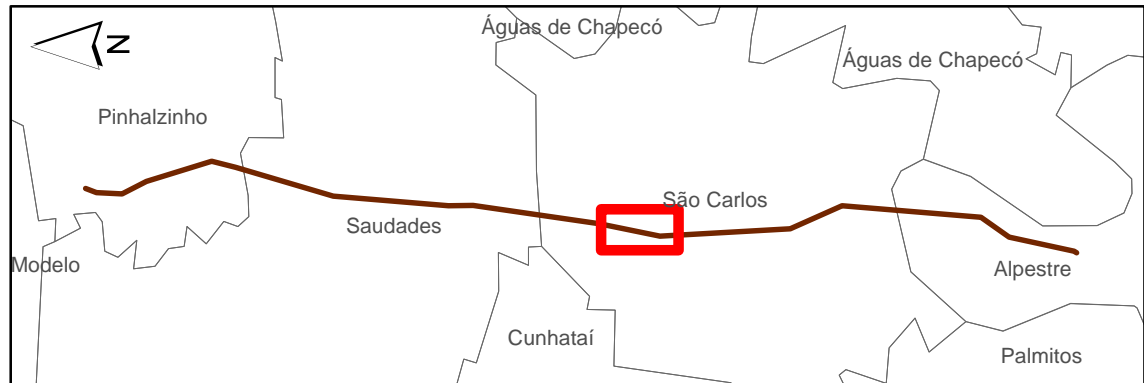




Legenda

- Alternativa 1 e 2
- Pontos das parcelas amostrais de flora
- ▨ Áreas de preservação permanente
- - - Faixa de servidão - 40 m

Usos do solo

- Açudes
- Estradas
- Silvicultura de exótica - uva do japão
- Silvicultura de exóticas - pinus e eucalipto
- Floresta estacional decidual - estágio inicial
- Lavoura e/ou pastagem
- Floresta estacional decidual - estágio médio
- Hidrografia
- Solo exposto



DESENHOS DE REFERÊNCIA		NOTAS		RESPONSÁVEL TÉCNICO:		EXECUÇÃO:		DISCRIMINAÇÃO DAS REVISÕES															
		Parâmetros Cartográficos Projeção: UTM Datum: SIRGAS 2000 Fuso: 22 Sul		ENG. ALEXANDRE BUGIN CREA - RS048191		 DESENHO: JOSSI CARNEIRO CONFERIDO: ALEXANDRE BUGIN DATA: FEVEREIRO/2015		<table border="1"> <tr> <th>N.</th> <th>DISCRIMINAÇÃO DAS REVISÕES</th> <th>DATA</th> <th>CONF.</th> <th>DATA</th> <th>APROV.</th> </tr> <tr> <td> </td> <td> </td> <td> </td> <td> </td> <td> </td> <td> </td> </tr> </table>				N.	DISCRIMINAÇÃO DAS REVISÕES	DATA	CONF.	DATA	APROV.						
N.	DISCRIMINAÇÃO DAS REVISÕES	DATA	CONF.	DATA	APROV.																		
						 FRONTEIRA OESTE TRANSMISSORA DE ENERGIA S/A - FOTE LT 230 kv Foz do Chapecó - Pinhalzinho 2 C1																	
						USO DO SOLO PARA ALTERNATIVAS LOCACIONAIS ALTERNATIVAS 1 E 2																	
						ESC.: 10.000		MAPA VII		R- FL.08/14													