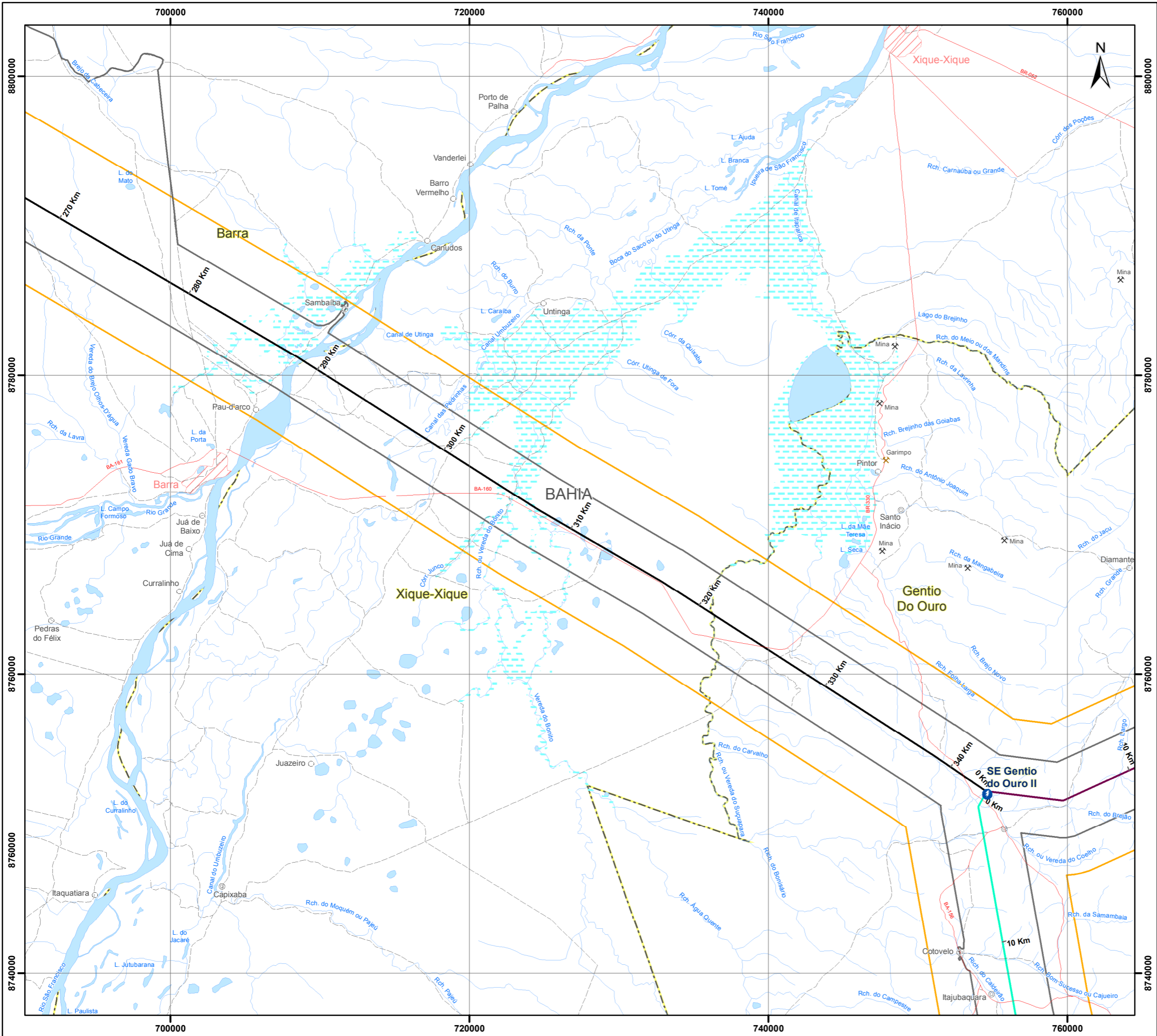


© Ecology & Environment do Brasil GIS Department
L:\2935-01_Lis_Ibama\EIA_LIT_Rev00\MXD\2935-01-EIA-MP-4003-00_ComunidadesTradicionalis_23S.mxd - 01/11/2015



Convenções Cartográficas

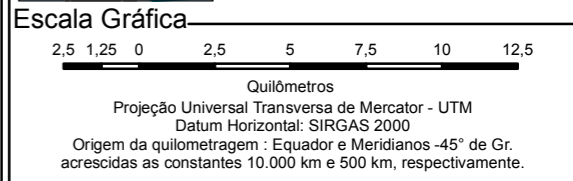
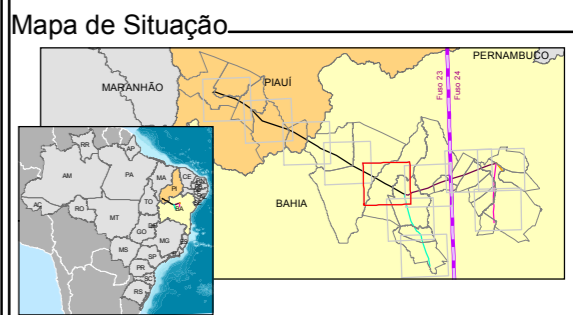
Área urbana	Limite estadual
Cidade	Rodovia
Vilas	Acessos
Povoado	LT Existente
Garimpo	Corpo d'água, lagoa
Mina	Curso d'água perene
Limite municipal	Áreas sujeitas à inundação

Legenda

- Subestação - nova
- LT 500 kV Gilbués II - Gentio do Ouro II
- LT 230 kV Gentio do Ouro II - Brotas de Macaúbas
- LT 500 kV Gentio do Ouro II - Ourolândia II

Área estudo local - AEL

Faixa 10 Km - Anexo I da Portaria Interministerial nº 60 de 2015



Referência

- Base Cartográfica Contínua, 1:250.000 - IBGE, 2010;
- Comunidades Tradicionais - Dados de Campo, Ecology Brasil, jul e ago/2015;
- Malha Municipal Digital - IBGE, 2010;
- Projeto Linha de Transmissão - Cymimasa, 2015.

Execução

Cliente

Projeto

ESTUDO DE IMPACTO AMBIENTAL
LT 500 KV GILBUÉS II - OUROLÂNDIA II

Título

MAPA DE COMUNIDADES TRADICIONAIS

Elab.: Risonaldo Silva	Visto:	Aprovado:
Escala: 1:250.000	Folha: 5/11	Data: novembro de 2015
Mapa nº: 2935-01-EIA-MP-4003		Revisão: 00