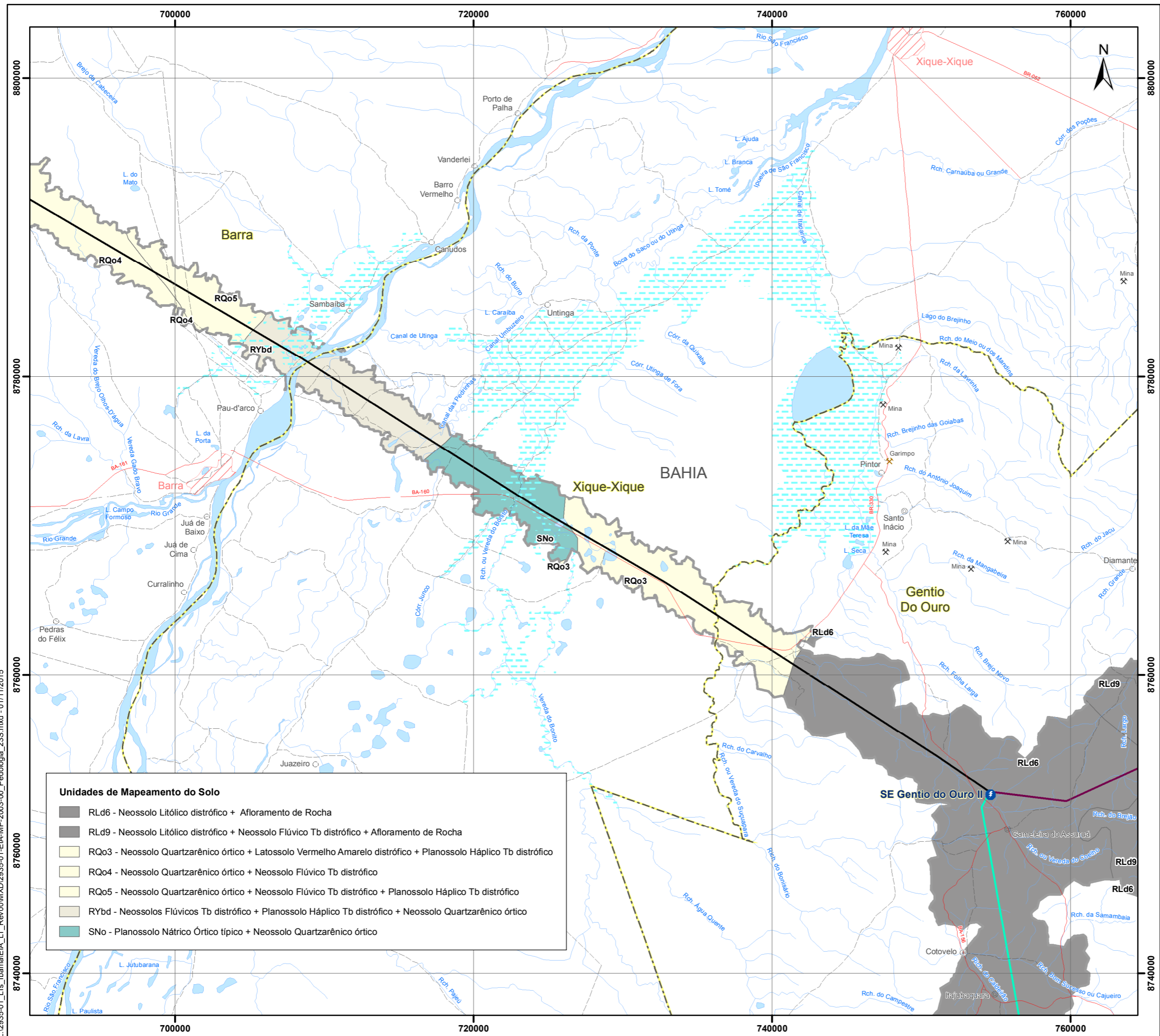


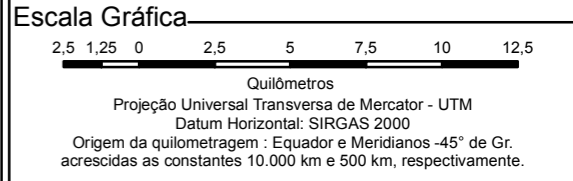
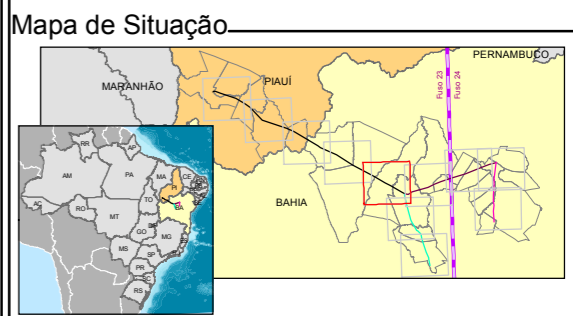
© Ecology & Environment do Brasil GIS Department
L:\2935-01_Lis_IbamaEIA_L1_Rev00\MDX\2935-01-EIA-MP-2003-00_Pedologia_23S.mxd - 01/11/2015



Unidades de Mapeamento do Solo	
	RLd6 - Neossolo Litólico distrófico + Afloramento de Rocha
	RLd9 - Neossolo Litólico distrófico + Neossolo Flúvico Tb distrófico + Afloramento de Rocha
	RQo3 - Neossolo Quartzarênico órtico + Latossolo Vermelho Amarelo distrófico + Planossolo Háptico Tb distrófico
	RQo4 - Neossolo Quartzarênico órtico + Neossolo Flúvico Tb distrófico
	RQo5 - Neossolo Quartzarênico órtico + Neossolo Flúvico Tb distrófico + Planossolo Háptico Tb distrófico
	RYbd - Neossolos Flúvicos Tb distrófico + Planossolo Háptico Tb distrófico + Neossolo Quartzarênico órtico
	SNo - Planossolo Nátrico Órtico típico + Neossolo Quartzarênico órtico

Convenções Cartográficas	
	Área urbana
	Cidade
	Vilas
	Povoado
	Garimpo
	Mina
	Limite municipal
	Limite estadual
	Rodovia
	Acessos
	LT Existente
	Corpo d'água, lagoa
	Curso d'água perene
	Áreas sujeitas à inundação

Legenda	
	Subestação - nova
	LT 500 kV Gilbués II - Gento do Ouro II
	LT 500 kV Gento do Ouro II - Ourulândia II
	LT 230 kV Gento do Ouro II - Brotas de Macaúbas
	Área de estudo do meio físico



Referência

- Base Cartográfica Contínua, 1:250.000 - IBGE, 2010;
- Malha municipal digital - IBGE, 2010;
- Pedologia - Plano Estadual de Recursos Hídricos da Bahia, 2004;
- Pedologia - Zoneamento Agroecológico do Nordeste, 2000;
- Pedologia - Projeto RADAMBRAASIL, 1982;
- Projeto Linha de Transmissão - Cymimasa, 2015.

Execução

Cliente

Transmissora José Maria de Macedo de Eletricidade S.A.

Projeto

ESTUDO DE IMPACTO AMBIENTAL
LT 500 KV GILBUÉS II - OUROLÂNDIA II

Título

MAPA PEDOLÓGICO

Elab.: Antonio Sales	Visto:	Aprovado:
Escala: 1:250.000	Folha: 5/11	Data: novembro de 2015
Mapa n°: 2935-01-EIA-MP-2003		Revisão: 00