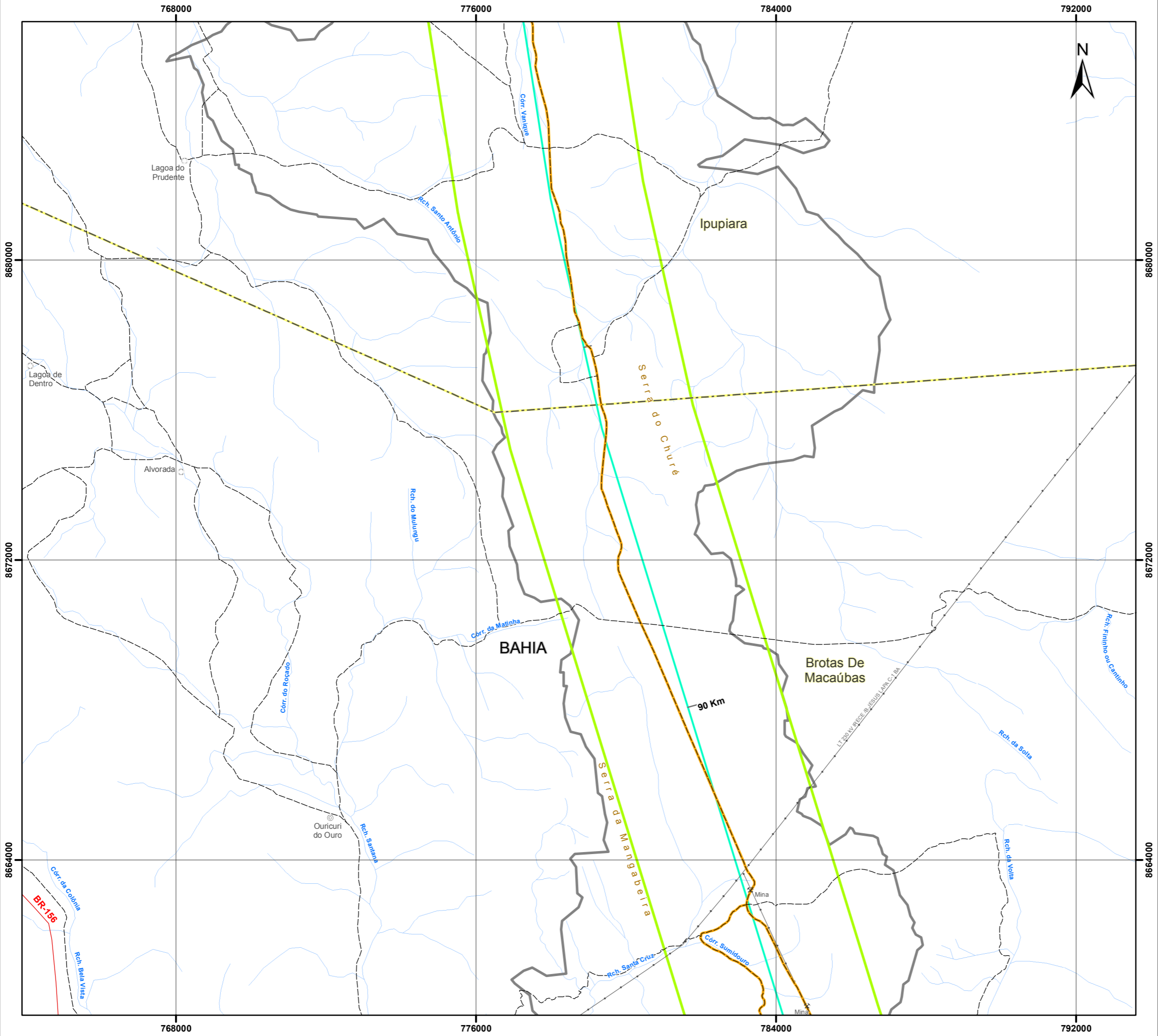
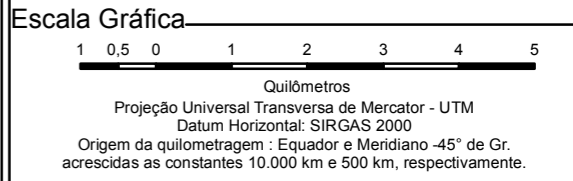
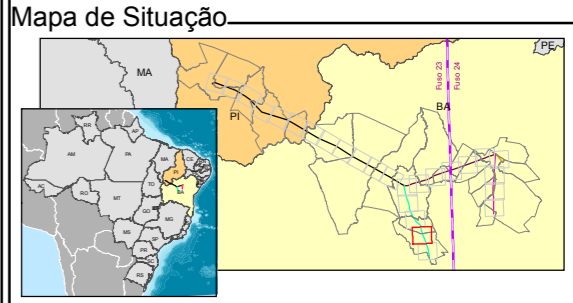


© Ecology & Environment do Brasil GIS Department
 L:\2935-01_Lit.\Ibama\EIA_LIT_Rev00\MXD\2935-01-EIA-MP-1007-00_Acessos_23S.mxd - 30/11/2015



Legenda

	LT 230 kV Gentio do Ouro II - Brotas de Macaúbas
	Rodovias federais
	Outras acessos
	Caminho de acesso as torres
	Área de estudo dos meios físico e biótico
	Área estudo local - AEL



Referência

- Base cartografia obtida a partir das cartas do IBGE e e atualizada às imagens do Landsat 8;
- Malha municipal digital - IBGE, 2010;
- Projeto Linha de Transmissão - Cymimasa, 2015.

Execução

Cliente

Projeto

ESTUDO DE IMPACTO AMBIENTAL
 LT 500 kV GILBUÉS II - OUROLÂNDIA II

Título

MAPA DE ACESSOS

Elab.: Risonaldo Silva	Visto:	Aprovado:
Escala: 1:100.000	Folha: 16/26	Data: novembro de 2015
Mapa n°: 2935-01-EIA-MP-1007		Revisão: 00