

**Anexo 2.4-1 - Relatório de Ações de Comunicação**



## ÍNDICE

<b>1 - Apresentação.....</b>	<b>1/16</b>
<b>2 - Abrangência .....</b>	<b>1/16</b>
<b>3 - Público .....</b>	<b>2/16</b>
<b>4 - Metodologia .....</b>	<b>2/16</b>
<b>4.1 - Estratégias de Abordagem .....</b>	<b>3/16</b>
<b>4.2 - Produção de Material .....</b>	<b>3/16</b>
<b>5 - Resultados.....</b>	<b>3/16</b>
<b>5.1 - Atividades Realizadas com o Público Interno .....</b>	<b>3/16</b>
5.1.1 - Treinamentos Realizados com o Público Interno .....	4/16
<b>5.2 - Mapeamento dos Veículos de Comunicação.....</b>	<b>5/16</b>
<b>5.3 - Atividades Realizadas com o Público Externo .....</b>	<b>6/16</b>
5.3.1 - Comunicação com o Poder Público.....	6/16
5.3.2 - Ouvidoria Telefônica .....	6/16
5.3.3 - Comunicação com a Comunidade nos Pontos de Convergência.....	7/16
5.3.4 - Resumo das atividades por Município .....	9/16
<b>6 - Conclusão .....</b>	<b>14/16</b>
<b>7 - Equipe Técnica.....</b>	<b>16/16</b>

## APÊNDICES

Apêndice 1 -	Folder Pré-comunicação
Apêndice 2 -	Apresentação Público Interno
Apêndice 3 -	Planilha de Visitas
Apêndice 4 -	Relatório Fotográfico
Apêndice 5 -	Protocolo Poder Público
Apêndice 6 -	Listas de Presença dos Treinamentos Realizados em Campo





## 1 - APRESENTAÇÃO

O presente capítulo descreve as ações de Pré-comunicação desenvolvidas no âmbito do Estudo de Impacto Ambiental referente à implantação da LT 500 kV Gilbués II – Ouroândia II, em atendimento às exigências do Instituto Brasileiro de Meio Ambiente e dos Recursos Naturais Renováveis (IBAMA) para o licenciamento ambiental.

O objetivo deste trabalho foi repassar informações ao público de interesse da área delimitada para a realização das atividades e estudos associados ao licenciamento da LT 500 kV Gilbués II – Ouroândia II, quanto às etapas de estudos técnicos e ambientais e a presença de técnicos das consultorias e demais prestadores de serviço na região, em consonância com os dispositivos legais que determinam publicidade e transparência ao processo de licenciamento ambiental.

As ações de Pré-comunicação foram realizadas no período de 10 a 30 de junho de 2015 e tiveram como foco o Público Interno, a comunidade da área de estudos e o poder público dos municípios que poderão ser atravessados pela LT 500 kV Gilbués II – Ouroândia II. Foram realizadas ações de comunicação face a face e da apresentação do material informativo específico para essa atividade, em Pontos de Convergência Social, além de visitas ao poder público, dentre eles secretarias e órgãos municipais.

## 2 - ABRANGÊNCIA

A campanha de campo para a Pré-comunicação foi realizada nos 21 municípios por onde está prevista a passagem da LT, especificamente, em pontos de convergência localizados em uma área de 2,5 km de distância a partir do traçado previsto para a Linha de Transmissão 500 kV Gilbués II – Ouroândia II.

**Quadro 2-1 - Municípios atravessados pela LT.**

UF	Município	UF	Município
Piauí	Monte Alegre do Piauí	Bahia	Itaguaçu da Bahia
	Gilbués		Central
	Riacho Frio		Jussara
	Parnaguá		São Gabriel
	Júlio Borges		Morro do Chapéu
Bahia	Buritirama		Ouroândia
	Barra		João Dourado
	Xique – Xique		América Dourada
	Gentio do Ouro		Cafarnaum
	Ipupiara		Várzea Nova
	Brotas de Macaúbas		

### 3 - PÚBLICO

O público de interesse das ações de Pré-comunicação foi composto por:

- Público encontrado nos pontos de convergência da área definida para a realização dos estudos ambientais e futuramente área de influência do empreendimento;
- Representantes de Órgãos Públicos Municipais;
- Lideranças Comunitárias, representantes de organizações civis e movimentos sociais;
- Técnicos envolvidos com a elaboração dos estudos ambientais dos meios físico, biótico e socioeconômico;
- Técnicos cuja atuação prevê abordagem com público diretamente afetado, tais como topografia e cadastro fundiário;
- Atendente do sistema de Ouvidoria Telefônica.

### 4 - METODOLOGIA

A metodologia aplicada à Pré-comunicação das atividades e estudos associados ao licenciamento da LT 500 kV Gilbués II – Ouroândia II, está fundamentada nas instruções contidas no Termo de Referência que solicita que:

*“Na etapa de elaboração do EIA devem ser executadas ações com o objetivo de informar às populações afetadas, as prefeituras, outros órgãos públicos, entidades civis, quanto às informações básicas sobre o empreendimento, o processo de licenciamento ambiental com destaque para as ações em curso nesta fase, a presença de equipes na região e canais de comunicação com o empreendedor.”*

Foram considerados, também, referenciais metodológicos adotados na implantação de programas de comunicação social de empreendimentos similares que forneceram subsídios complementares, aqui utilizados e adaptados para o contexto da Pré-comunicação para a realização de Estudos Ambientais.

## 4.1 - ESTRATÉGIAS DE ABORDAGEM

Para a implantação das ações de Pré-comunicação, foram consideradas duas formas de abordagem: ao público interno e ao público externo.

**Público Interno:** Foram realizadas ações com o Público Interno, por meio da capacitação dos profissionais envolvidos na elaboração dos estudos ambientais e técnicos. São eles: técnicos da Ecology Brasil envolvidos na elaboração dos estudos ambientais, profissionais responsáveis por atividades como levantamentos topográficos, sondagens, cadastramento fundiário e atendente de Ouvidoria Telefônica.

**Público Externo:** Para o Público Externo foi realizada uma abordagem face-a-face com apresentação do empreendimento, as etapas e características dos processos de diagnóstico ambiental, além da entrega de material gráfico explicativo, distribuído nos pontos de Convergência Social dos municípios e junto ao Poder Público, de forma a atender aos públicos de interesse.

Os representantes do Poder Público, em particular, foram informados da realização dos estudos pela equipe de Socioeconomia, por ocasião da realização do diagnóstico Socioeconômico.

## 4.2 - PRODUÇÃO DE MATERIAL

Para a campanha de Pré-comunicação foram elaborados os seguintes materiais gráficos:

- Folder – peça chave que contém informações do empreendimento e nº de serviço de Ouvidoria; **(Apêndice 1 )**
- Produção de apresentações em PowerPoint para os treinamentos com o público interno. **(Apêndice 2 )**

## 5 - RESULTADOS

### 5.1 - ATIVIDADES REALIZADAS COM O PÚBLICO INTERNO

Para o público interno foi realizado um treinamento apresentando o empreendimento, a região de abrangência dos estudos técnicos e ambientais, o alinhamento sobre as fases de licenciamento, a mensagem a ser utilizada e os cuidados necessários para não gerar expectativas na população.

Foram realizados treinamentos com os consultores responsáveis pelos estudos ambientais dos meios socioeconômico, físico e biótico, além dos técnicos das áreas de sondagem, cadastro de proprietários e topografia.

A apresentação utilizada está disponível no **Apêndice 1** deste documento.

Produção de apresentações em PowerPoint para os treinamentos com o público interno. (**Apêndice 2**)

### 5.1.1 - Treinamentos Realizados com o Público Interno




Figura 5-1 - Treinamento equipe de Estudos Ambientais – Meios Físico e Biótico



Figura 5-2 - Treinamento equipe de Estudos Ambientais – Pré-comunicação e Meio Socioeconômico



Treinamento equipe fundiária



Treinamento equipe fundiária



Treinamento equipe fundiária



Treinamento equipe fundiária

As listas de presença dos treinamentos realizados em campo para as atividades de fundiário estão disponíveis no **Apêndice 6**.

## 5.2 - MAPEAMENTO DOS VEÍCULOS DE COMUNICAÇÃO

Na ocasião da campanha de campo nos pontos de convergência foram mapeadas as rádios e demais veículos regionais que atendam aos municípios afetados pelo empreendimento. Estas informações foram listadas na Planilha de Visitas, conforme **Apêndice 3**.

Em relação aos meios de comunicação disponível para a população presente no *buffer* da LT 500 kV Gilbués II – Ouroândia II, chamou atenção a carência de veículos impressos. Em nenhum dos 21 municípios visitados foi identificada a produção ou circulação regular de jornais ou revistas. Entre todos os moradores, comerciantes e/ou funcionários de postos de saúde, escolas ou associações comunitárias a informação é a de que os jornais e revistas veiculados nas capitais do Piauí ou da Bahia ou qualquer outro grande centro urbano destes dois estados não chegam à região com regularidade. Alguns fatos isolados foram registrados por citação de moradores que recebem, pelos Correios, em Monte Alegre do Piauí/PI, o jornal Cidade Verde, de Teresina, e em Parnaguá/PI, o Jornal do Piauí, também da capital Teresina, através de assinaturas.

Outro dado importante a ser ressaltado em relação aos meios de comunicação disponíveis para a população alvo desta campanha de Pré-comunicação é a ausência de frequência de rádio nas cidades e localidades do *buffer* de Monte Alegre do Piauí, Parnaguá e Júlio Borges, no estado do Piauí. Nestes municípios, no entanto, os sinais de televisão, celular e Internet são aparentemente satisfatórios nas sedes municipais. Em Monte Alegre do Piauí e Parnaguá o site 180 Graus foi citado como referência de portal de notícias da região.

No estado da Bahia, a presença de rádios locais é significativa e abrange toda a região que abriga os 16 municípios visitados, sendo as rádios Brilhante FM (Morro do Chapéu) e Líder FM (Irecê) as mais citadas como referência em informação na região. Com menor abrangência as rádios Buritirama FM (Buritirama), Rio Grande FM (Barra), Tribuna do Vale FM (Xique-Xique), Ipupiara FM (Ipupiara), Regional AM e FM (Irecê), Central FM (Central), Caraíbas FM (Irecê) também foram mencionadas. No município de Buritirama, o Blog Buritirama em Ação, do mesmo grupo da Rádio Buritirama FM, aparece como referência de informação na Internet.

Ao longo da Campanha de Pré-comunicação foi possível identificar que a televisão é o veículo de maior abrangência para a população ao longo do traçado da LT, uma vez que está presente em todas as localidades em que chega a energia elétrica. Outro dado relevante é que o carro de som (e suas variações em moto ou bicicleta) também pode ser identificado como um recurso importante para divulgação de informações relativas às ações do empreendedor e/ou mobilização da população em relação ao empreendimento. O celular e as redes sociais como Facebook e WhatsApp também aparecem como alternativas comunicacionais, embora tenha sido possível perceber a precariedade ou ausência total de sinais de celular e Internet nos povoados e aglomerados mais isolados, que estão a longas distâncias das sedes municipais. Em muitas localidades o sinal de celular só é possível a partir de antena rural, cuja aquisição é custeada pelo morador.

## **5.3 - ATIVIDADES REALIZADAS COM O PÚBLICO EXTERNO**

### **5.3.1 - Comunicação com o Poder Público**

Foi realizada, junto aos representantes do Poder Público de todos os municípios onde a LT será implantada, uma ação de comunicação. Durante o processo de Diagnóstico Socioeconômico, quando muitas secretarias municipais são visitadas, foram entregues, e encaminhando ao gestor público municipal, o material gráfico informando sobre o empreendimento. Na ocasião, além da explanação oral a respeito das características do empreendimento, o material informativo foi protocolado oficialmente nos órgãos públicos, conforme registro realizado no **Apêndice 5**.

### **5.3.2 - Ouvidoria Telefônica**

Ao longo de toda atividade de Pré-comunicação, o serviço de Ouvidoria Telefônica foi divulgado e reforçado pelos comunicadores de campo. O material informativo distribuído continha, além do número do Serviço de Ouvidoria Telefônica, o correio eletrônico destinado a receber as solicitações das partes interessadas, além do horário de funcionamento.



Foi realizado um treinamento do (a) atendente do Serviço de Ouvidoria Telefônica, visto que a gestão deste serviço está a cargo da **Transmissora José Maria Macedo de Eletricidade S.A.**

O número de Ouvidoria é o 0800-7292964 – e-mail: [contatocymimasa.com](mailto:contatocymimasa.com). O horário de atendimento é de segunda à quinta-feira de 9 às 18h e sexta-feira de 9 às 14h.

Até o mês de setembro de 2015, não foram contabilizados registros de Ouvidoria.

### **5.3.3 - Comunicação com a Comunidade nos Pontos de Convergência**

Ao longo de 25 (vinte e cinco) dias uma dupla de comunicadores percorreu todos os municípios por onde está prevista a instalação da LT, realizando comunicação com abordagem face a face junto aos grupos de interesse nos pontos de convergência social da população residente nos povoados, aglomerados, vilas, distritos e bairros localizados na área definida como *buffer* do empreendimento, ou seja, 2,5 km de distância para cada lado do traçado previsto para a Linha de Transmissão 500 kV Gilbués II – Ourolândia II.

O principal objetivo da ação foi informar à população sobre o empreendimento, o processo de licenciamento ambiental, a fase de estudos, destacando a presença de equipes na região, e divulgar o número de telefone da Ouvidoria (0800 729 2964), principal forma de contato da população com o empreendedor.

Na ocasião, além da explanação oral a respeito das características do empreendimento, os comunicadores usaram o material informativo elaborado para esta campanha, como forma de ilustrar o discurso e reforçar o uso do canal de Ouvidoria para dirimir dúvidas, fazer sugestões e reclamações.

Ao longo da campanha foram realizados aproximadamente 130 contatos em pontos de convergência ou residências e em todas as visitas os comunicadores de campo informaram sobre o projeto em estudo para implantação da LT 500 kV Gilbués II – Ourolândia II, sua função e importância no sistema de abastecimento de energia da região Nordeste; também foi ressaltada a informação sobre a presença de outras equipes responsáveis por estudos técnicos e ambientais na região.

Durante os contatos com os moradores a equipe de Comunicação também esclareceu as frequentes dúvidas em relação à funcionalidade das LTs, uma vez que em vários trechos do traçado proposto esta será a primeira linha de transmissão a ser implantada. Ao longo do trabalho foi possível perceber que muitos dos moradores contatados nunca tiveram acesso a um empreendimento como uma Linha de Transmissão e apresentavam uma recorrente confusão entre LT e os parques eólicos que estão sendo

implantados ou estão em fase de estudos de viabilidade em áreas próximas do traçado. Em todas as situações, os comunicadores de campo tiveram o cuidado de esclarecer as diferenças e reforçar a função geradora dos parques eólicos, transmissora das LTs e distribuidora das empresas que estão nas cidades, sempre usando a ilustração presente no boletim informativo para facilitar a compreensão.

Ainda durante os contatos com a população residente nas áreas próximas ao traçado proposto para esta LT, a equipe de comunicadores buscou esclarecer que a principal finalidade deste empreendimento é a transmissão da energia eólica produzida pelos diversos parques geradores instalados em vários pontos da região, o que representará um reforço no fornecimento de energia da região Nordeste, a partir do aumento da oferta energética no sistema de abastecimento do país, o Sistema Interligado Nacional (SIN).

Como forma de evitar o excesso de expectativa na região, os comunicadores tiveram o cuidado de reforçar a informação em relação à fase de estudos de impacto ambiental e as várias etapas a serem cumpridas no processo de licenciamento ambiental até a emissão da Licença de Instalação, pelo IBAMA, esclarecendo que só então as obras poderão ser iniciadas. A equipe de Comunicação buscou deixar evidente que todo esse processo demanda tempo e, por este motivo, nesta fase do processo, seria impossível informar sobre prazos para o início das obras.

Como pontos de convergência foram considerados postos de saúde, pontos comerciais diversos (bares, mercados, postos de combustíveis, pontos de venda de botijão de gás, etc), escolas, igrejas e associações de moradores. Nas localidades onde não foram encontrados pontos de convergência, a atuação dos comunicadores de campo se concentrou em ações de comunicação face a face em residências localizadas em áreas estratégicas de circulação de pessoas da localidade. Nestes casos, os cartazes foram afixados nos pontos indicados pelos próprios moradores contatados, a exemplo de prédios de escolas (algumas delas também utilizadas como ponto de reuniões da comunidade), igrejas católicas (que em geral estão no centro das localidades), casas e estabelecimentos desativados (instalados em pontos de destaque do lugar), ou mesmo na fachada da residência do morador contatado.

No período desta Campanha de Pré-comunicação, foi possível identificar 30 remanescentes quilombolas que estão no buffer ou próximos à área em estudo para implantação desta LT. Além destes, que já estão certificados pela Fundação Cultural Palmares, chamou atenção a situação de isolamento e características marcantes de comunidades quilombolas em pelo menos dois outros povoados – Olho D'Água de Baixo em Xique-Xique/BA e Santa Cruz em Brotas de Macaúbas/BA – este último com pelo menos dois outros povoados próximos – Mangabeira e Fundo Largo – com membros



da mesma família Seles. Nos dois primeiros casos ficou evidente a precariedade das condições de vida nos povoados, onde a energia elétrica não chega e as casas não possuem banheiro. Em Olho D'Água de Baixo, situado à margem do Rio São Francisco, também não há sistema de abastecimento de água. Os moradores deste povoado lavam roupas e tomam banho diretamente no rio e utilizam baldes para o transporte da água utilizada no consumo diário.

De uma maneira geral, embora a linha de transmissão seja uma novidade para os moradores na maior parte do trecho visitado, as informações sobre o início dos estudos de impacto ambiental e relativo ao empreendimento foram recebidas com atenção e interesse pela população, que demonstrou entender a novidade como uma possibilidade de crescimento e desenvolvimento da região. Nas localidades onde não há energia elétrica, os moradores demonstraram uma tendência em acreditar que a LT pudesse representar o fim da carência energética. Nestas situações, coube aos comunicadores de campo esclarecer que a energia em alta tensão passará direto por cabos sustentados por torres até as subestações, para reforçar a oferta de energia da Região Nordeste, cabendo às empresas distribuidoras essa ampliação ou não da rede até os povoados ainda sem energia.

Todas as visitas estão evidenciadas nos registros da Planilha de Visitas e no Relatório Fotográfico, disponíveis no **Apêndice 3** e **Apêndice 4**, respectivamente.

### **5.3.4 - Resumo das atividades por Município**

#### **5.3.4.1 - Estado do Piauí**

##### **5.3.4.1.1 - Município de Gilbués**

Município que abrigará a subestação Gilbués II, na divisa com o município de Monte Alegre do Piauí, apresenta em sua sede uma boa logística com hotéis, pousadas, bancos, postos de combustível e ruas pavimentadas. O único ponto de convergência previamente indicado foi localizado e não confirmado pela equipe de comunicadores de campo, por tratar-se de duas casas abandonadas e isoladas no interior de uma fazenda, cuja sede está fora do buffer da LT.

##### **5.3.4.1.2 - Município de Monte Alegre do Piauí**

Neste município a LT 500 kV Gilbués II – Ourolândia II passará apenas em uma de suas extremidades, próxima à sede, que foi visitada pela equipe de comunicadores de campo. Foi afixado cartaz e deixados exemplares do boletim informativo no posto de saúde. Ao todo foram visitados 04 (quatro) pontos de convergência em 03 (três) povoados, além da sede municipal. Televisão, Internet (Portal 180 Graus) e

carro de som foram apontados como os melhores meios de informação neste município, que não possui frequência de rádio. Foram deixados 26 boletins informativos.

#### **5.3.4.1.3 - Município de Parnaguá**

Município com extensas áreas montanhosas e com baixa densidade populacional na área do traçado previsto da LT. Foi afixado cartaz no posto de saúde local, onde também foram deixados boletins informativos e feitos os esclarecimentos sobre os estudos de impacto ambiental e sobre o empreendimento. Internet e carro de som foram apontados como os meios de informação mais indicados neste município que, com certa regularidade, alguns moradores ou estabelecimentos recebem o Jornal do Piauí (Teresina), também acessível pela Internet. Não há frequência de rádio neste município. Foram deixados 10 (dez) boletins informativos.

#### **5.3.4.1.4 - Município de Júlio Borges**

Neste município o traçado previsto para a LT passa muito próximo à sede, onde a equipe de Comunicação identificou como ponto de convergência o posto de saúde, que concentra o atendimento básico de saúde para a população urbana e rural. Internet e carro de som foram identificados como os meios de comunicação mais acessíveis à população. Não há frequência de rádio neste município. Foram deixados 23 boletins informativos.

#### **5.3.4.1.5 - Município de Riacho Frio**

Não possui ponto de convergência indicado no buffer do traçado previsto para esta LT.

### **5.3.4.2 - Estado da Bahia**

#### **5.3.4.2.1 - Município de Buritirama**

Área urbana com logística razoável, com hotéis, pousadas, bancos, postos de combustível, ruas pavimentadas, além dos serviços de saúde e educação que são referência para os povoados rurais. O município mantém repúblicas estudantis em Barra, Barreiras e Salvador para que alunos de Nível Superior possam permanecer nestas cidades, evitando os longos deslocamentos constantes. Foram visitados 08 (oito) pontos de convergência neste município. Rádio (Buritirama FM e Tribuna do Vale FM/Irecê) e carro de som foram os meios de informação mais citados como de melhor acesso à população urbana e rural neste município. Foram deixados 29 boletins informativos.

#### **5.3.4.2.2 - Município de Barra**

Município com sede histórica apresenta patrimônio arquitetônico bem preservado. A cidade é banhada pelo encontro do Rio Grande com o Rio São Francisco, com boa logística em hotéis, pousadas, bancos, restaurantes, postos de combustível e serviço de balsa 24 horas na travessia do Rio São Francisco para Xique-Xique. Foram identificados 12 (doze) pontos de convergência, dentre 09 (nove) povoados, 01 (uma) vila, além de 02 (dois) pontos na sede, um deles na travessia de balsa, por ser a principal via de acesso dos moradores dos povoados situados no buffer do empreendimento no município ao lado, Xique-Xique, que utilizam comércio e serviços na cidade vizinha. O rádio (Rio Grande FM/Barra e Tribuna do Vale FM/Xique-Xique) e a televisão foram os meios de informação mais citados. Os boletins informativos deixados neste município somaram 104 no total.

#### **5.3.4.2.3 - Município de Xique-Xique**

A LT 500 kV Gilbués II – Ouroândia II corta este município numa região bem distante da sede. Foram identificados 08 (oito) pontos de convergência, sendo 04 (quatro) povoados, 02 (dois) aglomerados, 01 (um) distrito, além de um ponto de convergência na travessia de balsa para o município de Barra, à margem do Rio São Francisco, por ser uma via de acesso dos moradores dos povoados identificados na área do buffer da LT, que utilizam comércio e serviços da cidade vizinha. Três povoados identificados neste município não possuem banheiro em suas residências – Marruá I e II e Olho D'Água de Baixo; este último também não possui energia elétrica. Neste último caso, são marcantes as características de possível remanescente quilombola, tanto pelo isolamento em que vivem quanto pelos indicativos de parentesco entre os moradores. Mas até onde pode ser observado, não há indícios de que este povoado tenha qualquer ação afirmativa em relação a este reconhecimento. O rádio (Tribuna do Vale FM/Xique-Xique) e a televisão foram os meios de informação mais citados. Um total de 71 boletins informativos foi deixado neste município.

#### **5.3.4.2.4 - Município de Gentio do Ouro**

Neste município foram visitados 10 (dez) pontos de convergência. Foi identificada a existência de uma subestação e suas LTs seguindo em três direções neste município (vindo de Gilbués/PI – LT 500 kV, seguindo para Brotas de Macaúbas – LT 230 kV; e para Ouroândia – LT 500 kV). O empreendimento já é do conhecimento de alguns moradores, em especial sobre a instalação da subestação. Um parque eólico está sendo implantado nas proximidades do traçado da LT. No total foram identificados 08 (oito) povoados, 01 (um) quilombo e 01 (um) distrito. O rádio (Rio Grande FM/Barra, Tribuna do Vale FM/Xique-Xique e Líder FM/Irecê) é o meio de informação preferido dos moradores. Foram deixados 116 exemplares do boletim informativo.

#### **5.3.4.2.5 - Município de Morro do Chapéu**

Com sede histórica e um dos pontos turísticos da Chapada Diamantina, este município conta com parques eólicos já instalados e outros em fase de estudos de viabilidade. Essa movimentação acarreta muita curiosidade entre os moradores, em especial relativa à possibilidade de indenização por áreas ocupadas por novos empreendimentos na região. Foram 11 (onze) pontos visitados, sendo 07 (sete) quilombos – um deles Gruta dos Brejões, situado na entrada da caverna de mesmo nome, um dos principais pontos turísticos do município, com registro de pintura rupestre, 03 (três) povoados e 01 (um) PA (Projeto de Assentamento Rural). O rádio (Brilhante FM/Morro do Chapéu e Líder FM/Irecê) foi o meio de informação mais sugerido pela população. No total, 215 boletins informativos foram deixados neste município.

#### **5.3.4.2.6 - Município de Cafarnaum**

Foram identificados 02 (dois) pontos de convergência na entrada da área urbana deste município, que tem previsão de abrigar a subestação Morro do Chapéu II, na divisa entre as duas municipalidades, em área próxima à sede. Foram deixados 04 boletins informativos.

#### **5.3.4.2.7 - Município de América Dourada**

Com o traçado passando próximo à sede, este município será impactado pela LT 500 kV Ourolândia II – Morro do Chapéu II. Foram 13 (treze) pontos de convergência visitados, dentre eles sete (07) quilombos, 03 (três) povoados, 01 (um) distrito, 01 (um) ponto na sede municipal e 01 (um) bairro na entrada da área urbana. O rádio (Brilhante FM/Morro do Chapéu e Líder FM/Irecê) foi o principal meio de informação mencionado. Nas ruas da sede municipal há um serviço de rádio local (com caixas de som nos postes), que cumpre a função de entreter e também informar a população sobre os acontecimentos cotidianos. No total, 286 boletins informativos foram deixados neste município.

#### **5.3.4.2.8 - Município de João Dourado**

Com 06 (seis) pontos de convergência visitados, foram identificados 03 (três) quilombos, 02 (dois) povoados e 01 (um) aglomerado no buffer da LT 500 kV Ourolândia – Morro do Chapéu II. Entre os pontos visitados, o quilombo Angicão não possui energia elétrica nem sinal de celular nem acesso à Internet. Ao lado desta comunidade está a Gruta da Igreja ou Gruta do Angicão, um dos pontos turísticos do município. No aglomerado Fazenda Nova também não chega energia elétrica e a maioria dos moradores se mudou para o Povoado Mata do Milho, onde fica a escola dos filhos. O rádio

(Brilhante FM/Morro do Chapéu e Regional FM/Irecê) foi citado como meio de informação mais utilizado pela população. Foram deixados 92 boletins informativos.

#### **5.3.4.2.9 - Município de Central**

Com o traçado da LT 500 kV Gentio do Ouro II – Ourolândia II passando próximo à área urbana, neste município foram visitados 12 (doze) pontos de convergência, sendo seis (06) povoados, 04 (quatro) quilombos, 01 (um) assentamento rural, além de um ponto de convergência na sede do município. No Quilombo Floresta II há, segundo relato, registro de pinturas rupestre na Serra do Boqueirão. Nesta localidade não há luz elétrica e os moradores dependem do caminhão pipa para abastecimento de água. No povoado São João de Arcênio há um grupo de Reisado em atividade, envolvendo inclusive crianças e jovens. O grupo faz apresentações em povoados vizinhos. O rádio (Central FM/Central, Líder FM e Caraíba FM/Irecê) foi apontado como meio de informação de maior alcance. Foram deixados 143 exemplares do boletim informativo neste município.

#### **5.3.4.2.10 - Município de São Gabriel**

Neste município foram 07 (sete) pontos de convergência visitados, sendo 03 (três) quilombos, 03 (três) povoados e 01 (um) distrito. O rádio (Líder FM e Caraíba FM/Irecê) foi apontado como o meio de informação mais adequado. No total, 130 boletins informativos foram disponibilizados.

#### **5.3.4.2.11 - Município de Ourolândia**

Impactado pela instalação da subestação Ourolândia II, na divisa com Morro do Chapéu, este município teve 01 (um) ponto de convergência visitado, a Vila Lagoa 33, incluído neste estudo por situar-se em área de acesso à subestação. O rádio (Serrana FM/Jacobina) foi indicado como o meio de informação mais adequado. Dois sites – Diário da Chapada e Ouro Notícias – também foram identificados como meios de informação sobre a região. Foram deixados no total 20 exemplares do boletim informativo.

#### **5.3.4.2.12 - Município de Itaguaçu da Bahia**

Impactado pela LT 500 kV Gentio do Ouro II – Ourolândia II, este município teve 03 (três) pontos de convergência visitados, sendo 02 (dois) quilombos e uma área dividida entre 03 (três) acampamentos evangélicos (Assembleia de Deus, Adventista do Sétimo Dia e Presbiteriana), que faz parte do território do quilombo Barreiros, onde também está a nascente do Rio Verde. O rádio (Líder FM/Irecê) foi identificado como o meio de informação mais eficiente. Foram disponibilizados 45 boletins informativos.

#### **5.3.4.2.13 - Município de Jussara**

Neste município que abrigará parte do traçado da LT 500 kV Gentio do Ouro II – Ourolândia II, foram 09 (nove) pontos de convergência visitados, sendo 04 (quatro) povoados, 03 (três) quilombos, 01 (um) distrito, além da sede municipal, que está situada em área próxima do traçado da LT. Tanto na sede quanto no distrito foram afixados cartazes em dois pontos estratégicos de circulação de moradores. O rádio (Líder FM/Irecê) foi identificado como o meio de informação mais eficaz. No total, foram disponibilizados 231 exemplares do boletim informativo neste município.

#### **5.3.4.2.14 - Município de Ipupiara**

Neste município que será impactado pela LT 230 kV Gentio do Ouro II – Brotas de Macaúbas, foram visitados 06 (seis) pontos de convergência em 05 (cinco) povoados e 01 (um) aglomerado. A maior parte da região não conta com sinal de celular e no aglomerado – Axuré – não há energia elétrica. Muitas casas estão abandonadas nesta localidade, pois a maior parte das famílias precisou se mudar para a sede do município, onde há escola para os filhos. Foi identificado um cemitério em área prevista para faixa de servidão da LT. O rádio (Líder FM/Irecê e Ipupiara FM/Ipupiara) foi apontado como meio de informação mais eficiente. Neste município foram deixados 56 boletins informativos.

#### **5.3.4.2.15 - Município de Brotas de Macaúbas**

Foram visitados 05 (cinco) pontos de convergência neste município que abrigará parte do traçado da LT 230 kV Gentio do Ouro II – Brotas de Macaúbas e a subestação de mesmo nome. Foram cinco (05) povoados, sem sinal de celular e um deles – Santa Cruz – sem energia elétrica. Um dos mais isolados, este povoado mantém características marcantes de remanescente quilombola, embora não tenha sido identificada nenhuma ação afirmativa neste sentido. Nos dois povoados próximos – Mangabeira e Fundo Largo – chamou atenção dos comunicadores desta campanha de Pré-comunicação o fato dos moradores terem o mesmo sobrenome Seles encontrado no Povoado Santa Cruz. O rádio (Brilhante FM/Morro do Chapéu e Macaúbas FM /Brotas de Macaúbas) foi apontado como meios de informação mais eficiente. No total, 40 boletins informativos foram disponibilizados para este município.

## **6 - CONCLUSÃO**

Ao final desta Campanha de Pré-comunicação direcionada aos pontos de convergência social nas localidades situadas no *buffer* do empreendimento LT 500 kV Gilbués II – Ourolândia II e subestações associadas, pode-se considerar bastante favorável a receptividade para um empreendimento do sistema elétrico na região. De uma maneira geral, as informações e esclarecimentos sobre o início dos

estudos de impacto ambiental, o processo de licenciamento, a importância das linhas de transmissão, sua função no sistema de abastecimento de energia da região e do país foram recebidos com atenção e curiosidade. Até porque, na maior parte do trecho por onde está previsto o traçado desta LT, os moradores ainda não conhecem esta estrutura de torres e cabos, uma vez que não há linhas de transmissão de energia de alta tensão passando pela maioria dos povoados, aglomerados, vilas ou distritos visitados.

No total foram visitados 127 pontos de convergência ou residências, em 58 povoados, 30 quilombos, 08 sedes municipais (entre um e dois pontos visitados em cada), 07 aglomerados, 05 distritos (entre um e dois pontos visitados em cada), 04 vilas, 02 projetos de assentamentos rurais e 01 bairro, nos 20 municípios, sendo 04 deles no estado do Piauí e, 16 no estado da Bahia. Em todo trajeto foi possível registrar a presença de várias localidades sem energia elétrica, algumas delas apenas com placas solares, instaladas por equipes do Exército. Nestes povoados ou aglomerados foi possível perceber que a perspectiva de passagem de uma LT causa certa frustração nas expectativas da população que aguarda ansiosa a chegada da energia elétrica. Nestes locais, houve especial atenção em reforçar as informações sobre a funcionalidade das LT, evitando assim qualquer expectativa em relação à ampliação da rede de distribuição para estas localidades.

Também chamou atenção da equipe de campo desta campanha de Pré-comunicação o número de localidades sem sinal de celular nem acesso à Internet. Em muitas localidades o sinal das operadoras de celular somente são captados através de antenas rurais, adquiridas pelos próprios moradores. O rádio foi identificado como o meio de informação mais abrangente em quase todo traçado desta LT, com exceção dos municípios do estado do Piauí, onde não chega frequência de rádio. O sistema de carro de som e a televisão também são apontados como meios de informação importantes para a população presente no buffer do empreendimento.

No decorrer desta Campanha de Pré-comunicação, a equipe pode ainda registrar a dificuldade de acesso para algumas das localidades que estão na área do *buffer* deste empreendimento ou muito próximas dele. Ao longo do traçado da LT foi ainda possível identificar localidades onde o abastecimento de água é precário, com moradores dependendo exclusivamente de carros pipa, outras em que a qualidade da água dos poços artesianos é ruim e, ainda, aquelas que no período prolongado de seca têm apenas a água das cisternas pluviais para consumo.

No total, foram 1681 boletins informativos distribuídos e 127 cartazes afixados em postos de saúde, escolas, pontos comerciais, associações de moradores e residências, uma vez que nem todas as localidades contam com estabelecimentos comerciais ou instalações de serviços de saúde, educação

ou entidades comunitárias. Aproximadamente 30 exemplares deste material foram disponibilizados em contatos preliminares para informações e identificação dos pontos de convergência nas localidades visitadas.

## 7 - EQUIPE TÉCNICA

Técnico	Formação	Cargo
Christian Rodello	Engenharia Florestal	Gerente de Projeto
Francine Azeredo	Comunicação Social	Coordenadora Técnica da Pré-comunicação Social
Alcidéa Santos	Comunicação Social	Comunicador de Campo
Thiago Edel	Geografia	Comunicador de Campo



## **Apêndice 1 - Folder Pré-comunicação**





OUVIDORIA CYMIMASA

**0800 729 2964**

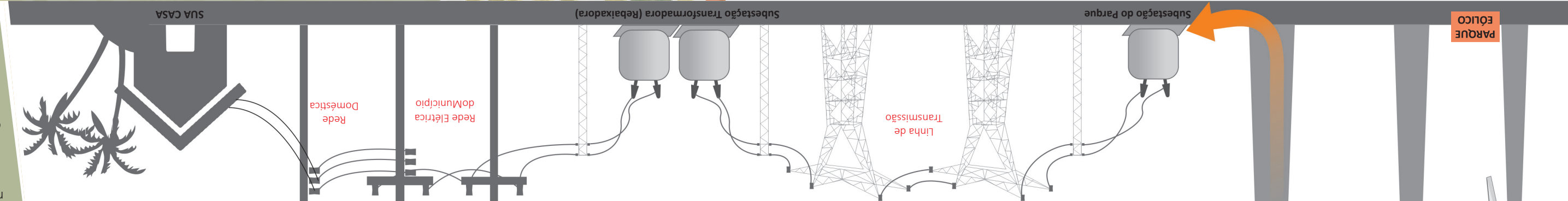
Ligação Gratuita

Atendimento de segunda-feira à  
quinta-feira, de 9h às 18h e  
sexta-feira, de 9h às 14h  
(horário de Brasília)  
contato@cymimasa.com



## LINHA DE TRANSMISSÃO 500 kV Gilbués II – Ourolândia II

Junho 2015



A Linha de Transmissão (LT) 500 kV Gilbués II – Ourolândia II, prevista para cruzar 21 municípios dos Estados da Bahia e do Piauí, pertence a José Maria de Macedo de Eletricidade S.A. (JMM), empresa do grupo CYMI Holding.

O empreendimento, também conhecido como Lote A, foi adquirido pela CYMI Holding no Leilão de Transmissão nº 007/2014, realizado em dezembro de 2014.

Após a aquisição no leilão, o empreendedor deve realizar estudos ambientais para avaliar os possíveis impactos do empreendimento nos meios biótico, físico e socioeconômico.

### ETAPA ATUAL

A empresa de consultoria ambiental ECOLOGY BRASIL foi contratada para elaborar o Estudo de Impacto Ambiental (EIA) através de profissionais de diversas áreas – biólogos, cientistas sociais, geógrafos, engenheiros florestais, entre outros – que percorrerão a área prevista para instalação da LT. Além dos envolvidos com a elaboração dos estudos ambientais, técnicos responsáveis pelo trabalho de topografia e cadastro fundiário deverão ser vistos em ação pela região do empreendimento.

### COMO FUNCIONA UMA LINHA DE TRANSMISSÃO (LT)?

Uma Linha de Transmissão é um sistema de transporte de energia elétrica através de cabos de alta tensão sustentados por torres.

A energia sai de uma fonte geradora – que pode ser hidrelétrica, termoeétrica ou eólica –, passa por subestações e é levada para as redes que distribuem para as casas, hospitais, escolas e demais estabelecimentos.

A LT 500 kV Gilbués II – Ourolândia II tem como finalidade distribuir a energia eólica gerada em diversos parques localizados na região central e sul da Bahia e aumentar as possibilidades de conexão de mais empreendimentos na região e assim melhorar o fornecimento de energia no Nordeste.

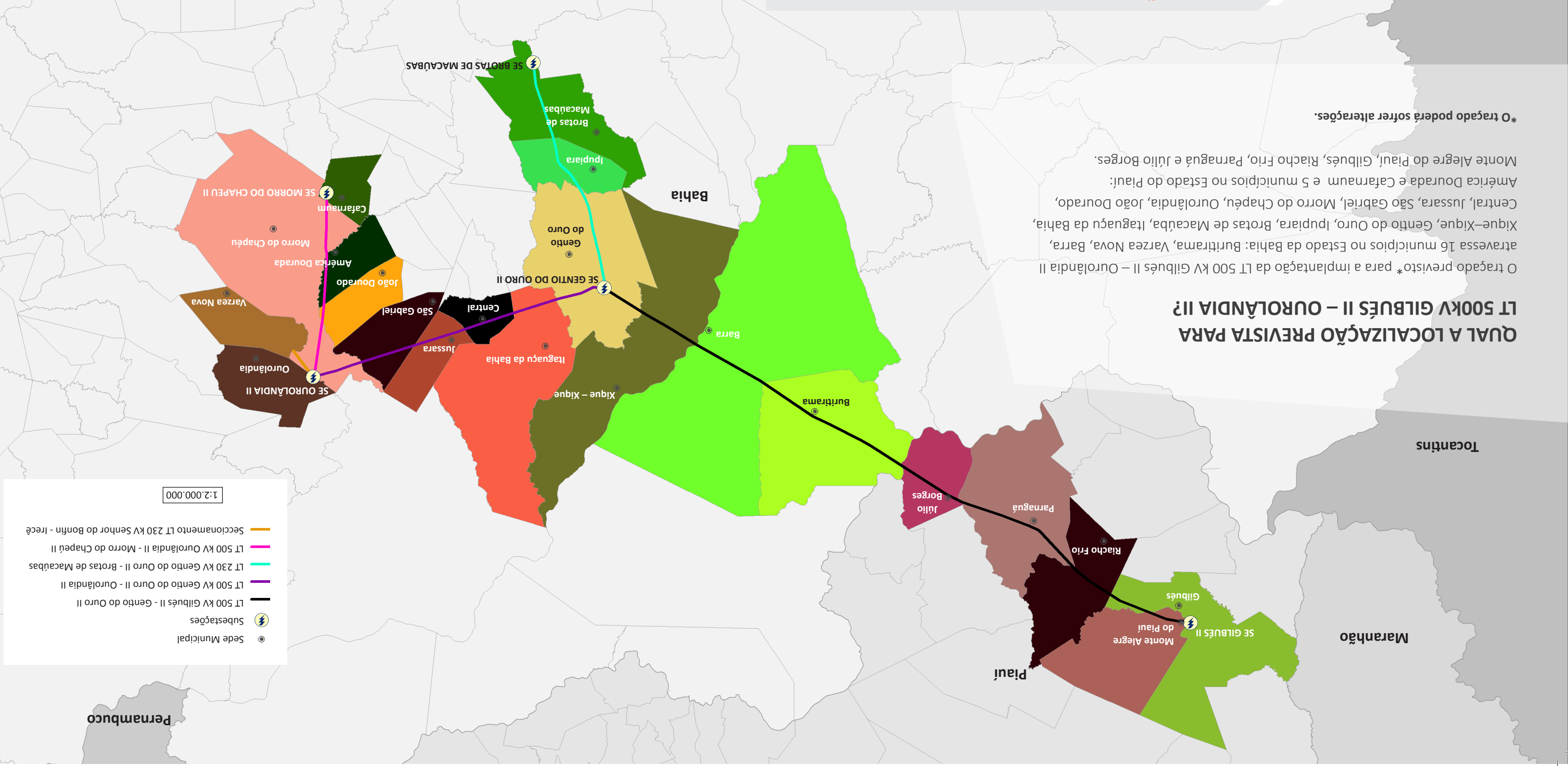
## QUAIS SÃO AS ETAPAS DO PROCESSO DE LICENCIAMENTO AMBIENTAL DESTA LT?



## QUAL A LOCALIZAÇÃO PREVISTA PARA LT 500KV GILBUES II – OUROLÂNDIA II?

O trágado previsto\* para a implantação da LT 500 KV Gilbues II – Ourolândia II atravessa 16 municípios no Estado da Bahia: Buritirama, Varzea Nova, Barra, Xique-Xique, Gentto do Ouro, Ipuipara, Brotas de Macabu, Itaguagu da Bahia, Central, Jussara, São Gabriel, Morro do Chapêu, Ourolândia, João Dourado, América Dourada e Cafarnaum e 5 municípios no Estado do Piauí: Monte Alegre do Piauí, Gilbues, Riacho Frio, Parnaquã e Júlio Borges.

\*O trágado poderá sofrer alterações.



**CYMI MASA**

OUVIDORIA CYMIMASA  
0800 729 2964

Ligação Gratuita

Atendimento de segunda-feira à sexta-feira, de 9h às 18h e quinta-feira, de 9h às 14h (horário de Brasília)  
contato@cymimasa.com

## **Apêndice 2 - Apresentação Público Interno**







## Objetivo do Treinamento



- Conhecer o empreendimento;
- Alinhar informações a serem adotadas em campo;
- Elaborar discurso a ser adotado com público alvo;
- Entender o papel e a importância da Comunicação neste processo;
- Orientar sobre a conduta em campo.

## Histórico do Empreendimento



A empresa Cymi Holding adquiriu o Lote A do Leilão 007/2014 composto pelas seguintes instalações de transmissão de energia independentes:

- LTs 500 kV Gilbués II – Gentio do Ouro II - **IBAMA**
- LT 230 kV Gentio do Ouro II – Brotas de Macaúbas - **IBAMA**
- LT 500 kV Gentio do Ouro II – Ourolândia II - **IBAMA**
- LT 500 kV Ourolândia II - Morro do Chapéu II - **IBAMA**
- Seccionamento da LT 230 kV Irecê – Senhor do Bonfim
- LT 230 kV Igaporã III – Pindaí II - **INEMA**
- Subestações Associadas (Se's)

## O Empreendimento



A partir de então, foi criada a Sociedade de Propósito Específico (SPE) **Transmissora José Maria de Macedo de Eletricidade S.A (JMM)**, responsável pela implantação e gestão de todo o projeto do lote A.

A nomenclatura do empreendimento que será objeto das atividades de Pré-Comunicação (sob licenciamento do IBAMA) e que deverá ser adotada em campo será: **Linha de Transmissão 500 kV Gilbués II – Ourolândia II**



### Localização

**Municípios Atravessados**

**Legenda**

- América Dourada
- Barra
- Brotas De Macaúbas
- Buena Vista
- Cafarnaum
- Central
- Gentio Do Ouro
- Gilbués
- Ipupiara
- Itaguaçu Da Bahia
- João Dourado
- Jussara
- Júlio Borges
- Monte Alegre Do Piauí
- Monte Das Chapéus
- Ouroândia
- Parnaíba
- Riacho Frio
- São Gabriel
- Várzea Nova
- Xique-Xique

**A Linha de Transmissão 500 kV Gilbués II – Ouroândia II atravessa 21 municípios, sendo 5 no Estado do Piauí e 16 no Estado da Bahia**

### Municípios atravessados pela Linha de Transmissão 500 kV Gilbués II – Ouroândia II

**PIAUI:** Monte Alegre do Piauí, Gilbués, Riacho Frio, Parnaíba, Júlio Borges

**BAHIA:** Buritirama, Barra, Xique – Xique, Gentio do Ouro, Ipupiara, Brotas de Macaúbas, Itaguaçu da Bahia, Central, Jussara, São Gabriel, Morro do Chapéu, Ouroândia, João Dourado, América Dourada, Cafarnaum, Várzea Nova

### Características Gerais estimadas do Projeto

INSTALAÇÕES DO EMPREENDIMENTO	CARACTERÍSTICAS	DESCRIÇÃO
Linha de Transmissão	Extensão Total da LT	740 km
	Tensão Nominal	500 kV /230 Kv
	Largura da Faixa de Servidão	70 m/30 m
Estruturas	Nº Total de Torres estimado	1500
	Distância Média entre Torres	500 m
	Distância mínima entre os cabos e solo	8,5 m
	Características das Estruturas	Autoportante e Estaiadas
Subestações Associadas (SEs)	Tipo de Fundação	Tubulão, Sapata em concreto, blocos pré-moldados e Estaca.
	Nomes	SE Gilbués II, SE Gentio do Ouro II, SE Brotas de Macaúbas II, SE Ouroândia II, SE Morro do Chapéu
	Status das SEs	Todas em projeto
	Tipo de obra a ser realizada	Instalação

### Processo de Licenciamento Ambiental

ETAPAS	PROCESSO
<b>Estudo de Impacto Ambiental (EIA) – FASE ATUAL</b>	Estudos realizados para avaliar viabilidade do empreendimento, que serão apresentados ao Órgão Ambiental.
<b>Licença Prévia (LP)</b>	Emitida após a aprovação do EIA/RIMA.
<b>Plano Básico Ambiental (PBA)</b>	Elaborado após a emissão da LP. Consiste no detalhamento dos programas ambientais propostos no EIA.
<b>Licença de Instalação (LI)</b>	Emitida após a aprovação do PBA. Autoriza o início das obras.
<b>Licença de Operação (LO)</b>	Autoriza o funcionamento da LT.



### Por que serão realizadas Ações de Pré-Comunicação?



O Termo de Referência emitido pelo Órgão Ambiental determina que:

*“Na etapa de elaboração do EIA devem ser executadas ações com o objetivo de informar às populações afetadas, as prefeituras, outros órgãos públicos, entidades civis, quanto às informações básicas sobre o empreendimento, o processo de licenciamento ambiental com destaque para as ações em curso nesta fase, a presença de equipes na região e canais de comunicação com o empreendedor”.*

### Por que serão realizadas as Ações de Pré-Comunicação?



Como requisito que faz parte do processo licenciamento ambiental, foi pensada uma estratégia de divulgação do empreendimento às partes interessadas.

As atividades de Pré Comunicação devem preceder a vinda das equipes de estudo - (Fauna, Flora, Meio Físico e Socioeconomia) – e demais profissionais envolvidos com o empreendimento (Fundário, Topografia, Arqueologia) a campo.

Caberá à equipe de Comunicação Social informar que estas equipes estarão envolvidas no levantamento de informações que irão compor o Estudo de Impacto Ambiental (EIA), bem como divulgar dados sobre o empreendimento, o processo de licenciamento ambiental e o serviço de Ouvidoria Telefônica.

### Como serão realizadas as atividades ?



Uma dupla de comunicadores visitará os **pontos de convergência social** (escolas, bares, restaurantes, igrejas, associações) dos municípios utilizando abordagem face-a-face e fazendo a apresentação do empreendimento, das equipes técnicas e ambientais, entregando de folder e divulgando o nº da Ouvidoria para registro de dúvidas, reclamações e sugestões.

A objetivo desta estratégia é otimizar a disseminação das informações para o público de interesse.

### Como serão realizadas as atividades?




Com a finalidade de mapear informações que subsidiarão atividades futuras da Comunicação, a equipe irá levantar dados para:

#### Levantamento de meios de comunicação:

Fazer levantamento das rádios, jornais e outros meios de comunicação locais mais utilizados na região para ações futuras de comunicação


#### Caracterização das localidades/pontos de convergência:

Bairros  
Bairros Rurais  
Condomínios  
Pontos Turísticos  
Locais de visitaçã

 Ecology Brasil  
INSTITUTO DE LICENCIAMENTO E GESTÃO DE OBRAS

**Mapeamento da infraestrutura local**

- Acessos
- Escolas
- Unidades de saúde
- Associações
- Locais de aglomeração (indústrias, campos, locais religiosos, cemitérios, etc)
- Levantamento de possíveis locais para futura realização de Audiências Públicas


 Ecology Brasil  
INSTITUTO DE LICENCIAMENTO E GESTÃO DE OBRAS

Divulgar a Ouvidoria da CYMIMASA como o canal para esclarecimento de dúvidas, registro de reclamações e solicitações:

**08007292964**

**De segunda a quinta de 9 às 18h / Sexta feira de 9 às 14h**

[contato@cymimasa.com](mailto:contato@cymimasa.com)

 Ecology Brasil  
INSTITUTO DE LICENCIAMENTO E GESTÃO DE OBRAS


**Exemplos de perguntas realizadas em campo, em trabalhos similares**

***“Esta LT vai melhorar a oferta de energia na minha região?”***

A LT 500kV Gilbués II – Ourolândia II tem como finalidade distribuir a energia eólica gerada em diversos parques localizados na região central e sul da Bahia e aumentar as possibilidades de conexão de mais empreendimentos na região e assim melhorar o fornecimento de energia no Nordeste.

***“Haverá emprego de mão de obra local com esta obra?”***

O empreendimento ainda está em fase de licenciamento, período em que não se faz ainda contratação de mão de obra. Caso a obra seja autorizada pelo órgão ambiental, há previsão de contratação de mão de obra local.

 Ecology Brasil  
INSTITUTO DE LICENCIAMENTO E GESTÃO DE OBRAS


**Exemplos de perguntas realizadas em campo, em trabalhos similares**

***“A LT vai passar na minha casa ?”***

Neste momento ainda não é possível definir com precisão as propriedades que serão atravessadas pela LT, pois o projeto está em fase de estudo que irá avaliar as melhores condições para sua possível instalação.


***“Quanto vou receber se a LT passar na minha propriedade ?”***

Esta informação só poderá ser passada pelos técnicos do Cadastro Fundiário, considerando os valores de mercado da região e de acordo com determinadas normas técnicas.

**Público-Alvo** 

Público encontrado nos pontos de convergência ao longo do possível traçado da LT dentro do *buffer* de **5km (2,5km para cada lado)** da área definida para realização dos estudos técnicos e ambientais.

Instituições e lideranças comunitárias pertencentes à Área de Abrangência, quando identificadas.

**Conduta em campo** 

Identificar o responsável pelo local, apresentar-se como colaborador a serviço da JMM e pedir autorização para apresentar o empreendimento a ele e demais pessoas no local.

Não criar expectativas, não se comprometer. Apenas esclarecer as dúvidas que estiverem ao seu alcance e apresentadas no folder.

Não arriscar respostas. Na dúvida, informar/reforçar os contatos da Ouvidoria





### **Apêndice 3 - Planilha de Visitas**



Planilha de visitas

Data	Ponto	Município	Ponto de convergência	Local	Endereço	Telefone	Pessoa Contatada	Relação com o ponto de convergência	Cordenadas GPS	Ponto	Númeraço das fotos	Material distribuído	Principal meio de informação	Observações
10/06/2015	MAP 01	Monte Alegre do Piauí/PI	Posto de Saúde	Sede do município	Av. José Luiz Martins Maia, s/n	(89) 3577-1137	Luciaria Pereira Alves	Funcionária	S = 09 45.447' W = 045 18.400'		Númeraço das fotos	10	Internet	Sede do município com postos de combustível, hotéis, pousadas e Banco do Brasil. As principais ruas estão asfaltadas. Não tem jornal nem rádio locais. Apenas um jornal chega com alguma frequência de Teresina (Cidade Verde). O principal veículo de informação é o site Portal 180 Graus.
10/06/2015	MAP 02	Monte Alegre do Piauí/PI	Bar da Danda	Povoado DR Serrinha	BR 135 - KM 502	(89) 98117-7075	Daniela Rodrigues	Irmã da proprietária	S = 9.73881 W = 045.27484	1	5520 a 5523	5	Televisão / Carro de som	Povoado à margem da BR 135
10/06/2015	MAP A02	Monte Alegre do Piauí/PI	Barraca do povoado	Povoado Lagoa do Mato	Estrada Principal s/n	(89) 98144-9922	Saulo Batista Pinto	Vizinho	S = 09.76956 W = 045.12874	4	5528 a 5531	6	Televisão / Carro de som	Acesso pelo Povoado Regalo, que fica à margem da BR 135. Este povoado foi incluído pela equipe de Comunicação de campo por ser um possível acesso de caminhões e maquinário para instalação da LT.
10/06/2015	MAP B02	Monte Alegre do Piauí/PI	Bar do Bigode	Povoado Regalo	PV Regalo s/n		Antonio Xavier de Carvalho	Proprietário	S = 09.74544 W = 045.17187	5	5532 a 5533	5	Televisão / Carro de som	Povoado incluído pela equipe de Comunicação de campo por ser um possível acesso para as obras de instalação da LT.
11/06/2015	PAR 00	Parnaguá/PI	Unidade Mista de Saúde	Sede do município	Av. Barão do Paraim, s/n	(89) 3572-1215	Odoedes Alves da Rocha	Funcionária	S = 10.22774 W = 044.63895	9	5535 a 5538	10	Internet / Carro de som	Não há rádio local neste município nem chega frequência de outros locais. O jornal mais lido é o Jornal do Piauí, de Teresina, e o site mais acessado é o Portal 180 Graus. O principal acesso a este município é a rodovia PI 225, a partir de Corrente.
11/06/2015	JUL001	Júlio Borges/PI	Posto de Saúde	Sede do município	Rua Irmãos Coragem, s/n	(89) 8121-2086	José Abigail Ribeiro Ferreira	Funcionário	S = 10.32791 W = 044.24074	16	5545 a 5548	15	Internet / Carro de som	Principal acesso a este município é a rodovia PI 301, a partir de Júlio Borges.
11/06/2015	JUL 002	Júlio Borges/PI	Venda de gás e gasolina	Povoado Baixão das Oliveiras	Povoado Baixão das Oliveiras		Não quis informar	Proprietária	S = 10.46996 W = 043.98857	17	5551 a 5553	8	Televisão / Carro de som	Apesar de atenciosa e interessada nas informações prestadas pela equipe de Comunicação, esta moradora só permitiu que o cartaz fosse afixado, mas se recusou a dizer seu nome. Segundo explicou, apenas por precaução.
11/06/2015	BUR 04	Buritirama/BA	Posto de Saúde	Povoado Poço da Jurema	Povoado Poço da Jurema	(77) 3442-2144	Uasles Carlos	Enfermeiro chefe	S = 10.57034 W = 043.85793	18	5554 a 5558	18	Boca a boca	Povoado de referência para vários outros na região, apresenta boa estrutura de pavimentação das ruas, escolas e atendimento à saúde. A escola é o único local que possui acesso à Internet.
12/06/2015	BUR 00	Buritirama/BA	Rodoviária e Posto de Saude	Sede do município	Travessa Tancredo Neves, s/n (Posto de Saúde)	(77) 9913-0684	Pedro Correia de Araújo Neto	Enfermeiro chefe	S = 10.71350 W = 043.63175 (Cartaz na rodoviária) S = 10.71134 W 043.63345 (posto de saúde)	019 / 020	5559 a 5561 (rodoviária) - 5563 a 5566 (posto de saúde)	10	Rádio	Este município dispõe de uma rádio, Buritirama FM, e um Blog, Buritirama em Manchete, de João Neves, que pertence ao mesmo grupo da rádio. Pelas informações colhidas, são veículos com bastante audiência entre os moradores. Os dois pontos de convergência foram incluídos pela proximidade da sede do município com a área prevista para o empreendimento.
12/06/2015	BUR 10	Buritirama/BA	Bar do Galego	Povoado Munduri	Povoado Munduri		Domingo Cordeiro das Chagas	Morador	S = 10.67623 W = 043.65053	22	5569 a 5571	14	Rádio (Buritirama FM)	Neste povoado foi realizada comunicação face a face com moradores curiosos pela presença dos comunicadores de campo. De forma bastante amistosa, todos ouviram as informações e esclarecimentos sobre o novo empreendimento com atenção e interesse. Como ponto de convergência foi escolhido o único estabelecimento comercial do povoado.





## Planilha de visitas

Data	Ponto	Município	Ponto de convergência	Local	Endereço	Telefone	Pessoa Contatada	Relação com o ponto de convergência	Cordenadas GPS	Ponto	Númeração das fotos	Material distribuído	Principal meio de informação	Observações
12/06/2015	BUR 11	Buritirama/BA	Bar da Jussara	Povoado Brejão	Estrada do Brejão, s/n	(77) 9986-9233	Joilson Borges Pinheiro	Proprietário	S = 10.70226 W = 043.62510	23	5572 a 5575	6	Rádio (Buritirama FM)	Com aproximadamente 80 famílias, este povoado está localizado próximo à sede do município. Os moradores têm como referência para serviços de saúde e educação as unidades existentes na área urbana.
12/06/2015	BUR 12	Buritirama/BA	Bar do Luciano	Povoado Buritizinho	Povoado Buritizinho	(77) 9858-4812	Luciano de Jesus Moura	Proprietário	S = 10.72863 W = 043.58913	24	5576 a 5578	10	Rádio (Buritirama FM) / Carro de som	Moradores e proprietário do estabelecimento demonstraram interesse e boa receptividade às informações prestadas pela equipe de Comunicação. Com apenas 36 residências, esta comunidade depende exclusivamente dos serviços oferecidos na sede do município, que fica relativamente perto.
13/06/2015	BAR A01	Barra/BA	Quiosque 3 Irmãos	Travessia de Balsa	Posto de Balsa				S = 11.07895 W = 043.32722	29	5579 e 5580	2		Cartaz afixado no quiosque ao lado da travessia das balsas, uma das entradas e saídas da cidade, com grande movimentação de pessoas.
13/06/2015	BAR A02	Barra/BA	Bar do Dimas	Povoado Pau D'Arco	Rua Principal, 255		Francisco Xavier Pinto	Morador	S = 11.05141 W = 043.11787	30	5593 a 5598	10	Rádio Rio Grande FM e Jornal da Paróquia	Este povoado foi acrescentado por situar-se no acesso ao buffer. Mais ou menos a 1 km da AID.
13/06/2015	BAR 03	Barra/BA	Francis Bar	Povoado Lagoa da Onça	Povoado Lagoa da Onça		Catarina	Mãe do proprietário	S = 11.00693 W = 043.08072	31	5599 a 5603	20	Rádio Rio Grande FM e Rádio Xique-Xique	Este povoado está situado em uma estrada vicinal que poderá ser utilizada como acesso para caminhões de máquinas durante as obras da LT. Caso se confirme esta previsão, será importante observar a necessidade de instalação de quebra-molas ou outro instrumento para reduzir a velocidade dos veículos em frente a esta e outras comunidades, diante do risco de acidentes com crianças e idosos que cruzam a pista regularmente. A moradora contatada não quis informar seu sobrenome.
13/06/2015	BAR A03	Barra/BA	Sambaiba Bar	Povoado Sambaiba	Povoado Sambaiba	(74) 9956-0317	Eloísio Moraes	Proprietário	S = 10.98781 W = 043.06298	32	5604 a 5609	10	Rádio Rio Grande FM e Rádio Xique-Xique	Este povoado foi incluído pela equipe de Comunicação devido a sua localização, à beira da Estrada Barra-Pilão Arcado, um possível acesso às obras da LT.
13/06/2015	BAR A04	Barra/BA	Bar e Restaurante da Marizete	Povoado Brejo do Benguê	Povoado Brejo do Benguê		Fernanda Ferreira dos Santos	Moradora	S = 10.84048 W = 043.30065	33	5610 a 5613	10	Televisão	Este povoado foi incluído pela equipe de Comunicadores por sua localidade, no acesso à AID.
13/06/2015	BAR A05	Barra/BA	Meracadinho	Povoado Olha D'Água	Povado Olho D'Água		Valdivino Pereira dos Santos (Valdir)	Morador	S = 10.80830 W+ 043.35617	35	5618 e 5619	4	Televisão	Esta localidade foi incluída pela equipe de Comunicação por situar-se no acesso a AID.
13/06/2015	BAR 01	Barra/BA	Residência	Povoado Grota	Povado Grota		Maria de Lourdes da Silva Marques	Moradora	S = 10.85309 W = 043.36153	36	5620 e 5621	5	Televisão	Este povoado foi incluído pela equipe de comunicadores por sua localização, no acesso à AID.
13/06/2015	BAR A06	Barra/BA	Bar dos Amigos	Povoado Santeiro	Povoado Santeiro		Reinilson Conceição	Morador	S = 10.951050 W = 043.35087	38	5622 a 5627	15	Rádio (Rio Grande FM)	Esta localidade foi incluída pela equipe de Comunicação por situar-se no acesso a AID. Neste povoado foi realizada a comunicação face a face e cartaz afixado no bar, único estabelecimento comercial. Foi possível observar que os moradores confundem LT com parque eólico, pela proximidade da área onde vem sendo realizados estudos de viabilidade para a instalação de um destes parques. Obs.: ponto do GPS aproximado. Mais ou menos 500 m após o povoado.



## Planilha de visitas

Data	Ponto	Município	Ponto de convergência	Local	Endereço	Telefone	Pessoa Contatada	Relação com o ponto de convergência	Cordenadas GPS	Ponto	Númeração das fotos	Material distribuído	Principal meio de informação	Observações
14/06/2015	BAR A07	Barra/BA	Bar Canto dos Pássaros	Povoado Lagora da Porta	Estrada dos Brejos, s/n	(74) 8855-7506	Anonio Marcos da Silva Vieira	Proprietário	S = 11.07087 W = 043.14117	39	5628 a 5630	12	Televisão e Rádio (Rio Grande FM)	Com 75 famílias residentes, este povoado está situado em uma estrada vicinal que poderá ser utilizada como acesso para as obras da LT, por isso foi incluído nesta identificação. Esta vicinal também dá acesso a povoados que estão na área de influência da LT.
14/06/2015	BAR A08	Barra/BA	Mercadinho Barra Tudo	Povoado Brejo do Saco	Povoado Brejo do Saco		Reginaldo Neres Barbosa	Proprietário	W = 043.19215	40	5631 a 5637	6	Rádio (Rio Grande FM e Xique-Xique)	Neste povoado foi realizada comunicação face a face e o cartaz afixado no mercadinho. Um dos moradores que ouviu as explicações sobre a chegada do novo empreendimento solicitou que lhe fosse disponibilizado um cartaz para que afixasse na escola do povoado, que fica em frente a sua residência. Esta comunidade foi incluída pela equipe de Comunicação por estar na estrada vicinal que dá acesso à área de influência da LT.
14/06/2015	BAR A09	Barra/BA	Centro de Beneficiamento de cana-de-açúcar	Povoado Brejo da Cachoeira	Povoado Brejo da Cachoeira	(74) 3662-3147	Oswaldo Correia	Morador	S = 10.84147 W = 043.23583 / S = 10.83129 W = 043.24041		5639 a 5645	8	Rádio (Rio Grande FM e Xique-Xique)	Esta localidade é referência para os povoados vizinhos que utilizam os serviços públicos de saúde e educação. Conta com uma Unidade Básica de Saúde de médio porte e escola de Ensino Fundamental e Médio. Foram realizados dois momentos de comunicação face a face, o primeiro no bar, que tem em frente dois orelhões, que servem à comunidade e vizinhança. Um cartaz foi afixado neste local. O segundo, com vizinhos do Centro de Beneficiamento de Cana-de-açúcar, quando um cartaz foi deixado com o Sr. Luiz para ser afixado no centro de beneficiamento, que estava fechado. O primeiro entrevistado informou que na área do parque eólico, próximo ao povoado, os proprietários recebem mensalmente pelo uso do terreno. A equipe de comunicadores esclareceu a diferença entre o parque eólico e a LT, deixando claro que são empreendimentos diferentes. A percepção é a de que nesta região próxima aos estudos para o PE, os moradores confundem os empreendimentos. A equipe de Comunicação reforçou os esclarecimentos sobre as diferenças entre LT, LD e PE.
14/06/2015	BUR 13	Buritirama/BA	Residência	Comunidade de Santa Rosa	Comunidade de Santa Rosa		Marcolina Ferreira Barbosa	Moradora	S = 10.80417 W = 043.47364 / S = 10.83130 W = 043.55792 (acesso)	46	5652 a 5655	5	Rádio (Tribuna do Vale e Rio Grande FM)	Este aglomerado tem apenas cinco casas e não possui ponto de convergência. Não tem energia elétrica, apenas placas de energia solar. Os moradores relataram já ter visto marcos da LT, próximo ao povoado vizinho, Lagoa do Zé Pequeno. Nesta região, os moradores tendem a confundir as informações sobre a LT com os estudos que ocorrem para a implantação de um parque eólico na chapada próxima. O acesso à esta comunidade é feito pela BA 351, pegando a estrada Brasileira - Poções, na altura do Povoado Brasileira.



## Planilha de visitas

Data	Ponto	Município	Ponto de convergência	Local	Endereço	Telefone	Pessoa Contatada	Relação com o ponto de convergência	Cordenadas GPS	Ponto	Númeração das fotos	Material distribuído	Principal meio de informação	Observações
14/06/2015	BUR A02	Buritirama/BA	Residência	Povoado Lagoa do Zé Pequeno	Povoado Lagoa do Zé Pequeno		Givanildo Ferreira Pereira	Morador	S = 10.78541 W = 043.46435	47	5656 a 5658	6	Rádio (Tribuna do Vale e Rio Grande FM)	Localidade sem energia elétrica, apenas placas de energia solar. Moradores estão cientes de marcação de pontos vértices da LT próximo ao povoado. Foi realizada comunicação face a face, na ausência de ponto de convergência. O acesso à esta comunidade é feito pela BA 351, pegando a estrada Brasileira - Poções, na altura do Povoado Brasileira. Seguir adiante, após a Comunidade Santa Rosa
15/06/2015	XIQ A00	Xique-Xique/BA	Comércio do Maicon (Antigo Bar do Pezinho)	Travessia de balsas	Ponto de Travessia de balsa				S = 11.08244 W = 043.12037	48	5658 a 5660	2		Cartaz afixado no quiosque ao lado do ponto de travessia de balsa, por ser uma das entradas e saídas do município, com grande circulação de pessoas. Enquanto a equipe de Comunicação estava no local, um morador da região quis saber se a energia seria para distribuição local, pois muitas propriedades (fazendas) e povoados da região não possuem energia elétrica. Os comunicadores reforçaram as informações sobre a função das LT e a diferença entre a transmissão e a distribuição.
15/06/2015	XIQ 03	Xique-Xique/BA	Bar do Gabizão	Povoado Pedrinhas	Povoado Pedrinhas		Eliseu Ribeiro de Novaes	Proprietário	S = 11.10058 W = 043.0080	49	5661 a 5665	12	Televisão e Rádio (Tribuna do Vale-Xique-Xique)	Povoado à margem da BA 160 (Barra-xique-Xique), lado esquerdo sentido Xique-Xique, em frente ao Povoado Angico. Este povoado dá acesso a vários outros que estão na área de influência da LT.
15/06/2015	XIQ A01	Xique-Xique/BA	Residência	Fazenda São Thiago	Povoado Faz. São Thiago (Saquinho)		Francisco Alves Santiago	Proprietário	S = 11.070324 W = 042.99553	51	5667 e 5668	6	Rádio (Tribuna do Vale - Xique-Xique)	Povoado sem ponto de convergência, muito próximo a área da LT. Por este motivo foi realizada comunicação face a face, quando exemplares do informativo foram entregues.
15/06/2015	XIQ 05	Xique-Xique/BA	Residência	Povoado Morruá 1	Povoado Morruá 1		Auto Gomes da Silva	Morador	S = 11.07852 W = 042.95549	53	5669 a 5672	8	Rádio (FM Xique-Xique)	Povoado sem ponto de convergência, muito próximo à área da LT. Por isso, realizada comunicação face a face. Nesta localidade os moradores confundem a LT com parque eólico, que está sendo instalado na região. Coube à equipe de Comunicação reforçar as informações relativas às funções de cada empreendimento. Acesso para este povoado: S = 11.10560 W = 042.95817.
15/06/2015	XIQ A02	Xique-Xique/BA	Residência	Povoado Arruá 2	Povoado Arruá 2		Marile da Silva Santiago	Moradora	S = 11.08311 W = 042.95385	54	5673	8	Rádio (FM Xique-Xique)	Povoado sem ponto de convergência, muito próximo à área da LT. Foi realizada comunicação face a face.



## Planilha de visitas

Data	Ponto	Município	Ponto de convergência	Local	Endereço	Telefone	Pessoa Contatada	Relação com o ponto de convergência	Cordenadas GPS	Ponto	Númeração das fotos	Material distribuído	Principal meio de informação	Observações
15/06/2015	XIQ 01	Xique-Xique/BA	Bar do povoado	Povoado Água Branca de Baixo	Povoado Água Branca de Baixo		Zenadio Rodrigues da Silva	Morador	S = 11.01197 W = 043.05248	57	5682 a 5685	10		Um dos povoados em situação mais precária encontrado pela equipe de comunicadores. Não há energia elétrica neste povoado e as casas não possuem banheiro. A água utilizada pelos moradores é trazida por eles diretamente do rio, com o auxílio de baldes. As roupas são lavadas no próprio rio. É possível que esta comunidade seja remanescente quilombola, embora não tenha sido identificada nenhuma evidência de que seus moradores tenham essa consciência ou estejam buscando este reconhecimento. A equipe de comunicadores não fez qualquer alusão a este assunto durante o contato. O cartaz foi afixado em uma das residências que também funciona como bar improvisado para atender os moradores. Acesso pelo Povoado Fazenda São Thiago (Saquinho): S = 11.07263 W = 042.99780 - Ponto: 55.
15/06/2015	XIQ A03	Xique-Xique/BA	Residência	Povoado Fazenda Garrote	Povoado Fazenda Garrote		Não quis informar	Morador	S = 11.05121 W = 043.00770	56	5678	5	Rádio (FM Xique-Xique) e telefone	Povoado sem ponto de convergência. Moradores demonstraram interesse, mas se mostraram resistentes e desconfiados em dar seus nomes ou contatos. Receberam os informativos.
16/06/2015	BAR A10	Barra/BA	Posto de gasolina	Posto Papai Noel	Entrada da cidade				S = 11.09492 W = 043.15987	58	5686 e 5687	2		Cartaz afixado no posto de gasolina com ponto de venda de botijões de gás de cozinha, na entrada/saída da cidade, lado oposto ao ponto de partida das balsas.
16/06/2015	GEN 02	Gentio do Ouro/BA	Residência	Povoado Mato Grosso	Povoado Mato Grosso		Edson Ferreira dos Santos (Didi)	Morador	S = 11.26283 W = 042.68720	59	5688 a 5691	6	Rádio (Barra - Rio Grande FM) e Irecê e telefone	Povoado sem ponto de convergência. Os esclarecimentos foram dados ao morador que permitiu afixar o cartaz em sua casa.
16/06/2015	GEN 03	Gentio do Ouro/BA	Bar do Dázio	Povoado Gameleira do Assaruá	Praça do Mercado		Dázio Torres dos Santos	Proprietário	S = 11.30033 W = 042.65819	60	5693 a 5695	15	Rádio (FM Xique-Xique)	Povoado histórico com casario centenário bem preservado. Está localizado em área bem próxima a prevista para a instalação da Subestação Gentio do Ouro II. Alguns moradores disseram saber sobre a instalação dessa estrutura, mas em alguns casos confundem com a movimentação em torno da instalação de um parque eólico na região. Coube aos comunicadores reforçar os esclarecimentos sobre as diferenças entre os empreendimentos e as funções de cada um deles.
16/06/2015	GEN 04	Gentio do Ouro/BA	Bar da Paz	Povoado Cotovelo	Povoado Cotovelo		Deusina Martins	Esposa do proprietário	S = 11.37894 W = 042.68257	61	5697 a 5700	6	Rádio (Tribuna do Vale FM - Xique-Xique)	Povoado sem acesso à Internet.
16/06/2015	GEN 05	Gentio do Ouro/BA	Mercadinho 2 Irmãos	Povoado Itajubaquara (Caldeirão)	Praça São João Batista	(74) 3637-6020	Geraldo Irineu Juvenal	Morador	S = 11.40140 W = 042.66409	62	5701 a 5705	15	Rádio	Moradores torcem para que a maior oferta de energia melhore o fornecimento. Segundo explicaram, todo comerciante do povoado possui gerador, pois são constantes as interrupções de energia.
16/06/2017	GEN 07	Gentio do Ouro/BA	Bar 20 Vê	Povoado São Gonçalo	Povoado São Gonçalo		Edineura Oliveira de Queiroz	Proprietária	S = 11.55213 W = 042.61803	63	5706, 5707 e 5709	8	Rádio e Televisão	
16/06/2015	GEN 10	Gentio do Ouro/BA	Drink Bar	Povoado Cedro	Povoado Cedro		Ezequiel Alves Torres	Sogro do proprietário	S = 11.63104 W = 042.61309	64	5710 a 5712	16	Rádio (Ipupiara FM)	





## Planilha de visitas

Data	Ponto	Município	Ponto de convergência	Local	Endereço	Telefone	Pessoa Contatada	Relação com o ponto de convergência	Cordenadas GPS	Ponto	Númeração das fotos	Material distribuído	Principal meio de informação	Observações
17/06/2015	XIQ A 04	Xique-Xique/BA	Posto de Saúde	Povoado Utinga	Povoado Utinga	(74) 9957-1970	Cássio Oliveira Neres	Enfermeiro chefe	S = 10.98739 W = 043.94802	65	5714 a 5716	20	Rádio (Tribuna do Vale FM - Xique-Xique)	Este povoado é referência em atendimento da saúde e educação para os povoados vizinhos. Embora esteja fora do buffer, caracteriza-se como um ponto de convergência importante para as localidades que estão na área de influência da LT. Houve o questionamento se a energia transportada por esta LT será distribuída para outras regiões do país. A equipe de comunicação esclareceu sobre o SIN. Por sugestão do entrevistado, o cartaz foi afixado frente e verso.
19/06/2015	OUR A01	Ourolândia/BA	Supermercado Capibaribe	Vila Lagoa 33	Rua Alvino de Oliveira, S/N	(74) 8852-3781	Marcos Antônio Costa Ribeiro	Funcionário	S = 10.85236 W = 041.37821	66	5717 a 5722	20	Rádio (Serrana FM - Jacobina). Sites Diário da Chapada e Ouro Notícias	Este povoado foi incluído pela equipe de Comunicação devido a sua localização, no acesso à AID e SE. Cerca de 20 famílias residem no local.
19/06/2015	MOR 01	Morro do Chapéu/BA	JLL 7 Mercado	Povoado Umburaninha	Povoado Umburaninha	(74) 8806-6603	Joselita Silva Oliveira	Proprietária	S = 10.88635 W = 041.40615	67	5723 a 5728	20	Rádio (Regional FM e AM - Irecê)	Segundo informado, um parque eólico está sendo instalado nas proximidades do povoado. Vários questionamentos foram feitos devido a instalação do parque, uma vez que boatos estão sendo espalhados de que os proprietários que cederam as terras para a instalação do empreendimento, receberiam mensalmente, mas perderiam o direito à terra para os herdeiros.
19/06/2015	MOR 03	Morro do Chapéu/BA	Bar do Eda	Povoado Olho D'Água do Fagundo	Povoado Olho D'Água do Fagundo	(74) 8805-2841	Matias Ribeiro	Morador	S = 10.92482 W = 041.27140	68	5732 a 5735	20	Rádio (Serrana FM - Jacobina)	Ponto 69 - Acesso: S = 10.84393 W = 041.19208
20/06/2015	MOR 07	Morro do Chapéu/BA	Bar do Dinda	Povoado São Rafael	Praça Principal	(74) 8846-8623	Yilson Silva de Oliveira	Proprietário	S = 11.44587 W = 041.38108	70	5736 a 5740	20	Rádio (Brilhante FM - Morro do Chapéu e Líder FM - Irecê)	Foi identificada uma preocupação com os possíveis impactos ambientais nas proximidades do povoado, onde existe área de preservação ambiental (Parque da Chapada Diamantina). No município de Morro do Chapéu é veiculado o impresso Correio do Sertão.
20/06/2015	AME A01	América Dourada/BA	Mercado Nova América	Bairro Nova América	BA 052 (na entrada da cidade)		Iraina Macena da Silva	Filha do proprietário	S = 11.44300 W = 041.42433	71	5741 a 5743	20	Rádio (Brilhante FM - Morro do Chapéu e Líder FM - Irecê)	Identificado o interesse em relação à distribuição da energia gerada pelos parques eólicos que estão sendo instalados na região. A equipe de Comunicação esclareceu que as LT têm a função de transportar essa energia para as subestações, para que seja disponibilizada para as distribuidoras de energia. Este ponto foi acrescentado por estar na entrada da cidade, em área próxima ao traçado da LT.
20/06/2015	AME A02	América Dourada/BA	Comercial Borges (supermercado)	Sede do município	Rua Nestor Borges, 138		Marinalva Calado Borges	Proprietária	S = 11.45180 W = 041.43594	72	5744 a 5747	20	Rádio (Brilhante FM - Morro do Chapéu)	Na sede do município de América Dourada há um serviço de rádio local (com caixas de som nos postes). Segundo informado, quem responde pela programação é Álvaro, um rapaz que mora próximo ao casarão, nas proximidades deste supermercado).
20/06/2015	MOR A01	Morro do Chapéu/BA	Bar do Nego	Povoado Velame (Quilombo)	Povoado Velame (Quilombo)	(74) 8808-0666	Moisés Bernardo de Brito	Presidente da Associação de Moradores e Professor da escola do povoado (primo da proprietária)	S = 11.53470 W = 041.45428	73	5748 a 5751	20	Rádio (Brilhante FM - Morro do Chapéu)	Este povoado foi incluído por estar na área de influência da LT. Existe um parque eólico nas proximidades.



## Planilha de visitas

Data	Ponto	Município	Ponto de convergência	Local	Endereço	Telefone	Pessoa Contatada	Relação com o ponto de convergência	Cordenadas GPS	Ponto	Númeração das fotos	Material distribuído	Principal meio de informação	Observações
20/06/2015	MOR A 02	Morro do Chapéu/BA	Igreja católica	Povoado Ouricuri II (Quilombo)	Povoado Ouricuri II (Quilombo)	(74) 8824-2287	Marinês Calado Miranda	Presidente da Associação de Moradores	S = 11;55542 W = 041.46111	74	5752 a 5754	20	Rádio (Brilhante FM - Morro do Chapéu)	Este povoado foi incluído por estar na área de influência da LT.
20/06/2015	MOR A03	Morro do Chapéu/BA	Mercadinho Popular	Povoado Queimada Nova (Quilombo)	Povoado Queimada Noa (Quilombo)	(74) 8814-0362	Neurides Brito de Matos	Proprietária	S = 11.55746 W = 041.49395	75	5755 a 5757	20	Rádio (Brilhante FM - Morro do Chapéu)	Este povoado foi incluído por estar na área de influência da LT.
20/06/2015 / 22/06/2015	MOR A04	Morro do Chapéu/BA	Residência /Quiosque	PA Recreio	PA Recreio		Maria Sousa Santos	Moradora	S = 11.44751 W 041.40818 / S = 11.26766 W = 041.24541	76 / 90	5758 a 5761 / 5815 a 5818	35	Rádio (Brilhante FM - Morro do Chapéu)	Povoado sem ponto de convergência. Realizada comunicação face a face com aproximadamente 20 moradores. Um cartaz foi afixado na parede lateral de uma casa desocupada que fica no centro do povoado, ao lado do caminho utilizado pelos moradores. E um outro no quiosque à margem da BA 052, ao lado do povoado,
20/06/2015	MOR 06	Morro do Chapéu/BA	Mercadinho Santa	Tareco (Quilombo)	Povoado Tareco (Quilombo)		Luciano Almeida dos Santos	Proprietário	S = 11.40869 W = 041.37230	77	5762 a 5765	20	Rádio (Lider FM - Irecê)	Povoado próximo ao Balneário do Tareco, um dos pontos turísticos do município.
20/06/2015	AME 08	América Dourada/BA	Bar do Peixe	Povoado Lapinha (Quilombo)	Povoado Lapinha (Quilombo)	(74) 9908-3197	Jairo Marques das Neves (Jairo Preto)	Tio da presidente da associação de moradores do quilombo	S = 11.41328 W - 041.39553	78	5766	20	Rádio (Brilhante FM - Morro do Chapéu)	Povoado reconhecido como território quilombola. Segundo o entrevistado, a comunidade está recebendo benefícios após esse reconhecimento, como ativação da escola local, tratores e máquinas, além da construção de casas. O entrevistado disse ter visto marcação de torre em sua propriedade.
20/06/2015	AME 04	América Dourada/BA	Quiosque do Célio	Povoado Canabrava (Quilombo)	Povoado Canabrava (Quilombo)	(74) 8821-8719	Célio Bispo Soares	Proprietário	S = 11.34491 W = 041.38272	79	5767 a 5770	20	Rádio (Brilhante FM - Morro do Chapéu)	Comunidade em fase de organização para reconhecimento como remanescente quilombola.
21/06/2015	AME A03	América Dourada/BA	Bar do Binha	Povoado Bela Vista (Quilombo)	Povoado Bela Vista (Quilombo)	(74) 8828-2644	Cirlene e Alcinete Marques Oliveira	Irmãs do proprietário	S = 11.24123 W = 041.25367	27 (GPS Daniel)	5771 a 5774	20	Rádio (Brilhante FM - Morro do Chapéu) e Carro de som	Esta comunidade aguarda a chegada do certificado de reconhecimento como remanescente quilombola. E foi incluída pela equipe de comunicação por estar na área de influência da LT.
21/06/2015	AME A04	América Dourada/BA	Esporte Bar	Povoado Maximínio	Povoado Maximínio		José da Silva	Irmão do proprietário	S = 11.38187 W = 041.42722 / S = 11.37492 W = 041.41999 (2º cartaz)	80 / 81 (2º cartaz)	5775 a 5778 / 5781 a 5784 (2º cartaz)	30	Rádio (Lider FM - Irecê e Brilhante FM - Morro do Chapéu)	Este povoado foi incluído por estar na área de influência da LT. Segundo o entrevistado, a comunidade tem acesso à Internet, em geral pelo celular, embora ele não faça uso. Foram afixados dois cartazes: um na casa do entrevistado, por ser um local por onde todos passam com frequência, e outro na associação de moradores.
21/06/2015	AME A05	América Dourada/BA	Bar Luís (D. Maria) e Bar da União (Bar do Nestor)	Povoado Félix	Povoado Maximínio	(74) 9958-6347	Marcos dos Santos Almeida	Proprietário	S = 11.35959 W = 041.42262	82	5795 a 5791	20	Rádio (Brilhante FM - Morro do Chapéu)	Este povoado não tem acesso à Internet e foi incluído por estar na área de influência do empreendimento. Foram afixados cartazes em dois bares identificados como os principais pontos de convergência dos moradores
21/06/2015	AME A06	América Dourada/BA	Residência	Povoado Barriguda (Quilombo)	Povoado Barriguda (Quilombo)	(74) 9977-2418	Minelvino João da Silva	Presidente da associação de moradores	S = 11.37387 W = 041.44092	83	5792 a 5794	20	Rádio (Brilhante FM - Morro do Chapéu)	Este remanescente quilombola foi incluído por estar na área de influência da LT. Parte do terreno pertencente ao quilombo está no buffer do empreendimento.



## Planilha de visitas

Data	Ponto	Município	Ponto de convergência	Local	Endereço	Telefone	Pessoa Contatada	Relação com o ponto de convergência	Cordenadas GPS	Ponto	Númeração das fotos	Material distribuído	Principal meio de informação	Observações
21/06/2015 / 23/06/2015	AME A07	América Dourada/BA	Club Pollus Fest / Auto Posto Atlântico	Distrito de Soares	Rua da Igreja, s/n (Club) / Entradas do distrito (postos)	(74) 9986-9599 (Club)	Vilma da Silva Santos (Club)	Funcionária (Club)	S = 11.31025 W = 041.48016 (Club) / S = 11.30738 W = 041.47187 (Posto) / S = 11.31064 W = 041.47211 (Posto)	84 / 85 / 97	5796 a 5799 / 5799 e 5780 / 5848 a 5850	24	Rádio (Brilhante FM - Morro do Chapéu e Líder FM - Irecê)	As informações locais também circulam na página do Facebook "Os mais populares de Soares" e Watsapp. Por se tratar de um distrito referência para muitos dos povoados situados no buffer da LT, dois cartazes foram afixados em dois postos de combustível que ficam nas entradas e saídas do distrito.
21/06/2015	AME A08	América Dourada/BA	Residência	Povoado Lagoa Verde (Quilombo)	Povoado Lagoa Verde (Quilombo)	(74) 8814-7506 / 9953-3744	Erenilton Costa Viana	Presidente da associação de moradores	S = 11.27720 W = 041.43548 / S = 11.27324 W = 041.44137	86 / 87	5804 a 5807 / 5808 e 5809	12	Rádio (Brilhante FM - Morro do Chapéu e Líder FM - Irecê)	O território quilombola de Lagoa Verde abrange os quilombos Queimada dos Viana, Lagoa Verde e Lagoa Verde de Boia, com 1.275 habitantes atualmente. Não há um ponto de convergência definido. Por sugestão do entrevistado, dois cartazes foram afixados. Um na casa do presidente da associação e outra na própria sede da entidade.
22/06/2015	CAF A01	Cafarnaum (Sede)/BA	Auto Posto Souza II - Pousada e Restaurante / Auto Posto Cafarnaum - Churrascaria	Sede do município	Entrada/saída da área urbana				S = 11.68874 W = 041.47397 / S = 11.68967 W = 041.47454	88 / 89	5810 e 5811 / 5812 e 5813	4		Devido a proximidade com a LT e subestação foram afixados dois cartazes na entrada/saída da cidade em locais de grande circulação de pessoas.
22/06/2015	AME A 09	América Dourada/BA	Bar do Tonho / Venda de carnes (ao lado da casa do presidente da associação quilombola)	Povoado Alegre (Quilombo)	Povoado Alegre (Quilombo)	(74) 9943 1384 (pres)	Antônio José da Silva / Antonio Espedito da Silva (pres.)	Proprietário / presidente	S = 11.24315 W = 041.43524 / S = 11.24076 W = 041.43563	91 / 92	5821 a 5824 / 5825 (pres) / 5828 (2º cartaz)	25	Rádio (Brilhante FM - Morro do Chapéu)	Comunicação realizada com o proprietário do ponto de convergência e com o presidente da associação quilombola.
22/06/2015	AME 01	América Dourada/BA	Bar do João	Povoado Queimada dos Beneditos (Quilombo)	Povoado Queimada dos Beneditos (Quilombo)		João Pereira Neto	Proprietário	S = 11.24275 W = 041.41573	93	5829 e 5830	20	Rádio (Brilhante FM - Morro do Chapéu)	
22/06/2015	AME 02	América Dourada/BA		Povoado Terra Nova	Povoado Terra Nova		Edvaldo Góes	Morador	S = 11.26215 W = 041.41217	94	5833 e 5844	20	Rádio (Brilhante FM - Morro do Chapéu e Líder FM - Irecê)	A esposa do morador entrevistado não permitiu que fosse afixado o cartaz no bar, único ponto de convergência, que pertence a seu filho. Ela alegou que o proprietário estava ausente e poderia não gostar. Este povoado não tem acesso à Internet.
22/06/2015	AME A10	América Dourada/BA	Residência	Aglomerado Garapa	Aglomerado Garapa		Sivaldo Santana de Souza	Morador	S = 11.23147 W = 041.36037	95	5840	5	Rádio (Regional FM e AM - Irecê)	A localidade possui caverna com pintura rupestre, situada na "Fazenda do Sebastião". Não há energia elétrica nem sinal de celular.
22/06/2015	AME A11	América Dourada/BA	Residência	Povoado Garapa (Quilombo)	Povoado Garapa (Quilombo)	(74) 9931-6201 (recado)	Maria José Mendonça de Miranda	Presidente da associação de moradores	S = 11.22252 W = 041.36136	96	5846 e 5847	10	Rádio (Brilhante FM - Morro do Chapéu)	O celular registrado pertence a Jacineide (filha da Maria José), que mora em Soares)
23/06/2015	JOA A 01	João Dourado/BA	Bar do Zé Baixinho	Povoado Sertão Bonito	Povoado Sertão Bonito		Janete da Hora Almeida	Proprietária	S 11.23723 W = 041.42228	98	5851 a 5852	10	Rádio (Brilhante FM - Morro do Chapéu) e celular	Este povoado foi incluído pela equipe de Comunicação por estar situado próximo ao buffer do empreendimento, à margem da estrada principal que leva à área da LT.
23/06/2015	JOA A02	João Dourado/BA	Residência	Aglomerado Fazenda Nova	Aglomerado Fazenda Nova		Celina Alves Machado	Moradora	S = 11.20185 W = 041.36601	99	5853	2	Rádio (Brilhante FM - Morro do Chapéu) e comunicação face a face	Aglomerado sem energia elétrica, a maioria dos moradores se mudou para o Povoado Mata do Milho. Apenas duas famílias continuam no local. Foi incluído por estar na área de influência da LT, ser muito isolado e com acesso bastante precário.



## Planilha de visitas

Data	Ponto	Município	Ponto de convergência	Local	Endereço	Telefone	Pessoa Contatada	Relação com o ponto de convergência	Cordenadas GPS	Ponto	Númeraço das fotos	Material distribuído	Principal meio de informação	Observações
23/06/2015	JOA 03 DIAG	João Dourado/BA	Bar Familiar / Comercial Lima	Povoado Mata do Milho	Povoado Mata do Milho	(74) 9934-4806	Lourivaldo Alves Barbosa (Bar)	Proprietário	S = 11.18477 W = 041.42502 / S = 11.17383 W = 041.42806	100 / 101	5854 e 5855 / 5856 a 5858 (mercado)	20	Rádio (Lider FM - Irecê), Internet (Facebook "TV João Dourado") e celular	Este povoado é referência para as localidades vizinhas. Além dos serviços de saúde e educação, oferece comércio e alguns outros serviços. Um segundo cartaz foi afixado no Mercado Comercial Lima, no centro do povoado.
23/06/2015	JOA 01	João Dourado/BA	Residência	PA Serra Azul (Quilombo)	PA Serra Azul (Quilombo)		Ivaldo Mota Brito	Morador	S = 11.15676 W = 041.40464	102	5860 a 5862	20	Rádio (Lider e Regional FM e AM - Irecê, Brilhante FM - Morro do Chapéu)	Assentamento sem acesso à Internet e celular só tem sinal com antena.
23/06/2015	JOA A03	João Dourado/BA	Residência	Povoado Lagoa do Meio (Quilombo)	Povoado Lagoa do Meio (Quilombo)	(74) 9940-5715	Luzinete Mendes Batista	Presidente da Associação de Moradores	S = 11.15652 W = 041.43831	103	5863 a 5867	20	Rádio (Brilhante FM - Morro do Chapéu)	Este remanescente quilombola não possui ponto de convergência. O cartaz foi afixado na residência da presidente da associação. A comunidade aguarda o retorno do Programa Minha Casa Minha Vida (há três anos cadastrada sem nenhuma ação realizada até o momento). Segundo informou, os quilombolas não se sentem representados pelo poder público municipal e sentem falta de um Conselho em João Dourado. São 17 quilombos neste município. Localidade sem acesso à internet.
23/06/2015	JOA A04	João Dourado/BA	Residência	Povoado Angicão (Quilombo)	Povoado Angicão (Quilombola)	(74) 9957-2304 (Pres.) / 9946-4958 (esp. Pres.)	Luciana Laurindo da Silva	Esposa do presidente da associação de moradores	S = 11.07985 W = 041.39940	104	xxxxxxx	20	Rádio (Brilhante FM - Morro do Chapéu e Lider FM - Irecê)	Remanescente quilombola sem acesso à Internet e sem sinal de celular. Comunidade possui gruta ao lado do povoado: Gruta da Igrejinha ou Gruta do Anjicão, um dos pontos turísticos do município.
24/06/2015	MOR A05	Morro do Chapéu/BA	Residência	Povoado Gruta dos Brejões (Quilombo)	Povoado Gruta dos Brejões (Quilombo)	(74) 3672-1800 (Orelhão)	Luís Alves dos Santos (Luís 10)	Presidente da associação de moradores	Z: 24 L0234109 Y 08781581 (GPS Daniel)	93 (GPS Daniel)	5871 a 5878	20	Rádio (Regional FM e AM - Irecê)	Este quilombo não tem acesso à Internet nem sinal de celular. Situado ao lado da Gruta dos Brejões, um dos principais pontos turísticos do município, possui pinturas rupéstrs no território.
24/06/2015	MOR 04	Morro do Chapéu/BA	Bar do povoado	Povoado Mulungu (Quilombo)	Povoado Mulungu (Quilombo)	(74) 9976-5162	Edvaldo Sena Santos	Presidente da associação de moradores e proprietário do bar.	S = 11.03551 W = 041.34699	105	5880 a 5883	20	Rádio (Brilhante FM - Morro do Chapéu e Lider FM - Irecê)	Este quilombo reivindica investimentos para implantação da energia elétrica e seus representantes questionaram sobre benefícios da instalação da LT para a comunidade local. Também relataram a falta de manutenção das estradas de acesso à localidade. Este quilombo está ainda com o certificado pendente, aguardando definição. Já receberam visita da representante da Fundação Palmares (Soninha). Comunidade sem luz elétrica nem acesso à internet. Uma LT da Chesf passa perto deste quilombo.
25/06/2015	CEA 06	Central/BA	Bar Novo Horizonte	Povoado Larginha	Povoado Larginha	(74) 9963-4463	Irani Silva Fraga	Moradora	S = 11.100605 W = 042.13895	106	5884 a 5886	20	Rádio (Central FM)	Povoado à margem da BA 052. O cartaz foi afixado no bar que fica à beira da rodovia, no principal acesso dos moradores.
25/06/2015	CEA A01	Central/BA	Residência	Povoado Larginha 2	Povoado Larginha 2		José Francisco Silva	Morador	S = 11.09792 W = 042.15117	108	5887 e 5888	20	Rádio (Central FM)	Povoado à margem da BA 052, sem ponto de convergência. O cartaz foi afixado em um imóvel na entrada do povoado, onde, segundo os moradores, é o melhor lugar para a visualização por ser uma passagem obrigatória para todos que entram ou saem da localidade.





## Planilha de visitas

Data	Ponto	Município	Ponto de convergência	Local	Endereço	Telefone	Pessoa Contatada	Relação com o ponto de convergência	Cordenadas GPS	Ponto	Númeração das fotos	Material distribuído	Principal meio de informação	Observações
25/06/2015	ITA 01	Itaguaçu da Bahia/BA	Acampamento evangélico	Acampamento Presbiteriano	Povoado Barreiro	(74) 9991-6620	Ivoneide Pires de Oliveira Santos	Funcionária /moradora	S = 11.20204 W = 042.35682	109	5881 a 5884	5	Televisão	Este é um dos três acampamentos evangélicos existentes na área do Povoado Barreiros, que é também um quilombo. Os outros dois acampamentos pertencem às igrejas Assembléia de Deus e Adventista do Sétimo Dia. Segundo relatado, a área foi doada por um empresário às igrejas, mas todas as alterações realizadas no local precisam ter a autorização dos representantes quilombolas. Por ser uma área de baixada, o sinal de rádio não chega e celular só com antena.
25/06/2015	ITA A 01	Itaguaçu da Bahia/BA	Barraca Bom Preço	Povoado Alegre (Quilombo)	Povoado Alegre (Quilombo)	(74) 3874-0005	Osvaldo Ferreira dos Santos	Morador	S = 11.15592 W = 042.56239	110	5895 e 5896	20	Rádio (Líder FM - Irecê)	Este remanescente quilombola está situado dentro do território do Quilombo Barreiros e foi incluído por estar na área de influência da LT.
25/06/2015	ITA A 02	Itaguaçu da Bahia/BA	Bar do Genário	Distrito Barreiro (Quilombo)	Distrito Barreiro (Quilombo)	(74) 3604-1005	Genário Pereira Gomes	Proprietário	S = 11.12054 W = 042.35807	111	5897 a 5900	20	Rádio (Líder FM - Irecê)	Este remanescente quilombola está situação dentro do território do Quilombo Barreiros. Em suas terras está a nascente do Rio Verde. Foi incluído por estar na área de influência da LT.
25/06/2015	CEN 05	Central/BA	Residência	Associação Novo Esplendor	Assentamento rural	(74) 9905-58952	Antônia Maria de Souza	Moradora	S = 11.11001 W = 042.16442	112	5901 a 5903	20	Rádio (Líder FM - Irecê)	Os moradores desse assentamento fizeram questão de esclarecer que não se trata de assentamento do INCRA, segundo explicaram, cada um comprou e paga pela terra. Foi incluído pela proximidade com a área de influência do empreendimento.
25/06/2015	CEN 03	Central/BA	Bar da Sueli	Povoado Caruá (Quilombo)	Povoado Caruá (Quilombo)	(74) 9966-9107	Suely Ferreira da Cruz	Proprietária	S = 11.13084 W = 042.10836	113	5903 a 5905	20	Rádio (101. News Caraibas FM) - Site Central Notícias, Facebook	Neste quilombo os moradores se mostraram bem informados sobre as funções de uma LT e acreditam que este empreendimento trará benefícios para a região.
26/06/2015	SAO 01	São Gabriel/BA	Bar do Galeguinho	Povoado Carozal (Quilombo)	Povoado Carozal (Quilombo)	(74) 9929-4522 (Claudete)	Cheirtia Ferreira de Souza	Moradora	S = xxxxxxxxx W = xxxxxxxxx	XXX	1210 a 1213	20	Rádio (Líder FM - Irecê), Televisão e Facebook	Neste quilombo existem duas entidades representativas: Associação dos Pequenos Agricultores (presidente, Sr Ademir), a mais antiga, que se reúne no segundo domingo do mês; e a Associação ds Pequenos Produtores. Neste quilombo celular somente por antena.
26/06/2015	SAO A01	São Gabriel/BA	Mercado Menor Preço	Distrito de Gameleira	Distrito de Gameleira	(74) 9979-1961	Maristela dos Reis Silva	Proprietária	S = 11.06811 W = 041.69038	114 / 115	1214 a 1217 / 1218 a 1221	40	Rádio (Líder e Caraíba FM - Irecê), celular.	Um segundo cartaz foi afixado na Unidade de Saúde Familiar (USF) Antônio Mateus Amorim, por ser um pólo de referência para os povoados vizinhos que estão na área da LT.
26/06/2015	SAO A02	São Gabriel/BA	Mercado Tulipa do Percal	Povoado Lagoinha (Quilombo)	Povoado Lagoinha (Quilombo)	(74) 9940-2051	Expedito Nogueira Neto	Proprietário	S = 11.06518 W = 041.64381	116	1222 a 1224	15	Rádio (Caraíba FM - Irecê), Watsapp e Facebook	Este quilombo tem aproximadamente 300 famílias e uma estrutura com pequeno comércio, escola e unidade de saúde. É referência para outros povoados que estão no buffer do empreendimento.
26/06/2015	SAO 03	São Gabriel/BA		Povoado Boqueirão do Ezequiel	Povoado Boqueirão do Ezequiel		Não quiserem informar	Moradores	S = 10.97839 W = 041.64413	117	1225	15	Rádio (Líder FM - Irecê) e celular	Povoado sem ponto de convergência. Foi realizada comunicação face a face com quatro moradores. Os moradores não quiseram se identificar, embora tenham ouvido as informações com atenção e curiosidade. Este povoado não tem acesso à internet.



## Planilha de visitas

Data	Ponto	Município	Ponto de convergência	Local	Endereço	Telefone	Pessoa Contatada	Relação com o ponto de convergência	Cordenadas GPS	Ponto	Númeração das fotos	Material distribuído	Principal meio de informação	Observações
26/06/2015	SAO 02	São Gabriel/BA	Residência	Povoado Boqueirão da Guilhermina	Povoado Boqueirão da Guilhermina		Teodoro Almeida Ribeiro	Morador	S = 10.98040 W = 041.66166	118	1226 e 1227	5	Rádio (Líder FM - Irecê) e celular	Este povoado não tem um ponto de convergência. O cartaz foi afixado em uma residência vazia próximo ao bebedouro, por orientação do morador contatado. Apesar do número bem maior de imóveis, segundo informado, atualmente em torno de dez famílias apenas residem no local.
26/06/2015	SAO A03	São Gabriel/BA	Bar do Joacy	Povoado Boqueirão dos Carlos (Quilombo)	Povoado Boqueirão dos Carlos (Quilombo)	(74) 3602-7030	Francisco Pereira Souza	Morador	S = 10.94022 W = 041.65234	119	1228 a 1232	20	Rádio (Líder FM - Irecê e Jacobina FM)	Neste povoado não há sinal de Internet nem celular. Alguns moradores disseram não saber que residem em um quilombo.
26/06/2015	SAO 05	São Gabriel/BA	Bar da Amizade	Povoado Jaguaraci	Povoado Jaguaraci		Ivan Alecrim de Souza	Proprietário	S = 10.90392 W = 041.56907	120	1233 a 1236	15	Rádio (Regional FM e AM - Irecê)	Este povoado não tem sinal de celular.
27/06/2015	CEN A00	Central/BA	Posto Central (combustível)	Sede do município	Entrada da cidade				S = 11.13562 W = 042.11138	121	1237	3		Cartaz afixado no posto de gasolina na entrada da área urbana do município.
27/06/2015	CEN A02	Central/BA	Residência	Povoado Floresta II (Quilombo)	Povoado Floresta II (Quilombo)		Adriana Santana de Alcântara Oliveira	Moradora	S = 11.17761 W = 042.15837	122	1238 e 1239	10	Rádio (101 FM - Presidente Dutra), celular e redes sociais.	Segundo informado, neste quilombo há registro de pintura rupéstre na Serra do Boqueirão. Não há luz elétrica neste quilombo, que depende de caminhões pipa para o abastecimento de água.
27/06/2015	CEN 01	Central/BA	Mercadinho Apolo	Povoado Vereda (Quilombo)	Povoado Vereda (Quilombo)	(74) 3655-1117	José Kenedy	Filho do proprietário	S = 11.16249 W = 042.22093	123	1240 a 1242	10	Rádio (Central FM)	Este quilombo concentra serviços de saúde e educação, além de comércio para os povoados vizinhos.
27/06/2015	CEN A03	Central/BA	Residência	Povoado Gavião	Povoado Gavião	(74) 0083-1291	Belarmino Nascimento de Jesus	Morador / Presidente da associação de moradores	S = 11.15570 W = 042.23323	124	1243 a 1245	10	Rádio (Líder FM - Irecê) e celular	Povoado sem ponto de convergência. Realizada comunicação face a face com presidente da associação de moradores. Cartaz afixado na casa do presidente.
27/06/2015	CEN DIAG08	Central/BA	Mercadinho São José	Povoado Maxixe	Povoado Maxixe		Maria Cristina de Abreu Correia	Proprietária	S = 11.07899 W = 042.13305	125	1246	8	Rádio (Líder FM - Irecê), Internet e celular	
27/06/2015	CEN A04	Central/BA	Bar Cultural de São João de Arcênio	Povoado São João de Arcênio	Povoado São João de Arcênio	(74) 9946-8652	Erinaldo de Souza	Proprietário	S = 11.08783 W = 042.10682	126	1247	8	Rádio (Líder FM - Irecê) e celular	Neste povoado há grupo de Reisado que, segundo informado tem atuação nas manifestações culturais da região, com a apresentações em outros povoados.
27/06/2015	CEN 07	Central/BA	Igreja Católica	Povoado São João do Zé de Preta (Quilombo)	Povoado São João do Zé de Preta (Quilombo)		Eliodoro Bispo da Cruz	Morador e tio da presidente da associação de moradores	S = 11.08914 W = 042.07566	127	1251 a 1255	8	Rádio (Líder FM - Irecê) e celular	Comunicação face a face realizada na residência do morador. Material informativo deixado na casa da presidente da associação e cartaz afixado na porta da Igreja Católica do povoado.
27/06/2015	CEN A05	Central/BA	Igreja Católica	Povoado Capoeira da Serra (Quilombo)	Povoado Capoeira da Serra (Quilombo)	(74) 8105-0699	Zizete do Carmo Santos	Moradora e secretária da associação de moradores	S = 11.05876 W = 042.07308	128	1256 a 1259	8	Rádio (Central FM - Central e Líder FM - Irecê), televisão e celular	Comunicação face a face realizada na residência da moradora e secretária da associação e também com o presidente da associação. Cartaz afixado na porta da igreja Católica.
27/06/2015	JUS 02	Jussara/BA	Bar do Louro	Povoado Alto Bonito	Povoado Alto Bonito		Iraci Muniz	Esposa do proprietário	S = 11.07629 W = 042.03061	129	1260	8	Rádio (Líder FM - Irecê) e televisão	Este povoado não possui sinal de Internet.
27/06/2015	JUS 01	Jussara/BA	Mercadinho 2 Irmãos	Povoado do Elói	Povoado do Elói	(74) 8102-4599	João Pereira da Silva	Proprietário	S = 11.09125 W = 042.01358	130	1262 a 1265	8	Rádio (Líder FM - Irecê) e televisão	
27/06/2015	JUS 04	Jussara/BA	Mercado do Bernardes	Povoado Largo do Cruzeiro	Povoado Largo do Cruzeiro	(74) 9920-6713	Aline Carvalho dos Santos	Proprietária	S = 11.10580 W = 042.00681	131	1266 e 1267	8	Rádio (Líder FM - Irecê)	
27/06/2015	CEN 08	Central/BA	Layla Lanches	Povoado Largo dos Mendes	Povoado Largo dos Mendes		Maria Sheila Pereira da Silva	Proprietária	S = 11.10618 W = 042.02209	132	1268 e 1269	8	Rádio (Líder FM - Irecê)	



## Planilha de visitas

Data	Ponto	Município	Ponto de convergência	Local	Endereço	Telefone	Pessoa Contatada	Relação com o ponto de convergência	Cordenadas GPS	Ponto	Númeração das fotos	Material distribuído	Principal meio de informação	Observações
28/06/2015	GEN DIAG11	Gentio do Ouro/BA	Mercadinho Cardoso	Povoado Riacho do Cedro	Povoado Riacho do Cedro	(77) 9197-9772	Nilton Carlos Cardoso França	Proprietário	S = 11.67518 W = 042.61826	133	1270 a 1273	10	Rádio (Diamantina - Morro do Chapéu e Líder FM - Irecê), Internet (grupo Whatsapp), jornal da prefeitura (eventual)	Povoado com boa estrutura de comércio e serviços, funciona como referência para os povoados menores da redondeza. Celular somente por antena.
28/06/2015	GEN 11	Gentio do Ouro/BA	Residência	Povoado Silvério	Povoado Silvério		José Francisco de Souza Neto	Morador	S = 11.67611 W = 042.59435	134	1274	9	Rádio (Ipupiara FM)	Povoado sem ponto de convergência. Realizadas duas campanhas face a face nesta comunidade. Foram feitos questionamentos sobre indenização. A equipe de Comunicação esclareceu que este assunto será tratado diretamente com os proprietários pela equipe de fundiário. Cartaz afixado no portão da escola, por sugestão dos moradores e com a autorização do professor responsável pela unidade. Neste povoado o sinal de celular só chega por antena e não há sinal de Internet.
28/06/2015	GEN 14	Gentio do Ouro/BA	Bar do Gildo	Povoado Barreiro Preto (Quilombo)	Povoado Barreiro Preto (Quilombo)	(77) 9183-4516	Adriana Alves Souza	Presidente da associação de moradores	S = 11.70859 W = 042.59019	135	1278 a 1280	9	Rádio (Ipupiara FM - Ipupiara e 104,9 FM)	Neste quilombo o sinal de celular só chega por antena.
28/06/2015	BRO 05	Brotas de Macaúba/BA	Igreja católica	Povoado Boa Vista	Povoado Boa Vista		José Apolinário Nere	Morador	S = 12.25337 W = 042.33585	136	1281 a 1283	8	Televisão	Neste povoado não há sinal de celular nem Internet. Também não chega frequência de rádio.
28/06/2015	BRO 04	Brotas de Macaúba/BA	Residência	Povoado Papagaio	Povoado Papagaio		Claudionor Alves da Silva	Morador	S = 12.23477 W = 042.33338	137 / 138 (cartaz)	1284 a 1286	8	Rádio (Brilhante FM - Morro do Chapéu)	Povoado sem ponto de convergência. Cartaz afixado no portão da escola, por sugestão do morador. Não há sinal de celular.
28/06/2015	BRO 03	Brotas de Macaúba/BA	Residência	Povoado Mangabeira	Povoado Mangabeira		Maria Luzia Seles	Moradora e membro da associação de moradores	S = 12.20408 W = 042.36646	139	1287 e 1288	8	Telefone	Realizadas dois momentos de Comunicação face a face. Uma em frente a escola e outra em frente a associação de moradores. Cartaz afixado na sede da associação. Um dos moradores relatou que foi instalado marco em sua propriedade e gostaria de saber se era referente a este empreendimento. A equipe de Comunicação explicou que não tinha informações sobre estas marcações e sugeriu que o morador entrasse em contato com a empresa pelo telefone da Ouvidoria. Neste povoado não há sinal de celular nem chega frequência de rádio.
28/06/2015	BRO 02	Brotas de Macaúba/BA	Residência	Povoado Fundo Largo	Povoado Fundo Largo		Laurentino Donato Seles	Morador	S = 12.17122 W = 042.36211	140 / 141 (cartaz)	1290 e 1291	8	Rádio (Líder FM - Irecê e rádio de Bom Jesus da Lapa)	Povoado sem ponto de convergência. Realizada Comunicação face a face com um grupo de moradores. Cartaz afixado no portão da escola, por sugestão dos moradores. Não há sinal de celular.
28/06/2015	BRO 01	Brotas de Macaúba/BA	Residência	Povoado Santa Cruz	Povoado Santa Cruz		Manoel de Souza Seles	Morador	S = xxxxxxxxxx W = xxxxxxxxxx	142	xxxxxxx	8	Rádio (Macaúbas FM - Brotas de Macaúbas)	Povoado sem ponto de convergência. Realizada Comunicação face a face para um grupo de moradores. Não há energia elétrica neste povoado, que tem característica marcantes de remanescente quilombola, embora não tenha sido identificada nenhuma ação afirmativa neste sentido em curso. Cartaz afixado na residência do morador entrevistado.



## Planilha de visitas

Data	Ponto	Município	Ponto de convergência	Local	Endereço	Telefone	Pessoa Contatada	Relação com o ponto de convergência	Cordenadas GPS	Ponto	Númeração das fotos	Material distribuído	Principal meio de informação	Observações
29/06/2015	GEN A00	Gentio do Ouro/BA	Mercadinho São Francisco	Povoado São Francisco	Povoado São Francisco				S = xxxxxxxxxx W = xxxxxxxxxx	143	1294	2		Este povoado fica no acesso às localidades situadas no buffer do empreendimento. Cartaz afixado no ponto comercial à margem da estrada.
29/06/2015	IPU 04	Ipupiara/BA	Residência	Povoado Gavião	Povoado Gavião		Leonice Ramos Souza	Moradora	S = 11.82195 W = 042.46363	144	1295	10	Rádio (Ipupiara FM - Ipupiara)	Povoado sem ponto de convergência. Realizada Comunicação face a face. Não há sinal de celular.
29/06/2015	IPU 05	Ipupiara/BA	Bar do Ivan	Povoado Caiçara	Povoado Caiçara		Alessandro Rodrigues de Souza	Morador	S = 11.84514 W = 042.45305	145	1296	10	Rádio (Líder FM - Irecê)	Povoado com pontos de convergência (bares) fechados. Não há sinal de celular.
29/06/2015	IPU 08	Ipupiara/BA	Residência	Aglomerado Axuré	Aglomerado Axuré		João Neto Jesuíno Bastos	Morador	S = 11.95393 W = 042.44572	146	1299 a 1305	6	Rádio (Líder FM - Irecê)	Povoado sem ponto de convergência. Realizada Comunicação face a face. Muitas casas desse povoado estão fechadas, pois as famílias se mudaram por falta de escola para os filhos. Não há energia elétrica. Cartaz afixado no prédio da escola desativada.
29/06/2015	IPU 03	Ipupiara/BA	Residência	Povoado Chiquita	Povoado Chiquita		Jurandir Ribeiro dos Santos	Morador	S = 11.79725 W = 042.53509	147	1306 a 1309	10	Rádio (Líder FM - Irecê)	Povoado sem ponto de convergência. Cartaz afixado no prédio da escola abandonada. Celular somente com antena.
29/06/2015	IPU 02	Ipupiara/BA	Residência	Povoado Furados	Povoado Furados		Aparecida Ribeiro da Cunha Souza	Moradora	S = 11.78607 W = 042.54369	148	1319 a 1311	10	Rádio (Líder FM - Irecê e Ipupiara FM - Ipupiara)	Povoado sem ponto de convergência. Cartaz afixado no prédio da escola, que também é utilizado para reunião dos moradores. (Ponto 149).
29/06/2015	GEN 13	Gentio do Ouro/BA	Residência	Povoado Carranca	Povoado Carranca		Reinan Nunes de Souza	Morador	S = 11.74132 W = 042.53487	150	1312 a 1314	10	Rádio (Brilhante FM - Morro do Chapéu)	Povoado sem ponto de convergência. Celular somente com antena. Cartaz afixado na Igreja Católica do povoado.
29/06/2015	IPU 01	Ipupiara/BA	Residência	Povoado Traçadal	Povoado Traçadal		Andréa Nunes Ferreira	Moradora	S = 11.73891 W = 042.55986	151	1317	10	Rádio (Ipupiara FM)	Povoado sem ponto de convergência e também sem acesso a celular. Moradora pediu para não ser fotografada.
30/06/2015	JUS A01	Jussara/BA	Residência	Povoado Morro de Lúcia (Quilombo)	Povoado Morro de Lúcia (Quilombo)	(74) 9911-1611	Denicleia M. de Melo (Quequel)	Presidente da associação de moradores	S = xxxxxxxxxx W = xxxxxxxxxx	152	1318	2	Rádio (Líder FM - Irecê)	Este quilombo possui acesso à Internet.
30/06/2015	JUS A02	Jussara/BA	Residência	Povoado Sítio Novo (Quilombo)	Povoado Sítio Novo (Quilombo)	(74) 8123-7370	Genaro José de Oliveira	Presidente da associação de moradores	S = xxxxxxxxxx W = xxxxxxxxxx	153 / 154 / 155	1319 / 1323	25	Rádio (Líder FM - Irecê)	Cartaz afixado no clube do povoado. Comunicação face a face na residência do presidente da associação. Neste quilombo, Internet somente com antena.
30/06/2015	JUS 05 / JUS 06	Jussara/BA	Mercadinho Araújo	Povoado Mundo Novo	Povoado Mundo Novo		Rosilda Souza Santos	Proprietária	S = 11.08439 W = 041.97663	156	1324 / 1328	50	Rádio (Líder FM - Irecê)	Realizadas duas etapas de Comunicação neste povoado que se divide em Mundo Novo I e Mundo Novo II. Cartaz afixado no mercadinho do povoado e Comunicação face a face no segundo povoado. Foram deixados 25 exemplares do boletim informativo em cada uma das localidades.
30/06/2015	JUS A00	Jussara/BA	Auto Posto Jussara / Mercadinho & Açougue Barbosa	Sede do município					S = xxxxxxxxxx W = xxxxxxxxxx	157 / 158	1330 e 1331 / 1332 a 1334	50		A sede deste município fica próxima a área de influência do empreendimento, por isso foram realizados dois momentos de Comunicação e dois cartazes foram afixados em pontos estratégicos de circulação da população.
30/06/2015	JUS 08	Jussara/BA	Posto Nossa Senhora de Fátima / Supermercado Batista	Distrito de Recife	Distrito de Recife		Adrio Soares dos Santos	Proprietário do supermercado	S = xxxxxxxxxx W = xxxxxxxxxx	159 / 160	1335 e 1336 / 1337 a 1340	50	Rádio (Líder FM - Irecê) e celular	Com aproximadamente 4 mil habitantes, este é um dos maiores distritos da região e referência para os moradores dos povoados vizinhos, incluindo os que estão na área de influência da LT. Foram feitos dois momentos de Comunicação, com dois cartazes afixados e 25 unidades do informativo deixados em cada um dos estabelecimentos comerciais.





## Planilha de visitas

Data	Ponto	Município	Ponto de convergência	Local	Endereço	Telefone	Pessoa Contatada	Relação com o ponto de convergência	Cordenadas GPS	Ponto	Númeração das fotos	Material distribuído	Principal meio de informação	Observações
30/06/2015	JUS A03	Jussara/BA	Associação de moradores	Povoado Algodões (Quilombo)	Povoado Algodões (Quilombo)	(74) 8117-1993 (esposa)	Cristiano dos Reis	Irmão do presidente	S = 10,97481 W = 041.80701	161	1341 a 1345	30	Rádio (Líder FM e Reginal FM - Irecê)	Este quilombo não tem acesso à Internet.
<b>Total</b>														102



## **Apêndice 4 - Relatório Fotográfico**



2935-00-RCS-RL-0001-00

LT 500 kV Gilbués II - Ouroândia II  
Relatório de Atividades de Pré-comunicação



Foto 1 - Equipe de comunicação visita posto de saúde na área urbana de Monte Alegre do Piauí/PI e deixa material com Luciarina Pereira Alves.



Foto 2 - Cartaz afixado no mural de avisos do posto de saúde da área urbana de Monte Alegre do Piauí/PI.




Foto 3 - Material informativo disponibilizado na recepção do posto de saúde da área urbana de Monte Alegre do Piauí/PI.



Foto 4 - Afixação de cartaz no Bar da Denda no povoado DR Serrinha na área rural de Monte Alegre do Piauí/PI.



Foto 5 - Disponibilização do material informativo com proprietária de estabelecimento comercial no povoado DR Serrinha em Monte Alegre do Piauí/PI.



Foto 6 - Comunicação face a face com moradores do povoado Lagoa do Mato na área rural de Monte Alegre do Piauí/PI.



Foto 7 - Afixação de cartaz em estabelecimento comercial no povoado Lagoa do Mato na área rural de Monte Alegre do Piauí/PI.



Foto 8 - Disponibilização de material informativo no Bar do Bigode no distrito de Regalo em Monte Alegre do Piauí/PI.



Foto 9 - Cartaz afixado no Bar do Bigode no distrito de Regalo na área rural de Monte Alegre do Piauí/PI.



Foto 10 - Equipe de comunicação visita posto de saúde na área urbana de Parnaguá/PI e deixa material com o funcionário Odoedes Alves da Rocha.



Foto 11 - Cartaz afixado na fachada de posto de saúde na área urbana de Parnaguá/PI.



Foto 12 - Equipe de comunicação visita posto de saúde na área urbana de Júlio Borges/PI e deixa material com o funcionário José Abigail Ribeiro Ferreira.





Foto 13 - Cartaz afixado no posto de saúde da área urbana de Júlio Borges/PI.



Foto 14 - Equipe de comunicação visita estabelecimento de venda de gás no povoado Baixão dos Oliveiras na área rural de Buritirama/BA.



Foto 15 - Cartaz afixado em estabelecimento comercial de venda de gás no povoado Baixão dos Oliveiras em Buritirama/BA.



Foto 16 - Equipe de comunicação visita posto de saúde no povoado Poço da Jurema na área rural de Buritirama/BA e deixa material com o funcionário Uostes Carlos.



Foto 17 - Cartaz afixado no mural de avisos do posto de saúde do povoado Poço da Jurema na área rural de Buritirama/BA.



Foto 18 - Cartaz afixado no terminal rodoviário na área urbana de Buritirama/BA.



Foto 19 - Equipe de comunicação visita posto de saúde na área urbana de Buritirama/BA e deixa material com o funcionário Pedro Correia de Araújo Neto.



Foto 20 - Comunicação face a face com moradores do povoado Munduri na área rural de Buritirama/BA.



Foto 21 - Equipe de comunicação visita o Bar do Galego no povoado Munduri em Buritirama/BA e deixa material com Domingo Cordeiro das Chagas.



Foto 22 - Cartaz afixado no Bar do Galego no povoado Munduri na área rural de Buritirama/BA.



Foto 23 - Equipe de comunicação visita o Bar da Jussara no povoado Brejão na área rural de Buritirama/BA e deixa material com Joilson Borges Pinheiro.



Foto 24 - Equipe de comunicação visita o Bar do Luciano no povoado Buritizinho na área rural de Buritirama/BA e deixa material com Luciano de Jesus Moura.



2935-00-RCS-RL-0001-00

LT 500 kV Gilbués II - Ouroilândia II  
Relatório de Atividades de Pré-comunicação



Foto 25 - Cartaz afixado no Bar do Luciano do povoado Buritizinho em Buritirama/BA.



Foto 26 - Cartaz afixado em estabelecimento comercial no ponto de travessia de balsa sobre o rio São Francisco no município de Barra/BA.



Foto 27 - Equipe de comunicação visita o Bar do Dimas no povoado Pau d'Arco na área rural de Barra/ BA e deixa material com Francisco Xavier Pinto..



Foto 28 - Cartaz afixado na fachada do Bar do Dimas no povoado Pau d'Arco na área rural de Barra/ BA.



Foto 29 - Comunicação face a face com moradores do povoado Pau d'Arco na área rural de Barra/ BA.



Foto 30 - Equipe de comunicação visita o Francis Bar no povoado Lagoa da Onça na área rural de Barra/ BA e deixa material com Catarina.



Foto 31 - Afixação de cartaz no Francis Bar no povoado Lagoa da Onça em Barra/BA.



Foto 32 - Equipe de comunicação visita o Sambaibas's Bar no povoado Sambaíba na área rural de Barra/ BA e deixa material com Eloísio Mocaél.



Foto 33 - Afixação de cartaz no ponto de convergência social do Povoado Sambaibas em Barra/ BA



Foto 34 - Afixação de cartaz na Pousada e Restaurante da Marizete no povoado Brejo do Banguê na área rural de Barra/ BA.



Foto 35 - Equipe de comunicação visita a Pousada e Restaurante da Marizete no Brejo do Banguê em Barra/ BA e deixa material com Fernanda Ferreira dos Santos.



Foto 36 - Equipe de comunicação realiza comunicação face a face no Bar do Flávio no Brejo do Banguê em Barra/ BA.



2935-00-RCS-RL-0001-00

**LT 500 kV Gilbués II - Ouroândia II**  
*Relatório de Atividades de Pré-comunicação*



**Foto 37 - Cartaz afixado no Bar do Flávio no povoado do Brejo do Banguê em Barra/ BA.**



**Foto 38 - Equipe de comunicação visita o Mercadinho da vila de Olho d'Água em Barra/ BA e deixa material com Valdivino Ferreira dos Santos.**



**Foto 39 - Cartaz afixado no mercadinho da vila de Olho d'Água em Barra/ BA.**



**Foto 40 - Comunicação face a face com moradores do povoado Grota na área rural de Barra/ BA.**



**Foto 41 - Comunicação face a face com moradores do povoado Santeiro na área rural de Barra/ BA.**



**Foto 42 - Cartaz afixado no Bar dos Amigos no povoado Santeiro em Barra/ BA.**



Foto 43 - Equipe de comunicação visita o Bar Canto dos Pássaros no povoado Lagoa da Porta na área rural de Barra/ BA e deixa material com Antônio Marcos da Silva Vieira.



Foto 44 - Cartaz afixado no Bar Canto dos Pássaros no povoado Lagoa da Porta em Barra/ BA.



Foto 45 - Equipe de comunicação visita o Mercadinho Barra Tudo no povoado Brejo do Saco em Barra/ BA e deixa material com Reginaldo Neres Barbosa.



Foto 46 - Cartaz afixado no Mercadinho Barra Tudo no povoado Brejo do Saco em Barra/ BA.



Foto 47 - Comunicação face a face com moradores do povoado Brejo da Cachoeira em Barra/ BA.



Foto 48 - Equipe de comunicação visita estabelecimento comercial no povoado Brejo da Cachoeira em Barra/ BA e deixa material com Osvaldo Correia.



2935-00-RCS-RL-0001-00

LT 500 kV Gilbués II - Ourulândia II  
Relatório de Atividades de Pré-comunicação



Foto 49 - Equipe de comunicação visita morador responsável pelo Centro de Beneficiamento de Cana de Açúcar do povoado Brejo da Cachoeirinha em Barra/ BA e disponibiliza material informativo.



Foto 50 - Comunicação face a face com moradores do aglomerado rural Santa Rosa em Buritirama/ BA.



Foto 51 - Comunicação face a face com moradores do aglomerado rural Lagoa do Zé Pequeno em Buritirama/ BA.



Foto 52 - Afixação de cartaz em estabelecimento comercial no ponto de travessia de balsa sobre o Rio São Francisco no município de Xique-Xique/ BA.



Foto 53 - Equipe de comunicação visita o Bar do Gabizão no povoado de Pedrinha na área rural de Xique-Xique/ BA e deixa material com Eliseu Ribeiro de Novaes.



Foto 54 - Cartaz afixado no Bar do Gabizão no povoado Pedrinha em Xique-Xique/ BA.





Foto 55 - Comunicação face a face com morador do povoado Fazenda São Thiago na área rural de Xique-Xique/ BA.



Foto 56 - Comunicação face a face com morador do povoado Marruá 1 na área rural de Xique-Xique/ BA.



Foto 57 - Comunicação face a face com moradores do povoado Marruá 1 na área rural de Xique-Xique/ BA.



Foto 58 - Comunicação face a face com moradores do Povoado Marruá 2 na área rural de Xique-Xique/ BA.



Foto 59 - Comunicação face a face com moradores do aglomerado rural Água Branca de Baixo em Xique-Xique/ BA e material disponibilizado com Zenádio Rodrigues da Silva.



Foto 60 - Cartaz afixado em residência no aglomerado rural de Água Branca de Baixo em Xique-Xique/ BA.



2935-00-RCS-RL-0001-00

LT 500 kV Gilbués II - Ourolândia II  
Relatório de Atividades de Pré-comunicação



Foto 61 - Comunicação face a face com moradores do aglomerado rural Fazenda Garrote em Xique-Xique/ BA.



Foto 62 - Cartaz afixado no Posto de Combustíveis Papai Noel na área urbana de Barra/ BA.



Foto 63 - Comunicação face a face com moradores do povoado Mato Grosso em Gentio do Ouro/ BA.



Foto 64 - Cartaz afixado em residência do morador Edson Ferreira dos Santos no povoado Mato Grosso em Gentio do Ouro/ BA.



Foto 65 - Equipe de comunicação visita o Bar do Dázio no distrito de Gameleira do Assuruá em Gentio do Ouro/ BA e entrega material para Dázio Torres dos Santos.



Foto 66 - Afixação de cartaz no Bar do Dázio no distrito de Gameleira do Assuruá em Gentio do Ouro/ BA.



Foto 67 - Comunicação face a face com moradores do povoado Cotovelo em Gentio do Ouro/ BA.



Foto 68 - Cartaz afixado no Bar da Paz no povoado Cotovelo em Gentio do Ouro/ BA.



Foto 69 - Cartaz afixado no Mercadinho 2 Irmãos no povoado de Itajabaquara em Gentio do Ouro/ BA.



Foto 70 - Equipe de comunicação visita o Bar 20 Vê no povoado de São Gonçalo em Gentio do Ouro/ BA e entrega material para Edneura Oliveira de Queiroz.



Foto 71 - Cartaz afixado no Bar 20 Vê no povoado São Gonçalo em Gentio do Ouro/ BA.



Foto 72 - Equipe de comunicação visita o Drink Bar no povoado de Cedro em Gentio do Ouro/ BA e entrega material para Ezequiel Alves Torres.



2935-00-RCS-RL-0001-00

LT 500 kV Gilbués II - Ourolândia II  
Relatório de Atividades de Pré-comunicação



Foto 73 - Cartaz afixado no Drink Bar no povoado Cedro em Gentio do Ouro/ BA.



Foto 74 - Cartaz afixado no posto de saúde do distrito de Utinga em Xique-Xique/ BA.



Foto 75 - Equipe de comunicação visita o Supermercado Capibaribe na vila Lagoa 33 em Ourolândia/ BA e entrega material para Marcos Antônio Costa Ribeiro.



Foto 76 - Cartaz afixado no Supermercado Capibaribe na vila Lagoa 33 em Ourolândia/ BA.



Foto 77 - Comunicação face a face com moradores do povoado Umburaninha em Morro do Chapéu/BA.



Foto 78 - Cartaz afixado no JLLZ Mercado no povoado de Umburaninha em Morro do Chapéu/ BA.



Foto 79 - Comunicação face a face com moradores do povoado Olhos d'Água em Morro do Chapéu/ BA.



Foto 80 - Cartaz afixado no Bar do Eda no povoado Olhos d'Água em Morro do Chapéu/ BA.



Foto 81 - Equipe de comunicação visita o Bar do Dinda no povoado de São Rafael em Morro do Chapéu/ BA e entrega material para Vilson Silva de Oliveira



Foto 82 - Cartaz afixado no Bar do Dinda no povoado de São Rafael em Morro do Chapéu/ BA.



Foto 83 - Equipe de comunicação visita o Mercado Nova América no bairro Nova América na área urbana de América Dourada/ BA e entrega material a Iraína Macena da Silva.



Foto 84 - Cartaz afixado no Mercado Nova América no bairro Nova América na área urbana de América Dourada/ BA.



2935-00-RCS-RL-0001-00

LT 500 kV Gilbués II - Ouroilândia II  
Relatório de Atividades de Pré-comunicação



Foto 85 - Cartaz afixado no Comercial Borges na área urbana de América Dourada/ BA.



Foto 86 - Equipe de comunicação visita o Comercial Borges na área urbana de América Dourada/ BA e entrega material para Marinalva Calado Borges.



Foto 87 - Equipe de comunicação visita o Quilombo Velame em Morro do Chapéu/ BA e entrega material para o presidente da associação Moisés Bernardo de Brito.



Foto 88 - Cartaz afixado no Bar de Negro no Quilombo Velame em Morro do Chapéu/ BA.



Foto 89 - Equipe de comunicação visita o Quilombo de Ouricuri II em Morro do Chapéu/ BA e entrega material para a presidente da associação Marinês Calado Miranda.



Foto 90 - Cartaz afixado na igreja católica do Quilombo Ouricuri II em Morro do Chapéu/ BA.



Foto 91 - Cartaz afixado no Mercadinho Popular no Quilombo Queimada Nova em Morro do Chapéu/ BA.



Foto 92 - Equipe de comunicação visita o Mercadinho Popular no Quilombo Queimada Nova em Morro do Chapéu/ BA e entrega material para Neurides Brito de Matos.



Foto 93 - Equipe de comunicação visita o Projeto de Assentamento Recreio em Morro do Chapéu/ BA e realiza face a face com moradores.



Foto 94 - artaz afixado em residência no PA Recreio em Morro do Chapéu/ BA.



Foto 95 - Equipe de comunicação visita o Quilombo do Tareco em Morro do Chapéu/ BA e deixa material com Luciano Almeida dos Santos.



Foto 96 - Cartaz afixado no Mercadinho Santos no Quilombo do Tareco em Morro do Chapéu/ BA.





Foto 97 - Equipe de comunicação visita Quilombo da Lapinha em América Dourada/ BA e deixa material com Jairo Marques das Neves no Bar do Peixe.



Foto 98 - Equipe de comunicação visita o Quilombo Canabrava em América Dourada/ BA e deixa material com Célio Bispo Soares no Quiosque do Célio.



Foto 99 - Cartaz afixado no Quiosque do Célio no Quilombo Canabrava em América Dourada/ BA.



Foto 100 - Equipe de comunicação visita o Quilombo Boa Vista em América Dourada e deixa material no Bar do Binha com Sirlene Marques Oliveira.



Foto 101 - Cartaz afixado no Bar do Binha no Quilombo Boa Vista em América Dourada/ BA.



Foto 102 - Cartaz afixado no Esporte Bar no povoado de Maximínio em América Dourada/ BA.



Foto 103 - Face a face com moradores do povoado Maximínio em América Dourada/ BA.



Foto 104 - Equipe de comunicação visita o Bar da União no povoado Félix em América Dourada/ BA e deixa material com Marcos dos Santos Almeida.



Foto 105 - Cartaz afixado no Bar da União no povoado Félix em América Dourada/ BA.



Foto 106 - Equipe de comunicação visita Bar do Neiton no povoado Félix em América Dourada/ BA e afixa cartaz no estabelecimento.



Foto 107 - Equipe de comunicação visita Quilombo da Barriguda em América Dourada/ BA e deixa material com presidente da associação Minelvino João da Silva.



Foto 108 - Cartaz afixado na residência do presidente da associação do Quilombo de Barriguda em América Dourada/ BA.



2935-00-RCS-RL-0001-00

LT 500 kV Gilbués II - Ourolândia II  
Relatório de Atividades de Pré-comunicação



Foto 109 - Equipe de comunicação visita Club Pollus Fest no distrito de Soares em América Dourada/ BA e deixa material com Vilma da Silva Santos.



Foto 110 - Cartaz afixado no estabelecimento comercial Club Pollus Fest no distrito de Soares em América Dourada/ BA.



Foto 111 - Cartaz afixado em posto de gasolina no distrito de Soares em América Dourada/ BA.



Foto 112 - Equipe de comunicação visita o Quilombo Lagoa Verde em América Dourada/BA e deixa material com presidente da associação Erenilson Costa Viana.



Foto 113 - Cartaz afixado na residência do presidente da associação do Quilombo de Lagoa Verde em América Dourada/ BA.



Foto 114 - Cartaz afixado na sede da associação do Quilombo de Lagoa Verde em América Dourada/ BA.



Foto 115 - Cartaz afixado no Auto Posto Souza II na área urbana de Cafarnaum/ BA.



Foto 116 - Cartaz afixado no Auto Posto Cafarnaum na área urbana de Cafarnaum/ BA.



Foto 117 - Comunicação face a face com moradores às margens da BA 052 no km 301 em Morro do Chapéu próximo ao ponto previsto para travessia da LT.



Foto 118 - Cartaz afixado no Quiosque Raio de Sol na BA 052 km 301 em Morro do Chapéu/ BA próximo ao ponto previsto para travessia da LT.



Foto 119 - Comunicação face a face com morador Antônio José da Silva no Quilombo Alegre em América Dourada/ BA.



Foto 120 - Cartaz afixado no Bar do Tonhão no Quilombo Alegre em América Dourada/ BA.



2935-00-RCS-RL-0001-00

LT 500 kV Gilbués II - Ouroilândia II  
Relatório de Atividades de Pré-comunicação



Foto 121 - Equipe de comunicação visita Quilombo Alegre em América Dourada/ CE e deixa material com o presidente da associação Antônio Expedito da Silva.



Foto 122 - Cartaz afixado em estabelecimento comercial do Quilombo Alegre em América Dourada/ BA.



Foto 123 - Equipe de comunicação visita o Quilombo Queimada dos Beneditos em América Dourada/ BA e deixa material com João Pereira Neto.



Foto 124 - Cartaz afixado no Bar de João no Quilombo Queimada dos Beneditos em América Dourada/ BA.



Foto 125 - Equipe realiza comunicação face a face no povoado Terra Nova em América Dourada/ BA e deixa material com Edvaldo Góes.



Foto 126 - Equipe de comunicação visita o aglomerado rural de Garapa em Morro do Chapéu/ BA e deixa material com Sivaldo Santana de Souza.



Foto 127 - Equipe de comunicação visita o Quilombo Garapa em Morro do Chapéu/ BA e deixa material com a presidente da associação Maria José Mendonça de Miranda.



Foto 128 - Cartaz afixado no Auto Posto Atlântico no distrito de Soares em América Dourada/ BA.



Foto 129 - Comunicação face a face com moradores do povoado Sertão Bonito em João Dourado/ BA



Foto 130 - Cartaz afixado no Bar do Zé Baixinho no povoado de Sertão Bonito em João Dourado/ BA.



Foto 131 - Comunicação face a face com moradores do aglomerado rural Fazenda Nova em João Dourado/ BA.



Foto 132 - Equipe de comunicação visita o Bar Familiar no povoado de Mata do Milho em João Dourado/ BA e deixa material com Lorivaldo Alves Barbosa.



2935-00-RCS-RL-0001-00

LT 500 kV Gilbués II - Ourolândia II  
Relatório de Atividades de Pré-comunicação



Foto 133 - Cartaz afixado no Bar Familiar no povoado de Mata do Milho em João Dourado/ BA.



Foto 134 - Cartaz afixado no Comercial Lima no povoado de Mata do Milho em João Dourado/ BA.



Foto 135 - Comunicação face a face com moradores do Quilombo Serra Azul em João Dourado/ BA.



Foto 136 - Cartaz afixado em residência do Quilombo Serra Azul em João Dourado/ BA.



Foto 137 - Equipe de comunicação visita o Quilombo Lagoa do Meio em João Dourado/ BA e deixa material com a presidente Luzinete Mendes Batista.



Foto 138 - Cartaz afixado na residência da presidente da associação do Quilombo Lagoa do Meio em João Dourado/ BA.



Foto 139 - Equipe de comunicação visita o Quilombo Angicão em João Dourado/ BA e deixa material com a esposa do presidente da associação Lucianda Laurindo da Silva.



Foto 140 - Cartaz afixado em estabelecimento comercial no Quilombo Angicão em João Dourado/ BA.



Foto 141 - Equipe de comunicação visita o Quilombo Gruta dos Brejões em Morro do Chapéu/ BA e deixa material com o presidente da associação Luis Alves dos Santos.



Foto 142 - Cartaz afixado em estabelecimento comercial no Quilombo Gruta dos Brejões em Morro do Chapéu/ BA.



Foto 143 - Equipe de comunicação visita o Quilombo Mulungu em Morro do Chapéu/ BA e deixa material com o presidente da associação Edvaldo Senas Santos.



Foto 144 - Cartaz afixado em estabelecimento comercial no Quilombo Mulungu em Morro do Chapéu/ BA.



2935-00-RCS-RL-0001-00

LT 500 kV Gilbués II - Ouroilândia II  
Relatório de Atividades de Pré-comunicação



Foto 145 - Equipe de comunicação visita o povoado Larguinha I em Central /BA e deixa material com Irani Silva Braga.



Foto 146 - Cartaz afixado no Bar Novo Horizonte no povoado de Larguinha I em Central/ BA.



Foto 147 - Equipe realiza comunicação face a face com moradores do povoado Larguinha 2 em Central/ BA e deixa material com José Francisco Silva.



Foto 148 - Cartaz afixado no povoado de Larguinha 2 em Central/ BA.



Foto 149 - Equipe de comunicação visita o Acampamento Presbiteriano em Itaguaçu da Bahia/ BA e deixa material com Ivoneide Pires de Oliveira Santos.



Foto 150 - Equipe de comunicação visita o Quilombo Alegre em Itaguaçu da Bahia/ BA e deixa material com Osvaldo Ferreira dos Santos.



Foto 151 - Cartaz afixado na Barraca Bom Preço no Quilombo Alegre em Itaguaçu da Bahia/ BA.



Foto 152 - Equipe de comunicação visita o quilombo no distrito de Barreiros em Itaguaçu da Bahia/ BA e deixa material com Genário P. Gomes.



Foto 153 - Cartaz afixado no Bar do Genário no Quilombo de Barreiros em Itaguaçu da Bahia/ BA.



Foto 154 - Equipe de comunicação visita o assentamento Novo Esplendor em Central/ BA e deixa o material com Antônio Maria de Souza.



Foto 155 - Cartaz afixado em estabelecimento comercial no assentamento Novo Esplendor em Central/ BA.



Foto 156 - Equipe de comunicação visita o povoado Caruá em Central/ BA e deixa o material com Sueli Ferreira da Cruz.





Foto 157 - Cartaz afixado no Bar da Sueli no povoado de Caruá em Central/ BA.



Foto 158 - Equipe de comunicação visita o Quilombo Caraozal em São Gabriel/ BA e deixa material com Cheirlia Ferreira de Souza.



Foto 159 - Cartaz afixado no Bar do Galeguinho no Quilombo Caraozal em São Gabriel/ BA.



Foto 160 - Cartaz afixado no Mercado Menor Preço no distrito de Gameleira em São Gabriel/ BA.



Foto 161 - Equipe de comunicação disponibiliza material informativo no Mercado Menor Preço no distrito de Gameleira em São Gabriel/ BA.



Foto 162 - Cartaz afixado na USF Antônio Mateus Amorim no distrito de Gameleira em São Gabriel/ BA.



Foto 163 - Comunicação face a face no Quilombo Lagoinha em São Gabriel/ BA.



Foto 164 - Cartaz afixado no mercado Tulipa do Pencai no Quilombo Lagoinha em São Gabriel/ BA.



Foto 165 - Comunicação face a face com moradores do povoado Boqueirão do Ezequiel em São Gabriel/ BA.



Foto 166 - Equipe de comunicação visita o povoado Boqueirão da Guilhermina em São Gabriel/ BA e deixa material com Teodoro Almeida Ribeiro.



Foto 167 - Cartaz afixado em residência no povoado Boqueirão da Guilhermina em São Gabriel/ BA.



Foto 168 - Comunicação face a face com moradores do Quilombo Boqueirão dos Carlos em São Gabriel/ BA.



2935-00-RCS-RL-0001-00

LT 500 kV Gilbués II - Ourolândia II  
Relatório de Atividades de Pré-comunicação




Foto 169 - Cartaz afixado no Bar do Joacir no Quilombo Boqueirão dos Carlos em São Gabriel/ BA.



Foto 170 - Equipe de comunicação visita o povoado Jaguaraci em São Gabriel/ BA e deixa material com Ivan Alecrim de Souza.



Foto 171 - Cartaz afixado no Bar da Amizade no povoado Jaguaraci em São Gabriel.



Foto 172 - Cartaz afixado no Posto de Combustíveis Central na área urbana de Central/ BA.



Foto 173 - Equipe de comunicação visita o Quilombo Floresta II em Central/ BA e deixa material com Adriana Santana de Alcântara Oliveira.



Foto 174 - Cartaz afixado em residência do Quilombo Floresta II em Central/BA.

LT 500 kV Gilbués II - Ourulândia II  
Relatório de Atividades de Pré-comunicação

2935-00-RCS-RL-0001-00



Foto 175 - Equipe de comunicação visita o Quilombo Vereda em Central/ BA e deixa material com José Kenedy.



Foto 176 - Cartaz afixado no Mercadinho Apolo no Quilombo Vereda em Central/ BA.



Foto 177 - Equipe de comunicação visita o povoado Gavião em Central/ BA e deixa material com o presidente da associação Belarmino Nascimento de Jesus.



Foto 178 - Cartaz afixado na casa do presidente da associação do povoado Gavião em Central/ BA.



Foto 179 - Equipe de comunicação visita o Mercadinho São José no povoado Maxixe em Central/ BA e deixa material com Maria Cristina de Abreu Correa.



Foto 180 - Equipe de comunicação visita o povoado São João de Arcênio em Central/ BA e deixa material com Erenaldo de Souza.





Foto 181 - Cartaz afixado no Bar Cultural de São João de Arcênio em Central/ BA.



Foto 182 - Equipe de comunicação visita o Quilombo São João do Zé de Preta em Central/ BA e deixa material com Eliodoro Bispo da Cruz.



Foto 183 - Cartaz afixado na igreja católica do Quilombo de São João do Zé de Preta em Central/ BA.



Foto 184 - Equipe de comunicação visita o Quilombo Capoeira da Serra em Central/ BA e deixa material com Zizete do Carmo Santos.



Foto 185 - Cartaz afixado na igreja católica do Quilombo Capoeira da Serra em Central/ BA.



Foto 186 - Cartaz afixado no Bar de Lôro no povoado Alto Bonito em Jussara/ BA.



Foto 187 - Equipe realiza comunicação face a face no povoado Alto Bonito em Jussara/ BA e deixa material com Iraci Muniz.



Foto 188 - Equipe de comunicação visita o povoado Largo do Elói em Jussara/ BA e deixa material no Mercado 2 Irmãos.



Foto 189 - Cartaz afixado no Mercado 2 Irmãos no povoado Largo do Elói em Jussara/ BA.



Foto 190 - Equipe de comunicação visita o povoado Larga do Cruzeiro em Jussara/ BA e deixa material com Aline Carvalho dos Santos no Mercado Bernardes.



Foto 191 - Cartaz afixado no Mercado Bernardes no povoado Larga do Cruzeiro em Jussara/ BA.



Foto 192 - Equipe de comunicação visita o povoado Larga dos Mendes em Central/BA e disponibiliza material no Layon Lanches.



2935-00-RCS-RL-0001-00

LT 500 kV Gilbués II - Ourolândia II  
Relatório de Atividades de Pré-comunicação



Foto 193 - Cartaz afixado no Layon Lanches no povoado Larga dos Mendes em Central/ BA.



Foto 194 - Equipe de comunicação disponibiliza material no Mercadinho Cardoso no povoado Riacho do Cedro em Gentio do Ouro/ BA.



Foto 195 - Cartaz afixado no Mercadinho Cardoso no povoado Riacho do Cedro em Gentio do Ouro/ BA.



Foto 196 - Comunicação face a face com moradores do povoado Silvério em Gentio do Ouro/ BA.



Foto 197 - Cartaz afixado na escola do povoado Silvério em Gentio do Ouro/ BA.



Foto 198 - Equipe de comunicação visita o Quilombo Barreiro Preto em Gentio do Ouro/ BA e deixa material com a presidente Adriana Alves Souza.



Foto 199 - Cartaz afixado no Bar do Gildo no Quilombo Barreiro Preto em Gentio do Ouro/ BA.



Foto 200 - Equipe de comunicação visita o povoado Boa Vista em Brotas de Macaúbas/BA e deixa material com José Apolinário Nere.



Foto 201 - Cartaz afixado na igreja católica do povoado Boa Vista em Brotas de Macaúbas/ BA.



Foto 202 - Equipe de comunicação visita o povoado Papagaio em Brotas de Macaúbas/BA e deixa material com Claudionor Alves da Silva.



Foto 203 - Cartaz afixado na escola do povoado Papagaio em Brotas de Macaúbas/ BA.



Foto 204 - Comunicação face a face com moradores do povoado Mangabeira em Brotas de Macaúbas/ BA.



2935-00-RCS-RL-0001-00

LT 500 kV Gilbués II - Ouroândia II  
Relatório de Atividades de Pré-comunicação



Foto 205 - Comunicação face a face com moradores do povoado Mangabeira em Brotas de Macaúbas/ BA.



Foto 206 - Cartaz afixado na sede da associação do povoado Mangabeira em Brotas de Macaúbas/ BA.



Foto 207 - Equipe realiza comunicação face a face no povoado Fundo Largo em Brotas de Macaúbas/ BA e deixa material com Laurentino Donato Seles.



Foto 208 - Cartaz afixado na escola do povoado Fundo Largo em Brotas de Macaúbas/ BA.



Foto 209 - Equipe de comunicação visita o povoado Santa Cruz em Brotas de Macaúbas/BA e deixa material com Manoel de Souza Seles.



Foto 210 - Cartaz afixado em residência de morador do povoado Santa Cruz em Brotas de Macaúbas/ BA.



Foto 211 - Cartaz afixado no Mercadinho São Francisco no povoado São Francisco em Gentio do Ouro/ BA.



Foto 212 - Equipe de comunicação visita o povoado Gavião em Ipupiara/ BA e deixa material com Leonice Ramos Souza.



Foto 213 - Equipe de comunicação visita o povoado Caiçara em Ipupiara/ BA, afixa cartaz no Bar de Ivan e deixa material com Alessandro Rodriues de Souza.



Foto 214 - Equipe realiza comunicação face a face no aglomerado rural Axuré em Ipupiara/ BA e deixa material com João Neto Jesuíno Bastos.



Foto 215 - Cartaz afixado na escola do aglomerado Axuré em Ipupiara/ BA.



Foto 216 - Equipe realiza comunicação face a face no povoado Chiquita e deixa material com Jurandir Ribeiro dos Santos.



2935-00-RCS-RL-0001-00

LT 500 kV Gilbués II - Ouroândia II  
Relatório de Atividades de Pré-comunicação



Foto 217 - Equipe de comunicação visita o povoado Furados em Ipupiara/ BA e deixa material com Aparecida Ribeiro da Cunha Souza.



Foto 218 - Cartaz afixado na escola do povoado Furados em Ipupiara/ BA.



Foto 219 - Equipe realiza comunicação face a face no povoado Carranca em Gentio do Ouro/ BA e deixa material com Reinan Nunes de Souza.



Foto 220 - Cartaz afixado na igreja católica do povoado Carranca em Gentio do Ouro/ BA.




Foto 221 - Cartaz afixado no povoado Traçadal em Ipupiara/ BA.



Foto 222 - Equipe de comunicação visita o Quilombo Morro de Lúcia em Jussara/ BA e deixa material com apresidente da associação Deniclea Maria de Matos.



Foto 223 - Equipe de comunicação visita o Quilombo Sítio Novo em Jussara/BA e deixa material com presidente da associação Genaro José de Oliveira.



Foto 224 - Cartaz afixado na residência do presidente da associação do Quilombo Sítio Novo em Jussara/ BA.



Foto 225 - Cartaz afixado no clube recreativo do quilombo Sítio Novo em Jussara/ BA.



Foto 226 - Equipe de comunicação visita o povoado Mundo Novo em Jussara/ BA e deixa material com Rosilda Souza Santos no Mercadinho Araújo.



Foto 227 - Cartaz afixado no Mercadinho Araújo no povoado Mundo Novo em Jussara/ BA.



Foto 228 - Comunicação face a face com morador do povoado Mundo Novo 2 em Jussara/ BA.



2935-00-RCS-RL-0001-00

LT 500 kV Gilbués II - Ouroilândia II  
Relatório de Atividades de Pré-comunicação



Foto 229 - Cartaz afixado na lanchonete do Auto Posto Jussara na área urbana de Jussara/ BA.



Foto 230 - Cartazes afixados no Mercadinho & Açougue Barbosa na sede municipal de Jussara/ BA.



Foto 231 - Cartaz afixado no Posto N. S. de Fátima no distrito de Recife em Jussara/ BA.



Foto 232 - Material disponibilizado no Supermercado Batista no distrito de Recife em Jussara/ BA.



Foto 233 - Cartaz afixado no Supermercado Batista no distrito de Recife em Jussara/ BA.



Foto 234 - Equipe de comunicação visita o quilombo Algodões em Jussara/ BA e deixa material com Cristiano dos Reis.

LT 500 kV Gilbués II - Ourolândia II  
Relatório de Atividades de Pré-comunicação

2935-00-RCS-RL-0001-00



Foto 235 - Cartaz afixado na sede da associação do Quilombo Algodões em Jussara/ BA.

## **Apêndice 5 - Protocolo Poder Público**







JMM

Transmissora José Maria de  
Macedo de Eletricidade S.A.

CO-047/15

Rio de Janeiro, 14 de agosto de 2015

À

**Prefeitura Municipal de Xique - Xique**  
Estado da Bahia

Prezados Senhores,

A JMM - Transmissora José Maria de Macedo de Eletricidade S.A. informa que foi iniciado, junto ao Instituto Brasileiro do Meio Ambiente e dos Recursos Naturais Renováveis - IBAMA (órgão federal licenciador), o processo de licenciamento ambiental da Linha de Transmissão (LT) 500kV Gilbués II - Ouroilândia II e Subestações Associadas.


Para atendimento ao referido processo de licenciamento ambiental, serão realizados Estudos Técnicos e de Impacto Ambiental na área de inserção do empreendimento. Essas atividades serão realizadas por profissionais de diversas áreas - biólogos, cientistas sociais, geógrafos, engenheiros florestais, entre outros - que percorrerão a região prevista para instalação da LT. Além dos envolvidos com a elaboração dos estudos ambientais, técnicos responsáveis pelo trabalho de topografia e cadastro fundiário também estarão em atividade na região do empreendimento.

A Linha de Transmissão (LT) 500kV Gilbués II - Ouroilândia II pertence a Transmissora José Maria de Macedo de Eletricidade S.A (JMM), empresa do grupo CYMI Holding e foi adquirida no Leilão de Transmissão nº 007/2014, realizado em dezembro de 2014, promovido pela Agencia Nacional de Energia Elétrica - ANEEL. O traçado previsto para a implantação do empreendimento em questão atravessará 16 (dezesseis) municípios no Estado da Bahia: Buritirama, Mansidão, Barra, Xique - Xique, Gentio do Ouro, Ipujiara, Brotas de Macaúba, Itaguaçu da Bahia, Central, Jussara, São Gabriel, Morro do Chapéu, Ouroilândia, João Dourado, América Dourada e Cafarnaum e 5 (cinco) municípios no Estado do Piauí: Monte Alegre do Piauí, Gilbués, Riacho Frio, Parnaguá e Júlio Borges.

Encaminhamos, em anexo, o material informativo preparado para distribuição em campo informando à população sobre os estudos técnicos e ambientais realizados na região prevista para implantação da LT em questão.

Para mais informações sobre o projeto da Linha de Transmissão (LT) 500kV Gilbués II - Ouroilândia II, solicitamos que entre em contato pelo telefone 0800 729 2964 ou pelo endereço eletrônico [contato@cymimasa.com](mailto:contato@cymimasa.com).

Atenciosamente,

  
Isabela Antunes Mendes Monteiro  
Gerente de Meio Ambiente  
Contato: 0800-729-2964

OK, Recebido -  
02/08/2015  
Gerardo Freire Severo  
Sec. Meio Ambiente e Dos. Sustentável  
Doc. Nº 35/2013



JMM

Transmissora José Maria de  
Macedo de Eletricidade S.A.

Recebido,

31/08/2015

À

Edelto Costa  
Chefe de Gabinete

CO-052/15

Rio de Janeiro, 14 de agosto de 2015

**Prefeitura Municipal de Central**  
Estado da Bahia

Prezados Senhores,

A JMM - Transmissora José Maria de Macedo de Eletricidade S.A. informa que foi iniciado, junto ao Instituto Brasileiro do Meio Ambiente e dos Recursos Naturais Renováveis - IBAMA (órgão federal licenciador), o processo de licenciamento ambiental da Linha de Transmissão (LT) 500kV Gilbués II - Ourolândia II e Subestações Associadas.

Para atendimento ao referido processo de licenciamento ambiental, serão realizados Estudos Técnicos e de Impacto Ambiental na área de inserção do empreendimento. Essas atividades serão realizadas por profissionais de diversas áreas - biólogos, cientistas sociais, geógrafos, engenheiros florestais, entre outros - que percorrerão a região prevista para instalação da LT. Além dos envolvidos com a elaboração dos estudos ambientais, técnicos responsáveis pelo trabalho de topografia e cadastro fundiário também estarão em atividade na região do empreendimento.

A Linha de Transmissão (LT) 500kV Gilbués II - Ourolândia II pertence a Transmissora José Maria de Macedo de Eletricidade S.A (JMM), empresa do grupo CYMI Holding e foi adquirida no Leilão de Transmissão nº 007/2014, realizado em dezembro de 2014, promovido pela Agência Nacional de Energia Elétrica - ANEEL. O traçado previsto para a implantação do empreendimento em questão atravessará 16 (dezesesseis) municípios no Estado da Bahia: Buritirama, Mansidão, Barra, Xique - Xique, Gentio do Ouro, Ipuipara, Brotas de Macaúba, Itaguaçu da Bahia, Central, Jussara, São Gabriel, Morro do Chapéu, Ourolândia, João Dourado, América Dourada e Cafarnaum e 5 (cinco) municípios no Estado do Piauí: Monte Alegre do Piauí, Gilbués, Riacho Frio, Parnaguá e Júlio Borges.

Encaminhamos, em anexo, o material informativo preparado para distribuição em campo informando à população sobre os estudos técnicos e ambientais realizados na região prevista para implantação da LT em questão.

Para mais informações sobre o projeto da Linha de Transmissão (LT) 500kV Gilbués II - Ourolândia II, solicitamos que entre em contato pelo telefone 0800 729 2964 ou pelo endereço eletrônico [contato@cymimasa.com](mailto:contato@cymimasa.com).

Atenciosamente,

  
Isabela Antunes Mendes Monteiro  
Gerente de Meio Ambiente  
CPF 15773-020





JMM

Transmissora José Maria de  
Macedo de Eletricidade S.A.

CO-051/15

Rio de Janeiro, 14 de agosto de 2015

À

**Prefeitura Municipal de Itaguaçu da Bahia**  
Estado da Bahia

Prezados Senhores,

A JMM - Transmissora José Maria de Macedo de Eletricidade S.A. informa que foi iniciado, junto ao Instituto Brasileiro do Meio Ambiente e dos Recursos Naturais Renováveis - IBAMA (órgão federal licenciador), o processo de licenciamento ambiental da Linha de Transmissão (LT) 500kV Gilbués II - Ouroândia II e Subestações Associadas.


Para atendimento ao referido processo de licenciamento ambiental, serão realizados Estudos Técnicos e de Impacto Ambiental na área de inserção do empreendimento. Essas atividades serão realizadas por profissionais de diversas áreas - biólogos, cientistas sociais, geógrafos, engenheiros florestais, entre outros - que percorrerão a região prevista para instalação da LT. Além dos envolvidos com a elaboração dos estudos ambientais, técnicos responsáveis pelo trabalho de topografia e cadastro fundiário também estarão em atividade na região do empreendimento.

A Linha de Transmissão (LT) 500kV Gilbués II - Ouroândia II pertence a Transmissora José Maria de Macedo de Eletricidade S.A (JMM), empresa do grupo CYMI Holding e foi adquirida no Leilão de Transmissão nº 007/2014, realizado em dezembro de 2014, promovido pela Agencia Nacional de Energia Elétrica - ANEEL. O traçado previsto para a implantação do empreendimento em questão atravessará 16 (dezesesseis) municípios no Estado da Bahia: Buritirama, Mansidão, Barra, Xique - Xique, Gentio do Ouro, Ipupiara, Brotas de Macaúba, Itaguaçu da Bahia, Central, Jussara, São Gabriel, Morro do Chapéu, Ouroândia, João Dourado, América Dourada e Cafarnaum e 5 (cinco) municípios no Estado do Piauí: Monte Alegre do Piauí, Gilbués, Riacho Frio, Parnaguá e Júlio Borges.

Encaminhamos, em anexo, o material informativo preparado para distribuição em campo informando à população sobre os estudos técnicos e ambientais realizados na região prevista para implantação da LT em questão.

Para mais informações sobre o projeto da Linha de Transmissão (LT) 500kV Gilbués II - Ouroândia II, solicitamos que entre em contato pelo telefone 0800 729 2964 ou pelo endereço eletrônico [contato@cymimasa.com](mailto:contato@cymimasa.com).

Atenciosamente,

  
Isabela Antunes Mendes Monteiro  
Gerente de Meio Ambiente

*Recebido em  
31/08/2015  
[Handwritten Signature]  
SEC. ADMINISTRATIVAS*





JMM

Transmissora José Maria de  
Macedo de Eletricidade S.A.

CO-053/15

Rio de Janeiro, 14 de agosto de 2015

À

**Prefeitura Municipal de Jussara**  
Estado da Bahia

Prezados Senhores,

A JMM - Transmissora José Maria de Macedo de Eletricidade S.A. informa que foi iniciado, junto ao Instituto Brasileiro do Meio Ambiente e dos Recursos Naturais Renováveis - IBAMA (órgão federal licenciador), o processo de licenciamento ambiental da Linha de Transmissão (LT) 500kV Gilbués II - Orolândia II e Subestações Associadas.


Para atendimento ao referido processo de licenciamento ambiental, serão realizados Estudos Técnicos e de Impacto Ambiental na área de inserção do empreendimento. Essas atividades serão realizadas por profissionais de diversas áreas - biólogos, cientistas sociais, geógrafos, engenheiros florestais, entre outros - que percorrerão a região prevista para instalação da LT. Além dos envolvidos com a elaboração dos estudos ambientais, técnicos responsáveis pelo trabalho de topografia e cadastro fundiário também estarão em atividade na região do empreendimento.

A Linha de Transmissão (LT) 500kV Gilbués II - Orolândia II pertence a Transmissora José Maria de Macedo de Eletricidade S.A (JMM), empresa do grupo CYMI Holding e foi adquirida no Leilão de Transmissão nº 007/2014, realizado em dezembro de 2014, promovido pela Agencia Nacional de Energia Elétrica - ANEEL. O traçado previsto para a implantação do empreendimento em questão atravessará 16 (dezesseis) municípios no Estado da Bahia: Buritirama, Mansidão, Barra, Xique - Xique, Gentio do Ouro, Ipupiara, Brotas de Macaúba, Itaguaçu da Bahia, Central, Jussara, São Gabriel, Morro do Chapéu, Orolândia, João Dourado, América Dourada e Cafarnaum e 5 (cinco) municípios no Estado do Piauí: Monte Alegre do Piauí, Gilbués, Riacho Frio, Parnaguá e Júlio Borges.

Encaminhamos, em anexo, o material informativo preparado para distribuição em campo informando à população sobre os estudos técnicos e ambientais realizados na região prevista para implantação da LT em questão.

Para mais informações sobre o projeto da Linha de Transmissão (LT) 500kV Gilbués II - Orolândia II, solicitamos que entre em contato pelo telefone 0800 729 2964 ou pelo endereço eletrônico [contato@cymimasa.com](mailto:contato@cymimasa.com).

Atenciosamente,

  
Isabela Antunes Mendes Monteiro  
Gerente de Meio Ambiente  
CPF 015773-020

Isabela Antunes Mendes Monteiro  
Gerente de Meio Ambiente

Recebido em 28/08/2015  
Assinado de Sem Assinatura  
SEC. DE ADIC. E MEIO  
AMBIENTE DE JUSSARA - BA



JMM

Transmissora José Maria de  
Macedo de Eletricidade S.A.

CO-054/15

Rio de Janeiro, 14 de agosto de 2015

À

**Prefeitura Municipal de São Gabriel**  
Estado da Bahia

Prezados Senhores,

A JMM - Transmissora José Maria de Macedo de Eletricidade S.A. informa que foi iniciado, junto ao Instituto Brasileiro do Meio Ambiente e dos Recursos Naturais Renováveis - IBAMA (órgão federal licenciador), o processo de licenciamento ambiental da Linha de Transmissão (LT) 500kV Gilbués II - Ouroândia II e Subestações Associadas.

Para atendimento ao referido processo de licenciamento ambiental, serão realizados Estudos Técnicos e de Impacto Ambiental na área de inserção do empreendimento. Essas atividades serão realizadas por profissionais de diversas áreas - biólogos, cientistas sociais, geógrafos, engenheiros florestais, entre outros - que percorrerão a região prevista para instalação da LT. Além dos envolvidos com a elaboração dos estudos ambientais, técnicos responsáveis pelo trabalho de topografia e cadastro fundiário também estarão em atividade na região do empreendimento.

A Linha de Transmissão (LT) 500kV Gilbués II - Ouroândia II pertence a Transmissora José Maria de Macedo de Eletricidade S.A (JMM), empresa do grupo CYMI Holding e foi adquirida no Leilão de Transmissão nº 007/2014, realizado em dezembro de 2014, promovido pela Agencia Nacional de Energia Elétrica - ANEEL. O traçado previsto para a implantação do empreendimento em questão atravessará 16 (dezesseis) municípios no Estado da Bahia: Buritirama, Mansidão, Barra, Xique - Xique, Gentio do Ouro, Ipupiara, Brotas de Macaúba, Itaguaçu da Bahia, Central, Jussara, São Gabriel, Morro do Chapéu, Ouroândia, João Dourado, América Dourada e Cafarnaum e 5 (cinco) municípios no Estado do Piauí: Monte Alegre do Piauí, Gilbués, Riacho Frio, Parnaguá e Júlio Borges.

Encaminhamos, em anexo, o material informativo preparado para distribuição em campo informando à população sobre os estudos técnicos e ambientais realizados na região prevista para implantação da LT em questão.

Para mais informações sobre o projeto da Linha de Transmissão (LT) 500kV Gilbués II - Ouroândia II, solicitamos que entre em contato pelo telefone 0800 729 2964 ou pelo endereço eletrônico [contato@cymimasa.com](mailto:contato@cymimasa.com).

Atenciosamente,

  
Isabela Antunes Mendes Monteiro  
Gerente de Meio Ambiente  
CNPJ 15773-020

*Recebido*  
*28/08/15*  
Rejeição do processo de Arrolar  
Set. Meio Ambiente, Desenvolvimento  
Sustentável e Turismo  
Decreto 01220/14



JMM

Transmissora José Maria de  
Macedo de Eletricidade S.A.

CO-056/15

Rio de Janeiro, 14 de agosto de 2015

À

**Prefeitura Municipal de Ouroândia**  
Estado da Bahia

Prezados Senhores,

A JMM - Transmissora José Maria de Macedo de Eletricidade S.A. informa que foi iniciado, junto ao Instituto Brasileiro do Meio Ambiente e dos Recursos Naturais Renováveis - IBAMA (órgão federal licenciador), o processo de licenciamento ambiental da Linha de Transmissão (LT) 500kV Gilbués II - Ouroândia II e Subestações Associadas.


Para atendimento ao referido processo de licenciamento ambiental, serão realizados Estudos Técnicos e de Impacto Ambiental na área de inserção do empreendimento. Essas atividades serão realizadas por profissionais de diversas áreas - biólogos, cientistas sociais, geógrafos, engenheiros florestais, entre outros - que percorrerão a região prevista para instalação da LT. Além dos envolvidos com a elaboração dos estudos ambientais, técnicos responsáveis pelo trabalho de topografia e cadastro fundiário também estarão em atividade na região do empreendimento.

A Linha de Transmissão (LT) 500kV Gilbués II - Ouroândia II pertence a Transmissora José Maria de Macedo de Eletricidade S.A (JMM), empresa do grupo CYMI Holding e foi adquirida no Leilão de Transmissão nº 007/2014, realizado em dezembro de 2014, promovido pela Agencia Nacional de Energia Elétrica - ANEEL. O traçado previsto para a implantação do empreendimento em questão atravessará 16 (dezesseis) municípios no Estado da Bahia: Buritirama, Mansidão, Barra, Xique - Xique, Gentio do Ouro, Ipuipara, Brotas de Macaúba, Itaguaçu da Bahia, Central, Jussara, São Gabriel, Morro do Chapéu, Ouroândia, João Dourado, América Dourada e Cafarnaum e 5 (cinco) municípios no Estado do Piauí: Monte Alegre do Piauí, Gilbués, Riacho Frio, Parnaguá e Júlio Borges.

Encaminhamos, em anexo, o material informativo preparado para distribuição em campo informando à população sobre os estudos técnicos e ambientais realizados na região prevista para implantação da LT em questão.

Para mais informações sobre o projeto da Linha de Transmissão (LT) 500kV Gilbués II - Ouroândia II, solicitamos que entre em contato pelo telefone 0800 729 2964 ou pelo endereço eletrônico [contato@cymimasa.com](mailto:contato@cymimasa.com).

Atenciosamente,

  
Isabela Antunes Mendes Monteiro  
Gerente de Meio Ambiente  
CPF: 015723-020

Isabela Antunes Mendes Monteiro  
Gerente de Meio Ambiente

  
Ketli Cion Miranda dos Morais  
Secretária de Administração e Finanças  
27/08/15





JMM

Transmissora José Maria de  
Macedo de Eletricidade S.A.

CO-057/15

Rio de Janeiro, 14 de agosto de 2015

À

**Prefeitura Municipal de João Dourado**  
Estado da Bahia

Prezados Senhores,

A JMM - Transmissora José Maria de Macedo de Eletricidade S.A. informa que foi iniciado, junto ao Instituto Brasileiro do Meio Ambiente e dos Recursos Naturais Renováveis - IBAMA (órgão federal licenciador), o processo de licenciamento ambiental da Linha de Transmissão (LT) 500kV Gilbués II - Orolândia II e Subestações Associadas.


Para atendimento ao referido processo de licenciamento ambiental, serão realizados Estudos Técnicos e de Impacto Ambiental na área de inserção do empreendimento. Essas atividades serão realizadas por profissionais de diversas áreas - biólogos, cientistas sociais, geógrafos, engenheiros florestais, entre outros - que percorrerão a região prevista para instalação da LT. Além dos envolvidos com a elaboração dos estudos ambientais, técnicos responsáveis pelo trabalho de topografia e cadastro fundiário também estarão em atividade na região do empreendimento.

A Linha de Transmissão (LT) 500kV Gilbués II - Orolândia II pertence a Transmissora José Maria de Macedo de Eletricidade S.A (JMM), empresa do grupo CYMI Holding e foi adquirida no Leilão de Transmissão nº 007/2014, realizado em dezembro de 2014, promovido pela Agencia Nacional de Energia Elétrica - ANEEL. O traçado previsto para a implantação do empreendimento em questão atravessará 16 (dezesesseis) municípios no Estado da Bahia: Buritirama, Mansidão, Barra, Xique - Xique, Gentio do Ouro, Ipujiara, Brotas de Macaúba, Itaguaçu da Bahia, Central, Jussara, São Gabriel, Morro do Chapéu, Orolândia, João Dourado, América Dourada e Cafarnaum e 5 (cinco) municípios no Estado do Piauí: Monte Alegre do Piauí, Gilbués, Riacho Frio, Parnaguá e Júlio Borges.

Encaminhamos, em anexo, o material informativo preparado para distribuição em campo informando à população sobre os estudos técnicos e ambientais realizados na região prevista para implantação da LT em questão.

Para mais informações sobre o projeto da Linha de Transmissão (LT) 500kV Gilbués II - Orolândia II, solicitamos que entre em contato pelo telefone 0800 729 2964 ou pelo endereço eletrônico [contato@cymimasa.com](mailto:contato@cymimasa.com).

Atenciosamente,

  
**Isabela Antunes Mendes Monteiro**  
Gerente de Meio Ambiente  
CPF: 020.15773-07  
Gerente de Meio Ambiente

*Recebido  
Isabela  
25/08/2015*





JMM

Transmissora José Maria de  
Macedo de Eletricidade S.A.

CO-058/15

Rio de Janeiro, 14 de agosto de 2015

À

**Prefeitura Municipal de América Dourada**  
Estado da Bahia

Prezados Senhores,

A JMM - Transmissora José Maria de Macedo de Eletricidade S.A. informa que foi iniciado, junto ao Instituto Brasileiro do Meio Ambiente e dos Recursos Naturais Renováveis - IBAMA (órgão federal licenciador), o processo de licenciamento ambiental da Linha de Transmissão (LT) 500kV Gilbués II - Ouroilândia II e Subestações Associadas.


Para atendimento ao referido processo de licenciamento ambiental, serão realizados Estudos Técnicos e de Impacto Ambiental na área de inserção do empreendimento. Essas atividades serão realizadas por profissionais de diversas áreas - biólogos, cientistas sociais, geógrafos, engenheiros florestais, entre outros - que percorrerão a região prevista para instalação da LT. Além dos envolvidos com a elaboração dos estudos ambientais, técnicos responsáveis pelo trabalho de topografia e cadastro fundiário também estarão em atividade na região do empreendimento.

A Linha de Transmissão (LT) 500kV Gilbués II - Ouroilândia II pertence a Transmissora José Maria de Macedo de Eletricidade S.A (JMM), empresa do grupo CYMI Holding e foi adquirida no Leilão de Transmissão nº 007/2014, realizado em dezembro de 2014, promovido pela Agencia Nacional de Energia Elétrica - ANEEL. O traçado previsto para a implantação do empreendimento em questão atravessará 16 (dezesesseis) municípios no Estado da Bahia: Buritirama, Mansidão, Barra, Xique - Xique, Gentio do Ouro, Ipupiara, Brotas de Macaúba, Itaguaçu da Bahia, Central, Jussara, São Gabriel, Morro do Chapéu, Ouroilândia, João Dourado, América Dourada e Cafarnaum e 5 (cinco) municípios no Estado do Piauí: Monte Alegre do Piauí, Gilbués, Riacho Frio, Parnaguá e Júlio Borges.

Encaminhamos, em anexo, o material informativo preparado para distribuição em campo informando à população sobre os estudos técnicos e ambientais realizados na região prevista para implantação da LT em questão.

Para mais informações sobre o projeto da Linha de Transmissão (LT) 500kV Gilbués II - Ouroilândia II, solicitamos que entre em contato pelo telefone 0800 729 2964 ou pelo endereço eletrônico [contato@cymimasa.com](mailto:contato@cymimasa.com).

Atenciosamente,

  
Isabela Antunes Mendes Monteiro  
Gerente de Meio Ambiente

Recebido em  
26/08/2015

  
PREFEITURA MUNICIPAL DE AMÉRICA DOURADA  
Clon Carlos de Oliveira  
Secretário Municipal de Meio Ambiente



**JMM**  
Transmissora José Maria de  
Macedo de Eletricidade S.A.

CO-059/15

Rio de Janeiro, 14 de agosto de 2015

À

**Prefeitura Municipal de Cafarnaum**  
Estado da Bahia

Prezados Senhores,

A JMM - Transmissora José Maria de Macedo de Eletricidade S.A. informa que foi iniciado, junto ao Instituto Brasileiro do Meio Ambiente e dos Recursos Naturais Renováveis - IBAMA (órgão federal licenciador), o processo de licenciamento ambiental da Linha de Transmissão (LT) 500kV Gilbués II - Orolândia II e Subestações Associadas.


Para atendimento ao referido processo de licenciamento ambiental, serão realizados Estudos Técnicos e de Impacto Ambiental na área de inserção do empreendimento. Essas atividades serão realizadas por profissionais de diversas áreas - biólogos, cientistas sociais, geógrafos, engenheiros florestais, entre outros - que percorrerão a região prevista para instalação da LT. Além dos envolvidos com a elaboração dos estudos ambientais, técnicos responsáveis pelo trabalho de topografia e cadastro fundiário também estarão em atividade na região do empreendimento.

A Linha de Transmissão (LT) 500kV Gilbués II - Orolândia II pertence a Transmissora José Maria de Macedo de Eletricidade S.A (JMM), empresa do grupo CYMI Holding e foi adquirida no Leilão de Transmissão nº 007/2014, realizado em dezembro de 2014, promovido pela Agencia Nacional de Energia Elétrica - ANEEL. O traçado previsto para a implantação do empreendimento em questão atravessará 16 (dezesesseis) municípios no Estado da Bahia: Buritirama, Mansidão, Barra, Xique - Xique, Gentio do Ouro, Ipujiara, Brotas de Macaúba, Itaguaçu da Bahia, Central, Jussara, São Gabriel, Morro do Chapéu, Orolândia, João Dourado, América Dourada e Cafarnaum e 5 (cinco) municípios no Estado do Piauí: Monte Alegre do Piauí, Gilbués, Riacho Frio, Parnaguá e Júlio Borges.

Encaminhamos, em anexo, o material informativo preparado para distribuição em campo informando à população sobre os estudos técnicos e ambientais realizados na região prevista para implantação da LT em questão.

Para mais informações sobre o projeto da Linha de Transmissão (LT) 500kV Gilbués II - Orolândia II, solicitamos que entre em contato pelo telefone 0800 729 2964 ou pelo endereço eletrônico [contato@cymimasa.com](mailto:contato@cymimasa.com).

Atenciosamente,

  
**Isabela Antunes Mendes Monteiro**  
Gerente de Meio Ambiente  
CNPJ 15772-075







JMM

Transmissora José Maria de  
Macedo de Eletricidade S.A.

CO-055/15

Rio de Janeiro, 14 de agosto de 2015

À

**Prefeitura Municipal de Morro do Chapéu**  
Estado da Bahia

Prezados Senhores,

A JMM - Transmissora José Maria de Macedo de Eletricidade S.A. informa que foi iniciado, junto ao Instituto Brasileiro do Meio Ambiente e dos Recursos Naturais Renováveis - IBAMA (órgão federal licenciador), o processo de licenciamento ambiental da Linha de Transmissão (LT) 500kV Gilbués II - Ouarolândia II e Subestações Associadas.


Para atendimento ao referido processo de licenciamento ambiental, serão realizados Estudos Técnicos e de Impacto Ambiental na área de inserção do empreendimento. Essas atividades serão realizadas por profissionais de diversas áreas - biólogos, cientistas sociais, geógrafos, engenheiros florestais, entre outros - que percorrerão a região prevista para instalação da LT. Além dos envolvidos com a elaboração dos estudos ambientais, técnicos responsáveis pelo trabalho de topografia e cadastro fundiário também estarão em atividade na região do empreendimento.

A Linha de Transmissão (LT) 500kV Gilbués II - Ouarolândia II pertence a Transmissora José Maria de Macedo de Eletricidade S.A (JMM), empresa do grupo CYMI Holding e foi adquirida no Leilão de Transmissão nº 007/2014, realizado em dezembro de 2014, promovido pela Agência Nacional de Energia Elétrica - ANEEL. O traçado previsto para a implantação do empreendimento em questão atravessará 16 (dezesesseis) municípios no Estado da Bahia: Buritirama, Mansidão, Barra, Xique - Xique, Gentio do Ouro, Ipuipara, Brotas de Macaúba, Itaguaçu da Bahia, Central, Jussara, São Gabriel, Morro do Chapéu, Ouarolândia, João Dourado, América Dourada e Cafarnaum e 5 (cinco) municípios no Estado do Piauí: Monte Alegre do Piauí, Gilbués, Riacho Frio, Parnaguá e Júlio Borges.

Encaminhamos, em anexo, o material informativo preparado para distribuição em campo informando à população sobre os estudos técnicos e ambientais realizados na região prevista para implantação da LT em questão.

Para mais informações sobre o projeto da Linha de Transmissão (LT) 500kV Gilbués II - Ouarolândia II, solicitamos que entre em contato pelo telefone 0800 729 2964 ou pelo endereço eletrônico [contato@cymimasa.com](mailto:contato@cymimasa.com).

Atenciosamente,

  
Isabela Antunes Mendes Monteiro  
Gerente de Meio Ambiente

  
ERASMO

24/08/2015  
Erasmo L. R. Barreto  
Sec. de Administração  
Decreto 0107913



JMM

Transmissora José Maria de  
Macedo de Eletricidade S.A.

CO-060/15

Rio de Janeiro, 14 de agosto de 2015

À

**Prefeitura Municipal de Monte Alegre do Piauí**  
Estado do Piauí

Prezados Senhores,

A JMM - Transmissora José Maria de Macedo de Eletricidade S.A. informa que foi iniciado, junto ao Instituto Brasileiro do Meio Ambiente e dos Recursos Naturais Renováveis - IBAMA (órgão federal licenciador), o processo de licenciamento ambiental da Linha de Transmissão (LT) 500kV Gilbués II - Ouarolândia II e Subestações Associadas.


Para atendimento ao referido processo de licenciamento ambiental, serão realizados Estudos Técnicos e de Impacto Ambiental na área de inserção do empreendimento. Essas atividades serão realizadas por profissionais de diversas áreas - biólogos, cientistas sociais, geógrafos, engenheiros florestais, entre outros - que percorrerão a região prevista para instalação da LT. Além dos envolvidos com a elaboração dos estudos ambientais, técnicos responsáveis pelo trabalho de topografia e cadastro fundiário também estarão em atividade na região do empreendimento.


A Linha de Transmissão (LT) 500kV Gilbués II - Ouarolândia II pertence a Transmissora José Maria de Macedo de Eletricidade S.A (JMM), empresa do grupo CYMI Holding e foi adquirida no Leilão de Transmissão nº 007/2014, realizado em dezembro de 2014, promovido pela Agencia Nacional de Energia Elétrica - ANEEL. O traçado previsto para a implantação do empreendimento em questão atravessará 16 (dezesesseis) municípios no Estado da Bahia: Buritirama, Mansidão, Barra, Xique - Xique, Gentio do Ouro, Iupuiara, Brotas de Macaúba, Itaguaçu da Bahia, Central, Jussara, São Gabriel, Morro do Chapéu, Ouarolândia, João Dourado, América Dourada e Cafarnaum e 5 (cinco) municípios no Estado do Piauí: Monte Alegre do Piauí, Gilbués, Riacho Frio, Parnaguá e Júlio Borges.

Encaminhamos, em anexo, o material informativo preparado para distribuição em campo informando à população sobre os estudos técnicos e ambientais realizados na região prevista para implantação da LT em questão.

Para mais informações sobre o projeto da Linha de Transmissão (LT) 500kV Gilbués II - Ouarolândia II, solicitamos que entre em contato pelo telefone 0800 729 2964 ou pelo endereço eletrônico [contato@cymimasa.com](mailto:contato@cymimasa.com).

Atenciosamente,

  
Isabela Antunes Mendes Monteiro  
Gerente de Meio Ambiente  
CPF: 015772-078

RECEBI  
14/08/2015  
  
Paulo Geraldo Reis  
Secretário Municipal de Finanças  
14/08/2015





**JMM**  
Transmissora José Maria de  
Macedo de Eletricidade S.A.

CO-063/15

Rio de Janeiro, 14 de agosto de 2015

À

**Prefeitura Municipal de Parnaguá**  
Estado do Piauí

Prezados Senhores,

A JMM - Transmissora José Maria de Macedo de Eletricidade S.A. informa que foi iniciado, junto ao Instituto Brasileiro do Meio Ambiente e dos Recursos Naturais Renováveis - IBAMA (órgão federal licenciador), o processo de licenciamento ambiental da Linha de Transmissão (LT) 500kV Gilbués II - Ouroilândia II e Subestações Associadas.


Para atendimento ao referido processo de licenciamento ambiental, serão realizados Estudos Técnicos e de Impacto Ambiental na área de inserção do empreendimento. Essas atividades serão realizadas por profissionais de diversas áreas - biólogos, cientistas sociais, geógrafos, engenheiros florestais, entre outros - que percorrerão a região prevista para instalação da LT. Além dos envolvidos com a elaboração dos estudos ambientais, técnicos responsáveis pelo trabalho de topografia e cadastro fundiário também estarão em atividade na região do empreendimento.

A Linha de Transmissão (LT) 500kV Gilbués II - Ouroilândia II pertence a Transmissora José Maria de Macedo de Eletricidade S.A (JMM), empresa do grupo CYMI Holding e foi adquirida no Leilão de Transmissão nº 007/2014, realizado em dezembro de 2014, promovido pela Agencia Nacional de Energia Elétrica - ANEEL. O traçado previsto para a implantação do empreendimento em questão atravessará 16 (dezesesseis) municípios no Estado da Bahia: Buritirama, Mansidão, Barra, Xique - Xique, Gentio do Ouro, Ipupiara, Brotas de Macaúba, Itaguaçu da Bahia, Central, Jussara, São Gabriel, Morro do Chapéu, Ouroilândia, João Dourado, América Dourada e Cafarnaum e 5 (cinco) municípios no Estado do Piauí: Monte Alegre do Piauí, Gilbués, Riacho Frio, Parnaguá e Júlio Borges.

Encaminhamos, em anexo, o material informativo preparado para distribuição em campo informando à população sobre os estudos técnicos e ambientais realizados na região prevista para implantação da LT em questão.

Para mais informações sobre o projeto da Linha de Transmissão (LT) 500kV Gilbués II - Ouroilândia II, solicitamos que entre em contato pelo telefone 0800 729 2964 ou pelo endereço eletrônico [contato@cymimasa.com](mailto:contato@cymimasa.com).

Atenciosamente,

  
Isabela Antunes Mendes Monteiro  
Gerente de Meio Ambiente  
CRBO 15773-02D  
Gerente de Meio Ambiente

*Recebi dia 09/09/15*

  
Zeno Ruika Júnior  
Secretário Mun. de Administração  
Port. Nº 009/2013



JMM  
Transmissora José Maria de  
Macedo de Eletricidade S.A.

CO-061/15

Rio de Janeiro, 14 de agosto de 2015

À

**Prefeitura Municipal de Gilbués**  
Estado do Piauí

Prezados Senhores,

A JMM - Transmissora José Maria de Macedo de Eletricidade S.A. informa que foi iniciado, junto ao Instituto Brasileiro do Meio Ambiente e dos Recursos Naturais Renováveis - IBAMA (órgão federal licenciador), o processo de licenciamento ambiental da Linha de Transmissão (LT) 500kV Gilbués II - Ouarolândia II e Subestações Associadas.


Para atendimento ao referido processo de licenciamento ambiental, serão realizados Estudos Técnicos e de Impacto Ambiental na área de inserção do empreendimento. Essas atividades serão realizadas por profissionais de diversas áreas - biólogos, cientistas sociais, geógrafos, engenheiros florestais, entre outros - que percorrerão a região prevista para instalação da LT. Além dos envolvidos com a elaboração dos estudos ambientais, técnicos responsáveis pelo trabalho de topografia e cadastro fundiário também estarão em atividade na região do empreendimento.

A Linha de Transmissão (LT) 500kV Gilbués II - Ouarolândia II pertence a Transmissora José Maria de Macedo de Eletricidade S.A (JMM), empresa do grupo CYMI Holding e foi adquirida no Leilão de Transmissão nº 007/2014, realizado em dezembro de 2014, promovido pela Agencia Nacional de Energia Elétrica - ANEEL. O traçado previsto para a implantação do empreendimento em questão atravessará 16 (dezesesseis) municípios no Estado da Bahia: Buritirama, Mansidão, Barra, Xique - Xique, Gentio do Ouro, Ipujiara, Brotas de Macaúba, Itaguaçu da Bahia, Central, Jussara, São Gabriel, Morro do Chapéu, Ouarolândia, João Dourado, América Dourada e Cafarnaum e 5 (cinco) municípios no Estado do Piauí: Monte Alegre do Piauí, Gilbués, Riacho Frio, Parnaguá e Júlio Borges.

Encaminhamos, em anexo, o material informativo preparado para distribuição em campo informando à população sobre os estudos técnicos e ambientais realizados na região prevista para implantação da LT em questão.

Para mais informações sobre o projeto da Linha de Transmissão (LT) 500kV Gilbués II - Ouarolândia II, solicitamos que entre em contato pelo telefone 0800 729 2964 ou pelo endereço eletrônico [contato@cymimasa.com](mailto:contato@cymimasa.com).

Atenciosamente,

  
**Isabela Antunes Mendes Monteiro**  
Gerente de Meio Ambiente  
CRBO 15773-020  
Gerente de Meio Ambiente

*Recebido - 10-09-15*

*Karimino Martins de Araújo*  
*Acessora de Gabinete*

**RECEBIDO**



JMM

Transmissora José Maria de  
Macedo de Eletricidade S.A.

CO-064/15

Rio de Janeiro, 14 de agosto de 2015

À

**Prefeitura Municipal de Júlio Borges**  
Estado do Piauí

Prezados Senhores,

A JMM - Transmissora José Maria de Macedo de Eletricidade S.A. informa que foi iniciado, junto ao Instituto Brasileiro do Meio Ambiente e dos Recursos Naturais Renováveis - IBAMA (órgão federal licenciador), o processo de licenciamento ambiental da Linha de Transmissão (LT) 500kV Gilbués II - Orolândia II e Subestações Associadas.

Para atendimento ao referido processo de licenciamento ambiental, serão realizados Estudos Técnicos e de Impacto Ambiental na área de inserção do empreendimento. Essas atividades serão realizadas por profissionais de diversas áreas - biólogos, cientistas sociais, geógrafos, engenheiros florestais, entre outros - que percorrerão a região prevista para instalação da LT. Além dos envolvidos com a elaboração dos estudos ambientais, técnicos responsáveis pelo trabalho de topografia e cadastro fundiário também estarão em atividade na região do empreendimento.

A Linha de Transmissão (LT) 500kV Gilbués II - Orolândia II pertence a Transmissora José Maria de Macedo de Eletricidade S.A (JMM), empresa do grupo CYMI Holding e foi adquirida no Leilão de Transmissão nº 007/2014, realizado em dezembro de 2014, promovido pela Agência Nacional de Energia Elétrica - ANEEL. O traçado previsto para a implantação do empreendimento em questão atravessará 16 (dezesesseis) municípios no Estado da Bahia: Buritirama, Mansidão, Barra, Xique - Xique, Gentio do Ouro, Ipuipara, Brotas de Macaúba, Itaguaçu da Bahia, Central, Jussara, São Gabriel, Morro do Chapéu, Orolândia, João Dourado, América Dourada e Cafarnaum e 5 (cinco) municípios no Estado do Piauí: Monte Alegre do Piauí, Gilbués, Riacho Frio, Parnaguá e Júlio Borges.

Encaminhamos, em anexo, o material informativo preparado para distribuição em campo informando à população sobre os estudos técnicos e ambientais realizados na região prevista para implantação da LT em questão.

Para mais informações sobre o projeto da Linha de Transmissão (LT) 500kV Gilbués II - Orolândia II, solicitamos que entre em contato pelo telefone 0800 729 2964 ou pelo endereço eletrônico [contato@cymimasa.com](mailto:contato@cymimasa.com).

Atenciosamente,

  
**Isabela Antunes Mendes Monteiro**  
Gerente de Meio Ambiente  
CEBH 15773-020

Isabela Antunes Mendes Monteiro  
Gerente de Meio Ambiente

08/09/2015  
  
**Aristone José Batista de Oliveira**  
Chefe de Gabinete  
C.P.F.: 265.507.923-04  
Port. Nº 09/2014





JMM

Transmissora José Maria de  
Macedo de Eletricidade S.A.

CO-062/15

Rio de Janeiro, 14 de agosto de 2015

À

**Prefeitura Municipal de Riacho Frio**  
Estado do Piauí

Prezados Senhores,

A JMM - Transmissora José Maria de Macedo de Eletricidade S.A. informa que foi iniciado, junto ao Instituto Brasileiro do Meio Ambiente e dos Recursos Naturais Renováveis - IBAMA (órgão federal licenciador), o processo de licenciamento ambiental da Linha de Transmissão (LT) 500kV Gilbués II - Orolândia II e Subestações Associadas.


Para atendimento ao referido processo de licenciamento ambiental, serão realizados Estudos Técnicos e de Impacto Ambiental na área de inserção do empreendimento. Essas atividades serão realizadas por profissionais de diversas áreas - biólogos, cientistas sociais, geógrafos, engenheiros florestais, entre outros - que percorrerão a região prevista para instalação da LT. Além dos envolvidos com a elaboração dos estudos ambientais, técnicos responsáveis pelo trabalho de topografia e cadastro fundiário também estarão em atividade na região do empreendimento.

A Linha de Transmissão (LT) 500kV Gilbués II - Orolândia II pertence a Transmissora José Maria de Macedo de Eletricidade S.A (JMM), empresa do grupo CYMI Holding e foi adquirida no Leilão de Transmissão nº 007/2014, realizado em dezembro de 2014, promovido pela Agencia Nacional de Energia Elétrica - ANEEL. O traçado previsto para a implantação do empreendimento em questão atravessará 16 (dezesseis) municípios no Estado da Bahia: Buritirama, Mansidão, Barra, Xique - Xique, Gentio do Ouro, Ipujiara, Brotas de Macaúba, Itaguaçu da Bahia, Central, Jussara, São Gabriel, Morro do Chapéu, Orolândia, João Dourado, América Dourada e Cafarnaum e 5 (cinco) municípios no Estado do Piauí: Monte Alegre do Piauí, Gilbués, Riacho Frio, Parnaguá e Júlio Borges.

Encaminhamos, em anexo, o material informativo preparado para distribuição em campo informando à população sobre os estudos técnicos e ambientais realizados na região prevista para implantação da LT em questão.

Para mais informações sobre o projeto da Linha de Transmissão (LT) 500kV Gilbués II - Orolândia II, solicitamos que entre em contato pelo telefone 0800 729 2964 ou pelo endereço eletrônico [contato@cymimasa.com](mailto:contato@cymimasa.com).

Atenciosamente,

  
Isabela Antunes Mendes Monteiro  
Gerente de Meio Ambiente  
CBO 15773-02D

Recebi em  
08-08-2015  
Ana Paula  
Secretaria  
Municipal de  
Administração





JMM

Transmissora José Maria de  
Macedo de Eletricidade S.A.

CO-044/15

Rio de Janeiro, 14 de agosto de 2015

À

**Prefeitura Municipal de Buritirama**  
Estado da Bahia

Prezados Senhores,

A JMM - Transmissora José Maria de Macedo de Eletricidade S.A. informa que foi iniciado, junto ao Instituto Brasileiro do Meio Ambiente e dos Recursos Naturais Renováveis - IBAMA (órgão federal licenciador), o processo de licenciamento ambiental da Linha de Transmissão (LT) 500kV Gilbués II - Orolândia II e Subestações Associadas.


Para atendimento ao referido processo de licenciamento ambiental, serão realizados Estudos Técnicos e de Impacto Ambiental na área de inserção do empreendimento. Essas atividades serão realizadas por profissionais de diversas áreas - biólogos, cientistas sociais, geógrafos, engenheiros florestais, entre outros - que percorrerão a região prevista para instalação da LT. Além dos envolvidos com a elaboração dos estudos ambientais, técnicos responsáveis pelo trabalho de topografia e cadastro fundiário também estarão em atividade na região do empreendimento.

A Linha de Transmissão (LT) 500kV Gilbués II - Orolândia II pertence a Transmissora José Maria de Macedo de Eletricidade S.A (JMM), empresa do grupo CYMI Holding e foi adquirida no Leilão de Transmissão nº 007/2014, realizado em dezembro de 2014, promovido pela Agencia Nacional de Energia Elétrica - ANEEL. O traçado previsto para a implantação do empreendimento em questão atravessará 16 (dezesesseis) municípios no Estado da Bahia: Buritirama, Mansidão, Barra, Xique - Xique, Gentio do Ouro, Ipujiara, Brotas de Macaúba, Itaguaçu da Bahia, Central, Jussara, São Gabriel, Morro do Chapéu, Orolândia, João Dourado, América Dourada e Cafarnaum e 5 (cinco) municípios no Estado do Piauí: Monte Alegre do Piauí, Gilbués, Riacho Frio, Parnaguá e Júlio Borges.

Encaminhamos, em anexo, o material informativo preparado para distribuição em campo informando à população sobre os estudos técnicos e ambientais realizados na região prevista para implantação da LT em questão.

Para mais informações sobre o projeto da Linha de Transmissão (LT) 500kV Gilbués II - Orolândia II, solicitamos que entre em contato pelo telefone 0800 729 2964 ou pelo endereço eletrônico [contato@cymimasa.com](mailto:contato@cymimasa.com).

Atenciosamente,

  
Isabela Antunes Mendes Monteiro  
Gerente de Meio Ambiente

  
IROM MARQUES DE ALMEIDA  
Secretário Mun. de Planejamento,  
Administração e Finanças  
Port. 002/2013

09/09/2015



JMM

Transmissora José Maria de  
Macedo de Eletricidade S.A.

CO-046/15

Rio de Janeiro, 14 de agosto de 2015

À

**Prefeitura Municipal de Barra**  
Estado da Bahia

Prezados Senhores,

A JMM - Transmissora José Maria de Macedo de Eletricidade S.A. informa que foi iniciado, junto ao Instituto Brasileiro do Meio Ambiente e dos Recursos Naturais Renováveis - IBAMA (órgão federal licenciador), o processo de licenciamento ambiental da Linha de Transmissão (LT) 500kV Gilbués II - Ouroândia II e Subestações Associadas.


Para atendimento ao referido processo de licenciamento ambiental, serão realizados Estudos Técnicos e de Impacto Ambiental na área de inserção do empreendimento. Essas atividades serão realizadas por profissionais de diversas áreas - biólogos, cientistas sociais, geógrafos, engenheiros florestais, entre outros - que percorrerão a região prevista para instalação da LT. Além dos envolvidos com a elaboração dos estudos ambientais, técnicos responsáveis pelo trabalho de topografia e cadastro fundiário também estarão em atividade na região do empreendimento.

A Linha de Transmissão (LT) 500kV Gilbués II - Ouroândia II pertence a Transmissora José Maria de Macedo de Eletricidade S.A (JMM), empresa do grupo CYMI Holding e foi adquirida no Leilão de Transmissão nº 007/2014, realizado em dezembro de 2014, promovido pela Agência Nacional de Energia Elétrica - ANEEL. O traçado previsto para a implantação do empreendimento em questão atravessará 16 (dezesesseis) municípios no Estado da Bahia: Buritirama, Mansidão, Barra, Xique - Xique, Gentio do Ouro, Ipujiara, Brotas de Macaúba, Itaguaçu da Bahia, Central, Jussara, São Gabriel, Morro do Chapéu, Ouroândia, João Dourado, América Dourada e Cafarnaum e 5 (cinco) municípios no Estado do Piauí: Monte Alegre do Piauí, Gilbués, Riacho Frio, Parnaguá e Júlio Borges.

Encaminhamos, em anexo, o material informativo preparado para distribuição em campo informando à população sobre os estudos técnicos e ambientais realizados na região prevista para implantação da LT em questão.

Para mais informações sobre o projeto da Linha de Transmissão (LT) 500kV Gilbués II - Ouroândia II, solicitamos que entre em contato pelo telefone 0800 729 2964 ou pelo endereço eletrônico [contato@cymimasa.com](mailto:contato@cymimasa.com).

Atenciosamente,

  
Isabela Antunes Mendes Monteiro  
Gerente de Meio Ambiente  
15773-020



JMM

Transmissora José Maria de  
Macedo de Eletricidade S.A.

CO-049/15

Rio de Janeiro, 14 de agosto de 2015

À

**Prefeitura Municipal de Ipujiara**  
Estado da Bahia

Prezados Senhores,

A JMM - Transmissora José Maria de Macedo de Eletricidade S.A. informa que foi iniciado, junto ao Instituto Brasileiro do Meio Ambiente e dos Recursos Naturais Renováveis - IBAMA (órgão federal licenciador), o processo de licenciamento ambiental da Linha de Transmissão (LT) 500kV Gilbués II - Ouroilândia II e Subestações Associadas.


Para atendimento ao referido processo de licenciamento ambiental, serão realizados Estudos Técnicos e de Impacto Ambiental na área de inserção do empreendimento. Essas atividades serão realizadas por profissionais de diversas áreas - biólogos, cientistas sociais, geógrafos, engenheiros florestais, entre outros - que percorrerão a região prevista para instalação da LT. Além dos envolvidos com a elaboração dos estudos ambientais, técnicos responsáveis pelo trabalho de topografia e cadastro fundiário também estarão em atividade na região do empreendimento.

A Linha de Transmissão (LT) 500kV Gilbués II - Ouroilândia II pertence a Transmissora José Maria de Macedo de Eletricidade S.A (JMM), empresa do grupo CYMI Holding e foi adquirida no Leilão de Transmissão nº 007/2014, realizado em dezembro de 2014, promovido pela Agencia Nacional de Energia Elétrica - ANEEL. O traçado previsto para a implantação do empreendimento em questão atravessará 16 (dezesseis) municípios no Estado da Bahia: Buritirama, Mansidão, Barra, Xique - Xique, Gentio do Ouro, Ipujiara, Brotas de Macaúba, Itaguaçu da Bahia, Central, Jussara, São Gabriel, Morro do Chapéu, Ouroilândia, João Dourado, América Dourada e Cafarnaum e 5 (cinco) municípios no Estado do Piauí: Monte Alegre do Piauí, Gilbués, Riacho Frio, Parnaguá e Júlio Borges.


Encaminhamos, em anexo, o material informativo preparado para distribuição em campo informando à população sobre os estudos técnicos e ambientais realizados na região prevista para implantação da LT em questão.

Para mais informações sobre o projeto da Linha de Transmissão (LT) 500kV Gilbués II - Ouroilândia II, solicitamos que entre em contato pelo telefone 0800 729 2964 ou pelo endereço eletrônico [contato@cymimasa.com](mailto:contato@cymimasa.com).

Atenciosamente,

  
Isabelá Antunes Mendes Monteiro  
Gerente de Meio Ambiente  
CEP 15773-020

Isabelá Antunes Mendes Monteiro  
Gerente de Meio Ambiente

  
RECEBIDA EM 08/08/15  
@ARLUS ARAUJO  
PMI - IPUJIARA-BA  
AS 10:46h





JMM

Transmissora José Maria de  
Macedo de Eletricidade S.A.

CO-050/15

Rio de Janeiro, 14 de agosto de 2015

À

**Prefeitura Municipal de Brotas de Macaúba**  
Estado da Bahia

Prezados Senhores,

A JMM - Transmissora José Maria de Macedo de Eletricidade S.A. informa que foi iniciado, junto ao Instituto Brasileiro do Meio Ambiente e dos Recursos Naturais Renováveis - IBAMA (órgão federal licenciador), o processo de licenciamento ambiental da Linha de Transmissão (LT) 500kV Gilbués II - Orolândia II e Subestações Associadas.

Para atendimento ao referido processo de licenciamento ambiental, serão realizados Estudos Técnicos e de Impacto Ambiental na área de inserção do empreendimento. Essas atividades serão realizadas por profissionais de diversas áreas - biólogos, cientistas sociais, geógrafos, engenheiros florestais, entre outros - que percorrerão a região prevista para instalação da LT. Além dos envolvidos com a elaboração dos estudos ambientais, técnicos responsáveis pelo trabalho de topografia e cadastro fundiário também estarão em atividade na região do empreendimento.

A Linha de Transmissão (LT) 500kV Gilbués II - Orolândia II pertence a Transmissora José Maria de Macedo de Eletricidade S.A (JMM), empresa do grupo CYMI Holding e foi adquirida no Leilão de Transmissão nº 007/2014, realizado em dezembro de 2014, promovido pela Agencia Nacional de Energia Elétrica - ANEEL. O traçado previsto para a implantação do empreendimento em questão atravessará 16 (dezesesseis) municípios no Estado da Bahia: Buritirama, Mansidão, Barra, Xique - Xique, Gentio do Ouro, Ipupiara, Brotas de Macaúba, Itaguaçu da Bahia, Central, Jussara, São Gabriel, Morro do Chapéu, Orolândia, João Dourado, América Dourada e Cafarnaum e 5 (cinco) municípios no Estado do Piauí: Monte Alegre do Piauí, Gilbués, Riacho Frio, Parnaguá e Júlio Borges.

Encaminhamos, em anexo, o material informativo preparado para distribuição em campo informando à população sobre os estudos técnicos e ambientais realizados na região prevista para implantação da LT em questão.

Para mais informações sobre o projeto da Linha de Transmissão (LT) 500kV Gilbués II - Orolândia II, solicitamos que entre em contato pelo telefone 0800 729 2964 ou pelo endereço eletrônico [contato@cymimasa.com](mailto:contato@cymimasa.com).

Atenciosamente,

  
Isabela Antunes Mendes Monteiro  
Gerente de Meio Ambiente  
CEBO 15773-020

RECEBIDO em

02/09/2015

  
Glacineide Carneiro D. Alcântara  
Secretária de Adm. Geral  
2015





JMM

Transmissora José Maria de  
Macedo de Eletricidade S.A.

CO-048/15

Rio de Janeiro, 14 de agosto de 2015

À

**Prefeitura Municipal de Gentio do Ouro**  
Estado da Bahia

Prezados Senhores,

A JMM - Transmissora José Maria de Macedo de Eletricidade S.A. informa que foi iniciado, junto ao Instituto Brasileiro do Meio Ambiente e dos Recursos Naturais Renováveis - IBAMA (órgão federal licenciador), o processo de licenciamento ambiental da Linha de Transmissão (LT) 500kV Gilbués II - Orolândia II e Subestações Associadas.

Para atendimento ao referido processo de licenciamento ambiental, serão realizados Estudos Técnicos e de Impacto Ambiental na área de inserção do empreendimento. Essas atividades serão realizadas por profissionais de diversas áreas - biólogos, cientistas sociais, geógrafos, engenheiros florestais, entre outros - que percorrerão a região prevista para instalação da LT. Além dos envolvidos com a elaboração dos estudos ambientais, técnicos responsáveis pelo trabalho de topografia e cadastro fundiário também estarão em atividade na região do empreendimento.

A Linha de Transmissão (LT) 500kV Gilbués II - Orolândia II pertence a Transmissora José Maria de Macedo de Eletricidade S.A (JMM), empresa do grupo CYMI Holding e foi adquirida no Leilão de Transmissão nº 007/2014, realizado em dezembro de 2014, promovido pela Agência Nacional de Energia Elétrica - ANEEL. O traçado previsto para a implantação do empreendimento em questão atravessará 16 (dezesesseis) municípios no Estado da Bahia: Buritirama, Mansidão, Barra, Xique - Xique, Gentio do Ouro, Ipujiara, Brotas de Macaúba, Itaguaçu da Bahia, Central, Jussara, São Gabriel, Morro do Chapéu, Orolândia, João Dourado, América Dourada e Cafarnaum e 5 (cinco) municípios no Estado do Piauí: Monte Alegre do Piauí, Gilbués, Riacho Frio, Parnaguá e Júlio Borges.

Encaminhamos, em anexo, o material informativo preparado para distribuição em campo informando à população sobre os estudos técnicos e ambientais realizados na região prevista para implantação da LT em questão.

Para mais informações sobre o projeto da Linha de Transmissão (LT) 500kV Gilbués II - Orolândia II, solicitamos que entre em contato pelo telefone 0800 729 2964 ou pelo endereço eletrônico [contato@cymimasa.com](mailto:contato@cymimasa.com).

Atenciosamente,

  
Isabela Antunes Mendes Monteiro  
Gerente de Meio Ambiente  
CFO 15773-020

Recebido em: 02/09/2015.

SEC. MUN. DO MEIO AMBIENTE  
GENTIO DO OURO - BAHIA  
Neli Torres da Silva  
Port. Nº. 010/2013

**Apêndice 6 - Listas de Presença dos Treinamentos Realizados em Campo**





# REGISTRO DE PRESENÇA

FORM-PG-008-03

Data: 08/04/2011

Rev.5

Contrato:

- Curso     Reunião  
 Treinamento     Outro - Especificar

- Interno  
 Externo

Empresa:  
ETS

Nº	Data:	Local:	Carga Horária:	Instrutor(es)/Coordenador(es) do Evento:
	01/10/2015	Morro do Chapéu/BA	30 minutos	ECOLOGY do BRASIL

<b>Nome do Evento / Assunto:</b>	Treinamento de Comunicação Prévia
<b>Objetivo:</b>	Treinamento efetuado pela ECOLOGY do BRASIL como parte da Comunicação Prévia para a equipe fundiária, segundo o Termo de referência (TR) emitido pelo IBAMA para elaboração do EIA - LT 500 KV Gilbués II - Ouriolândia II (JMM)
<b>Resumo do Conteúdo:</b>	Na etapa de elaboração do EIA devem ser executadas ações que tenham como objetivo informar às populações afetadas, as prefeituras, outros órgãos públicos, entidades civis, quanto às informações básicas sobre o empreendimento, o procedimento de licenciamento ambiental com destaque para as ações em curso nesta fase, a presença de equipes na região e canais de comunicação com o empreendedor. Desta maneira, o treinamento da equipe do fundiário objetiva capacitar os profissionais contratados da ETS para tratativas junto aos proprietários e à população local. no que diz respeito ao processo de licenciamento ambiental do empreendimento.

Nº	Nome	Empresa	Cargo	Assinatura
01	MARCOS CAVALLI	CYMI	Coord. Fundiário	
02	JESUS DOS	CYMI	CAFE. EXECUÇÃO	
03	GERARDO LAMBERMONT	CYMI	CAFE OBRA	
04	GIORGIANI PEDRAZU	CYMI	Direct	
05	SIDNEY V. COELHO	ETS	TEC. AGRICOLA	
06	Paulo Rachele P. Cavaleiro	ETS	G. AM Biental	
07	Paulo Roberto dos Santos D. Janda	ETS	TEC. AGRICOLA	
08	AUGUSTO P. DA SILVA NETO	ETS	TEC AGRICOLA	
09	Christina Baggio	ETS	Coord. Regional	
10				
11				
12				
13				
14				
15				
16				
17				
18				
19				
20				
21				
#				
#				
#				
#				
#				

Assinatura do(s) Instrutor (es) / Coordenador (es) do Evento







# REGISTRO DE PRESENÇA

FORM-PG-008-03

Data: 08/04/2011

Rev.5

Contrato:

 Curso     Reunião  
 Treinamento     Outro - Especificar

 Interno  
 Externo

**Empresa:**  
 ETS

Nº	Data:	Local:	Carga Horária:	Instrutor(es)/Coordenador(es) do Evento:
	28/09/2015	Barra/BA	30 minutos	ECOLOGY do BRASIL

<b>Nome do Evento / Assunto:</b>	Treinamento de Comunicação Prévia
<b>Objetivo:</b>	Treinamento efetuado pela ECOLOGY do BRASIL como parte da Comunicação Prévia para a equipe fundiária, segundo o Termo de referência (TR) emitido pelo IBAMA para elaboração do EIA - LT 500 KV Gilbués II - Ourolândia II (JMM)
<b>Resumo do Conteúdo:</b>	Na etapa de elaboração do EIA devem ser executadas ações que tenham como objetivo informar às populações afetadas, as prefeituras, outros órgãos públicos, entidades civis, quanto às informações básicas sobre o empreendimento, o procedimento de licenciamento ambiental com destaque para as ações em curso nesta fase, a presença de equipes na região e canais de comunicação com o empreendedor. Desta maneira, o treinamento da equipe do fundiário objetiva capacitar os profissionais contratados da ETS para tratativas junto aos proprietários e à população local, no que diz respeito ao processo de licenciamento ambiental do empreendimento.

Nº	Nome	Empresa	Cargo	Assinatura
01	ALISSON JOSUE A. NOVAIS	ETS	TÉC. AGROPECUÁRIA	<i>[Signature]</i>
02	JOÃO BATISTA ALBANO	ETS	TÉC. AGROPECUÁRIA	<i>[Signature]</i>
03	Edson corio de Queiroz	ETS	TEC. Agropecuária	<i>[Signature]</i>
04	MARCOS CAVALLI	CYMI	COORD. FUNDIÁRIO	<i>[Signature]</i>
05	CHRISTINA Baggio	ETS	Coord. fund.	<i>[Signature]</i>
06	Antônio A. S. NUNES	ETS	Téc. Agropecuária	<i>[Signature]</i>
07	KELIQUE ROBERTO CARL	CYMI	CH. OPERA.	<i>[Signature]</i>
08				
09				
10				
11				
12				
13				
14				
15				
16				
17				
18				
19				
20				
21				
22				
23				
24				
25				
26				

