

Anexo 2.2.2.7-1 - Fichas de Ocorrências Fósseis


[Fale Conosco | Ajuda](#)


Quinta-Feira , 12 de Novembro de 2015

[Menu Principal](#)

CPRM - GEOBANK - Paleo

[Riscos Geológicos GIS](#)
[Página Inicial](#)
[Apresentação](#)
[Incluir e editar dados](#)
[Consultas à base de dados](#)
[Downloads](#)
[Créditos](#)
[Informações importantes](#)
[Mapas em PDF](#)


Documento nº CPRJ000022

Identificação

Fonte: Lapa dos Brejões - Vereda Romão Gramacho, Chapada Diamantina, BA
Centro de custo: **Prefixo:** **Caderneta:** **Número:**

Localização

UF: BA **Município:** Morro do Chapéu **Distrito:**
Local: Situa-se na porção norte da Chapada Diamantina - Polígono das Secas-região centro-norte do estado da Bahia, a cerca de 500 km quilômetros da capital Salvador.
Hemisfério: S **Latitude:** 110041 **Longitude:** 412559
UTM(E): 234138 **UTM(N):** 8781678 **Meridiano central:** -39
Mapa base: **Escala:** **Ano:**

Ocorrência

Modo: Caverna **Nº Laboratório:** **Nº do furo:**
Profundidade: **Nº amostra calha:** **Nº do testemunho:**
Topo do testemunho: **Base do testemunho:**

Unidades

Litoestratigráfica: A caverna desenvolve-se em rochas da Formação Salitre, Grupo Una
Bioestratigráfica:
Cronoestratigráfica: Rochas: Neoproterozóico, caverna: Pleistoceno

Litologia

Calcário, sedimentos cásticos mal-selecionados

Ambiente

Cárstico

Instituição

CPRM - Serviço Geológico do Brasil

Analista

Mylène Berbert-Born e Ivo Karmann

Referência bibliográfica

Berbert-Born, M.; Karmann, I. 2002. Lapa dos Brejões - Vereda Romão Gramacho, Chapada Diamantina, BA. In: Schobbenhaus, C.; Campos, D.A.; Queiroz, E.T.; Winge, M.; Berbert-Born, M. (eds.). Sítios Geológicos e Paleontológicos do Brasil. DNPM/CPRM - Com

Macrofósseis

Mammalia
 Xenarthra
 Proboscidea
 Perissodactyla
 Rodentia
 Aves

[Voltar](#)
[Ilustrações](#)


[Fale Conosco | Ajuda](#)


Quinta-Feira , 12 de Novembro de 2015

[Menu Principal](#)

CPRM - GEOBANK - Paleo

[Riscos Geológicos GIS](#)
[Página Inicial](#)
[Apresentação](#)
[Incluir e editar dados](#)
[Consultas à base de dados](#)
[Downloads](#)
[Créditos](#)
[Informações importantes](#)
[Mapas em PDF](#)


Documento nº CPRJ001886

Identificação

Fonte: Novos achados do Pleistoceno Final – Holoceno em grutas calcárias do Estado da Bahia.

Centro de custo: **Prefixo:** **Caderneta:** **Número:**

Localização

UF: BA **Município:** Ourolândia **Distrito:**

Local: Antigo Distrito de Ouro Branco

Hemisfério: S **Latitude:** 105552

UTM(E): 275223 **UTM(N):** 8790868

Mapa base: **Escala:** **Longitude:** 410324

Ano: **Meridiano central:** -39

Unidades

Litoestratigráfica: Toca dos Ossos, Formação Caatinga.

Bioestratigráfica:

Cronoestratigráfica: Pleistoceno Superior, Era Cenozoico

Nº de registro do exemplar

IGC 151

Instituição

CPRM - Serviço Geológico do Brasil

Taxon

Smilodon populator

Material

Porção rostral de crânio com aovéolos para I1, I2, I3; crânio fragmentado; P3 E P4 completos

Analista

Lessa, G., Cartelle, C., Faria, H.D. & Gonçalves, P.R.

Referência bibliográfica


Lessa, G., Cartelle, C., Faria, H.D. & Gonçalves, P.R. 1998. Novos achados do Pleistoceno Final-Holoceno em grutas calcárias do Estado da Bahia. Acta Geologica Leopoldensia(46/47):157-169.

Macrofósseis

CARNIVORA
FISSIPEDIA
FELOIDEA
FELIDAE
MACRAIRODONTIDAE
SMILODON
Smilodon populator

[Voltar](#)
[Ilustrações](#)

Site desenvolvido pela CPRM para os padrões do Internet Explorer 6.0 na resolução 1024x768.


[Fale Conosco | Ajuda](#)


Quinta-Feira , 12 de Novembro de 2015

[Menu Principal](#)

CPRM - GEOBANK - Paleo

[Riscos Geológicos GIS](#)
[Página Inicial](#)
[Apresentação](#)
[Incluir e editar dados](#)
[Consultas à base de dados](#)
[Downloads](#)
[Créditos](#)
[Informações importantes](#)
[Mapas em PDF](#)


Documento nº CPRJ001887

Identificação

Fonte: Novos achados do Pleistoceno Final – Holoceno em grutas calcárias do Estado da Bahia.

Centro de custo: **Prefixo:** **Caderneta:** **Número:**

Localização

UF: BA

Município: Ourolândia

Distrito:

Local:

Hemisfério: S

Latitude: 105552

Longitude: 410324

UTM(E): 275223

UTM(N): 8790868

Meridiano central: -39

Mapa base:

Escala:

Ano:

Unidades

Litoestratigráfica: Toca dos Ossos, Formação Caatinga

Bioestratigráfica:

Cronoestratigráfica: Pleistoceno Superior, Era Cenozoico

Nº de registro do exemplar

MCL 7144

Instituição

CPRM - Serviço Geológico do Brasil

Taxon

Smilodon populator

Material

Fragmento caudal direito craniano

Analista

Lessa, G., Cartelle, C., Faria, H.D. & Gonçalves, P.R.

Referência bibliográfica

Lessa, G., Cartelle, C., Faria, H.D. & Gonçalves, P.R. 1998. Novos achados do Pleistoceno Final-Holoceno em grutas calcárias do Estado da Bahia. Acta Geologica Leopoldensia(46/47):157-169.

Macrofósseis

CARNIVORA

FISSIPEDIA

FELIDEA

FELIDAE

MACRAIODONTIDAE

SMILODON

Smilodon populator

[Voltar](#)
[Ilustrações](#)

Site desenvolvido pela CPRM para os padrões do Internet Explorer 6.0 na resolução 1024x768.


[Fale Conosco | Ajuda](#)


Quinta-Feira , 12 de Novembro de 2015

[Menu Principal](#)

CPRM - GEOBANK - Paleo

[Riscos Geológicos GIS](#)
[Página Inicial](#)
[Apresentação](#)
[Incluir e editar dados](#)
[Consultas à base de dados](#)
[Downloads](#)
[Créditos](#)
[Informações importantes](#)
[Mapas em PDF](#)


Documento nº CPRJ001948

Identificação

Fonte: Novos achados do Pleistoceno Final - Holoceno em grutas calcárias do Estado da Bahia.

Centro de custo: **Prefixo:** **Caderneta:** **Número:**

Localização

UF: BA

Município: Ourolândia

Distrito:

Local:

Hemisfério: S

Latitude: 105552

Longitude: 410324

UTM(E): 275223

UTM(N): 8790868

Meridiano central: -39

Mapa base:

Escala:

Ano:

Unidades

Litoestratigráfica: Formação Salitre, Toca da Boa Vista

Bioestratigráfica:

Cronoestratigráfica: Pleistoceno Superior, Era Cenozoico

Nº de registro do exemplar

7188/02

Instituição

CPRM - Serviço Geológico do Brasil

Taxon

Conepatus semistriatus

Material

Ramos mandibulares direito e esquerdo, faltando os incisivos, caninos e o último molar.

Analista

Lessa, G., Cartelle, C., Faria, H.D. & Gonçalves, P.R.

Referência bibliográfica

Lessa, G., Cartelle, C., Faria, H.D. & Gonçalves, P.R. 1998. Novos achados do Pleistoceno Final - Holoceno em grutas calcárias do Estado da Bahia. Acta Geologica Leopoldensia(46/47):157-169.

Macrofósseis

Mustelidae


Mephitinae

Conepatus

Conepatus semistriatus

[Voltar](#)
[Ilustrações](#)

Site desenvolvido pela CPRM para os padrões do Internet Explorer 6.0 na resolução 1024x768.


[Fale Conosco | Ajuda](#)


Quinta-Feira , 12 de Novembro de 2015

[Menu Principal](#)

CPRM - GEOBANK - Paleo

[Riscos Geológicos GIS](#)
[Página Inicial](#)
[Apresentação](#)
[Incluir e editar dados](#)
[Consultas à base de dados](#)
[Downloads](#)
[Créditos](#)
[Informações importantes](#)
[Mapas em PDF](#)


Documento nº CPRJ001949

Identificação

Fonte: Novos achados do Pleistoceno Final - Holoceno em grutas calcárias do Estado da Bahia.

Centro de custo: **Prefixo:** **Caderneta:** **Número:**

Localização

UF: BA

Município: Ourolândia

Distrito:

Local:

Hemisfério: S

Latitude: 105552

Longitude: 410324

UTM(E): 275223

UTM(N): 8790868

Meridiano central: -39

Mapa base:

Escala:

Ano:

Unidades

Litoestratigráfica: Formação Salitre, Toca da Boa Vista

Bioestratigráfica:

Cronoestratigráfica: Pleistocenos Superior, Era Cenozoico

Nº de registro do exemplar

MCL7199

Instituição

CPRM - Serviço Geológico do Brasil

Taxon

Conepatus semistriatus

Material

Fragmento craninao faltando o arco zigomático, incisivos e caninos direitos, a porção rostral esquerda está com uma grossa capa de calcáreo.

Analista

Lessa, G., Cartelle, C., Faria, H.D. & Gonçalves, P.R.

Referência bibliográfica

Lessa, G., Cartelle, C., Faria, H.D. & Gonçalves, P.R. 1998. Novos achados do Pleistoceno Final - Holoceno em grutas calcárias do Estado da Bahia. Acta Geologica Leopoldensia(46/47):157-169.

Macrofósseis

Mustelidae

Mephitinae

Conepatus

Conepatus semistriatus

[Voltar](#)
[Ilustrações](#)

Site desenvolvido pela CPRM para os padrões do Internet Explorer 6.0 na resolução 1024x768.


[Fale Conosco | Ajuda](#)


Quinta-Feira , 12 de Novembro de 2015

[Menu Principal](#)

CPRM - GEOBANK - Paleo

[Riscos Geológicos GIS](#)
[Página Inicial](#)
[Apresentação](#)
[Incluir e editar dados](#)
[Consultas à base de dados](#)
[Downloads](#)
[Créditos](#)
[Informações importantes](#)
[Mapas em PDF](#)


Documento nº CPRJ001950

Identificação

Fonte: Novos achados do Pleistoceno Final - Holoceno em grutas calcárias do Estado da Bahia.

Centro de custo: **Prefixo:** **Caderneta:** **Número:**

Localização

UF: BA

Município: Ourolândia

Distrito:

Local:

Hemisfério: S

Latitude: 105552

Longitude: 410324

UTM(E): 275223

UTM(N): 8790868

Meridiano central: -39

Mapa base:

Escala:

Ano:

Unidades

Litoestratigráfica: Formação Salitre, Toca da Boa Vista

Bioestratigráfica:

Cronoestratigráfica: Pleistoceno Superior, Era Cenozoico

Nº de registro do exemplar

MCL7200

Instituição

CPRM - Serviço Geológico do Brasil

Taxon

Conepatus semistriatus

Material

Fragmento craninao com porção rostral fragmentada, sem os arcos zigomáticos e o côndilo occipital esquerdo.

Analista

Lessa, G., Cartelle, C., Faria, H.D. & Gonçalves, P.R.

Referência bibliográfica

Lessa, G., Cartelle, C., Faria, H.D. & Gonçalves, P.R. 1998. Novos achados do Pleistoceno Final - Holoceno em grutas calcárias do Estado da Bahia. Acta Geologica Leopoldensia(46/47):157-169.

Macrofósseis

Mustelidae

Mephitinae

Conepatus

Conepatus semistriatus

[Voltar](#)
[Ilustrações](#)

Site desenvolvido pela CPRM para os padrões do Internet Explorer 6.0 na resolução 1024x768.


[Fale Conosco | Ajuda](#)


Quinta-Feira , 12 de Novembro de 2015

[Menu Principal](#)

CPRM - GEOBANK - Paleo

[Riscos Geológicos GIS](#)
[Página Inicial](#)
[Apresentação](#)
[Incluir e editar dados](#)
[Consultas à base de dados](#)
[Downloads](#)
[Créditos](#)
[Informações importantes](#)
[Mapas em PDF](#)


Documento nº CPRJ001951

Identificação

Fonte: Novos achados do Pleistoceno Final - Holoceno em grutas calcárias do Estado da Bahia.

Centro de custo: **Prefixo:** **Caderneta:** **Número:**

Localização

UF: BA

Município: Ourolândia

Distrito:

Local:

Hemisfério: S

Latitude: 105552

Longitude: 410324

UTM(E): 275223

UTM(N): 8790868

Meridiano central: -39

Mapa base:

Escala:

Ano:

Unidades

Litoestratigráfica: Formação Salitre, Toca da Boa Vista

Bioestratigráfica:

Cronoestratigráfica: Pleistoceno Superior, Era Cenozoico

Nº de registro do exemplar

1849/01

Instituição

CPRM - Serviço Geológico do Brasil

Taxon

Eira barbara

Material

Crânio totalmente encoberto por camada de calcário, faltando todos os dentes e os arcos zigomáticos.

Analista

Lessa, G., Cartelle, C., Faria, H.D. & Gonçalves, P.R.

Referência bibliográfica

Lessa, G., Cartelle, C., Faria, H.D. & Gonçalves, P.R. 1998. Novos achados do Pleistoceno Final - Holoceno em grutas calcárias do Estado da Bahia. Acta Geologica Leopoldensia(46/47):157-169.


Macrofósseis

Eira

Eira barbara

[Voltar](#)
[Ilustrações](#)

Site desenvolvido pela CPRM para os padrões do Internet Explorer 6.0 na resolução 1024x768.


[Fale Conosco | Ajuda](#)


Quinta-Feira , 12 de Novembro de 2015

[Menu Principal](#)

CPRM - GEOBANK - Paleo

[Riscos Geológicos GIS](#)
[Página Inicial](#)
[Apresentação](#)
[Incluir e editar dados](#)
[Consultas à base de dados](#)
[Downloads](#)
[Créditos](#)
[Informações importantes](#)
[Mapas em PDF](#)


Documento nº CPRJ001952

Identificação

Fonte: Novos achados do Pleistoceno Final - Holoceno em grutas calcárias do Estado da Bahia.

Centro de custo:	Prefixo:	Caderneta:	Número:

Localização

UF: BA

Município: Ourolândia

Distrito:

Local:

Hemisfério: S

Latitude: 105552

Longitude: 410324

UTM(E): 275223

UTM(N): 8790868

Meridiano central: -39

Mapa base:

Escala:

Ano:

Unidades

Litoestratigráfica: Formação Salitre, Toca da Boa Vista

Bioestratigráfica:

Cronoestratigráfica: Pleistocenos Superior, Era Cenozoico

Nº de registro do exemplar

1849/02-35

Instituição

CPRM - Serviço Geológico do Brasil

Taxon

Eira barbara

Material

Mandíbula completa e restos de esqueleto pós craniano, também bastante incrustado por calcário.

Analista

Lessa, G., Cartelle, C., Faria, H.D. & Gonçalves, P.R.

Referência bibliográfica

Lessa, G., Cartelle, C., Faria, H.D. & Gonçalves, P.R. 1998. Novos achados do Pleistoceno Final - Holoceno em grutas calcárias do Estado da Bahia. Acta Geologica Leopoldensia(46/47):157-169.

Macrofósseis

Eira

Eira barbara

[Voltar](#)
[Ilustrações](#)

Site desenvolvido pela CPRM para os padrões do Internet Explorer 6.0 na resolução 1024x768.


[Fale Conosco | Ajuda](#)


Quinta-Feira , 12 de Novembro de 2015

[Menu Principal](#)

CPRM - GEOBANK - Paleo

[Riscos Geológicos GIS](#)
[Página Inicial](#)
[Apresentação](#)
[Incluir e editar dados](#)
[Consultas à base de dados](#)
[Downloads](#)
[Créditos](#)
[Informações importantes](#)
[Mapas em PDF](#)


Documento nº CPRJ001953

Identificação

Fonte: Novos achados do Pleistoceno Final - Holoceno em grutas calcárias do Estado da Bahia.

Centro de custo:	Prefixo:	Caderneta:	Número:

Localização

UF: BA	Município: Ourolândia	Distrito:
Local:		
Hemisfério: S	Latitude: 105552	Longitude: 410324
UTM(E): 275223	UTM(N): 8790868	Meridiano central: -39
Mapa base:	Escala:	Ano:

Unidades

Litoestratigráfica: Formação Salitre, Toca da Boa Vista
Bioestratigráfica:
Cronoestratigráfica: Pleistocenos Superior, Era Cenozoico

Nº de registro do exemplar

MCL 7201

Instituição

CPRM - Serviço Geológico do Brasil

Taxon

Lontra longicaudis

Material

Fragmento maxilar com canino e dois molariformes

Analista

Lessa, G., Cartelle, C., Faria, H.D. & Gonçalves, P.R.

Referência bibliográfica

Lessa, G., Cartelle, C., Faria, H.D. & Gonçalves, P.R. 1998. Novos achados do Pleistoceno Final - Holoceno em grutas calcárias do Estado da Bahia. Acta Geologica Leopoldensia(46/47):157-169.

Macrofósseis

Lontra
 Lontra longicaudis

[Voltar](#)
[Ilustrações](#)

Site desenvolvido pela CPRM para os padrões do Internet Explorer 6.0 na resolução 1024x768.


[Fale Conosco | Ajuda](#)


Quinta-Feira , 12 de Novembro de 2015

[Menu Principal](#)

CPRM - GEOBANK - Paleo

[Riscos Geológicos GIS](#)
[Página Inicial](#)
[Apresentação](#)
[Incluir e editar dados](#)
[Consultas à base de dados](#)
[Downloads](#)
[Créditos](#)
[Informações importantes](#)
[Mapas em PDF](#)


Documento nº CPRJ001954

Identificação

Fonte: Novos achados do Pleistoceno Final - Holoceno em grutas calcárias do Estado da Bahia.

Centro de custo: **Prefixo:** **Caderneta:** **Número:**

Localização

UF: BA

Município: Ourolândia

Distrito:

Local:

Hemisfério: S

Latitude: 105552

Longitude: 410324

UTM(E): 275223

UTM(N): 8790868

Meridiano central: -39

Mapa base:

Escala:

Ano:

Unidades

Litoestratigráfica: Formação Salitre, Toca da Boa Vista

Bioestratigráfica:

Cronoestratigráfica: Pleistoceno Superior, Era Cenozoico

Nº de registro do exemplar

IGC1001

Instituição

CPRM - Serviço Geológico do Brasil

Taxon

Arctotherium brasiliensis

Material

Fragmento craniano com a maioria da dentição superior e parte do esqueleto pós craniano.

Analista

Lessa, G., Cartelle, C., Faria, H.D. & Gonçalves, P.R.

Referência bibliográfica

Lessa, G., Cartelle, C., Faria, H.D. & Gonçalves, P.R. 1998. Novos achados do Pleistoceno Final - Holoceno em grutas calcárias do Estado da Bahia. Acta Geologica Leopoldensia(46/47):157-169.

Macrofósseis

Ursidae


Tremartinae

Arctotherium

Actotherium brasiliensis

[Voltar](#)
[Ilustrações](#)

Site desenvolvido pela CPRM para os padrões do Internet Explorer 6.0 na resolução 1024x768.


[Fale Conosco | Ajuda](#)


Quinta-Feira , 12 de Novembro de 2015

[Menu Principal](#)

CPRM - GEOBANK - Paleo

[Riscos Geológicos GIS](#)
[Página Inicial](#)
[Apresentação](#)
[Incluir e editar dados](#)
[Consultas à base de dados](#)
[Downloads](#)
[Créditos](#)
[Informações importantes](#)
[Mapas em PDF](#)


Documento nº CPRM000658

Identificação

Fonte: PROJETO ESTUDO GLOBAL DOS RECURSOS MINERAIS DA BACIA SEDIMENTAR DO PARNAIBA

Centro de custo: 1538 **Prefixo:** AO **Caderneta:** R **Número:** 61D

Localização

UF: PI

Município:

Distrito:

Local: A 4,7 Km A E DE RIACHO FRIO NA ESTRADA PARA PARNAGUA

Hemisfério: S

Latitude: 100524

Longitude: 445442

UTM(E): 509678

UTM(N): 8884631

Meridiano central: -45

Mapa base: SC.23-ZA

Escala: 1:250.000

Ano:

Ocorrência

Modo: AFLORAMENTO

Nº Laboratório: FAR-069

Nº do furo:

Profundidade:

Nº amostra calha:

Nº do testemunho:

Topo do testemunho:

Base do testemunho:

Unidades

Litoestratigráfica: FORMACAO PIMENTEIRAS

Bioestratigráfica:

Cronoestratigráfica: NAO DETERMINADA DEVIDO A AUSENCIA DE ELEMENTOS PARA DATACAO BIOCRONOLOGICA

Litologia

SILTITO

Vestígios orgânicos

FRAGMENTOS CARBONIZADOS, INDETERMINADOS

Ambiente

NAO DEFINIDO EM VIRTUDE DA AUSENCIA DE ELEMENTOS ORGANICOS INDICATIVOS

Instituição

CPRM-SERVICO GEOLOGICO DO BRASIL

Analista

NORMA COSTA CRUZ EM: 15/04/1977

Referência bibliográfica

LIMA, E. DE A.M. & LEITE, J.F.1978. PROJETO ESTUDO GLOBAL DOS RECURSOS MINERAIS DA BACIA SEDIMENTAR DO PARNAIBA. RELATORIO FINAL. CPRM/DNPM. SUREG/RE. 16V.

Macrofósseis

AUSENTES

Microfósseis

AUSENTES

Palinologia

Conteúdo:


AUSENCIA DE EVIDENCIAS PALINOLOGICAS.

Filiação:

[Voltar](#)

[Ilustrações](#)

Site desenvolvido pela CPRM para os padrões do Internet Explorer 6.0 na resolução 1024x768.


[Fale Conosco | Ajuda](#)


Quinta-Feira , 12 de Novembro de 2015

[Menu Principal](#)

CPRM - GEOBANK - Paleo

[Riscos Geológicos GIS](#)
[Página Inicial](#)
[Apresentação](#)
[Incluir e editar dados](#)
[Consultas à base de dados](#)
[Downloads](#)
[Créditos](#)
[Informações importantes](#)
[Mapas em PDF](#)


Documento nº CPRM000659

Identificação

Fonte: PROJETO ESTUDO GLOBAL DOS RECURSOS MINERAIS DA BACIA SEDIMENTAR DO PARNAIBA

Centro de custo: 1538 **Prefixo:** AO **Caderneta:** R **Número:** 75B

Localização

UF: PI

Município:

Distrito:

Local: A 1 Km A NW DE RIACHO FRIO NA ANTIGA ESTRADA PARA GILBUES

Hemisfério: S

Latitude: 100706

Longitude: 445718

UTM(E): 504930

UTM(N): 8881499

Meridiano central: -45

Mapa base: SC.23-ZA

Escala: 1:250.000

Ano:

Ocorrência

Modo: AFLORAMENTO

Nº Laboratório: FAR-070

Nº do furo:

Profundidade:

Nº amostra calha:

Nº do testemunho:

Topo do testemunho:

Base do testemunho:

Unidades

Litoestratigráfica: FORMACAO PIMENTEIRAS

Bioestratigráfica:

Cronoestratigráfica: NAO DETERMINADA DEVIDO A AUSENCIA DE ELEMENTOS PARA DATACAO BIOCRONOLOGICA

Litologia

SILTITO

Vestígios orgânicos

FRAGMENTOS CARBONIZADOS, INDETERMINADOS

Ambiente

NAO DEFINIDO EM VIRTUDE DA AUSENCIA DE ELEMENTOS ORGANICOS INDICATIVOS

Instituição

CPRM-SERVICO GEOLOGICO DO BRASIL

Analista

NORMA COSTA CRUZ EM: 15/04/1977

Referência bibliográfica

LIMA, E. DE A.M. & LEITE, J.F.1978. PROJETO ESTUDO GLOBAL DOS RECURSOS MINERAIS DA BACIA SEDIMENTAR DO PARNAIBA. RELATORIO FINAL. CPRM/DNPM. SUREG/RE. 16V.

Macrofósseis

AUSENTES

Microfósseis

AUSENTES

Palinologia

Conteúdo:

AUSENCIA DE EVIDENCIAS PALINOLOGICAS.

Filiação:

[Voltar](#)

[Ilustrações](#)

Site desenvolvido pela CPRM para os padrões do Internet Explorer 6.0 na resolução 1024x768.


[Fale Conosco | Ajuda](#)


Quinta-Feira , 12 de Novembro de 2015

[Menu Principal](#)

CPRM - GEOBANK - Paleo

[Riscos Geológicos GIS](#)
[Página Inicial](#)
[Apresentação](#)
[Incluir e editar dados](#)
[Consultas à base de dados](#)
[Downloads](#)
[Créditos](#)
[Informações importantes](#)
[Mapas em PDF](#)


Documento nº CPRM000660

Identificação

Fonte: PROJETO ESTUDO GLOBAL DOS RECURSOS MINERAIS DA BACIA SEDIMENTAR DO PARNAIBA

Centro de custo: 1538 **Prefixo:** AO **Caderneta:** R **Número:** 76B

Localização

UF: PI	Município:	Distrito:
Local: A 1,6 Km A NW DE RIACHO FRIO NA ESTRADA		VELHA PARA GILBUES
Hemisfério: S	Latitude: 100654	Longitude: 445718
UTM(E): 504930	UTM(N): 8881868	Meridiano central: -45
Mapa base: SC.23-ZA	Escala: 1:250.000	Ano:

Ocorrência

Modo: AFLORAMENTO	Nº Laboratório: FAR-071	Nº do furo:
Profundidade:	Nº amostra calha:	Nº do testemunho:
Topo do testemunho:	Base do testemunho:	

Unidades

Litoestratigráfica: FORMACAO SERRA GRANDE
Bioestratigráfica:
Cronoestratigráfica: NAO DETERMINADA EM VIRTUDE DA AUSENCIA DE ELEMENTOS PARA DATACAO BIOCRONOLOGICA

Litologia

ARENITO

Vestígios orgânicos

FRAGMENTOS CARBONIZADOS

Ambiente

NAO DEFINIDO DEVIDO A AUSENCIA DE ELEMENTOS ORGANICOS INDICATIVOS

Instituição

CPRM-SERVICO GEOLOGICO DO BRASIL

Analista

NORMA COSTA CRUZ EM: 15/04/1977

Referência bibliográfica

LIMA, E. DE A.M. & LEITE, J.F.1978. PROJETO ESTUDO GLOBAL DOS RECURSOS MINERAIS DA BACIA SEDIMENTAR DO PARNAIBA. RELATORIO FINAL. CPRM/DNPM. SUREG/RE. 16V.

Macrofósseis

AUSENTES

Microfósseis

AUSENTES

Palinologia

Conteúdo:
AUSENCIA DE EVIDENCIAS PALINOLOGICAS.

Filiação:

[Voltar](#)

[Ilustrações](#)

Site desenvolvido pela CPRM para os padrões do Internet Explorer 6.0 na resolução 1024x768.


[Fale Conosco | Ajuda](#)


Quinta-Feira , 12 de Novembro de 2015

[Menu Principal](#)

CPRM - GEOBANK - Paleo

[Riscos Geológicos GIS](#)
[Página Inicial](#)
[Apresentação](#)
[Incluir e editar dados](#)
[Consultas à base de dados](#)
[Downloads](#)
[Créditos](#)
[Informações importantes](#)
[Mapas em PDF](#)


Documento nº CPRM000692

Identificação

Fonte: PROJETO ESTUDO GLOBAL DOS RECURSOS MINERAIS DA BACIA SEDIMENTAR DO PARNAIBA

Centro de custo: 1538

Prefixo: AF

Caderneta: R

Número: 42B

Localização

UF: PI

Município:

Distrito:

Local: FAZENDA ALECRIM, A 4,1 Km A SE DE GILBUES, NA ESTRADA PARA ENSEADA

Hemisfério: S

Latitude: 095142

Longitude: 451942

UTM(E): 464000

UTM(N): 8909860

Meridiano central: -45

Mapa base: SC.23-VD

Escala: 1:250.000

Ano:

Ocorrência

Modo: AFLORAMENTO

Nº Laboratório: FAQ-493

Nº do furo:

Profundidade:

Nº amostra calha:

Nº do testemunho:

Topo do testemunho:

Base do testemunho:

Unidades

Litoestratigráfica: FORMACAO AREADO

Bioestratigráfica:

Cronoestratigráfica: ERA MESOZOICO PERIODO CRETACEO EPOCA EOCRETACEO

Litologia

SILTITO

Vestígios orgânicos

RARAS CUTICULAS VEGETAIS

Ambiente

CONTINENTAL-AGUA DOCE

Instituição

CPRM-SERVICO GEOLOGICO DO BRASIL

Analista

NORMA COSTA CRUZ EM: 17/02/1977

Referência bibliográfica

LIMA, E. DE A.M. & LEITE, J.F.1978. PROJETO ESTUDO GLOBAL DOS RECURSOS MINERAIS DA BACIA SEDIMENTAR DO PARNAIBA. RELATORIO FINAL. CPRM/DNPM. SUREG/RE. 16V.

Macrofósseis

AUSENTES

Microfósseis

CRUSTACEA-CONCHOSTRACA-BAIRDESTHERIA SP.
PSEUDOGRAPTA SP.

Palinologia

Conteúdo:

RAROS INDICIOS PALINOLOGICOS

Filiação:

[Voltar](#)

[Ilustrações](#)

Site desenvolvido pela CPRM para os padrões do Internet Explorer 6.0 na resolução 1024x768.


[Fale Conosco | Ajuda](#)


Quinta-Feira , 12 de Novembro de 2015

[Menu Principal](#)

CPRM - GEOBANK - Paleo

[GEOBANK GIS](#)
[Riscos Geológicos GIS](#)
[Página Inicial](#)
[Apresentação](#)
[Incluir e editar dados](#)
[Consultas à base de dados](#)
[Downloads](#)
[Créditos](#)
[Informações importantes](#)
[Mapas em PDF](#)


Documento nº CPRM000694

Identificação

Fonte: PROJETO ESTUDO GLOBAL DOS RECURSOS MINERAIS DA BACIA SEDIMENTAR DO PARNAIBA

Centro de custo: 1538 **Prefixo:** AF **Caderneta:** R **Número:** 42G

Localização

UF: PI

Local: A 4 Km A SE DE GILBUES

Hemisfério: S

UTM(E): 464365

Mapa base: SC.23-VD

Município:

Latitude: 095118

UTM(N): 8910598

Escala: 1:250.000

Distrito:

Longitude: 451930

Meridiano central: -45

Ano:

Ocorrência

Modo: AFLORAMENTO

Profundidade:

Topo do testemunho:

Nº Laboratório: FAQ-121

Nº amostra calha:

Base do testemunho:

Nº do furo:

Nº do testemunho:

Unidades

Litoestratigráfica: FORMACAO AREADO

Bioestratigráfica:

Cronoestratigráfica: ERA MESOZOICO PERIODO CRETACEO EPOCA EOCRETACEO

Litologia

FOLHELHO

Vestígios orgânicos

AUSENTES

Ambiente

CONTINENTAL-AGUA DOCE

Instituição

CPRM-SERVICO GEOLOGICO DO BRASIL

Analista

NORMA COSTA CRUZ EM: 25/02/1977

Referência bibliográfica

LIMA, E. DE A.M. & LEITE, J.F.1978. PROJETO ESTUDO GLOBAL DOS RECURSOS MINERAIS DA BACIA SEDIMENTAR DO PARNAIBA. RELATORIO FINAL. CPRM/DNPM. SUREG/RE. 16V.

Macrofósseis

AUSENTES

Microfósseis

CRUSTACEA-CONCHOSTRACA-BAIRDESTHERIA SP.
PSEUDOGRAPTA SP.

Palinologia

Conteúdo:

AUSENCIA DE EVIDENCIAS PALINOLOGICAS.

Filiação:

[Voltar](#)

[Ilustrações](#)

Site desenvolvido pela CPRM para os padrões do Internet Explorer 6.0 na resolução 1024x768.


[Fale Conosco | Ajuda](#)


Quinta-Feira , 12 de Novembro de 2015

[Menu Principal](#)

CPRM - GEOBANK - Paleo

[Riscos Geológicos GIS](#)
[Página Inicial](#)
[Apresentação](#)
[Incluir e editar dados](#)
[Consultas à base de dados](#)
[Downloads](#)
[Créditos](#)
[Informações importantes](#)
[Mapas em PDF](#)


Documento nº CPRM000702

Identificação

Fonte: PROJETO ESTUDO GLOBAL DOS RECURSOS MINERAIS DA BACIA SEDIMENTAR DO PARNAIBA

Centro de custo: 1538 **Prefixo:** JQ **Caderneta:** R **Número:** 00077

Localização

UF: PI

Local: BARRAS, A 5,8 Km A NE DE CORRENTE

Hemisfério: S

UTM(E): 493425

Mapa base: SC.23-YB

Município:

Latitude: 100306

UTM(N): 888870

Escala: 1:250.000

Distrito:

Longitude: 450336

Meridiano central: -45

Ano:

Ocorrência

Modo: AFLORAMENTO

Profundidade:

Topo do testemunho:

Nº Laboratório: FAQ-113

Nº amostra calha:

Base do testemunho:

Nº do furo:

Nº do testemunho:

Unidades

Litoestratigráfica: FORMACAO AREADO

Bioestratigráfica:

Cronoestratigráfica: NAO DETERMINADA EM VIRTUDE DA AUSENCIA DE DADOS PARA DATAÇÃO BIOCRONOLOGICA

Litologia

FOLHELHO

Vestígios orgânicos

AUSENTES

Ambiente

NAO DEFINIDO DEVIDO A AUSENCIA DE ELEMENTOS ORGANICOS INDICATIVOS

Instituição

CPRM-SERVICO GEOLOGICO DO BRASIL

Analista

NORMA COSTA CRUZ EM: 25/02/1977

Referência bibliográfica

LIMA, E. DE A.M. & LEITE, J.F.1978. PROJETO ESTUDO GLOBAL DOS RECURSOS MINERAIS DA BACIA SEDIMENTAR DO PARNAIBA. RELATORIO FINAL. CPRM/DNPM. SUREG/RE. 16V.

Macrofósseis

AUSENTES

Microfósseis

AUSENTES

Palinologia

Conteúdo:

AUSENCIA DE EVIDENCIAS PALINOLOGICAS.

Filiação:

[Voltar](#)

[Ilustrações](#)

Site desenvolvido pela CPRM para os padrões do Internet Explorer 6.0 na resolução 1024x768.


[Fale Conosco | Ajuda](#)


Quinta-Feira , 12 de Novembro de 2015

[Menu Principal](#)

CPRM - GEOBANK - Paleo

[Riscos Geológicos GIS](#)
[Página Inicial](#)
[Apresentação](#)
[Incluir e editar dados](#)
[Consultas à base de dados](#)
[Downloads](#)
[Créditos](#)
[Informações importantes](#)
[Mapas em PDF](#)


Documento nº CPRM000703

Identificação

Fonte: PROJETO ESTUDO GLOBAL DOS RECURSOS MINERAIS DA BACIA SEDIMENTAR DO PARNAIBA

Centro de custo: 1538 **Prefixo:** JQ **Caderneta:** R **Número:** 00076

Localização

UF: PI **Município:** FUNDO, A NE DA FOLHA

Local: MARGEM DO RIACHO **Latitude:** 100406 **Distrito:**

Hemisfério: S **UTM(E):** 494156 **UTM(N):** 8887028 **Longitude:** 450312

Mapa base: SC.23-YB **Escala:** 1:250.000 **Meridiano central:** -45

Ano:

Ocorrência

Modo: AFLORAMENTO **Nº Laboratório:** FAQ-112 **Nº do furo:**

Profundidade: **Nº amostra calha:** **Nº do testemunho:**

Topo do testemunho: **Base do testemunho:**

Unidades

Litoestratigráfica: FORMACAO AREADO

Bioestratigráfica:

Cronoestratigráfica: NAO DETERMINADA DEVIDO A AUSENCIA DE DADOS PARA DATACAO BIOCRONOLOGICA

Litologia

FOLHELHO

Vestígios orgânicos

AUSENTES

Ambiente

NAO DEFINIDO EM VIRTUDE DA AUSENCIA DE ELEMENTOS ORGANICOS INDICATIVOS

Instituição

CPRM-SERVICO GEOLOGICO DO BRASIL

Analista

NORMA COSTA CRUZ EM: 25/02/1977

Referência bibliográfica

LIMA, E. DE A.M. & LEITE, J.F.1978. PROJETO ESTUDO GLOBAL DOS RECURSOS MINERAIS DA BACIA SEDIMENTAR DO PARNAIBA. RELATORIO FINAL. CPRM/DNPM. SUREG/RE. 16V.

Macrofósseis

AUSENTES

Microfósseis

AUSENTES

Palinologia

Conteúdo:
AUSENCIA DE EVIDENCIAS PALINOLOGICAS.

Filiação:

[Voltar](#)

[Ilustrações](#)

Site desenvolvido pela CPRM para os padrões do Internet Explorer 6.0 na resolução 1024x768.


[Fale Conosco | Ajuda](#)


Quinta-Feira , 12 de Novembro de 2015

[Menu Principal](#)

CPRM - GEOBANK - Paleo

[Riscos Geológicos GIS](#)
[Página Inicial](#)
[Apresentação](#)
[Incluir e editar dados](#)
[Consultas à base de dados](#)
[Downloads](#)
[Créditos](#)
[Informações importantes](#)
[Mapas em PDF](#)


Documento nº CPRM000720

Identificação

Fonte: PROJETO ESTUDO GLOBAL DOS RECURSOS MINERAIS DA BACIA SEDIMENTAR DO PARNAIBA

Centro de custo: 1538 **Prefixo:** LA **Caderneta:** R **Número:** 28A

Localização

UF: PI

Local: POVOADO DE S. DIMAS, SITUADO A 62 Km A NE DE GILBUES

Hemisfério: S

Latitude: 093912

Longitude: 450818

UTM(E): 484823

UTM(N): 8932909

Meridiano central: -45

Mapa base: SC.23-V

Escala: 1:250.000

Ano:

Ocorrência

Modo: AFLORAMENTO

Nº Laboratório: FAQ-415

Nº do furo:

Profundidade:

Nº amostra calha:

Nº do testemunho:

Topo do testemunho:

Base do testemunho:

Unidades

Litoestratigráfica: FORMACAO PIAUI

Bioestratigráfica:

Cronoestratigráfica: NAO DETERMINADA DEVIDO A AUSENCIA DE DADOS PARA DATACAO BIOCRONOLOGICA

Litologia

SILTITO

Vestígios orgânicos

AUSENTES

Ambiente

NAO DEFINIDO EM VIRTUDE DA AUSENCIA DE ELEMENTOS ORGANICOS INDICATIVOS

Instituição

CPRM-SERVICO GEOLOGICO DO BRASIL

Analista

LUIZ VITOR BAUDOUIN EM: 18/03/1977

Referência bibliográfica

LIMA, E. DE A.M. & LEITE, J.F.1978. PROJETO ESTUDO GLOBAL DOS RECURSOS MINERAIS DA BACIA SEDIMENTAR DO PARNAIBA. RELATORIO FINAL. CPRM/DNPM. SUREG/RE. 16V.

Macrofósseis

AUSENTES

Microfósseis

AUSENTES

Palinologia

Conteúdo:
AUSENCIA DE EVIDENCIAS PALINOLOGICAS.

Filiação:

[Voltar](#)

[Ilustrações](#)

Site desenvolvido pela CPRM para os padrões do Internet Explorer 6.0 na resolução 1024x768.


[Fale Conosco | Ajuda](#)


Quinta-Feira , 12 de Novembro de 2015

[Menu Principal](#)

CPRM - GEOBANK - Paleo

[Riscos Geológicos GIS](#)
[Página Inicial](#)
[Apresentação](#)
[Incluir e editar dados](#)
[Consultas à base de dados](#)
[Downloads](#)
[Créditos](#)
[Informações importantes](#)
[Mapas em PDF](#)


Documento nº DNPM006496

Identificação

Fonte: SECAO DE PALEONTOLOGIA. CATALOGO DE MAMIFEROS

Centro de custo:
Prefixo:
Caderneta:
Número:

Localização

UF: BA

Município: Morro do Chapéu

Distrito:
Local: GRUTA DOS BREJOES

Hemisfério:
Latitude:
Longitude:
UTM(E):
UTM(N):
Meridiano central:
Mapa base:
Escala:
Ano:

Unidades

Litoestratigráfica:
Bioestratigráfica:
Cronoestratigráfica: ? PLEISTOCENO

Nº de registro do exemplar

DGM 419-M NUM.ANTERIOR:

Instituição

SECAO DE PALEONTOLOGIA DA DIVISAO DE GEOLOGIA E MINERALOGIA DO DNPM

Material

01 EXEMPLAR - PARTE DE MANDIBULA, COM PARTE DA DENTICAO - PECCARY

Coletor

SIGISFREDO HOP. PE. EM: / /

[Voltar](#)
[Ilustrações](#)

Site desenvolvido pela CPRM para os padrões do Internet Explorer 6.0 na resolução 1024x768.

