

Anexo 4.5-3 – Relatório da campanha de pré comunicação



LT 500 kV Poções III – Medeiros
Neto II – João Neiva 2, C1 e
Subestação Associada



**Relatório de Comunicação
Social Prévia**

Processo SEI: 02001.001772/2021-17



Maio/2021

LINHA DE TRANSMISSÃO 500 kV POÇÕES III – MEDEIROS NETO II – JOÃO NEIVA 2, C1 E SUBESTAÇÃO ASSOCIADA

RELATÓRIO DE COMUNICAÇÃO SOCIAL PRÉVIA

MAIO/2021

SUMÁRIO

IDENTIFICAÇÃO DO EMPREENDEDOR	1-18
IDENTIFICAÇÃO DO EMPREENDIMENTO	1-18
IDENTIFICAÇÃO DA EMPRESA RESPONSÁVEL PELOS ESTUDOS	1-18
IDENTIFICAÇÃO DA EQUIPE TÉCNICA	1-19
1 APRESENTAÇÃO	1-20
2 INTRODUÇÃO	2-20
3 OBJETIVOS	3-22
4 PÚBLICO-ALVO	4-22
5 CAMPANHA DE COMUNICAÇÃO SOCIAL PRÉVIA	5-23
5.1 POÇÕES, BAHIA	5-24
5.2 PLANALTO, BAHIA	5-26
5.3 CAATIBA, BAHIA	5-27
5.4 ITAMBÉ, BAHIA	5-30
5.5 ITAPETINGA, BAHIA	5-31
5.6 MACARANI, BAHIA	5-33
5.7 MAIQUINIQUE, BAHIA	5-35
5.8 JORDÂNIA, MINAS GERAIS	5-36
5.9 JACINTO, MINAS GERAIS	5-38
5.10 SANTO ANTÔNIO DO JACINTO, MINAS GERAIS	5-40
5.11 GUARATINGA, BAHIA	5-41
5.12 JUCURUÇU, BAHIA	5-43
5.13 VEREDA, BAHIA	5-45
5.14 ITANHÉM, BAHIA	5-46
5.15 MEDEIROS NETO, BAHIA	5-48
5.16 CARAVELAS, BAHIA	5-50
5.17 LAJEDÃO, BAHIA	5-52
5.18 IBIRAPUÃ, BAHIA	5-53
5.19 SERRA DOS AIMORÉS, MINAS GERAIS	5-54
5.20 NANUQUE, MINAS GERAIS	5-56
5.21 MUCURI, BAHIA	5-56
5.22 MONTANHA, ESPÍRITO SANTO	5-58
5.23 PINHEIROS, ESPÍRITO SANTO	5-60
5.24 BOA ESPERANÇA, ESPÍRITO SANTO	5-61
5.25 NOVA VENÉCIA, ESPÍRITO SANTO	5-63
5.26 SÃO MATEUS, ESPÍRITO SANTO	5-65
5.27 VILA VALÉRIO, ESPÍRITO SANTO	5-66

5.28	RIO BANANAL, ESPÍRITO SANTO	5-68
5.29	LINHARES, ESPÍRITO SANTO	5-71
5.30	MARILÂNDIA, ESPÍRITO SANTO	5-72
5.31	COLATINA, ESPÍRITO SANTO	5-73
5.32	JOÃO NEIVA, ESPÍRITO SANTO	5-74
6	RESULTADOS E CONSIDERAÇÕES FINAIS	6-76
	APÊNDICES	6-80
	APÊNDICE 1 – MATERIAIS GRÁFICOS (<i>FOLDER E CARTAZ</i>)	6-81
	APÊNDICE 2 – INFORMATIVO COVID-19	6-84
	APÊNDICE 3 – FICHAS DE EVIDÊNCIAS	6-85

LISTA DE FIGURAS

FIGURA 2-1: LOCALIZAÇÃO DA LT 500 kV POÇÕES III – MEDEIROS NETO II – JOÃO NEIVA 2, C1 E SUBESTAÇÃO ASSOCIADA	
ASSOCIADA.	2-21

LISTA DE FOTOS

FOTO 5-1: DIVULGAÇÃO DO EMPREENDIMENTO. PREFEITURA MUNICIPAL. SRA. IRENILDA CUNHA DE MAGALHÃES, PREFEITA. POÇÕES/BA – 02/04/2021.....	5-25
FOTO 5-2: DIVULGAÇÃO DO EMPREENDIMENTO. FAZENDA BOA SORTE. SR. ANJULINO TAVARES DA SILVA, MORADOR. POÇÕES/BA – 02/04/2021.....	5-25
FOTO 5-3: DIVULGAÇÃO DO EMPREENDIMENTO. PREFEITURA MUNICIPAL. POÇÕES/BA – 02/04/2021.....	5-25
FOTO 5-4: DIVULGAÇÃO DO EMPREENDIMENTO. SRA. LÚCIA BATISTA DOS SANTOS, MORADORA. POÇÕES/BA – 02/04/2021.....	5-25
FOTO 5-5: DIVULGAÇÃO DO EMPREENDIMENTO. SÍTIO PICHARRO. SR. RAILTON JESUS SILVA, MORADOR. POÇÕES/BA – 02/04/2021. 5-25	5-25
FOTO 5-6: DIVULGAÇÃO DO EMPREENDIMENTO. PREFEITURA MUNICIPAL, PRAÇA DUQUE DE CAXIAS. SR. CLÓVIS ALVES DE ANDRADE, PREFEITO. PLANALTO/BA – 02/04/2021.....	5-26
FOTO 5-7: DIVULGAÇÃO DO EMPREENDIMENTO. SINDICATO DOS TRABALHADORES E TRABALHADORAS RURAIS (STTR). SR. LUIZ CARLOS. PLANALTO/BA – 02/04/2021.....	5-26
FOTO 5-8: DIVULGAÇÃO DO EMPREENDIMENTO. PREFEITURA MUNICIPAL. PLANALTO/BA – 02/04/2021.....	5-26
FOTO 5-9: DIVULGAÇÃO DO EMPREENDIMENTO. SINDICATO DOS TRABALHADORES E TRABALHADORAS RURAIS (STTR). PLANALTO/BA – 02/04/2021.....	5-26
FOTO 5-10: DIVULGAÇÃO DO EMPREENDIMENTO. FAZENDA BOA VISTA. SR. HIDELBRANDO LIMA DE OLIVEIRA, MORADOR. PLANALTO/BA – 01/04/2021.....	5-27
FOTO 5-11: DIVULGAÇÃO DO EMPREENDIMENTO. ASSOCIAÇÃO DOS PEQUENOS PRODUTORES DA REGIÃO DE PARAFUSO. SR. EDILÚCIO SOUZA RAMOS. PLANALTO/BA – 01/04/2021.....	5-27
FOTO 5-12: DIVULGAÇÃO DO EMPREENDIMENTO. ASSOCIAÇÃO DE PEQUENOS AGRICULTORES DA CORUJA E ALTO DA BAIXA DO FACÃO. SR. ARLÉCIO MÁRCIO OLIVEIRA DOS SANTOS. PLANALTO/BA – 02/04/2021.....	5-27
FOTO 5-13: DIVULGAÇÃO DO EMPREENDIMENTO. SECRETARIA DE ADMINISTRAÇÃO. SR. SAMUEL CARDEC, SECRETÁRIO DE ADMINISTRAÇÃO. CAATIBA/BA – 01/04/2021.....	5-28
FOTO 5-14: DIVULGAÇÃO DO EMPREENDIMENTO. SINDICATO DOS TRABALHADORES E TRABALHADORAS RURAIS (STTR). SR. CHARLES NUNES CARVALHO, PRESIDENTE DO SINDICATO. CAATIBA/BA – 01/04/2021.....	5-28
FOTO 5-15: DIVULGAÇÃO DO EMPREENDIMENTO. PREFEITURA MUNICIPAL. CAATIBA/BA – 01/04/2021.....	5-28
FOTO 5-16: DIVULGAÇÃO DO EMPREENDIMENTO. FAZENDA CASTANHEIRA. SR. JESOMAR NERES ROSEIRA, MORADOR. CAATIBA/BA – 01/04/2021.....	5-28
FOTO 5-17: DIVULGAÇÃO DO EMPREENDIMENTO. LOTEAMENTO DE CHÁCARAS CATOLÉ I E II. SR. JOSÉ NOLASCO DE OLIVEIRA NETO, MORADOR. CAATIBA/BA – 01/04/2021.....	5-28
FOTO 5-18: DIVULGAÇÃO DO EMPREENDIMENTO. FAZENDA GANDU SR. ADENILTON BISPO DA CRUZ, MORADOR. CAATIBA/BA – 01/04/2021.....	5-29
FOTO 5-19: DIVULGAÇÃO DO EMPREENDIMENTO. FAZENDA DOIS RIACHOS. SR. ZIDEVALDO ARAÚJO SANTOS, MORADOR. CAATIBA/BA – 01/04/2021.....	5-29
FOTO 5-20: DIVULGAÇÃO DO EMPREENDIMENTO. POVOADO DO PARAFUSO. SR. EDILÚCIO SOUZA RAMOS, MORADOR. CAATIBA/BA – 01/04/2021.....	5-29
FOTO 5-21: DIVULGAÇÃO DO EMPREENDIMENTO. FAZENDA SÍTIO SANTA MARIA LAGOINHA. SR. AUGUSTO SANTANA SOUZA, MORADOR. CAATIBA/BA – 01/04/2021.....	5-29
FOTO 5-22: DIVULGAÇÃO DO EMPREENDIMENTO. FAZENDA BOM JARDIM. CAATIBA/BA – 01/04/2021.....	5-29

FOTO 5-23: DIVULGAÇÃO DO EMPREENDIMENTO. FAZENDA VOLTA DO CATOLÉ. SRA. MARIA DA GLÓRIA SOARES TEIXEIRA, MORADORA. CAATIBA/BA – 01/04/2021.	5-29
FOTO 5-24: DIVULGAÇÃO DO EMPREENDIMENTO. SECRETARIA DE MEIO AMBIENTE, AGRICULTURA E PECUÁRIA (SEMMAP). SR. BRUNO LOPES, SECRETÁRIO E VICE-PREFEITO. ITAMBÉ/BA – 31/03/2021.	5-30
FOTO 5-25: DIVULGAÇÃO DO EMPREENDIMENTO. PREFEITURA MUNICIPAL. ITAMBÉ/BA – 31/03/2021.	5-30
FOTO 5-26: DIVULGAÇÃO DO EMPREENDIMENTO. FAZENDA VENCEDORA. SR. ANDRÉ LUIZ DE ANDRADE BAHIANO, MORADOR. ITAMBÉ/BA – 31/03/2021.	5-30
FOTO 5-27: DIVULGAÇÃO DO EMPREENDIMENTO. SECRETARIA DE AGRICULTURA, MEIO AMBIENTE E PECUÁRIA (SEAMA). ITAMBÉ/BA – 31/03/2021.	5-30
FOTO 5-28: DIVULGAÇÃO DO EMPREENDIMENTO. FAZENDA LIMOEIRO. SRA. CIDA SANTOS DA SILVA, MORADORA. ITAMBÉ/BA – 31/03/2021.	5-31
FOTO 5-29: DIVULGAÇÃO DO EMPREENDIMENTO. FAZENDA SERRA VERDE. SR. JOSELITO NOLACIO, MORADOR. ITAMBÉ/BA – 31/03/2021.	5-31
FOTO 5-30: DIVULGAÇÃO DO EMPREENDIMENTO. SECRETARIA DE MEIO AMBIENTE (SEAMA). SR. FABIO VIANA SANTOS, SECRETÁRIO. ITAPETINGA/BA – 31/03/2021.	5-31
FOTO 5-31: DIVULGAÇÃO DO EMPREENDIMENTO. SINDICATO DE TRABALHADORES E TRABALHADORAS RURAIS (STTR). SR. SIMPLÍCIO BATISTA, PRESIDENTE DO SINDICATO. ITAPETINGA/BA – 31/03/2021.	5-31
FOTO 5-32: DIVULGAÇÃO DO EMPREENDIMENTO. SECRETARIA DE MEIO AMBIENTE (SEAMA). ITAPETINGA/BA – 31/03/2021.	5-32
FOTO 5-33: DIVULGAÇÃO DO EMPREENDIMENTO. SINDICATO DOS TRABALHADORES E TRABALHADORAS RURAIS (STTR). ITAPETINGA/BA – 31/03/2021.	5-32
FOTO 5-34: DIVULGAÇÃO DO EMPREENDIMENTO. PREFEITURA MUNICIPAL. ITAPETINGA/BA – 31/03/2021.	5-32
FOTO 5-35: DIVULGAÇÃO DO EMPREENDIMENTO. FAZENDA VOLTA GRANDE. SRA. JAIANA SILVA GOMES, MORADORA. ITAPETINGA/BA – 30/03/2021.	5-32
FOTO 5-36: DIVULGAÇÃO DO EMPREENDIMENTO. FAZENDA BARRA MANJERONA. SR. GERMIRO ALMEIDA SANTOS, MORADOR. ITAPETINGA/BA – 30/03/2021.	5-32
FOTO 5-37: DIVULGAÇÃO DO EMPREENDIMENTO. FAZENDA ALDEBARAN. SR. PAULO DE SOUZA BATISTA, MORADOR. ITAPETINGA/BA – 30/03/2021.	5-32
FOTO 5-38: DIVULGAÇÃO DO EMPREENDIMENTO. FAZENDA ONGOLI. SR. AROLDI CHAVES RIBEIRO, MORADOR. ITAPETINGA/BA – 31/03/2021.	5-33
FOTO 5-39: DIVULGAÇÃO DO EMPREENDIMENTO. SECRETARIA DE AGRICULTURA E SECRETARIA DE ADMINISTRAÇÃO. SR. RODRIGO RIBEIRO PEDRAL SAMPAIO E SR. LEONARDO RIBEIRO, RESPECTIVOS SECRETÁRIOS. MACARANI/BA – 30/03/2021.	5-33
FOTO 5-40: DIVULGAÇÃO DO EMPREENDIMENTO. PREFEITURA MUNICIPAL. MACARANI/BA – 30/03/2021.	5-33
FOTO 5-41: DIVULGAÇÃO DO EMPREENDIMENTO. SECRETARIA DE AGRICULTURA E SECRETARIA DE ADMINISTRAÇÃO. MACARANI/BA – 30/03/2021.	5-34
FOTO 5-42: DIVULGAÇÃO DO EMPREENDIMENTO. FAZENDA ARIZONA. SR. ELISEU SILVA DE OLIVEIRA, MORADOR. MACARANI/BA – 30/03/2021.	5-34
FOTO 5-43: DIVULGAÇÃO DO EMPREENDIMENTO. FAZENDA CAMPO NOVO. SRA. LEANE RAMOS CUNHA, MORADORA. MACARANI/BA – 30/03/2021.	5-34
FOTO 5-44: DIVULGAÇÃO DO EMPREENDIMENTO. FAZENDA RENASCER. SR. MAURO ALMEIDA SILVA, MORADOR. MACARANI/BA – 30/03/2021.	5-34
FOTO 5-45: DIVULGAÇÃO DO EMPREENDIMENTO. FAZENDA BALADA. SR. MOACIR DE JESUS SILVA, MORADOR. MACARANI/BA – 30/03/2021.	5-34

FOTO 5-46: DIVULGAÇÃO DO EMPREENDIMENTO. SECRETARIA DE MEIO AMBIENTE. SR. ANGELO DE JESUS. MAIQUINIQUE/BA – 29/03/2021.....	5-35
FOTO 5-47: DIVULGAÇÃO DO EMPREENDIMENTO. SINDICATO DOS TRABALHADORES E TRABALHADORAS RURAIS (STTR). SRA. KAREN CRUZ MELO SILVA. MAIQUINIQUE/BA – 29/03/2021.	5-35
FOTO 5-48: DIVULGAÇÃO DO EMPREENDIMENTO. SECRETARIA DE MEIO AMBIENTE (SEAMA). MAIQUINIQUE/BA – 29/03/2021.	5-35
FOTO 5-49: DIVULGAÇÃO DO EMPREENDIMENTO. SINDICATO DOS TRABALHADORES E TRABALHADORAS RURAIS (STTR). MAIQUINIQUE/BA – 29/03/2021.....	5-35
FOTO 5-50: DIVULGAÇÃO DO EMPREENDIMENTO. PREFEITURA MUNICIPAL. MAIQUINIQUE/BA – 29/03/2021.	5-36
FOTO 5-51: DIVULGAÇÃO DO EMPREENDIMENTO. FAZENDA CRUZEIRO. SR. CHARLES FABIAN FIGUEIREDO SANTOS, MORADOR. MAIQUINIQUE/BA – 29/03/2021.....	5-36
FOTO 5-52: DIVULGAÇÃO DO EMPREENDIMENTO. FAZENDA MONTE CRISTO. SRA. ANA CAROLINA DO SANTOS SILVA, MORADORA. MAIQUINIQUE/BA – 29/03/2021.....	5-36
FOTO 5-53: DIVULGAÇÃO DO EMPREENDIMENTO. FAZENDA SÃO LUCAS. SR. ALMIR PEREIRA NEVES, MORADOR. MAIQUINIQUE/BA – 29/03/2021.....	5-36
FOTO 5-54: DIVULGAÇÃO DO EMPREENDIMENTO. SECRETARIA DE OBRAS. SR. FIDELINO LOPES FREITAS FILHO, SECRETÁRIO. JORDÂNIA/MG – 28/03/2021.	5-37
FOTO 5-55: DIVULGAÇÃO DO EMPREENDIMENTO. PREFEITURA MUNICIPAL. JORDÂNIA/MG – 28/03/2021.....	5-37
FOTO 5-56: DIVULGAÇÃO DO EMPREENDIMENTO. FAZENDA BELA VISTA. SRA. JUSSARA CARINHANHA DE SOUZA, MORADORA. JORDÂNIA/MG – 29/03/2021.	5-37
FOTO 5-57: DIVULGAÇÃO DO EMPREENDIMENTO. SR. SILIMÁRIO BARBOSA DIAS GUSMÃO DE OLIVEIRA, VEREADOR E REPRESENTANTE DA COMUNIDADE. JORDÂNIA/MG – 29/03/2021.....	5-37
FOTO 5-58: DIVULGAÇÃO DO EMPREENDIMENTO. ASSOCIAÇÃO COMUNITÁRIA ESTRELA. SRA. SECONDILHA LIMA OLIVEIRA GOMES. JORDÂNIA/MG – 29/03/2021.	5-37
FOTO 5-59: DIVULGAÇÃO DO EMPREENDIMENTO. FAZENDA VILLAGE. SR. SILVADO PINHEIRO SOUZA, MORADOR. JORDÂNIA/MG – 28/03/2021.....	5-37
FOTO 5-60: DIVULGAÇÃO DO EMPREENDIMENTO. SECRETARIA DE INFRAESTRUTURA. SR. AUGUSTO EVANGELISTA SANTOS, SUPERVISOR. JACINTO/MG – 27/03/2021.	5-38
FOTO 5-61: DIVULGAÇÃO DO EMPREENDIMENTO. PREFEITURA MUNICIPAL. JACINTO/MG – 27/03/2021.	5-38
FOTO 5-62: DIVULGAÇÃO DO EMPREENDIMENTO. FAZENDA MONTE ALTO. SR. DENIS RAMOS DANTAS, MORADOR. JACINTO/MG – 27/03/2021.....	5-38
FOTO 5-63: DIVULGAÇÃO DO EMPREENDIMENTO. FAZENDA ITAMINEIRA. SR. MANOEL MESSIAS FARIAS DE CARVALHO, MORADOR. JACINTO/MG – 27/03/2021.	5-38
FOTO 5-64: DIVULGAÇÃO DO EMPREENDIMENTO. FAZENDA ALTEROSA. SR. ARLINDO DIAS RAMOS, MORADOR. JACINTO/MG – 27/03/2021.....	5-39
FOTO 5-65: DIVULGAÇÃO DO EMPREENDIMENTO. FAZENDA ALTAMIRA. SR. JUSCELINO ALVES SOUZA, MORADOR. JACINTO/MG – 27/03/2021.....	5-39
FOTO 5-66: DIVULGAÇÃO DO EMPREENDIMENTO. FAZENDA PETROLINA. SR. EDSON MENDES AGUIAR, MORADOR. JACINTO/MG – 27/03/2021.....	5-39
FOTO 5-67: DIVULGAÇÃO DO EMPREENDIMENTO. FAZENDA BLUMENAU. SR. JOÃO ALVES DE ALMEIDA, MORADOR. JACINTO/MG – 27/03/2021.....	5-39
FOTO 5-68: DIVULGAÇÃO DO EMPREENDIMENTO. FAZENDA BOA VISTA. SR. JOSÉ PEREIRA DE FIGUEIREDO, MORADOR. JACINTO/MG – 26/03/2021.....	5-39

FOTO 5-69: DIVULGAÇÃO DO EMPREENDIMENTO. PREFEITURA MUNICIPAL, SETOR DE ENGENHARIA. SRA. MARGARETH PEREIRA MENDES. SANTO ANTÔNIO DO JACINTO/MG – 26/03/2021.	5-40
FOTO 5-70: DIVULGAÇÃO DO EMPREENDIMENTO. PREFEITURA MUNICIPAL. SANTO ANTÔNIO DO JACINTO/MG – 26/03/2021.	5-40
FOTO 5-71: DIVULGAÇÃO DO EMPREENDIMENTO. FAZENDA SOBRADINHO. SR. DEUSDETE BANDEIRA DA SILVA, MORADOR. SANTO ANTÔNIO DO JACINTO/MG – 26/03/2021.	5-40
FOTO 5-72: DIVULGAÇÃO DO EMPREENDIMENTO. FAZENDA BOA ESPERANÇA. SR. VALDECIR COELHO, MORADOR. SANTO ANTÔNIO DO JACINTO/MG – 26/03/2021.	5-40
FOTO 5-73: DIVULGAÇÃO DO EMPREENDIMENTO. FAZENDA DEUS PROTEGE. SR. ARISTIDES FERREIRA DOS SANTOS, MORADOR. SANTO ANTÔNIO DO JACINTO/MG – 26/03/2021.	5-41
FOTO 5-74: DIVULGAÇÃO DO EMPREENDIMENTO. SECRETARIA DE MEIO AMBIENTE. SR. JUVENIL DIAS SANTOS, SECRETÁRIO. GUARATINGA/BA – 25/03/2021.	5-41
FOTO 5-75: DIVULGAÇÃO DO EMPREENDIMENTO. SINDICATO DOS TRABALHADORES E TRABALHADORAS RURAIS (STTR). SR. LEOMÁRIO SANTANA DOS SANTOS. GUARATINGA/BA – 25/03/2021.	5-41
FOTO 5-76: DIVULGAÇÃO DO EMPREENDIMENTO. SECRETARIA DE MEIO AMBIENTE. GUARATINGA/BA – 25/03/2021.	5-42
FOTO 5-77: DIVULGAÇÃO DO EMPREENDIMENTO. PREFEITURA MUNICIPAL. GUARATINGA/BA – 25/03/2021.	5-42
FOTO 5-78: DIVULGAÇÃO DO EMPREENDIMENTO. COMUNIDADE DE SANTA ROSA. SRA. VERA LÚCIA PEREIRA SANTA ROSA SILVA E SRA. MARIA PEREIRA SANTA ROSA, MORADORAS MAIS ANTIGAS DA COMUNIDADE. GUARATINGA/BA – 26/03/2021.	5-42
FOTO 5-79: DIVULGAÇÃO DO EMPREENDIMENTO. FAZENDA PEDRA ROSADA. SR. VALDIONOR DE JESUS, MORADOR. GUARATINGA/BA – 25/03/2021.	5-42
FOTO 5-80: DIVULGAÇÃO DO EMPREENDIMENTO. FAZENDA BURANHÉM. SR. ANDERSON PEREIRA DE OLIVEIRA E SRA. SIRLEI BELTRAN DE OLIVEIRA, MORADORES. GUARATINGA/BA – 26/03/2021.	5-42
FOTO 5-81: DIVULGAÇÃO DO EMPREENDIMENTO. COMUNIDADE DE SANTA ROSA. SRA. VERA LÚCIA PEREIRA SANTA ROSA SILVA, MORADORA MAIS ANTIGA DA COMUNIDADE. GUARATINGA/BA – 26/03/2021.	5-42
FOTO 5-82: DIVULGAÇÃO DO EMPREENDIMENTO. SINDICATO DOS TRABALHADORES E TRABALHADORAS RURAIS (STTR). SR. PAULO DANIEL RODRIGUES DO NASCIMENTO. JUCURUÇU/BA – 24/03/2021.	5-43
FOTO 5-83: DIVULGAÇÃO DO EMPREENDIMENTO. SECRETARIA DE INFRAESTRUTURA. SR. JAIRO ANTÔNIO ONOFRI ALVES, SECRETÁRIO. JUCURUÇU/BA – 24/03/2021.	5-43
FOTO 5-84: DIVULGAÇÃO DO EMPREENDIMENTO. SINDICATO DOS TRABALHADORES E TRABALHADORAS RURAIS (STTR). JUCURUÇU/BA – 24/03/2021.	5-43
FOTO 5-85: DIVULGAÇÃO DO EMPREENDIMENTO. PREFEITURA MUNICIPAL. JUCURUÇU/BA – 24/03/2021.	5-43
FOTO 5-86: DIVULGAÇÃO DO EMPREENDIMENTO. FAZENDA ALTO BONITO. SRA. IVONE MACHADO, MORADORA. JUCURUÇU/BA – 24/03/2021.	5-44
FOTO 5-87: DIVULGAÇÃO DO EMPREENDIMENTO. FAZENDA BEIJO ALEGRE. SRA. MARIA COSTA DE JESUS, MORADORA. JUCURUÇU/BA – 24/03/2021.	5-44
FOTO 5-88: DIVULGAÇÃO DO EMPREENDIMENTO. FAZENDA AGROPECUÁRIA BOA SORTE. SRA. EDICLEIA LIMA PEREIRA, MORADORA. JUCURUÇU/BA – 24/03/2021.	5-44
FOTO 5-89: DIVULGAÇÃO DO EMPREENDIMENTO. FAZENDA BOA VISTA. SRA. JACI MARIA MARTINS, MORADORA. JUCURUÇU/BA – 25/03/2021.	5-44
FOTO 5-90: DIVULGAÇÃO DO EMPREENDIMENTO. FAZENDA CRANQUISAN. SR. GILDEON FERREIRA DE SOUZA, MORADOR. JUCURUÇU/BA – 25/03/2021.	5-44
FOTO 5-91: DIVULGAÇÃO DO EMPREENDIMENTO. FAZENDA SANTA BÁRBARA. SR. NOEL FRANCISCO VAGIS, MORADOR. JUCURUÇU/BA – 23/03/2021.	5-44

FOTO 5-92: DIVULGAÇÃO DO EMPREENDIMENTO. SECRETARIA DE AGRICULTURA E MEIO AMBIENTE. SR. LEONARDO NONATO COSTA, SECRETÁRIO. VEREDA/BA – 21/03/2021.....	5-45
FOTO 5-93: DIVULGAÇÃO DO EMPREENDIMENTO. PREFEITURA MUNICIPAL. VEREDA/BA – 21/03/2021.....	5-45
FOTO 5-94: DIVULGAÇÃO DO EMPREENDIMENTO. FAZENDA BAIXA GRANDE. SRA. DAIANA DA SILVA, MORADORA. VEREDA/BA – 23/03/2021.....	5-45
FOTO 5-95: DIVULGAÇÃO DO EMPREENDIMENTO. FAZENDA VISTA ALEGRE. SR. VANDERLEI RODRIGUES DE SOUZA, MORADOR. VEREDA/BA – 23/03/2021.	5-45
FOTO 5-96: DIVULGAÇÃO DO EMPREENDIMENTO. FAZENDA BOA VISTA. SR. AILTON COSTA MENDES, MORADOR. VEREDA/BA – 23/03/2021.....	5-46
FOTO 5-97: DIVULGAÇÃO DO EMPREENDIMENTO. SECRETARIA DE AGRICULTURA. SR. VALDEMAR OLIVEIRA DOS SANTOS, AUXILIAR ADMINISTRATIVO. ITANHÉM/BA – 22/03/2021.....	5-46
FOTO 5-98: DIVULGAÇÃO DO EMPREENDIMENTO. SINDICATO DOS TRABALHADORES E TRABALHADORAS RURAIS (STTR). SR. JOSÉ DIAS. ITANHÉM/BA – 22/03/2021.	5-46
FOTO 5-99: DIVULGAÇÃO DO EMPREENDIMENTO. SECRETARIA DE AGRICULTURA. ITANHÉM/BA – 22/03/2021.	5-47
FOTO 5-100: DIVULGAÇÃO DO EMPREENDIMENTO. SINDICATO DE TRABALHADORES E TRABALHADORAS RURAIS (STTR). ITANHÉM/BA – 22/03/2021.....	5-47
FOTO 5-101: DIVULGAÇÃO DO EMPREENDIMENTO. PREFEITURA MUNICIPAL. ITANHÉM/BA – 22/03/2021.....	5-47
FOTO 5-102: DIVULGAÇÃO DO EMPREENDIMENTO. FAZENDA SANTA ROSA. SR. VANDERLEI OLIVEIRA DE JESUS, MORADOR. ITANHÉM/BA – 21/03/2021.....	5-47
FOTO 5-103: DIVULGAÇÃO DO EMPREENDIMENTO. FAZENDA ESPÍRITO SANTO. SR. ADELINO PAIXÃO SAÚDE, MORADOR. ITANHÉM/BA – 21/03/2021.....	5-47
FOTO 5-104: DIVULGAÇÃO DO EMPREENDIMENTO. FAZENDA BOM SOSSEGO. SR. JOSÉ RODRIGUES SOUZA, MORADOR. ITANHÉM/BA – 22/03/2021.....	5-47
FOTO 5-105: DIVULGAÇÃO DO EMPREENDIMENTO. FAZENDA BELA VISTA. SR. VERONILSON MEIRELES LIMA, MORADOR. ITANHÉM/BA – 21/03/2021.....	5-48
FOTO 5-106: DIVULGAÇÃO DO EMPREENDIMENTO. FAZENDA LIMOEIRO. SR. ACEDINO CHAVES PORTO, MORADOR. ITANHÉM/BA – 23/03/2021.....	5-48
FOTO 5-107: DIVULGAÇÃO DO EMPREENDIMENTO. SECRETARIA DE AGROPECUÁRIA E MEIO AMBIENTE. SR. VAGNER DOS SANTOS. MEDEIROS NETO/BA – 18/03/2021.	5-48
FOTO 5-108: DIVULGAÇÃO DO EMPREENDIMENTO. SINDICATO DOS TRABALHADORES E TRABALHADORAS RURAIS (STTR). SRA. ELIENE MIRANDA SILVA QUEIROZ. MEDEIROS NETO/BA –18/03/2021.	5-48
FOTO 5-109: DIVULGAÇÃO DO EMPREENDIMENTO. SECRETARIA DE AGROPECUÁRIA E MEIO AMBIENTE. MEDEIROS NETO/BA – 18/03/2021.....	5-49
FOTO 5-110: DIVULGAÇÃO DO EMPREENDIMENTO. SINDICATO DOS TRABALHADORES E TRABALHADORAS RURAIS (STTR). MEDEIROS NETO/BA – 18/03/2021.	5-49
FOTO 5-111: DIVULGAÇÃO DO EMPREENDIMENTO. PREFEITURA MUNICIPAL. MEDEIROS NETO/BA – 18/03/2021.....	5-49
FOTO 5-112: DIVULGAÇÃO DO EMPREENDIMENTO. FAZENDA ALEGRIA. SR. WANDERLEI RODRIGUES DE ANDRADE, MORADOR. MEDEIROS NETO/BA – 18/03/2021.	5-49
FOTO 5-113: DIVULGAÇÃO DO EMPREENDIMENTO. FAZENDA MANOEL. SRA. JOELMA DE JESUS, MORADORA. MEDEIROS NETO/BA – 18/03/2021.....	5-49
FOTO 5-114: DIVULGAÇÃO DO EMPREENDIMENTO. FAZENDA JACOBINA. SRA. MARLENE SOUZA CAMPOS, MORADORA. MEDEIROS NETO/BA – 21/03/2021.	5-49

FOTO 5-115: DIVULGAÇÃO DO EMPREENDIMENTO. FAZENDA JACARANDÁ. SR. MATEUS CARLOS DE OLIVEIRA RODRIGUES, MORADOR. MEDEIROS NETO/BA – 21/03/2021.	5-50
FOTO 5-116: DIVULGAÇÃO DO EMPREENDIMENTO. FAZENDA ITAÚNA . SRA. SIRLENE PEREIRA BATISTA, MORADORA. MEDEIROS NETO/BA – 21/03/2021.	5-50
FOTO 5-117: DIVULGAÇÃO DO EMPREENDIMENTO. SÍTIO JOERANA. SR. VALDINEI PORTO RESENDE, MORADOR. MEDEIROS NETO/BA – 21/03/2021.....	5-50
FOTO 5-118: DIVULGAÇÃO DO EMPREENDIMENTO. FAZENDA ORIENTE. SR. MINELVINO JOSÉ DE ALMEIDA, MORADOR. MEDEIROS NETO/BA – 21/03/2021.	5-50
FOTO 5-119: DIVULGAÇÃO DO EMPREENDIMENTO. SECRETARIA DE PESCA. SRA. TATIANE NASCIMENTO, SECRETÁRIA. CARAVELAS/BA – 19/03/2021.....	5-51
FOTO 5-120: DIVULGAÇÃO DO EMPREENDIMENTO. SINDICATO DOS TRABALHADORES E TRABALHADORAS RURAIS (STTR). SRA. DYLVANA FAUSTINO MARCELINO DOS SANTOS. CARAVELAS/BA – 19/03/2021.	5-51
FOTO 5-121: DIVULGAÇÃO DO EMPREENDIMENTO. SECRETARIA DE PESCA. CARAVELAS/BA – 19/03/2021.	5-51
FOTO 5-122: DIVULGAÇÃO DO EMPREENDIMENTO. PREFEITURA MUNICIPAL. CARAVELAS/BA – 19/03/2021.	5-51
FOTO 5-123: DIVULGAÇÃO DO EMPREENDIMENTO. FAZENDA SANTA FÉ. SR. CLAUDIO COSTA DOS SANTOS, MORADOR. CARAVELAS/BA – 18/03/2021.....	5-51
FOTO 5-124: DIVULGAÇÃO DO EMPREENDIMENTO. AGROVILA PANORAMA. SR. ANTÔNIO DE JESUS, MORADOR. CARAVELAS/BA – 18/03/2021.....	5-51
FOTO 5-125: DIVULGAÇÃO DO EMPREENDIMENTO. PRONTO-SOCORRO ISAIAS DA SILVA LIMA. SRA. CLEONICE ALENCAR MOURA TIGRE, MORADORA. LAJEDÃO/BA – 18/03/2021.	5-52
FOTO 5-126: DIVULGAÇÃO DO EMPREENDIMENTO. SINDICATO DOS TRABALHADORES E TRABALHADORAS RURAIS (STTR). SR. JOSÉ PLÍNIO FERREIRA DE OLIVEIRA, PRESIDENTE DO SINDICATO. LAJEDÃO/BA – 17/03/2021.	5-52
FOTO 5-127: DIVULGAÇÃO DO EMPREENDIMENTO. PREFEITURA MUNICIPAL. SR. ROSENILTON MARQUES DA SILVA. LAJEDÃO/BA – 17/03/2021.....	5-52
FOTO 5-128: DIVULGAÇÃO DO EMPREENDIMENTO. PREFEITURA MUNICIPAL. LAJEDÃO/BA – 17/03/2021.....	5-52
FOTO 5-129: DIVULGAÇÃO DO EMPREENDIMENTO. VILA BETINHO. SRA. MARIA ANTÔNIO RIBEIRO, REPRESENTANTE DA COMUNIDADE. LAJEDÃO/BA – 18/03/2021.	5-53
FOTO 5-130: DIVULGAÇÃO DO EMPREENDIMENTO. USINA SANTA MARIA. SR. VILMAR DIAS BRITO. LAJEDÃO/BA – 18/03/2021. .	5-53
FOTO 5-131: DIVULGAÇÃO DO EMPREENDIMENTO. SECRETARIA DE MEIO AMBIENTE (SEAMA). SRA. SASKIA DE PAULA PEREIRA MACHADO, ENGENHEIRA AMBIENTAL. IBIRAPUÃ/BA – 18/03/2021.	5-53
FOTO 5-132: DIVULGAÇÃO DO EMPREENDIMENTO. PREFEITURA MUNICIPAL. IBIRAPUÃ/BA – 18/03/2021.	5-53
FOTO 5-133: DIVULGAÇÃO DO EMPREENDIMENTO. FAZENDA SANTA CRUZ. SR. ARILDO MOISES DOS SANTOS, MORADOR. IBIRAPUÃ/BA – 18/03/2021.....	5-54
FOTO 5-134: DIVULGAÇÃO DO EMPREENDIMENTO. SÍTIO BELA VISTA. SR. AGUINALDO JESUS DA SILVA, MORADOR. IBIRAPUÃ/BA – 17/03/2021.....	5-54
FOTO 5-135: DIVULGAÇÃO DO EMPREENDIMENTO. SECRETARIA DE MEIO AMBIENTE. SR. ANTÔNIO CARLOS PIRES NUNES. SERRA DOS AIMORÉS/MG – 17/03/2021.	5-54
FOTO 5-136: DIVULGAÇÃO DO EMPREENDIMENTO. PREFEITURA MUNICIPAL. SERRA DOS AIMORÉS/MG – 17/03/2021.	5-54
FOTO 5-137: DIVULGAÇÃO DO EMPREENDIMENTO. SECRETARIA DE MEIO AMBIENTE. SERRA DOS AIMORÉS/MG – 17/03/2021....	5-55
FOTO 5-138: DIVULGAÇÃO DO EMPREENDIMENTO. SÍTIO VENEZA. SRA. MARINALVA DA CRUZ FARIA, MORADORA. SERRA DOS AIMORÉS/MG – 17/03/2021.	5-55

FOTO 5-139: DIVULGAÇÃO DO EMPREENDIMENTO. FAZENDA ALTAMIRA II. SR. ADEMAR JUNIOR DOS SANTOS, MORADOR. SERRA DOS AIMORÉS/MG – 17/03/2021.	5-55
FOTO 5-140: DIVULGAÇÃO DO EMPREENDIMENTO. FAZENDA LONDRINA. SR. JOSÉ CARLOS MIRANDA PORTO, MORADOR. SERRA DOS AIMORÉS/MG – 17/03/2021.	5-55
FOTO 5-141: DIVULGAÇÃO DO EMPREENDIMENTO. COMÉRCIO LOCAL. SR. NICÁCIO MANOEL ALVES, MORADOR E COMERCIANTE. SERRA DOS AIMORÉS/MG – 17/03/2021.	5-55
FOTO 5-142: DIVULGAÇÃO DO EMPREENDIMENTO. SECRETARIA DE OBRAS. SR. MARLON SILVA JARDIM. NANUQUE/MG – 16/03/2021.	5-56
FOTO 5-143: DIVULGAÇÃO DO EMPREENDIMENTO. PREFEITURA MUNICIPAL. NANUQUE/MG – 16/03/2021.	5-56
FOTO 5-144: DIVULGAÇÃO DO EMPREENDIMENTO. SECRETARIA DE OBRAS. NANUQUE/MG – 16/03/2021.	5-56
FOTO 5-145: DIVULGAÇÃO DO EMPREENDIMENTO. FAZENDA SÃO JORGE. SR. JOSÉ VIEIRA DOS SANTOS, MORADOR. NANUQUE/MG – 16/03/2021.	5-56
FOTO 5-146: DIVULGAÇÃO DO EMPREENDIMENTO. SECRETARIA DE MEIO AMBIENTE. SR. FERNANDO CÉSAR DE OLIVEIRA FIRMO, COORDENADOR DA DEFESA CIVIL DE MUCURI. MUCURI/BA – 19/03/2021.	5-57
FOTO 5-147: DIVULGAÇÃO DO EMPREENDIMENTO. POSTO DE SAÚDE LOCAL. SRA. ANANDA MARTINS LACERDA, ENFERMEIRA. MUCURI/BA – 16/03/2021.	5-57
FOTO 5-148: DIVULGAÇÃO DO EMPREENDIMENTO. PREFEITURA MUNICIPAL. MUCURI/BA – 19/03/2021.	5-57
FOTO 5-149: DIVULGAÇÃO DO EMPREENDIMENTO. SECRETARIA DE MEIO AMBIENTE. MUCURI/BA – 19/03/2021.	5-57
FOTO 5-150: DIVULGAÇÃO DO EMPREENDIMENTO. FAZENDA RANCHO CANAÃ. SR. ERIVALDO DE JESUS, MORADOR. MUCURI/BA – 16/03/2021.	5-57
FOTO 5-151: DIVULGAÇÃO DO EMPREENDIMENTO. POVOADO DE TAQUARINHA. SR. IVAN MACHADO. MUCURI/BA – 16/03/2021. ..	5-57
FOTO 5-152: DIVULGAÇÃO DO EMPREENDIMENTO. SECRETARIA DE MEIO AMBIENTE. SR. ALISSON ALOCHIO PEDROTI, ASSESSOR DE PLANEJAMENTO. MONTANHA/ES – 16/03/2021.	5-58
FOTO 5-153: DIVULGAÇÃO DO EMPREENDIMENTO. SECRETARIA DE MEIO AMBIENTE. MONTANHA/ES – 16/03/2021.	5-58
FOTO 5-154: DIVULGAÇÃO DO EMPREENDIMENTO. PREFEITURA MUNICIPAL. MONTANHA/ES – 16/03/2021.	5-58
FOTO 5-155: DIVULGAÇÃO DO EMPREENDIMENTO. SINDICATO DOS TRABALHADORES E TRABALHADORAS RURAIS (STTR). MONTANHA/ES – 16/03/2021.	5-58
FOTO 5-156: DIVULGAÇÃO DO EMPREENDIMENTO. FAZENDA SÃO JOÃO. SR. ALAN MARTINS BISPO SILVA, MORADOR. MONTANHA/ES – 15/03/2021.	5-59
FOTO 5-157: DIVULGAÇÃO DO EMPREENDIMENTO. FAZENDA CÓRREGO 18. SRA. MARIA DA PENHA DOS SANTOS MOTA, MORADORA. MONTANHA/ES – 16/03/2021.	5-59
FOTO 5-158: DIVULGAÇÃO DO EMPREENDIMENTO. FAZENDA SEMPRE VIVA. SR. JAILTON OLIVEIRA SANTOS, MORADOR. MONTANHA/ES – 16/03/2021.	5-59
FOTO 5-159: DIVULGAÇÃO DO EMPREENDIMENTO. FAZENDA SÃO DOMINGOS. SRA. ADRIANA MARIA FERREIRA, MORADORA. MONTANHA/ES – 15/03/2021.	5-59
FOTO 5-160: DIVULGAÇÃO DO EMPREENDIMENTO. COMUNIDADE SANTO ANTÔNIO (CÓRREGO DO CAFÉ). SR. LUCIANO PANCIERI, MORADOR. MONTANHA/ES – 15/03/2021.	5-59
FOTO 5-161: DIVULGAÇÃO DO EMPREENDIMENTO. FAZENDA PARAÍSO. SRA. LINDAURA JUVÊNCIO, MORADORA. MONTANHA/ES – 16/03/2021.	5-59
FOTO 5-162: DIVULGAÇÃO DO EMPREENDIMENTO. SECRETARIA DE MEIO AMBIENTE. SR. WANDERLAN DE OLIVEIRA XAVIER, SECRETÁRIO. PINHEIROS/ES – 15/03/2021.	5-60

FOTO 5-163: DIVULGAÇÃO DO EMPREENDIMENTO. SINDICATO DOS TRABALHADORES E TRABALHADORAS RURAIS (STTR). SR. GILDETE ROCHA DIAS. PINHEIROS/ES – 15/03/2021.....	5-60
FOTO 5-164: DIVULGAÇÃO DO EMPREENDIMENTO. SECRETARIA DE MEIO AMBIENTE/ES – 14/03/2021.....	5-60
FOTO 5-165: DIVULGAÇÃO DO EMPREENDIMENTO. SINDICATO DOS TRABALHADORES E TRABALHADORAS RURAIS (STTR). PINHEIROS/ES – 15/03/2021.....	5-60
FOTO 5-166: DIVULGAÇÃO DO EMPREENDIMENTO. LOCALIDADE HORTÃO, SÍTIO AZEVEDO (CÓRREGO DO SUZINHO). PAI DA MORADORA SRA. LORENA DOS SANTOS AZEVEDO. PINHEIROS/ES – 15/03/2021.	5-61
FOTO 5-167: DIVULGAÇÃO DO EMPREENDIMENTO. POLO INDUSTRIAL AVENIDA BRASIL. SR. HÉLIO RODRIGUES SOUZA, MORADOR. PINHEIROS/ES – 14/03/2021.	5-61
FOTO 5-168: DIVULGAÇÃO DO EMPREENDIMENTO. FAZENDA TAILÂNDIA. SRA. MARIA DIAS RODRIGUES, MORADORA. PINHEIROS/ES – 15/03/2021.....	5-61
FOTO 5-169: DIVULGAÇÃO DO EMPREENDIMENTO. COMUNIDADE CÓRREGO SÃO DOMINGOS. SRA. MARIA IRACI DA RONHA, MORADORA. PINHEIROS/ES – 14/03/2021.....	5-61
FOTO 5-170: DIVULGAÇÃO DO EMPREENDIMENTO. SECRETARIA DE MEIO AMBIENTE. SRA. ROSILENE DE OLIVEIRA SOUZA, SECRETÁRIA. BOA ESPERANÇA/ES – 15/03/2021.	5-62
FOTO 5-171: DIVULGAÇÃO DO EMPREENDIMENTO. SINDICATO DOS TRABALHADORES E TRABALHADORAS RURAIS (STTR). SR. APRÍGIO JOSÉ MEDEIROS CORRÊA. BOA ESPERANÇA/ES – 15/03/2021.	5-62
FOTO 5-172: DIVULGAÇÃO DO EMPREENDIMENTO. SECRETARIA DE MEIO AMBIENTE. BOA ESPERANÇA/ES – 15/03/2021.	5-62
FOTO 5-173: DIVULGAÇÃO DO EMPREENDIMENTO. PREFEITURA MUNICIPAL. BOA ESPERANÇA/ES – 15/03/2021.....	5-62
FOTO 5-174: DIVULGAÇÃO DO EMPREENDIMENTO. SINDICATO DE TRABALHADORES E TRABALHADORAS RURAIS (STTR). BOA ESPERANÇA/ES – 15/03/2021.	5-62
FOTO 5-175: DIVULGAÇÃO DO EMPREENDIMENTO. SÍTIO AZEVEDO. SR. ANTÔNIO CARMO DE AZEVEDO, MORADOR. BOA ESPERANÇA/ES – 14/03/2021.....	5-62
FOTO 5-176: DIVULGAÇÃO DO EMPREENDIMENTO. SR. RENILDO VIEIRA SOUZA, MORADOR. BOA ESPERANÇA/ES – 14/03/2021... 5-63	5-63
FOTO 5-177: DIVULGAÇÃO DO EMPREENDIMENTO. STRAF DE NOVA VENÉCIA E VILA PAVÃO. NOVA VENÉCIA/ES – 12/03/2021.. 5-63	5-63
FOTO 5-178: DIVULGAÇÃO DO EMPREENDIMENTO. SECRETARIA DE MEIO AMBIENTE. SR. MAURÍCIO MAYER, SECRETÁRIO. NOVA VENÉCIA/ES – 12/03/2021.	5-63
FOTO 5-179: DIVULGAÇÃO DO EMPREENDIMENTO. PREFEITURA MUNICIPAL. NOVA VENÉCIA/ES – 12/03/2021.....	5-64
FOTO 5-180: DIVULGAÇÃO DO EMPREENDIMENTO. CÓRREGO DA AREIA. SRA. ROSENI ALVES MARTINS, MORADORA. NOVA VENÉCIA/ES – 14/03/2021.....	5-64
FOTO 5-181: DIVULGAÇÃO DO EMPREENDIMENTO. SÃO LUIZ GONZAGA. SRA. LUCIANA MELANDRA MARQUES, MORADORA. NOVA VENÉCIA/ES – 14/03/2021	5-64
FOTO 5-182: DIVULGAÇÃO DO EMPREENDIMENTO. FAZENDA CATELA, CÓRREGO ZABELE. SR. VALDO JOSÉ MODESTO ALVES, MORADOR. NOVA VENÉCIA/ES – 14/03/2021.	5-64
FOTO 5-183: DIVULGAÇÃO DO EMPREENDIMENTO. FAZENDA SÃO LUÍS. THALYEGO PEREIRA RODRIGUES, MORADOR. NOVA VENÉCIA/ES – 14/03/2021.....	5-64
FOTO 5-184: DIVULGAÇÃO DO EMPREENDIMENTO. SECRETARIA DE MEIO AMBIENTE. SR. RAMON BONOMO SANTANA. SÃO MATEUS/ES – 12/03/2021.....	5-65
FOTO 5-185: DIVULGAÇÃO DO EMPREENDIMENTO. SINDICATO DOS TRABALHADORES E TRABALHADORAS RURAIS (STTR). SRA. DAIANE DO NASCIMENTO CRUZ. SÃO MATEUS/ES – 12/03/2021.....	5-65
FOTO 5-186: DIVULGAÇÃO DO EMPREENDIMENTO. SECRETARIA DE MEIO AMBIENTE. SÃO MATEUS/ES – 12/03/2021.....	5-65
FOTO 5-187: DIVULGAÇÃO DO EMPREENDIMENTO. PREFEITURA MUNICIPAL. SÃO MATEUS/ES – 12/03/2021.....	5-65

FOTO 5-188: DIVULGAÇÃO DO EMPREENDIMENTO. LOCALIDADE ESCADINHA. SRA. ANDREVANIA DE LIMA, MORADORA. SÃO MATEUS/ES – 12/03/2021.	5-66
FOTO 5-189: DIVULGAÇÃO DO EMPREENDIMENTO. CÓRREGO DO MEIO. SRA. JÉSSICA HASSI AREZZI CESANA, MORADORA. SÃO MATEUS/ES – 12/03/2021.	5-66
FOTO 5-190: DIVULGAÇÃO DO EMPREENDIMENTO. PROPRIEDADE LOCALIZADA NA ESTRADA DO CÓRREGO TERRA FRESCA. SR. LEONIS CESANA BETIN, MORADOR. SÃO MATEUS/ES – 12/03/2021.	5-66
FOTO 5-191: DIVULGAÇÃO DO EMPREENDIMENTO. COMUNIDADE CÓRREGO DA SERRA. SRA. REGIANE TAÍSA. SÃO MATEUS/ES – 12/03/2021.	5-66
FOTO 5-192: DIVULGAÇÃO DO EMPREENDIMENTO. SECRETARIA DE CULTURA E MEIO AMBIENTE. SR. WEDER MÁRCIO MILER, SECRETÁRIO. VILA VALÉRIO/ES – 11/03/2021.	5-67
FOTO 5-193: DIVULGAÇÃO DO EMPREENDIMENTO. SINDICATO DOS TRABALHADORES E TRABALHADORAS RURAIS (STTR). BAIRRO BOA VISTA. SRA. ADRIANA LIMA CAPAZ. VILA VALÉRIO/ES – 11/03/2021.	5-67
FOTO 5-194: DIVULGAÇÃO DO EMPREENDIMENTO. SECRETARIA DE CULTURA E MEIO AMBIENTE. VILA VALÉRIO/ES – 11/03/2021.	5-67
FOTO 5-195: DIVULGAÇÃO DO EMPREENDIMENTO. PREFEITURA MUNICIPAL. VILA VALÉRIO/ES – 11/03/2021.	5-67
FOTO 5-196: DIVULGAÇÃO DO EMPREENDIMENTO. COMUNIDADE DE PAVÃOZINHO. SRA. SONIA MARIA DA COSTA, MORADORA. VILA VALÉRIO/ES – 11/03/2021.	5-67
FOTO 5-197: DIVULGAÇÃO DO EMPREENDIMENTO. COMUNIDADE DE PAVÃOZINHO. VILA VALÉRIO/ES – 11/03/2021.	5-67
FOTO 5-198: DIVULGAÇÃO DO EMPREENDIMENTO. CÓRREGO FLOR DE MAIO. SR. CARLOS ROBERTO KAEMPIN, MORADOR. VILA VALÉRIO/ES – 11/03/2021.	5-68
FOTO 5-199: DIVULGAÇÃO DO EMPREENDIMENTO COM PRODUTORES DE CAFÉ DA AGRICULTURA FAMILIAR EM PARAÍSO NOVO. SR. LUIZ MARCOS STOCCO. VILA VALÉRIO/ES – 11/03/2021.	5-68
FOTO 5-200: DIVULGAÇÃO DO EMPREENDIMENTO. ESTRADA DO PAVÃOZINHO, COMÉRCIO LOCAL. SR. LOURENÇO BERGET, PROPRIETÁRIO DE COMÉRCIO. VILA VALÉRIO/ES – 11/03/2021.	5-68
FOTO 5-201: DIVULGAÇÃO DO EMPREENDIMENTO NA UNIDADE BÁSICA DE SAÚDE (UBS). SRA. JOASIANE SANTOS GOERIM. RIO BANANAL/ES – 10/03/2021.	5-69
FOTO 5-202: DIVULGAÇÃO DO EMPREENDIMENTO NO SINDICATO DOS TRABALHADORES E TRABALHADORAS RURAIS (STTR). SR. MARCELO POLA. RIO BANANAL/ES – 10/03/2021.	5-69
FOTO 5-203: DIVULGAÇÃO DO EMPREENDIMENTO. PREFEITURA MUNICIPAL. SRA. ELAINE CRISTINA ARPINI, PROCURADORA-GERAL. RIO BANANAL/ES – 10/03/2021.	5-69
FOTO 5-204: DIVULGAÇÃO DO EMPREENDIMENTO. PREFEITURA MUNICIPAL. RIO BANANAL/ES – 10/03/2021.	5-69
FOTO 5-205: DIVULGAÇÃO DO EMPREENDIMENTO. UNIDADE BÁSICA DE SAÚDE (UBS). RIO BANANAL/ES – 10/03/2021.	5-69
FOTO 5-206: DIVULGAÇÃO DO EMPREENDIMENTO. COMUNIDADE CRISTO REI. SR. JOSÉ RENATO COMÉRIO, AGRICULTOR FAMILIAR. RIO BANANAL/ES – 11/03/2021.	5-69
FOTO 5-207: DIVULGAÇÃO DO EMPREENDIMENTO. COMUNIDADE SANTA TERESINHA. SRA. OLGA COSTA BARBOSA, MORADORA. RIO BANANAL/ES – 10/03/2021.	5-70
FOTO 5-208: DIVULGAÇÃO DO EMPREENDIMENTO. COMUNIDADE CÓRREGO 10 DE FEVEREIRO. SRA. JUDITE GRILLO PRATI. RIO BANANAL/ES – 10/03/2021.	5-70
FOTO 5-209: DIVULGAÇÃO DO EMPREENDIMENTO. SANTA TERESINHA. SRA. OLGA COSTA BARBOSA, MORADORA. RIO BANANAL/ES – 10/03/2021.	5-70
FOTO 5-210: DIVULGAÇÃO DO EMPREENDIMENTO. JARDIM PRIMAVERA. SRA. SILVIA OLALIO DA SILVA DA ROCHA, MORADORA. RIO BANANAL/ES – 11/03/2021.	5-70

FOTO 5-211: DIVULGAÇÃO DO EMPREENDIMENTO. SR. PEDRO DASSIE CASAGRANDE, COMERCIANTE. RIO BANANAL/ES – 11/03/2021.	5-70
FOTO 5-212: DIVULGAÇÃO DO EMPREENDIMENTO. COMUNIDADE SÃO PAULO. SR. GENIVALDO MARINO ALVARENGA, MORADOR. RIO BANANAL/ES – 11/03/2021.....	5-70
FOTO 5-213: DIVULGAÇÃO DO EMPREENDIMENTO. COMUNIDADE NOSSA SENHORA DA SAÚDE. SRA. MARIA SELEIDE DALFIO PLOTTEGHR, REPRESENTANTE DA COMUNIDADE. RIO BANANAL/ES – 11/03/2021.	5-71
FOTO 5-214: DIVULGAÇÃO DO EMPREENDIMENTO. COMUNIDADE SÃO PAULO. SRA. TEREZA MAURÍCIO ABRÃO, MORADORA. RIO BANANAL/ES – 11/03/2021.....	5-71
FOTO 5-215: DIVULGAÇÃO DO EMPREENDIMENTO. SECRETARIA DE MEIO AMBIENTE. SR. FABRÍCIO BORGHI FOLLI, SECRETÁRIO. LINHARES/ES – 08/03/2021.....	5-71
FOTO 5-216: DIVULGAÇÃO DO EMPREENDIMENTO. SECRETARIA MUNICIPAL DE MEIO AMBIENTE E RECURSOS HÍDRICOS NATURAIS. LINHARES/ES – 08/03/2021.....	5-71
FOTO 5-217: DIVULGAÇÃO DO EMPREENDIMENTO. COLÔNIA DE PESCADORES. LINHARES/ES – 08/03/2021.	5-72
FOTO 5-218: DIVULGAÇÃO DO EMPREENDIMENTO. SINDICATO DOS TRABALHADORES E TRABALHADORAS RURAIS (STTR). SRA. JAQUELINE MUNIZ DOS SANTOS. LINHARES/ES – 08/03/2021.	5-72
FOTO 5-219: DIVULGAÇÃO DO EMPREENDIMENTO. FAZENDA NOSSA SENHORA DA PENHA. SRA. TANIA TOMAZELI, MORADORA. LINHARES/ES – 10/03/2021.....	5-72
FOTO 5-220: DIVULGAÇÃO DO EMPREENDIMENTO. COLÔNIA DE PESCADORES. SR. MILTON JORGE. LINHARES/ES – 08/03/2021... 5-72	5-72
FOTO 5-221: DIVULGAÇÃO DO EMPREENDIMENTO. SECRETARIA DE MEIO AMBIENTE. MARILÂNDIA/ES – 10/03/2021.	5-73
FOTO 5-222: DIVULGAÇÃO DO EMPREENDIMENTO. PREFEITURA MUNICIPAL. MARILÂNDIA/ES – 10/03/2021.....	5-73
FOTO 5-223: DIVULGAÇÃO DO EMPREENDIMENTO. FAZENDA SANTO ANTÔNIO. SR. ANTÔNIO LUIZ CAMATA, MORADOR. MARILÂNDIA/ES – 09/03/2021.	5-73
FOTO 5-224: DIVULGAÇÃO DO EMPREENDIMENTO. SINDICATO DOS TRABALHADORES E TRABALHADORAS RURAIS (STTR). SR. FÁBIO ALEXANDRE ARMOND TEIXEIRA. COLATINA/ES – 09/03/2021.	5-74
FOTO 5-225: DIVULGAÇÃO DO EMPREENDIMENTO. SECRETARIA DE DESENVOLVIMENTO URBANO E DE MEIO AMBIENTE. COLATINA/ES – 09/03/2021.....	5-74
FOTO 5-226: DIVULGAÇÃO DO EMPREENDIMENTO. SINDICATO DOS TRABALHADORES E TRABALHADORAS RURAIS (STTR). COLATINA/ES – 09/03/2021.....	5-74
FOTO 5-227: DIVULGAÇÃO DO EMPREENDIMENTO. MORRO DO FEIJÃO. SR. WEBER ANDRÉ MORELATO, MORADOR. COLATINA/ES – 09/03/2021.....	5-74
FOTO 5-228: DIVULGAÇÃO DO EMPREENDIMENTO. SECRETARIA DE MEIO AMBIENTE. JOÃO NEIVA/ES – 08/03/2021.	5-75
FOTO 5-229: DIVULGAÇÃO DO EMPREENDIMENTO. SECRETARIA DE MEIO AMBIENTE. SR. FERNANDO AUGUSTO PESSOTI, SECRETÁRIO. JOÃO NEIVA/ES – 08/03/2021.	5-75
FOTO 5-230: DIVULGAÇÃO DO EMPREENDIMENTO. UNIDADE BÁSICA DE SAÚDE (UBS) DE DEMÉTRIO RIBEIRO. SRA. MARGARETH SHIAVON VILAME. JOÃO NEIVA/ES – 09/03/2021.	5-75
FOTO 5-231: DIVULGAÇÃO DO EMPREENDIMENTO. PREFEITURA MUNICIPAL. JOÃO NEIVA/ES – 09/03/2021.....	5-75
FOTO 5-232: DIVULGAÇÃO DO EMPREENDIMENTO. LOCALIDADE DEMÉTRIO RIBEIRO. SR. JONAS ROBERTO DE AMORIM LIMA, MORADOR. JOÃO NEIVA/ES – 09/03/2021.	5-75
FOTO 5-233: DIVULGAÇÃO DO EMPREENDIMENTO. LOCALIDADE DE CRUBIXÁ. SRA. MIRIAM GOMES, PRESIDENTE DA ASSOCIAÇÃO DE MORADORES DE CRUBIXÁ. JOÃO NEIVA/ES – 08/03/2021.	5-75
FOTO 5-234: DIVULGAÇÃO DO EMPREENDIMENTO. SÍTIO NOVO MUNDO. SR. CHESTER BORLINI, MORADOR. JOÃO NEIVA/ES – 08/03/2021.....	5-76

FOTO 5-235: DIVULGAÇÃO DO EMPREENDIMENTO. LOCALIDADE RIO CLOTÁRIO. SRA. GICÉIA PARAVATO CARRARETO, MORADORA. JOÃO NEIVA/ES – 08/03/2021.	5-76
FOTO 5-236: DIVULGAÇÃO DO EMPREENDIMENTO. LOCALIDADE RIO CLOTÁRIO. SRA. GICÉIA PARAVATO CARRARETO, MORADORA. JOÃO NEIVA/ES – 08/03/2021.	5-76
FOTO 5-237: DIVULGAÇÃO DO EMPREENDIMENTO. LOCALIDADE DEMÉTRIO RIBEIRO. SR. VANDERLEY GONCALVES PIMENTA, COMERCIANTE LOCAL. JOÃO NEIVA/ES – 09/03/2021.	5-76

LISTA DE QUADROS

QUADRO 2-1: MUNICÍPIOS INTERCEPTADOS PELA DIRETRIZ PREFERENCIAL DO EMPREENDIMENTO.	2-22
QUADRO 6-1: PÚBLICO E LOCALIDADES CONTEMPLADAS PELA AÇÃO DE COMUNICAÇÃO SOCIAL PRÉVIA.	6-77

IDENTIFICAÇÃO DO EMPREENDEDOR

RAZÃO SOCIAL: EKT7 SERVIÇOS DE TRANSMISSÃO DE ENERGIA ELETRICA SPE S.A

CNPJ: 28.438.834/0001-00

IE: 795876721111

CTF: 7783943

ENDEREÇO: RUA ARY ANTENOR DE SOUZA, N° 321, SALA N, CEP 13053-024 CIDADE DE CAMPINAS-SP

ART GERAL DO PROJETO: 28027230210563223

GESTOR(A) DO CONTRATO: JULIANO PANSANATO DE SOUZA

EMAIL: ELTON.FREITAS@NEOENERGIA.COM

CPF: 312.816.768-02

PESSOA DE CONTATO: ELTON FREITAS

E-MAIL: ELTON.FREITAS@NEOENERGIA.COM

TELEFONE: +55 (19) 2122 1916

IDENTIFICAÇÃO DO EMPREENDIMENTO

DENOMINAÇÃO: LTS 500KV POÇÕES III-MEDEIROS NETO II C1, MEDEIROS NETO II-JOÃO NEIVA 2 C1 E SUBESTAÇÕES ASSOCIADAS

LOCALIZAÇÃO: ESPÍRITO SANTO, MINAS GERAIS E BAHIA

DADOS DO PROCESSO: PROCESSO Nº 02001.001772/2021-17

IDENTIFICAÇÃO DA EMPRESA RESPONSÁVEL PELOS ESTUDOS

RAZÃO SOCIAL: DOSSEL AMBIENTAL CONSULTORIA E PROJETOS LTDA.

CTF/AIDA: 3756272 **TELEFONE:** +55 (61) 3041-7979 **CNPJ:** 10.538.220/0001-27

ENDEREÇO: Q SCR N 714/715, BLOCO B, S/Nº, LOJA 28, PARTE 9 – ASA NORTE – BRASÍLIA/DF – CEP: 70.761-620

E-MAIL: CONTATO@DOSSELAMBIENTAL.COM.BR

ART GERAL DOS ESTUDOS SOCIOAMBIENTAIS: BA20210478893

REPRESENTANTES LEGAIS E E-MAILS:

DANIEL CAVALCANTI – DANIEL@DOSSELAMBIENTAL.COM.BR

JULIANA KARINA P. SILVA – JULIANA@DOSSELAMBIENTAL.COM.BR

PESSOA DE CONTATO E E-MAIL: JULIANA KARINA P. SILVA – JULIANA@DOSSELAMBIENTAL.COM.BR

IDENTIFICAÇÃO DA EQUIPE TÉCNICA

ATUAÇÃO	PROFISSIONAL	FORMAÇÃO	REGISTRO PROFISSIONAL	CTF	ART	ASSINATURA
COORDENAÇÃO DE PROJETOS						
Diretor Técnico	Daniel Cavalcanti	Engenharia Florestal	CREA-RJ 2007142964/D	6459124	–	
Gerente	Juliana Karina Pereira Silva	Ciências Biológicas	CRBio 30261/04-D	281769	–	
Coordenador	João Guilherme Casimiro	Licenciatura em Geografia	–	5801616	–	
COORDENAÇÃO TEMÁTICA – MEIO SOCIOECONÔMICO						
Gerente	Josyene Moraes	Jornalismo	MTb 50682/SP	5972022	–	
Coordenador	Gabriel Bastos	Geografia	CREA-DF 19284/D	1913610	–	
Analista	Naiana Zanco	Biologia	CRBio 84860/01-D	6277801	–	
Coordenador Adjunto de Design	Bruno Oliveira	Publicidade e Propaganda	–	–	–	
Coordenação Técnica de Campo	Clarice de Carvalho Lino	Biologia	CRBio 076279/04-D	4936090	–	
Consultor de Campo	Vítor Mamede Carvalho	Engenharia Ambiental	CREA-DF 20087/D	3993506	–	
Auxiliar de Campo	Rayanne Lorrane Cruz da Silva	Biologia	CRBio 117481/04-D	11748104	–	
ESCRITÓRIO DE GERENCIAMENTO DE PROJETOS (EGP)						
Gerente de Projetos	Estevão Rezende	Engenharia Florestal	CREA-RJ 2008140617/D	4359826	–	
Coordenadora Adjunta de Qualidade	Juliana Fontes	Letras e Esp. Editoração	–	–	–	

1 APRESENTAÇÃO

A Comunicação Social é um dos instrumentos de gestão ambiental para a implantação da Linha de Transmissão (LT) 500 kV Poções III – Medeiros Neto II – João Neiva 2, C1 e Subestação Associada Subestação Associada. O presente documento tem a finalidade de apresentar os resultados da campanha de Comunicação Social Prévia do empreendimento junto aos órgãos gestores municipais e estaduais, e demais entidades da sociedade civil organizada atuantes nos municípios que serão interceptados pelo empreendimento em epígrafe.

2 INTRODUÇÃO

A movimentação de diferentes equipes técnicas na região buscando informações acerca da implantação de uma linha de transmissão costuma gerar expectativas entre as partes envolvidas e na população local como um todo. Nesse sentido, torna-se necessária a implementação de instrumentos ágeis e eficazes de comunicação capazes de intermediar as relações entre o empreendedor, as empresas executoras das obras e serviços, as administrações públicas e as comunidades atingidas e beneficiadas pelo empreendimento.

Nessa perspectiva, a Comunicação Social Prévia se apresenta como uma estratégia efetiva para evitar os conflitos decorrentes da divergência de informações entre as diferentes equipes que compõem o empreendimento e a população dos municípios interceptados pelo projeto, concomitantemente assegurando o direito à informação e promovendo a segurança da comunidade lindeira, a partir da autenticidade das equipes a serviço do empreendedor.

Considerando que a comunicação social se justifica igualmente pela necessidade de transparência das informações acerca do empreendimento e pela busca de um relacionamento próximo ao poder público e junto às comunidades das áreas de influência do projeto, as ações de Comunicação Social Prévia têm papel importante em anunciar de antemão o início dos estudos técnicos ambientais multidisciplinares, estabelecendo um canal de diálogo inicial entre o empreendedor e a população da área de estudo local (AEL).

Nessa premissa, as ações de Comunicação Social Prévia estiveram focadas na apresentação do projeto e na distribuição de materiais gráficos, em fase anterior à instalação, nos 32 municípios que interceptarão a LT nos estados da Bahia, de Minas Gerais e do Espírito Santo (conforme Figura 2-1 e Quadro 2-1): Caatiba, Caravelas, Guaratinga, Ibirapuã, Itambé, Itanhém, Itapetinga, Jucuruçu, Lajedão, Macarani, Maiquinique, Medeiros Neto, Mucuri, Planalto, Poções e Vereda, no estado da Bahia; Jacinto, Jordânia, Nanuque, Santo Antônio do Jacinto e Serra dos Aimorés, no estado de Minas Gerais; Boa Esperança, Colatina, João Neiva, Linhares, Marilândia, Montanha, Nova Venécia, Pinheiros, Rio Bananal, São Mateus e Vila Valério, no estado do Espírito Santo.

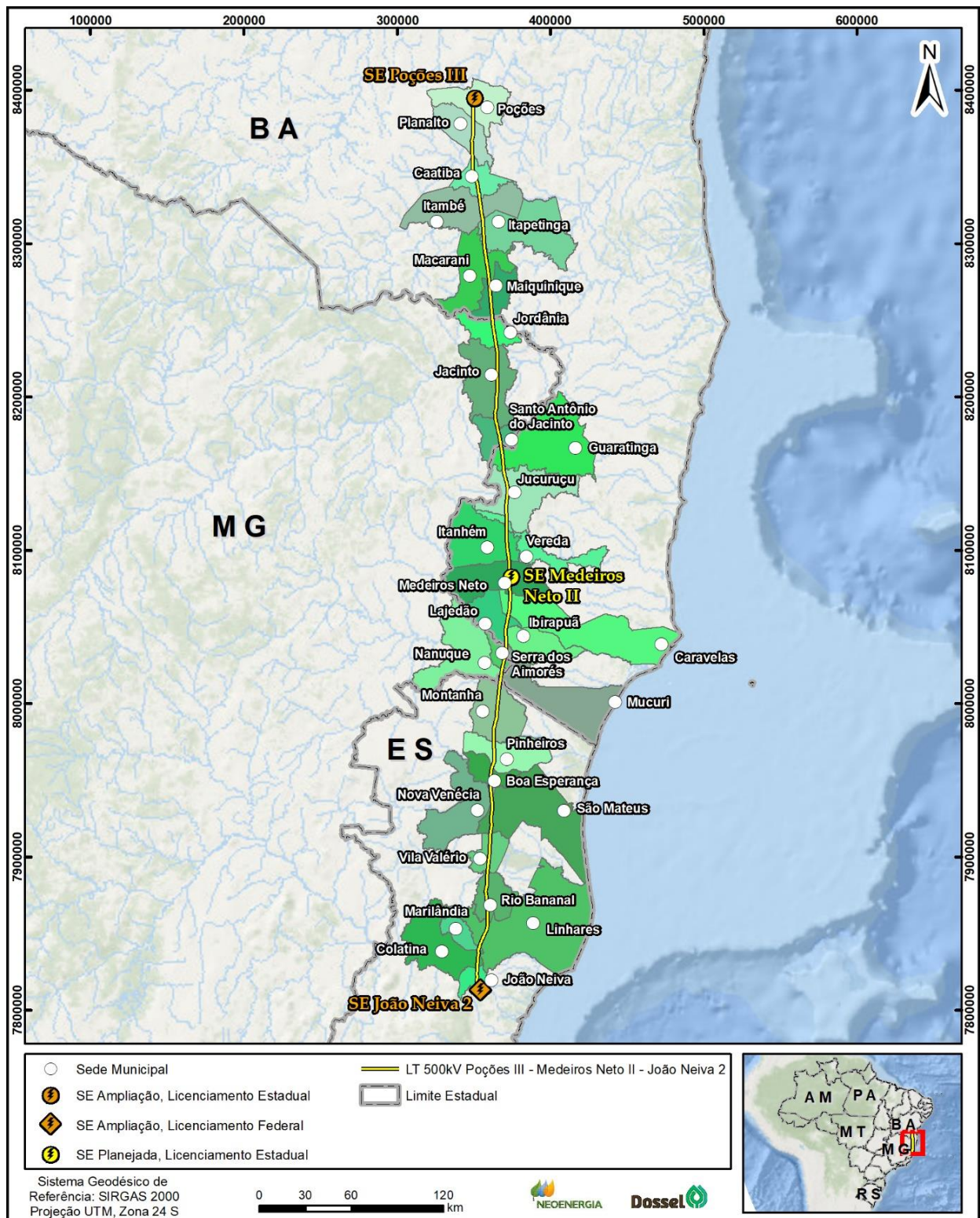


Figura 2-1: Localização da LT 500 kV Poções III – Medeiros Neto II – João Neiva 2, C1 e Subestação AssociadaSubestação Associada.

Quadro 2-1: Municípios interceptados pela diretriz preferencial do empreendimento.

UF	MUNICÍPIOS	
BA	Caatiba	Lajedão
	Caravelas	Macarani
	Guaratinga	Maiquinique
	Ibirapuã	Medeiros Neto
	Itambé	Mucuri
	Itanhém	Planalto
	Itapetinga	Poções
	Jucuruçu	Vereda
ES	Boa Esperança	Nova Venécia
	Colatina	Pinheiros
	João Neiva	Rio Bananal
	Linhares	São Mateus
	Marilândia	Vila Valério
	Montanha	
MG	Jacinto	Santo Antônio do Jacinto
	Jordânia	Serra dos Aimorés
	Nanuque	

3 OBJETIVOS

O presente relatório tem como objetivo principal apresentar os resultados da execução da campanha de Comunicação Social Prévia à fase dos estudos ambientais da Linha de Transmissão (LT) 500 kV Poções III – Medeiros Neto II – João Neiva 2, C1 e Subestação Associada Subestação Associada, por meio da divulgação dos canais oficiais de comunicação com o empreendedor e da difusão de informações acerca do empreendimento – sua importância, os impactos socioambientais associados e as diferentes etapas construtivas –, a fim de garantir o amplo e prévio acesso às informações acerca do processo de licenciamento ambiental do empreendimento em questão aos diversos segmentos da sociedade.

4 PÚBLICO-ALVO

O público-alvo da campanha de Comunicação Social Prévia foi constituído pelos órgãos públicos do poder executivo dos municípios que serão interceptados pelo empreendimento em processo de licenciamento ambiental junto ao Instituto Brasileiro do Meio Ambiente e dos Recursos Naturais Renováveis (IBAMA), tais como as prefeituras e secretarias municipais, as entidades públicas de pesquisa e extensão rural, entre outras entidades da sociedade civil organizada atuantes nas áreas de influência, em especial aquelas que

se relacionam com a população das zonas rurais, como os sindicatos e as associações de produtores, agricultores e trabalhadores rurais. Igualmente, incorporam-se ao público-alvo as localidades identificadas na área de estudo local (AEL) da diretriz preferencial do traçado da LT.

5 CAMPANHA DE COMUNICAÇÃO SOCIAL PRÉVIA

A Comunicação Social Prévia se estabelece como parte integrante do processo de licenciamento ambiental, em especial para fins de solicitação da licença prévia (LP) para a LT 500 kV Poções III – Medeiros Neto II – João Neiva 2, C1 e Subestação Associada Subestação Associada, quando se estabelece o primeiro relacionamento com o potencial público-alvo das futuras etapas construtivas e operativas do empreendimento.

Diante disso, a primeira campanha de Comunicação Social Prévia foi realizada entre os dias 8 de março e 2 de abril de 2021, nos 32 municípios que serão interceptados pelo empreendimento e que compõem as áreas de influência direta e indireta consideradas no Estudo de Impacto Ambiental (EIA), conforme termo de referência (TR) emitido pelo IBAMA.

Para a efetiva execução presencial da Comunicação Social Prévia, foi elaborado material gráfico de dois tipos, *folder* e cartaz (Apêndice 11), contendo informações acerca do empreendimento. A distribuição foi acompanhada de exposições orais e esclarecimento de dúvidas relacionadas ao empreendimento, a fim de sanar possíveis incertezas e evitar dúvidas e expectativas equivocadas.

Ao longo de toda atividade de comunicação, o serviço de ouvidoria telefônica foi divulgado e reforçado pelos comunicadores de campo. O *folder* distribuído apresentava, além do número do serviço de ouvidoria telefônica, o correio eletrônico destinado a receber as solicitações das partes interessadas e o contato da Linha Verde do IBAMA, para fins de esclarecimento de dúvidas ou denúncias de qualquer cidadão. Assim, a campanha também teve como meta realizar o registro de dúvidas e expectativas relacionadas à implantação do empreendimento, registrando sistematicamente as inseguranças relacionadas ao empreendimento ou demais serviços associados.

Além dos sistemas tradicionais de registros (prancheta, caneta e formulários impressos), a equipe adotou a ferramenta digital ArcGIS Survey123, a qual possibilitou a otimização da coleta, o compartilhamento e a análise dos dados por intermédio de uma plataforma completa de gestão. Nela, estiveram armazenadas as fichas de evidências que foram preenchidas via dispositivos móveis no momento da ação, mesmo na ausência de internet (offline).

Para a realização da campanha a partir da utilização da ferramenta supracitada, a equipe esteve de posse de tablet contendo a ferramenta licenciada. Além de áreas de preenchimento e perguntas específicas, a ferramenta digital automaticamente registrava as coordenadas do local e dispunha ainda de campo para os registros fotográficos.

Após o preenchimento *in loco*, os formulários eram diariamente enviados via rede Wi-Fi ao banco de dados, quando as exportações em formato PDF ou DOC permitiam a geração de arquivos com os pontos visitados em formato KML ou *shapefile*, contendo todas as informações coletadas em campo.

O formato digital permitiu maior agilidade no processamento dos dados e maior sustentabilidade, uma vez que inexistiu a necessidade de impressão de formulários. Da mesma forma, sua utilização otimizou os esforços de trabalho e facilitou a apresentação dos resultados, conforme relacionam as fichas de evidências apresentadas no Apêndice 33 deste relatório.

Diante da pandemia do novo coronavírus (Covid-19), as ações em campo buscaram seguir as recomendações do Comunicado nº 7337671/2020-GABIN, de 2 de abril de 2020 (IBAMA), da Organização Mundial da Saúde (OMS) e da Dossel Ambiental (Apêndice 22), para fins de atendimento das obrigações ambientais no âmbito das atividades vinculadas ao licenciamento ambiental durante a pandemia.

Com isso, a utilização de aparatos de segurança e proteção individual, tais como máscaras, álcool em gel 70% e o distanciamento de 1,5 m entre as pessoas, garantiu a execução segura dos trabalhos. Durante as abordagens, a distribuição de máscaras e álcool em gel 70% aos entrevistados também fez parte da condução dos trabalhos.

Nesse contexto, a Dossel Ambiental apresenta as ações realizadas no âmbito da campanha de Comunicação Social Prévia nos municípios que serão atravessados pela LT. As informações disponibilizadas a seguir estão subdivididas em poder público e localidades identificadas na área de estudo local (AEL) do empreendimento, quando pertinente, por meio de registros fotográficos, data da ação e nome do público e das localidades contempladas.

5.1 POÇÕES, BAHIA

Data: 2 de abril de 2021 (Foto 5-1 a Foto 5-5).

Público contemplado: Prefeitura Municipal.

Localidades contempladas: Fazenda Boa Sorte; Fazenda Picharro.



Foto 5-1: Divulgação do empreendimento. Prefeitura Municipal. Sra. Irenilda Cunha de Magalhães, prefeita. Poções/BA – 02/04/2021.



Foto 5-2: Divulgação do empreendimento. Fazenda Boa Sorte. Sr. Anjulino Tavares da Silva, morador. Poções/BA – 02/04/2021.



Foto 5-3: Divulgação do empreendimento. Prefeitura Municipal. Poções/BA – 02/04/2021.



Foto 5-4: Divulgação do empreendimento. Sra. Lúcia Batista dos Santos, moradora. Poções/BA – 02/04/2021.



Foto 5-5: Divulgação do empreendimento. Sítio Picharro. Sr. Railton Jesus Silva, morador. Poções/BA – 02/04/2021.

5.2 PLANALTO, BAHIA

Datas: 1º e 2 de abril de 2021 (Foto 5-6 a Foto 5-12).

Público contemplado: Prefeitura Municipal; Sindicato dos Trabalhadores e Trabalhadoras Rurais (STTR); Associação dos Pequenos Produtores da Região de Parafuso; Associação de Pequenos Agricultores da Coruja e Alto da Baixa do Facão.

Localidade contemplada: Fazenda Boa Vista; Povoado Parafuso; Povoado Baixa do Facão.



Foto 5-6: Divulgação do empreendimento. Prefeitura Municipal, Praça Duque de Caxias. Sr. Clóvis Alves de Andrade, prefeito. Planalto/BA – 02/04/2021.



Foto 5-7: Divulgação do empreendimento. Sindicato dos Trabalhadores e Trabalhadoras Rurais (STTR). Sr. Luiz Carlos. Planalto/BA – 02/04/2021.



Foto 5-8: Divulgação do empreendimento. Prefeitura Municipal. Planalto/BA – 02/04/2021.



Foto 5-9: Divulgação do empreendimento. Sindicato dos Trabalhadores e Trabalhadoras Rurais (STTR). Planalto/BA – 02/04/2021.



Foto 5-10: Divulgação do empreendimento. Fazenda Boa Vista. Sr. Hidelbrando Lima de Oliveira, morador. Planalto/BA – 01/04/2021.



Foto 5-11: Divulgação do empreendimento. Associação dos Pequenos Produtores da Região de Parafuso. Sr. Edilúcio Souza Ramos. Planalto/BA – 01/04/2021.



Foto 5-12: Divulgação do empreendimento. Associação de Pequenos Agricultores da Coruja e Alto da Baixa do Facão. Sr. Arlécio Márcio Oliveira dos Santos. Planalto/BA – 02/04/2021.

5.3 CAATIBA, BAHIA

Data: 1º de abril de 2021 (Foto 5-13 a Foto 5-23).

Público contemplado: Prefeitura Municipal; Secretaria de Administração; Sindicato dos Trabalhadores e Trabalhadoras Rurais (STTR).

Localidades contempladas: Fazenda Castanheira; Loteamento de Chácaras Catolé I e II; Fazenda Gandu; Fazenda Volta do Catolé; Fazenda Dois Riachos; Fazenda Sítio Santa Maria Lagoinha; Povoado do Parafuso; Fazenda Bom Jardim.



Foto 5-13: Divulgação do empreendimento. Secretaria de Administração. Sr. Samuel Cardec, secretário de administração. Caatiba/BA – 01/04/2021.



Foto 5-14: Divulgação do empreendimento. Sindicato dos Trabalhadores e Trabalhadoras Rurais (STTR). Sr. Charles Nunes Carvalho, presidente do sindicato. Caatiba/BA – 01/04/2021.



Foto 5-15: Divulgação do empreendimento. Prefeitura Municipal. Caatiba/BA – 01/04/2021.



Foto 5-16: Divulgação do empreendimento. Fazenda Castanheira. Sr. Jesomar Neres Roseira, morador. Caatiba/BA – 01/04/2021



Foto 5-17: Divulgação do empreendimento. Loteamento de Chácaras Catolé I e II. Sr. José Nolasco de Oliveira Neto, morador. Caatiba/BA – 01/04/2021.



Foto 5-18: Divulgação do empreendimento. Fazenda Gandu Sr. Adenilton Bispo da Cruz, morador. Caatiba/BA – 01/04/2021.



Foto 5-19: Divulgação do empreendimento. Fazenda Dois Riachos. Sr. Zidevaldo Araújo Santos, morador. Caatiba/BA – 01/04/2021.



Foto 5-20: Divulgação do empreendimento. Povoado do Parafuso. Sr. Edilúcio Souza Ramos, morador. Caatiba/BA – 01/04/2021



Foto 5-21: Divulgação do empreendimento. Fazenda Sítio Santa Maria Lagoinha. Sr. Augusto Santana Souza, morador. Caatiba/BA – 01/04/2021.



Foto 5-22: Divulgação do empreendimento. Fazenda Bom Jardim. Caatiba/BA – 01/04/2021.



Foto 5-23: Divulgação do empreendimento. Fazenda Volta do Catolé. Sra. Maria da Glória Soares Teixeira, moradora. Caatiba/BA – 01/04/2021.

5.4 ITAMBÉ, BAHIA

Data: 31 de março de 2021 (Foto 5-24 a Foto 5-29).

Público contemplado: Prefeitura Municipal; Secretaria de Meio Ambiente, Agricultura e Pecuária (SEMMAP).

Localidades contempladas: Fazenda Serra Verde; Fazenda Lagoa Formosa; Fazenda Limoeiro; Fazenda Vencedora.



Foto 5-24: Divulgação do empreendimento. Secretaria de Meio Ambiente, Agricultura e Pecuária (SEMMAP). Sr. Bruno Lopes, secretário e vice-prefeito. Itambé/BA – 31/03/2021.



Foto 5-25: Divulgação do empreendimento. Prefeitura Municipal. Itambé/BA – 31/03/2021.



Foto 5-26: Divulgação do empreendimento. Fazenda Vencedora. Sr. André Luiz de Andrade Bahiano, morador. Itambé/BA – 31/03/2021.



Foto 5-27: Divulgação do empreendimento. Secretaria de Agricultura, Meio Ambiente e Pecuária (SEAMA). Itambé/BA – 31/03/2021.



Foto 5-28: Divulgação do empreendimento. Fazenda Limoeiro. Sra. Cida Santos da Silva, moradora. Itambé/BA – 31/03/2021.



Foto 5-29: Divulgação do empreendimento. Fazenda Serra Verde. Sr. Joselito Nolacio, morador. Itambé/BA – 31/03/2021.

5.5 ITAPETINGA, BAHIA

Datas: 30 e 31 de março de 2021 (Foto 5-30 a Foto 5-38).

Público contemplado: Prefeitura Municipal; Secretaria de Meio Ambiente; Sindicato dos Trabalhadores e Trabalhadoras Rurais (STTR).

Localidades contempladas: Fazenda Volta Grande; Fazenda Barra Manjeroná; Fazenda Aldebaran; Fazenda Ongoli.



Foto 5-30: Divulgação do empreendimento. Secretaria de Meio Ambiente (SEAMA). Sr. Fabio Viana Santos, secretário. Itapetinga/BA – 31/03/2021.



Foto 5-31: Divulgação do empreendimento. Sindicato de Trabalhadores e Trabalhadoras Rurais (STTR). Sr. Simplício Batista, presidente do sindicato. Itapetinga/BA – 31/03/2021.




Foto 5-32: Divulgação do empreendimento. Secretaria de Meio Ambiente (SEAMA). Itapetinga/BA – 31/03/2021.



Foto 5-33: Divulgação do empreendimento. Sindicato dos Trabalhadores e Trabalhadoras Rurais (STTR). Itapetinga/BA – 31/03/2021.



Foto 5-34: Divulgação do empreendimento. Prefeitura Municipal. Itapetinga/BA – 31/03/2021.



Foto 5-35: Divulgação do empreendimento. Fazenda Volta Grande. Sra. Jaiana Silva Gomes, moradora. Itapetinga/BA – 30/03/2021.



Foto 5-36: Divulgação do empreendimento. Fazenda Barra Manjerona. Sr. Germino Almeida Santos, morador. Itapetinga/BA – 30/03/2021.



Foto 5-37: Divulgação do empreendimento. Fazenda Aldebaran. Sr. Paulo de Souza Batista, morador. Itapetinga/BA – 30/03/2021.



Foto 5-38: Divulgação do empreendimento. Fazenda Ongoli.
Sr. Aroldo Chaves Ribeiro, morador. Itapetinga/BA –
31/03/2021.

5.6 MACARANI, BAHIA

Data: 30 de março de 2021 (Foto 5-39 a Foto 5-45).

Público contemplado: Prefeitura Municipal; Secretaria de Agricultura; Secretaria de Administração.

Localidades contempladas: Fazenda Arizona; Fazenda Campo Novo; Fazenda Renascer; Fazenda Balada.



Foto 5-39: Divulgação do empreendimento. Secretaria de
Agricultura e Secretaria de Administração. Sr. Rodrigo Ribeiro
Pedral Sampaio e Sr. Leonardo Ribeiro, respectivos
secretários. Macarani/BA – 30/03/2021.



Foto 5-40: Divulgação do empreendimento. Prefeitura
Municipal. Macarani/BA – 30/03/2021.




Foto 5-41: Divulgação do empreendimento. Secretaria de Agricultura e Secretaria de Administração. Macarani/BA – 30/03/2021.



Foto 5-42: Divulgação do empreendimento. Fazenda Arizona. Sr. Eliseu Silva de Oliveira, morador. Macarani/BA – 30/03/2021.



Foto 5-43: Divulgação do empreendimento. Fazenda Campo Novo. Sra. Leane Ramos Cunha, moradora. Macarani/BA – 30/03/2021.



Foto 5-44: Divulgação do empreendimento. Fazenda Renascer. Sr. Mauro Almeida Silva, morador. Macarani/BA – 30/03/2021.



Foto 5-45: Divulgação do empreendimento. Fazenda Balada. Sr. Moacir de Jesus Silva, morador. Macarani/BA – 30/03/2021.

5.7 MAIQUINIQUE, BAHIA

Data: 29 de março de 2021 (Foto 5-46 a Foto 5-53).

Público contemplado: Prefeitura Municipal; Secretaria de Meio Ambiente; Sindicato dos Trabalhadores e Trabalhadoras Rurais (STTR).

Localidades contempladas: Fazenda Cruzeiro; Fazenda Monte Cristo; Fazenda São Lucas.



Foto 5-46: Divulgação do empreendimento. Secretaria de Meio Ambiente. Sr. Angelo de Jesus. Maiquinique/BA – 29/03/2021.



Foto 5-47: Divulgação do empreendimento. Sindicato dos Trabalhadores e Trabalhadoras Rurais (STTR). Sra. Karen Cruz Melo Silva. Maiquinique/BA – 29/03/2021.



Foto 5-48: Divulgação do empreendimento. Secretaria de Meio Ambiente (SEAMA). Maiquinique/BA – 29/03/2021.



Foto 5-49: Divulgação do empreendimento. Sindicato dos Trabalhadores e Trabalhadoras Rurais (STTR). Maiquinique/BA – 29/03/2021.



Foto 5-50: Divulgação do empreendimento. Prefeitura Municipal. Maiquinique/BA – 29/03/2021.



Foto 5-51: Divulgação do empreendimento. Fazenda Cruzeiro. Sr. Charles Fabian Figueiredo Santos, morador. Maiquinique/BA – 29/03/2021.



Foto 5-52: Divulgação do empreendimento. Fazenda Monte Cristo. Sra. Ana Carolina do Santos Silva, moradora. Maiquinique/BA – 29/03/2021.



Foto 5-53: Divulgação do empreendimento. Fazenda São Lucas. Sr. Almir Pereira Neves, morador. Maiquinique/BA – 29/03/2021.

5.8 JORDÂNIA, MINAS GERAIS

Datas: 28 e 29 de março de 2021 (Foto 5-54 a Foto 5-59).

Público contemplado: Prefeitura Municipal; Secretaria de Obras; Associação Comunitária Estrela.

Localidades contempladas: Fazenda Bela Vista; Fazenda Village.



Foto 5-54: Divulgação do empreendimento. Secretaria de Obras. Sr. Fidelino Lopes Freitas Filho, secretário. Jordânia/MG – 28/03/2021.



Foto 5-55: Divulgação do empreendimento. Prefeitura Municipal. Jordânia/MG – 28/03/2021.



Foto 5-56: Divulgação do empreendimento. Fazenda Bela Vista. Sra. Jussara Carinhonha de Souza, moradora. Jordânia/MG – 29/03/2021.



Foto 5-57: Divulgação do empreendimento. Sr. Silimário Barbosa Dias Gusmão de Oliveira, vereador e representante da comunidade. Jordânia/MG – 29/03/2021.



Foto 5-58: Divulgação do empreendimento. Associação Comunitária Estrela. Sra. Secondilha Lima Oliveira Gomes. Jordânia/MG – 29/03/2021.



Foto 5-59: Divulgação do empreendimento. Fazenda Village. Sr. Silvano Pinheiro Souza, morador. Jordânia/MG – 28/03/2021.

5.9 JACINTO, MINAS GERAIS

Data: 26 a 28 de março de 2021 (Foto 5-60 a Foto 5-68).

Público contemplado: Prefeitura Municipal; Secretaria de Infraestrutura.

Localidades contempladas: Fazenda Boa Vista; Fazenda Monte Alto; Fazenda Itamineira; Fazenda Alterosa; Fazenda Altamira; Fazenda Petrolina; Fazenda Blumenau.



Foto 5-60: Divulgação do empreendimento. Secretaria de Infraestrutura. Sr. Augusto Evangelista Santos, supervisor. Jacinto/MG – 27/03/2021.



Foto 5-61: Divulgação do empreendimento. Prefeitura Municipal. Jacinto/MG – 27/03/2021.



Foto 5-62: Divulgação do empreendimento. Fazenda Monte Alto. Sr. Denis Ramos Dantas, morador. Jacinto/MG – 27/03/2021.



Foto 5-63: Divulgação do empreendimento. Fazenda Itamineira. Sr. Manoel Messias Farias de Carvalho, morador. Jacinto/MG – 27/03/2021.



Foto 5-64: Divulgação do empreendimento. Fazenda Alterosa. Sr. Arlindo Dias Ramos, morador. Jacinto/MG – 27/03/2021.



Foto 5-65: Divulgação do empreendimento. Fazenda Altamira. Sr. Juscelino Alves Souza, morador. Jacinto/MG – 27/03/2021.



Foto 5-66: Divulgação do empreendimento. Fazenda Petrolina. Sr. Edson Mendes Aguiar, morador. Jacinto/MG – 27/03/2021.



Foto 5-67: Divulgação do empreendimento. Fazenda Blumenau. Sr. João Alves de Almeida, morador. Jacinto/MG – 27/03/2021.



Foto 5-68: Divulgação do empreendimento. Fazenda Boa Vista. Sr. José Pereira de Figueiredo, morador. Jacinto/MG – 26/03/2021.

5.10 SANTO ANTÔNIO DO JACINTO, MINAS GERAIS

Data: 25 de março de 2021 (Foto 5-69 a Foto 5-73).

Público contemplado: Prefeitura Municipal, Setor de Engenharia de Santo Antônio do Jacinto.

Localidades contempladas: Fazenda Boa Esperança; Fazenda Deus Protege; Fazenda Sobradinho.



Foto 5-69: Divulgação do empreendimento. Prefeitura Municipal, Setor de Engenharia. Sra. Margareth Pereira Mendes. Santo Antônio do Jacinto/MG – 26/03/2021.



Foto 5-70: Divulgação do empreendimento. Prefeitura Municipal. Santo Antônio do Jacinto/MG – 26/03/2021.



Foto 5-71: Divulgação do empreendimento. Fazenda Sobradinho. Sr. Deusdete Bandeira da Silva, morador. Santo Antônio do Jacinto/MG – 26/03/2021.



Foto 5-72: Divulgação do empreendimento. Fazenda Boa Esperança. Sr. Valdecir Coelho, morador. Santo Antônio do Jacinto/MG – 26/03/2021.



Foto 5-73: Divulgação do empreendimento. Fazenda Deus Protege. Sr. Aristides Ferreira dos Santos, morador. Santo Antônio do Jacinto/MG – 26/03/2021.

5.11 GUARATINGA, BAHIA

Datas: 25 e 26 de março de 2021 (Foto 5-74: Divulgação do empreendimento. Secretaria de Meio Ambiente. Sr. Juvenil Dias Santos, secretário. Guaratinga/BA – 25/03/2021 a **Erro! Fonte de referência não encontrada.**).

Público contemplado: Prefeitura Municipal; Secretaria de Meio Ambiente; Sindicato dos Trabalhadores e Trabalhadoras Rurais (STTR).

Localidades contempladas: Fazenda Pedra Rosada; Comunidade Santa Rosa; Fazenda Buranhém; Comunidade de Santa Rosa.



Foto 5-74: Divulgação do empreendimento. Secretaria de Meio Ambiente. Sr. Juvenil Dias Santos, secretário. Guaratinga/BA – 25/03/2021.




Foto 5-75: Divulgação do empreendimento. Sindicato dos Trabalhadores e Trabalhadoras Rurais (STTR). Sr. Leomário Santana dos Santos. Guaratinga/BA – 25/03/2021.



Foto 5-76: Divulgação do empreendimento. Secretaria de Meio Ambiente. Guaratinga/BA – 25/03/2021.



Foto 5-77: Divulgação do empreendimento. Prefeitura Municipal. Guaratinga/BA – 25/03/2021.



Foto 5-78: Divulgação do empreendimento. Comunidade de Santa Rosa. Sra. Vera Lúcia Pereira Santa Rosa Silva e Sra. Maria Pereira Santa Rosa, moradoras mais antigas da comunidade. Guaratinga/BA – 26/03/2021.



Foto 5-79: Divulgação do empreendimento. Fazenda Pedra Rosada. Sr. Valdionor de Jesus, morador. Guaratinga/BA – 25/03/2021.



Foto 5-80: Divulgação do empreendimento. Fazenda Buranhém. Sr. Anderson Pereira de Oliveira e Sra. Sirlei Beltran de Oliveira, moradores. Guaratinga/BA – 26/03/2021.



Foto 5-81: Divulgação do empreendimento. Comunidade de Santa Rosa. Sra. Vera Lúcia Pereira Santa Rosa Silva, moradora mais antiga da comunidade. Guaratinga/BA – 26/03/2021.

5.12 JUCURUÇU, BAHIA

Data: 23 a 25 de março de 2021 (Foto 5-82 a Foto 5-91).

Público contemplado: Prefeitura Municipal; Secretaria de Infraestrutura; Sindicato dos Trabalhadores e Trabalhadoras Rurais (STTR).

Localidade contemplada: Fazenda Santa Bárbara; Fazenda Alto Bonito; Fazenda Beijo Alegre; Fazenda Boa Vista; Fazenda Agropecuária Boa Sorte; Fazenda Cranquisan.



Foto 5-82: Divulgação do empreendimento. Sindicato dos Trabalhadores e Trabalhadoras Rurais (STTR). Sr. Paulo Daniel Rodrigues do Nascimento. Jucuruçu/BA – 24/03/2021.



Foto 5-83: Divulgação do empreendimento. Secretaria de Infraestrutura. Sr. Jairo Antônio Onofri Alves, secretário. Jucuruçu/BA – 24/03/2021.



Foto 5-84: Divulgação do empreendimento. Sindicato dos Trabalhadores e Trabalhadoras Rurais (STTR). Jucuruçu/BA – 24/03/2021.



Foto 5-85: Divulgação do empreendimento. Prefeitura Municipal. Jucuruçu/BA – 24/03/2021.



Foto 5-86: Divulgação do empreendimento. Fazenda Alto Bonito. Sra. Ivone Machado, moradora. Jucuruçu/BA – 24/03/2021.



Foto 5-87: Divulgação do empreendimento. Fazenda Beijo Alegre. Sra. Maria Costa de Jesus, moradora. Jucuruçu/BA – 24/03/2021.



Foto 5-88: Divulgação do empreendimento. Fazenda Agropecuária Boa Sorte. Sra. Edicleia Lima Pereira, moradora. Jucuruçu/BA – 24/03/2021.



Foto 5-89: Divulgação do empreendimento. Fazenda Boa Vista. Sra. Jaci Maria Martins, moradora. Jucuruçu/BA – 25/03/2021.



Foto 5-90: Divulgação do empreendimento. Fazenda Cranquisan. Sr. Gildeon Ferreira de Souza, morador. Jucuruçu/BA – 25/03/2021.



Foto 5-91: Divulgação do empreendimento. Fazenda Santa Bárbara. Sr. Noel Francisco Vagis, morador. Jucuruçu/BA – 23/03/2021.

5.13 VEREDA, BAHIA

Data: 21 e 23 de março de 2021 (Foto 5-92 a Foto 5-96).

Público contemplado: Prefeitura Municipal; Secretaria de Agricultura e Meio Ambiente.

Localidades contempladas: Fazenda Boa Vista; Fazenda Baixa Grande; Fazenda Vista Alegre.



Foto 5-92: Divulgação do empreendimento. Secretaria de Agricultura e Meio Ambiente. Sr. Leonardo Nonato Costa, secretário. Vereda/BA – 21/03/2021.



Foto 5-93: Divulgação do empreendimento. Prefeitura Municipal. Vereda/BA – 21/03/2021.



Foto 5-94: Divulgação do empreendimento. Fazenda Baixa Grande. Sra. Daiana da Silva, moradora. Vereda/BA – 23/03/2021.



Foto 5-95: Divulgação do empreendimento. Fazenda Vista Alegre. Sr. Vanderlei Rodrigues de Souza, morador. Vereda/BA – 23/03/2021.



Foto 5-96: Divulgação do empreendimento. Fazenda Boa Vista. Sr. Ailton Costa Mendes, morador. Vereda/BA – 23/03/2021.

5.14 ITANHÉM, BAHIA

Datas: 21 a 23 de março de 2021 (Foto 5-97 a Foto 5-106).

Público contemplado: Prefeitura Municipal; Secretaria de Agricultura.

Localidades contempladas: Fazenda Santa Rosa; Fazenda Espírito Santo; Fazenda Bom Sossego; Fazenda Limoeiro; Fazenda Bela Vista.



Foto 5-97: Divulgação do empreendimento. Secretaria de Agricultura. Sr. Valdemar Oliveira dos Santos, auxiliar administrativo. Itanhém/BA – 22/03/2021.



Foto 5-98: Divulgação do empreendimento. Sindicato dos Trabalhadores e Trabalhadoras Rurais (STTR). Sr. José Dias. Itanhém/BA – 22/03/2021.



Foto 5-99: Divulgação do empreendimento. Secretaria de Agricultura. Itanhém/BA – 22/03/2021.



Foto 5-100: Divulgação do empreendimento. Sindicato de Trabalhadores e Trabalhadoras Rurais (STTR). Itanhém/BA – 22/03/2021.



Foto 5-101: Divulgação do empreendimento. Prefeitura Municipal. Itanhém/BA – 22/03/2021.



Foto 5-102: Divulgação do empreendimento. Fazenda Santa Rosa. Sr. Vanderlei Oliveira de Jesus, morador. Itanhém/BA – 21/03/2021.



Foto 5-103: Divulgação do empreendimento. Fazenda Espírito Santo. Sr. Adelino Paixão Saúde, morador. Itanhém/BA – 21/03/2021.



Foto 5-104: Divulgação do empreendimento. Fazenda Bom Sossego. Sr. José Rodrigues Souza, morador. Itanhém/BA – 22/03/2021.



Foto 5-105: Divulgação do empreendimento. Fazenda Bela Vista. Sr. Veronilson Meireles Lima, morador. Itanhém/BA – 21/03/2021.



Foto 5-106: Divulgação do empreendimento. Fazenda Limoeiro. Sr. Acedino Chaves Porto, morador. Itanhém/BA – 23/03/2021.

5.15 MEDEIROS NETO, BAHIA

Datas: 18 e 21 de março de 2021 (Foto 5-107 a Foto 5-118).

Público contemplado: Prefeitura Municipal; Secretaria de Agropecuária e Meio Ambiente; Sindicato dos Trabalhadores e Trabalhadoras Rurais (STTR).

Localidades contempladas: Fazenda Alegria; Fazenda Manoel; Fazenda Jacobina; Fazenda Jacarandá; Fazenda Itaúna; Fazenda Oriente; Sítio Joerana.



Foto 5-107: Divulgação do empreendimento. Secretaria de Agropecuária e Meio Ambiente. Sr. Vagner dos Santos. Medeiros Neto/BA – 18/03/2021.




Foto 5-108: Divulgação do empreendimento. Sindicato dos Trabalhadores e Trabalhadoras Rurais (STTR). Sra. Eliene Miranda Silva Queiroz. Medeiros Neto/BA – 18/03/2021.



Foto 5-109: Divulgação do empreendimento. Secretaria de Agropecuária e Meio Ambiente. Medeiros Neto/BA – 18/03/2021.



Foto 5-110: Divulgação do empreendimento. Sindicato dos Trabalhadores e Trabalhadoras Rurais (STTR). Medeiros Neto/BA – 18/03/2021.



Foto 5-111: Divulgação do empreendimento. Prefeitura Municipal. Medeiros Neto/BA – 18/03/2021.



Foto 5-112: Divulgação do empreendimento. Fazenda Alegria. Sr. Wanderlei Rodrigues de Andrade, morador. Medeiros Neto/BA – 18/03/2021.



Foto 5-113: Divulgação do empreendimento. Fazenda Manoel. Sra. Joelma de Jesus, moradora. Medeiros Neto/BA – 18/03/2021.



Foto 5-114: Divulgação do empreendimento. Fazenda Jacobina. Sra. Marlene Souza Campos, moradora. Medeiros Neto/BA – 21/03/2021.



Foto 5-115: Divulgação do empreendimento. Fazenda Jacarandá. Sr. Mateus Carlos de Oliveira Rodrigues, morador. Medeiros Neto/BA – 21/03/2021.



Foto 5-116: Divulgação do empreendimento. Fazenda Itaúna. Sra. Sirlene Pereira Batista, moradora. Medeiros Neto/BA – 21/03/2021.



Foto 5-117: Divulgação do empreendimento. Sítio Joerana. Sr. Valdinei Porto Resende, morador. Medeiros Neto/BA – 21/03/2021.



Foto 5-118: Divulgação do empreendimento. Fazenda Oriente. Sr. Minelvino José de Almeida, morador. Medeiros Neto/BA – 21/03/2021.

5.16 CARAVELAS, BAHIA

Data: 18 e 19 de março de 2021 (Foto 5-119 a Foto 5-124).

Público contemplado: Prefeitura Municipal; Secretaria de Pesca; Sindicato dos Trabalhadores e Trabalhadoras Rurais (STTR).

Localidades contempladas: Fazenda Santa Fé; Agrovila Panorama.



Foto 5-119: Divulgação do empreendimento. Secretaria de Pesca. Sra. Tatiane Nascimento, secretária. Caravelas/BA – 19/03/2021.




Foto 5-120: Divulgação do empreendimento. Sindicato dos Trabalhadores e Trabalhadoras Rurais (STTR). Sra. Dylvana Faustino Marcelino dos Santos. Caravelas/BA – 19/03/2021.



Foto 5-121: Divulgação do empreendimento. Secretaria de Pesca. Caravelas/BA – 19/03/2021.



Foto 5-122: Divulgação do empreendimento. Prefeitura Municipal. Caravelas/BA – 19/03/2021.



Foto 5-123: Divulgação do empreendimento. Fazenda Santa Fé. Sr. Claudio Costa dos Santos, morador. Caravelas/BA – 18/03/2021.



Foto 5-124: Divulgação do empreendimento. Agrovila Panorama. Sr. Antônio de Jesus, morador. Caravelas/BA – 18/03/2021.

5.17 LAJEDÃO, BAHIA

Datas: 17 e 18 de março de 2021 (Foto 5-125 a Foto 5-130).

Público contemplado: Prefeitura Municipal; Pronto-socorro Isaias da Silva Lima; Sindicato dos Trabalhadores e Trabalhadoras Rurais (STTR).

Localidades contempladas: Vila Betinho; Usina Santa Maria.



Foto 5-125: Divulgação do empreendimento. Pronto-socorro Isaias da Silva Lima. Sra. Cleonice Alencar Moura Tigre, moradora. Lajedão/BA – 18/03/2021.



Foto 5-126: Divulgação do empreendimento. Sindicato dos Trabalhadores e Trabalhadoras Rurais (STTR). Sr. José Plínio Ferreira de Oliveira, presidente do sindicato. Lajedão/BA – 17/03/2021.



Foto 5-127: Divulgação do empreendimento. Prefeitura Municipal. Sr. Rosenilton Marques da Silva. Lajedão/BA – 17/03/2021.



Foto 5-128: Divulgação do empreendimento. Prefeitura Municipal. Lajedão/BA – 17/03/2021.



Foto 5-129: Divulgação do empreendimento. Vila Betinho. Sra. Maria Antônio Ribeiro, representante da comunidade. Lajedão/BA – 18/03/2021.



Foto 5-130: Divulgação do empreendimento. Usina Santa Maria. Sr. Vilmar Dias Brito. Lajedão/BA – 18/03/2021.

5.18 IBIRAPUÃ, BAHIA

Datas: 17 e 18 de março de 2021 (Foto 5-131 a Foto 5-134).

Público contemplado: Prefeitura Municipal; Secretaria de Meio Ambiente.

Localidades contempladas: Fazenda Santa Cruz; Sítio Bela Vista.



Foto 5-131: Divulgação do empreendimento. Secretaria de Meio Ambiente (SEAMA). Sra. Saskia de Paula Pereira Machado, engenheira ambiental. Ibirapuã/BA – 18/03/2021.



Foto 5-132: Divulgação do empreendimento. Prefeitura Municipal. Ibirapuã/BA – 18/03/2021.



Foto 5-133: Divulgação do empreendimento. Fazenda Santa Cruz. Sr. Arildo Moises dos Santos, morador. Ibirapuã/BA – 18/03/2021.



Foto 5-134: Divulgação do empreendimento. Sítio Bela Vista. Sr. Aguinaldo Jesus da Silva, morador. Ibirapuã/BA – 17/03/2021.

5.19 SERRA DOS AIMORÉS, MINAS GERAIS

Data: 17 de março de 2021 (Foto 5-135 a Foto 5-141).

Público contemplado: Prefeitura Municipal; Secretaria de Meio Ambiente.

Localidades contempladas: Fazenda Altamira II; Sítio Veneza; Fazenda Londrina; comércio local.



Foto 5-135: Divulgação do empreendimento. Secretaria de Meio Ambiente. Sr. Antônio Carlos Pires Nunes. Serra dos Aimorés/MG – 17/03/2021.



Foto 5-136: Divulgação do empreendimento. Prefeitura Municipal. Serra dos Aimorés/MG – 17/03/2021.



Foto 5-137: Divulgação do empreendimento. Secretaria de Meio Ambiente. Serra dos Aimorés/MG – 17/03/2021.



Foto 5-138: Divulgação do empreendimento. Sítio Veneza. Sra. Marinalva da Cruz Faria, moradora. Serra dos Aimorés/MG – 17/03/2021.



Foto 5-139: Divulgação do empreendimento. Fazenda Altamira II. Sr. Ademar Junior dos Santos, morador. Serra dos Aimorés/MG – 17/03/2021.



Foto 5-140: Divulgação do empreendimento. Fazenda Londrina. Sr. José Carlos Miranda Porto, morador. Serra dos Aimorés/MG – 17/03/2021.



Foto 5-141: Divulgação do empreendimento. Comércio local. Sr. Nicácio Manoel Alves, morador e comerciante. Serra dos Aimorés/MG – 17/03/2021.

5.20 NANUQUE, MINAS GERAIS

Data: 16 de março de 2021 (Foto 5-142 a Foto 5-145).

Público contemplado: Prefeitura Municipal; Secretaria de Obras.

Localidade contemplada: Fazenda São Jorge.




Foto 5-142: Divulgação do empreendimento. Secretaria de Obras. Sr. Marlon Silva Jardim. Nanuque/MG – 16/03/2021.



Foto 5-143: Divulgação do empreendimento. Prefeitura Municipal. Nanuque/MG – 16/03/2021.



Foto 5-144: Divulgação do empreendimento. Secretaria de Obras. Nanuque/MG – 16/03/2021.



Foto 5-145: Divulgação do empreendimento. Fazenda São Jorge. Sr. José Vieira dos Santos, morador. Nanuque/MG – 16/03/2021.

5.21 MUCURI, BAHIA

Datas: 16 a 19 de março de 2021 (Foto 5-146 a Foto 5-151).

Público contemplado: Prefeitura Municipal; Secretaria de Meio Ambiente; Posto de Saúde.

Localidades contempladas: Fazenda Rancho Canaã; Povoado de Taquarinho.



Foto 5-146: Divulgação do empreendimento. Secretaria de Meio Ambiente. Sr. Fernando César de Oliveira Firmo, coordenador da Defesa Civil de Mucuri. Mucuri/BA – 19/03/2021.



Foto 5-147: Divulgação do empreendimento. Posto de Saúde local. Sra. Ananda Martins Lacerda, enfermeira. Mucuri/BA – 16/03/2021.



Foto 5-148: Divulgação do empreendimento. Prefeitura Municipal. Mucuri/BA – 19/03/2021.



Foto 5-149: Divulgação do empreendimento. Secretaria de Meio Ambiente. Mucuri/BA – 19/03/2021.



Foto 5-150: Divulgação do empreendimento. Fazenda Rancho Canaã. Sr. Erivaldo de Jesus, morador. Mucuri/BA – 16/03/2021.



Foto 5-151: Divulgação do empreendimento. Povoado de Taquarinha. Sr. Ivan Machado. Mucuri/BA – 16/03/2021.

5.22 MONTANHA, ESPÍRITO SANTO

Data: 15 e 16 de março de 2021 (Foto 5-152 a Foto 5-161).

Público contemplado: Prefeitura Municipal; Secretaria de Municipal do Meio Ambiente (SEMMA); Sindicato dos Trabalhadores e Trabalhadoras Rurais (STTR).

Localidades contempladas: Fazenda Córrego 18, Fazenda São Domingos; Fazenda Sempre Viva; Fazenda São João; Comunidade Santo Antônio; Fazenda Paraíso.




Foto 5-152: Divulgação do empreendimento. Secretaria de Meio Ambiente. Sr. Alisson Alochio Pedroti, assessor de planejamento. Montanha/ES – 16/03/2021.



Foto 5-153: Divulgação do empreendimento. Secretaria de Meio Ambiente. Montanha/ES – 16/03/2021.



Foto 5-154: Divulgação do empreendimento. Prefeitura Municipal. Montanha/ES – 16/03/2021.



Foto 5-155: Divulgação do empreendimento. Sindicato dos Trabalhadores e Trabalhadoras Rurais (STTR). Montanha/ES – 16/03/2021.



Foto 5-156: Divulgação do empreendimento. Fazenda São João. Sr. Alan Martins Bispo Silva, morador. Montanha/ES – 15/03/2021.



Foto 5-157: Divulgação do empreendimento. Fazenda Córrego 18. Sra. Maria da Penha dos Santos Mota, moradora. Montanha/ES – 16/03/2021.



Foto 5-158: Divulgação do empreendimento. Fazenda Sempre Viva. Sr. Jailton Oliveira Santos, morador. Montanha/ES – 16/03/2021.



Foto 5-159: Divulgação do empreendimento. Fazenda São Domingos. Sra. Adriana Maria Ferreira, moradora. Montanha/ES – 15/03/2021.



Foto 5-160: Divulgação do empreendimento. Comunidade Santo Antônio (Córrego do Café). Sr. Luciano Pancieri, morador. Montanha/ES – 15/03/2021.



Foto 5-161: Divulgação do empreendimento. Fazenda Paraíso. Sra. Lindaura Juvêncio, moradora. Montanha/ES – 16/03/2021.

5.23 PINHEIROS, ESPÍRITO SANTO

Data: 14 e 15 de março de 2021 (Foto 5-162 a Foto 5-169).

Público contemplado: Prefeitura Municipal; Secretaria de Meio Ambiente; Sindicato dos Trabalhadores e Trabalhadoras Rurais (STTR).

Localidades contempladas: Comunidade Córrego São Domingos; Localidade Hortão; Sítio Azevedo (Córrego do Suzinho); Polo Industrial Avenida Brasil; Fazenda Tailândia.



Foto 5-162: Divulgação do empreendimento. Secretaria de Meio Ambiente. Sr. Wanderlan de Oliveira Xavier, secretário. Pinheiros/ES – 15/03/2021



Foto 5-163: Divulgação do empreendimento. Sindicato dos Trabalhadores e Trabalhadoras Rurais (STTR). Sr. Gildete Rocha Dias. Pinheiros/ES – 15/03/2021.



Foto 5-164: Divulgação do empreendimento. Secretaria de Meio Ambiente/ES – 14/03/2021.



Foto 5-165: Divulgação do empreendimento. Sindicato dos Trabalhadores e Trabalhadoras Rurais (STTR). Pinheiros/ES – 15/03/2021.



Foto 5-166: Divulgação do empreendimento. Localidade Hortão, Sítio Azevedo (Córrego do Suzinho). Pai da moradora Sra. Lorena dos Santos Azevedo. Pinheiros/ES – 15/03/2021.



Foto 5-167: Divulgação do empreendimento. Polo Industrial Avenida Brasil. Sr. Hélio Rodrigues Souza, morador. Pinheiros/ES – 14/03/2021.



Foto 5-168: Divulgação do empreendimento. Fazenda Tailândia. Sra. Maria Dias Rodrigues, moradora. Pinheiros/ES – 15/03/2021.



Foto 5-169: Divulgação do empreendimento. Comunidade Córrego São Domingos. Sra. Maria Iraci da Ronha, moradora. Pinheiros/ES – 14/03/2021.

5.24 BOA ESPERANÇA, ESPÍRITO SANTO

Datas: 14 e 15 de março de 2021 (Foto 5-170 a Foto 5-176).

Público contemplado: Prefeitura Municipal; Secretaria de Meio Ambiente; Sindicato dos Trabalhadores e Trabalhadoras Rurais (STTR).

Localidade contemplada: Sítio Azevedo.



Foto 5-170: Divulgação do empreendimento. Secretaria de Meio Ambiente. Sra. Rosilene de Oliveira Souza, secretária. Boa Esperança/ES – 15/03/2021.



Foto 5-171: Divulgação do empreendimento. Sindicato dos Trabalhadores e Trabalhadoras Rurais (STTR). Sr. Aprígio José Medeiros Corrêa. Boa Esperança/ES – 15/03/2021.



Foto 5-172: Divulgação do empreendimento. Secretaria de Meio Ambiente. Boa Esperança/ES – 15/03/2021.



Foto 5-173: Divulgação do empreendimento. Prefeitura Municipal. Boa Esperança/ES – 15/03/2021.



Foto 5-174: Divulgação do empreendimento. Sindicato dos Trabalhadores e Trabalhadoras Rurais (STTR). Boa Esperança/ES – 15/03/2021.



Foto 5-175: Divulgação do empreendimento. Sítio Azevedo. Sr. Antônio Carmo de Azevedo, morador. Boa Esperança/ES – 14/03/2021.



Foto 5-176: Divulgação do empreendimento. Sr. Renildo Vieira Souza, morador. Boa Esperança/ES – 14/03/2021.

5.25 NOVA VENÉCIA, ESPÍRITO SANTO

Datas: 12 e 14 de março de 2021 (Foto 5-177 a Foto 5-183).

Público contemplado: Prefeitura Municipal; Secretaria de Meio Ambiente; Sindicato dos Trabalhadores Rurais, Agricultores e Agricultoras Familiares de Nova Venécia e Vila Pavão (STRAF).

Localidades contempladas: Fazenda Catela (Córrego Zabele); São Luiz Gonzaga (Córrego da Areia); Fazenda São Luís; Córrego da Areia.



Foto 5-177: Divulgação do empreendimento. STRAF de Nova Venécia e Vila Pavão. Nova Venécia/ES – 12/03/2021.



Foto 5-178: Divulgação do empreendimento. Secretaria de Meio Ambiente. Sr. Maurício Mayer, secretário. Nova Venécia/ES – 12/03/2021.



Foto 5-179: Divulgação do empreendimento. Prefeitura Municipal. Nova Venécia/ES – 12/03/2021.



Foto 5-180: Divulgação do empreendimento. Córrego da Areia. Sra. Roseni Alves Martins, moradora. Nova Venécia/ES – 14/03/2021.



Foto 5-181: Divulgação do empreendimento. São Luiz Gonzaga. Sra. Luciana Melandra Marques, moradora. Nova Venécia/ES – 14/03/2021



Foto 5-182: Divulgação do empreendimento. Fazenda Catela, Córrego Zabele. Sr. Valdo José Modesto Alves, morador. Nova Venécia/ES – 14/03/2021.



Foto 5-183: Divulgação do empreendimento. Fazenda São Luís. Thalyego Pereira Rodrigues, morador. Nova Venécia/ES – 14/03/2021.

5.26 SÃO MATEUS, ESPÍRITO SANTO

Data: 12 de março de 2021 (Foto 5-184 a Foto 5-191).

Público contemplado: Prefeitura Municipal; Secretaria de Meio Ambiente; Sindicato dos Trabalhadores e Trabalhadoras Rurais (STTR).

Localidades contempladas: Localidade Escadinha; Córrego do Meio; Córrego Terra Fresca; Comunidade Córrego da Serra.



Foto 5-184: Divulgação do empreendimento. Secretaria de Meio Ambiente. Sr. Ramon Bonomo Santana. São Mateus/ES – 12/03/2021



Foto 5-185: Divulgação do empreendimento. Sindicato dos Trabalhadores e Trabalhadoras Rurais (STTR). Sra. Daiane do Nascimento Cruz. São Mateus/ES – 12/03/2021



Foto 5-186: Divulgação do empreendimento. Secretaria de Meio Ambiente. São Mateus/ES – 12/03/2021.



Foto 5-187: Divulgação do empreendimento. Prefeitura Municipal. São Mateus/ES – 12/03/2021.



Foto 5-188: Divulgação do empreendimento. Localidade Escadinha. Sra. Andrevania de Lima, moradora. São Mateus/ES – 12/03/2021.



Foto 5-189: Divulgação do empreendimento. Córrego do Meio. Sra. Jéssica Hassi Arezzi Cesana, moradora. São Mateus/ES – 12/03/2021.



Foto 5-190: Divulgação do empreendimento. Propriedade localizada na estrada do Córrego Terra Fresca. Sr. Leonis Cesana Betin, morador. São Mateus/ES – 12/03/2021.



Foto 5-191: Divulgação do empreendimento. Comunidade Córrego da Serra. Sra. Regiane Taísa. São Mateus/ES – 12/03/2021.

5.27 VILA VALÉRIO, ESPÍRITO SANTO

Data: 11 de março de 2021 (Foto 5-192 a Foto 5-200).

Público contemplado: Prefeitura Municipal; Secretaria de Cultura e Meio Ambiente; Sindicato dos Trabalhadores e Trabalhadoras Rurais (STTR).

Localidades contempladas: Comunidade Pavãozinho; Fazenda Córrego Flor de Maio.



Foto 5-192: Divulgação do empreendimento. Secretaria de Cultura e Meio Ambiente. Sr. Weder Márcio Miler, secretário. Vila Valério/ES – 11/03/2021.



Foto 5-193: Divulgação do empreendimento. Sindicato dos Trabalhadores e Trabalhadoras Rurais (STTR). Bairro Boa Vista. Sra. Adriana Lima Capaz. Vila Valério/ES – 11/03/2021.



Foto 5-194: Divulgação do empreendimento. Secretaria de Cultura e Meio Ambiente. Vila Valério/ES – 11/03/2021.



Foto 5-195: Divulgação do empreendimento. Prefeitura Municipal. Vila Valério/ES – 11/03/2021.



Foto 5-196: Divulgação do empreendimento. Comunidade de Pavãozinho. Sra. Sonia Maria da Costa, moradora. Vila Valério/ES – 11/03/2021.



Foto 5-197: Divulgação do empreendimento. Comunidade de Pavãozinho. Vila Valério/ES – 11/03/2021.



Foto 5-198: Divulgação do empreendimento. Córrego Flor de Maio. Sr. Carlos Roberto Kaempin, morador. Vila Valério/ES – 11/03/2021.



Foto 5-199: Divulgação do empreendimento com produtores de café da agricultura familiar em Paraíso Novo. Sr. Luiz Marcos Stocco. Vila Valério/ES – 11/03/2021.



Foto 5-200: Divulgação do empreendimento. Estrada do Pavãozinho, comércio local. Sr. Lourenço Berget, proprietário de comércio. Vila Valério/ES – 11/03/2021.

5.28 RIO BANANAL, ESPÍRITO SANTO

Datas: 10 e 11 de março de 2021 (Foto 5-201 a Foto 5-214).

Público contemplado: Prefeitura Municipal; Unidade Básica de Saúde (UBS) de Rio Bananal; Sindicato dos Trabalhadores e Trabalhadoras Rurais (STTR).

Localidades contempladas: Comunidade Santa Teresinha; Comunidade Cristo Rei; Comunidade Córrego 10 de Fevereiro; Comunidade São Paulo; Comunidade Nossa Senhora da Saúde; Jardim Primavera.



Foto 5-201: Divulgação do empreendimento na Unidade Básica de Saúde (UBS). Sra. Joasiane Santos Goerim. Rio Bananal/ES – 10/03/2021.



Foto 5-202: Divulgação do empreendimento no Sindicato dos Trabalhadores e Trabalhadoras Rurais (STTR). Sr. Marcelo Pola. Rio Bananal/ES – 10/03/2021.



Foto 5-203: Divulgação do empreendimento. Prefeitura Municipal. Sra. Elaine Cristina Arpini, procuradora-geral. Rio Bananal/ES – 10/03/2021.



Foto 5-204: Divulgação do empreendimento. Prefeitura Municipal. Rio Bananal/ES – 10/03/2021.




Foto 5-205: Divulgação do empreendimento. Unidade Básica de Saúde (UBS). Rio Bananal/ES – 10/03/2021.



Foto 5-206: Divulgação do empreendimento. Comunidade Cristo Rei. Sr. José Renato Comério, agricultor familiar. Rio Bananal/ES – 11/03/2021.



Foto 5-207: Divulgação do empreendimento. Comunidade Santa Teresinha. Sra. Olga Costa Barbosa, moradora. Rio Bananal/ES – 10/03/2021.



Foto 5-208: Divulgação do empreendimento. Comunidade Córrego 10 de Fevereiro. Sra. Judite Grilo Prati. Rio Bananal/ES – 10/03/2021.



Foto 5-209: Divulgação do empreendimento. Santa Teresinha. Sra. Olga Costa Barbosa, moradora. Rio Bananal/ES – 10/03/2021.



Foto 5-210: Divulgação do empreendimento. Jardim Primavera. Sra. Sílvia Olalio da Silva da Rocha, moradora. Rio Bananal/ES – 11/03/2021.



Foto 5-211: Divulgação do empreendimento. Sr. Pedro Dassie Casagrande, comerciante. Rio Bananal/ES – 11/03/2021.



Foto 5-212: Divulgação do empreendimento. Comunidade São Paulo. Sr. Genivaldo Marino Alvarenga, morador. Rio Bananal/ES – 11/03/2021.



Foto 5-213: Divulgação do empreendimento. Comunidade Nossa Senhora da Saúde. Sra. Maria Seleide Dalfio Ploteghr, representante da comunidade. Rio Bananal/ES – 11/03/2021.



Foto 5-214: Divulgação do empreendimento. Comunidade São Paulo. Sra. Tereza Maurício Abrão, moradora. Rio Bananal/ES – 11/03/2021.

5.29 LINHARES, ESPÍRITO SANTO

Data: 8 e 10 de março de 2021 (Foto 5-215 a Foto 5-220).

Público contemplado: Prefeitura Municipal; Secretaria Municipal de Meio Ambiente e Recursos Hídricos Naturais; Sindicato dos Trabalhadores e Trabalhadoras Rurais (STTR); Colônia de Pescadores.

Localidades contempladas: Fazenda Nossa Senhora da Penha.



Foto 5-215: Divulgação do empreendimento. Secretaria de Meio Ambiente. Sr. Fabrício Borghi Folli, secretário. Linhares/ES – 08/03/2021.



Foto 5-216: Divulgação do empreendimento. Secretaria Municipal de Meio Ambiente e Recursos Hídricos Naturais. Linhares/ES – 08/03/2021.



Foto 5-217: Divulgação do empreendimento. Colônia de Pescadores. Linhares/ES – 08/03/2021.



Foto 5-218: Divulgação do empreendimento. Sindicato dos Trabalhadores e Trabalhadoras Rurais (STTR). Sra. Jaqueline Muniz dos Santos. Linhares/ES – 08/03/2021.



Foto 5-219: Divulgação do empreendimento. Fazenda Nossa Senhora da Penha. Sra. Tania Tomazeli, moradora. Linhares/ES – 10/03/2021.



Foto 5-220: Divulgação do empreendimento. Colônia de Pescadores. Sr. Milton Jorge. Linhares/ES – 08/03/2021.

5.30 MARILÂNDIA, ESPÍRITO SANTO

Data: 9 e 10 de março de 2021 (Foto 5-221 a Foto 5-223).

Público contemplado: Prefeitura Municipal; Secretaria de Meio Ambiente.

Localidade contemplada: Fazenda Santo Antônio.



Foto 5-221: Divulgação do empreendimento. Secretaria de Meio Ambiente. Marilândia/ES – 10/03/2021.



Foto 5-222: Divulgação do empreendimento. Prefeitura Municipal. Marilândia/ES – 10/03/2021.



Foto 5-223: Divulgação do empreendimento. Fazenda Santo Antônio. Sr. Antônio Luiz Camata, morador. Marilândia/ES – 09/03/2021.

5.31 COLATINA, ESPÍRITO SANTO

Data: 9 de março de 2021 (Foto 5-224 a Foto 5-227).

Público contemplado: Prefeitura Municipal; Secretaria de Desenvolvimento Urbano e de Meio Ambiente; Sindicato dos Trabalhadores e Trabalhadoras Rurais (STTR).

Localidade contemplada: Morro do Feijão.



Foto 5-224: Divulgação do empreendimento. Sindicato dos Trabalhadores e Trabalhadoras Rurais (STTR). Sr. Fábio Alexandre Armond Teixeira. Colatina/ES – 09/03/2021.



Foto 5-225: Divulgação do empreendimento. Secretaria de Desenvolvimento Urbano e de Meio Ambiente. Colatina/ES – 09/03/2021.



Foto 5-226: Divulgação do empreendimento. Sindicato dos Trabalhadores e Trabalhadoras Rurais (STTR). Colatina/ES – 09/03/2021.



Foto 5-227: Divulgação do empreendimento. Morro do Feijão. Sr. Weber André Morelato, morador. Colatina/ES – 09/03/2021.

5.32 JOÃO NEIVA, ESPÍRITO SANTO

Data: 8 e 9 de março de 2021 (Foto 5-228 a Foto 5-237).

Público contemplado: Prefeitura Municipal; Secretaria de Meio Ambiente; Associação de Moradores; Unidade Básica de Saúde (UBS) de Demétrio Ribeiro.

Localidades contempladas: Demétrio Ribeiro; Sítio Novo Mundo; Rio Clotário; Comunidade Crubixá.



Foto 5-228: Divulgação do empreendimento. Secretaria de Meio Ambiente. João Neiva/ES – 08/03/2021.



Foto 5-229: Divulgação do empreendimento. Secretaria de Meio Ambiente. Sr. Fernando Augusto Pessoti, secretário. João Neiva/ES – 08/03/2021.



Foto 5-230: Divulgação do empreendimento. Unidade Básica de Saúde (UBS) de Demétrio Ribeiro. Sra. Margareth Shiyon Vilame. João Neiva/ES – 09/03/2021.



Foto 5-231: Divulgação do empreendimento. Prefeitura Municipal. João Neiva/ES – 09/03/2021.



Foto 5-232: Divulgação do empreendimento. Localidade Demétrio Ribeiro. Sr. Jonas Roberto de Amorim Lima, morador. João Neiva/ES – 09/03/2021.



Foto 5-233: Divulgação do empreendimento. Localidade de Crubixá. Sra. Miriam Gomes, presidente da Associação de Moradores de Crubixá. João Neiva/ES – 08/03/2021.



Foto 5-234: Divulgação do empreendimento. Sítio Novo Mundo. Sr. Chester Borlini, morador. João Neiva/ES – 08/03/2021.



Foto 5-235: Divulgação do empreendimento. Localidade Rio Clotário. Sra. Gicéia Paravato Carrareto, moradora. João Neiva/ES – 08/03/2021.



Foto 5-236: Divulgação do empreendimento. Localidade Rio Clotário. Sra. Gicéia Paravato Carrareto, moradora. João Neiva/ES – 08/03/2021.



Foto 5-237: Divulgação do empreendimento. Localidade Demétrio Ribeiro. Sr. Vanderley Gonçalves Pimenta, comerciante local. João Neiva/ES – 09/03/2021.

6 RESULTADOS E CONSIDERAÇÕES FINAIS

A campanha de Comunicação Social Prévia teve como objetivo divulgar a LT 500 kV Poções III – Medeiros Neto II – João Neiva 2, C1 e Subestação Associada Subestação Associada, na fase dos estudos ambientais preliminares, necessários para a análise da viabilidade técnica e ambiental, e para a emissão da licença prévia (LP) para o empreendimento.

As ações de campo estiveram voltadas à apresentação do empreendimento por meio de diálogo esclarecedor entre o empreendedor e os órgãos públicos, as entidades da sociedade civil organizada e moradores das localidades e comunidades identificadas na área de estudo local (AEL) da LT, entre outros atores sociais, considerando igualmente gestores, técnicos, funcionários e lideranças comunitárias.

A distribuição dos materiais gráficos, com tiragem de 1.000 *folders* e 300 cartazes, também teve papel relevante, uma vez que permitiu a publicidade do empreendimento, aumentando a visibilidade do projeto

nos municípios e estimulando a participação popular no processo de licenciamento ambiental, por meio de instrumentos de comunicação à distância, como o canal de ouvidoria e e-mail.

Dessa maneira, fez parte da ação de Comunicação Social Prévia o poder público dos 32 municípios que, por ora, interceptarão o traçado da LT, e as 199 localidades identificadas na AEL do projeto linear, conforme as informações contidas no Quadro 6-1, quando foi possível transparência no processo de implantação do empreendimento, esclarecendo as dúvidas e os questionamentos, favorecendo o desenvolvimento de uma relação de confiança nesta etapa do processo de licenciamento ambiental.

Quadro 6-1: Público e localidades contempladas pela ação de Comunicação Social Prévia.

MUNICÍPIO	PÚBLICO	LOCALIDADE
Caatiba/BA	Prefeitura Municipal; Secretaria de Administração; Sindicato dos Trabalhadores e Trabalhadoras Rurais (STTR)	Fazenda Castanheira; Loteamento de Chácaras Catolé I e II; Fazenda Gandu; Fazenda Dois Riachos; Povoado do Parafuso; Fazenda Sítio Santa Maria Lagoinha; Fazenda Bom Jardim; Fazenda Volta do Catolé
Caravelas/BA	Prefeitura Municipal; Secretaria de Pesca; Sindicato dos Trabalhadores e Trabalhadoras Rurais (STTR)	Fazenda Santa Fé; Agrovila Panorama
Guaratinga/BA	Prefeitura Municipal; Secretaria de Meio Ambiente; Sindicato dos Trabalhadores e Trabalhadoras Rurais (STTR)	Fazenda Pedra Rosada; Fazenda Santa Rosa; Fazenda Buranhém; Comunidade de Santa Rosa
Ibirapuã/BA	Prefeitura Municipal; Secretaria de Meio Ambiente	Fazenda Santa Cruz; Sítio Bela Vista
Itambé/BA	Prefeitura Municipal; Secretaria de Agricultura, Meio Ambiente e Pecuária SEMMAP)	Fazenda Serra Verde; Fazenda Lagoa Formosa; Fazenda Limoeiro; Fazenda Vencedora
Itanhém/BA	Prefeitura Municipal; Secretaria de Agricultura	Fazenda Santa Rosa; Fazenda Espírito Santo; Fazenda Bom Sossego; Fazenda Limoeiro; Fazenda Bela Vista
Itapetinga/BA	Prefeitura Municipal; Secretaria de Meio Ambiente; Sindicato dos Trabalhadores e Trabalhadoras Rurais (STTR)	Fazenda Volta Grande; Fazenda Barra Manjerona; Fazenda Aldebaran; Fazenda Ongoli
Jucuruçu/BA	Prefeitura Municipal; Secretaria de Infraestrutura; Sindicato dos Trabalhadores e Trabalhadoras Rurais (STTR)	Fazenda Santa Bárbara; Fazenda Alto Bonito; Fazenda Beijo Alegre; Fazenda Boa Vista; Fazenda Agropecuária Boa Sorte; Fazenda Cranquisan
Lajedão/BA	Prefeitura Municipal; Pronto-socorro Isaias da Silva Lima; Sindicato dos Trabalhadores e Trabalhadoras Rurais (STTR)	Vila Betinho; Usina Santa Maria
Macarani/BA	Prefeitura Municipal; Secretaria de Agricultura; Secretaria de Administração	Fazenda Arizona; Fazenda Campo Novo; Fazenda Renascer; Fazenda Balada
Maiquinique/BA	Prefeitura Municipal; Secretaria de Meio Ambiente; Sindicato dos Trabalhadores e Trabalhadoras Rurais (STTR)	Fazenda Cruzeiro; Fazenda Monte Cristo; Fazenda São Lucas
Medeiros Neto/BA	Prefeitura Municipal; Secretaria de Agropecuária e Meio Ambiente; Sindicato dos Trabalhadores e Trabalhadoras Rurais (STTR)	Fazenda Alegria; Fazenda do Manoel Borges; Fazenda Jacobina; Fazenda Jacarandá; Fazenda Itaúna; Fazenda Oriente; Sítio Joerana
Mucuri/BA	Prefeitura Municipal; Secretaria de Meio Ambiente; Posto de Saúde	Fazenda Rancho Canaã; Povoado de Taquarinho
Planalto/BA	Prefeitura Municipal; Sindicato dos Trabalhadores e Trabalhadoras Rurais (STTR); Associação dos Pequenos Produtores da Região de Parafuso; Associação de	Fazenda Boa Vista; Povoado Parafuso; Povoado Baixa do Facão

MUNICÍPIO	PÚBLICO	LOCALIDADE
	Pequenos Agricultores da Coruja e Alto da Baixa do Facão	
Poções/BA	Prefeitura Municipal	Fazenda Boa Sorte; Fazenda Picharro
Vereda/BA	Prefeitura Municipal; Secretaria de Agricultura e Meio Ambiente	Fazenda Boa Vista; Fazenda Baixa Grande; Fazenda Vista Alegre
Jacinto/MG	Prefeitura Municipal; Secretaria de Infraestrutura	Fazenda Boa Vista; Fazenda Monte Alto; Fazenda Itamineira; Fazenda Alterosa; Fazenda Altamira; Fazenda Petrolina; Fazenda Blumenau
Jordânia/MG	Prefeitura Municipal; Secretaria de Obras; Associação de Moradores de Estrela	Fazenda Bela Vista; Fazenda Village
Nanuque/MG	Prefeitura Municipal; Secretaria de Obras	Fazenda São Jorge
Santo Antônio do Jacinto/MG	Prefeitura Municipal, Setor de Engenharia de Santo Antônio do Jacinto	Fazenda Boa Esperança; Fazenda Deus Protege; Fazenda Sobradinho
Serra dos Aimorés/MG	Prefeitura Municipal; Secretaria de Meio Ambiente	Fazenda Altamira II; Sítio Veneza; Fazenda Londrina; comércio local
Boa Esperança/ES	Prefeitura Municipal; Secretaria de Meio Ambiente; Sindicato dos Trabalhadores e Trabalhadoras Rurais (STTR)	Sítio Azevedo
Colatina/ES	Prefeitura Municipal; Secretaria de Desenvolvimento Urbano e de Meio Ambiente; Sindicato dos Trabalhadores e Trabalhadoras Rurais (STTR)	Morro do Feijão
João Neiva/ES	Prefeitura Municipal; Unidade Básica de Saúde (UBS) de Demétrio Ribeiro; Secretaria de Meio Ambiente	Demétrio Ribeiro; Sítio Novo Mundo; Rio Clotário; Comunidade Crubixá
Linhares/ES	Prefeitura Municipal; Secretaria Municipal de Meio Ambiente e Recursos Hídricos Naturais; Sindicato dos Trabalhadores e Trabalhadoras Rurais (STTR); Colônia de Pescadores	Fazenda Nossa Senhora da Penha
Marilândia/ES	Prefeitura Municipal; Secretaria de Meio Ambiente	Fazenda Santo Antônio
Montanha/ES	Prefeitura Municipal; Secretaria de Meio Ambiente; Sindicato dos Trabalhadores e Trabalhadoras Rurais (STTR)	Fazenda São João; Fazenda Córrego 18, Fazenda São Domingos; Fazenda Paraíso; Comunidade Santo Antônio; Fazenda Sempre Viva
Nova Venécia/ES	Prefeitura Municipal; Sindicato de Trabalhadores e Trabalhadoras Rurais (STTR)	Córrego da Areia; Fazenda Catela (Córrego Zabele); Fazenda São Luís; São Luiz Gonzaga (Córrego da Areia)
Pinheiros/ES	Prefeitura Municipal; Sindicato dos Trabalhadores e Trabalhadoras Rurais (STTR); Secretaria de Meio Ambiente	Fazenda Tailândia; Polo Industrial Avenida Brasil; Córrego São Domingos; Localidade Hortão; Sítio Azevedo (Córrego do Suzinho)
Rio Bananal/ES	Prefeitura Municipal; Sindicato dos Trabalhadores e Trabalhadoras Rurais (STTR); Unidade Básica de Saúde (UBS) do Rio Bananal	Comunidade Santa Terezinha; Comunidade Cristo Rei; Comunidade Córrego 10 de Fevereiro; Comunidade São Paulo; Comunidade Nossa Senhora da Saúde; Jardim Primavera
São Mateus/ES	Prefeitura Municipal; Secretaria de Meio Ambiente e Sindicato dos Trabalhadores e Trabalhadoras Rurais (STTR)	Localidade Escadinha; Córrego do Meio; Córrego Terra Fresca; Comunidade Córrego da Serra
Vila Valério/ES	Prefeitura Municipal; Secretaria de Cultura e Meio Ambiente; Sindicato dos Trabalhadores e Trabalhadoras Rurais (STTR)	Comunidade Pavãozinho; Fazenda Córrego Flor de Maio

Por fim, cabe destacar que, diante do cenário da atual pandemia, alguns municípios da área de estudo do empreendimento adotaram *lockdown* e restrições, a fim de conter o avanço da propagação do novo coronavírus (Covid-19), o que inviabilizou a visita mais completa aos municípios, uma vez que diversas instituições e estabelecimentos se encontravam fechados no ato das visitas.

APÊNDICES

APÊNDICE 1 – MATERIAIS GRÁFICOS (<i>FOLDER</i> E <i>CARTAZ</i>).....	6-81
APÊNDICE 2 – INFORMATIVO COVID-19.....	6-84
APÊNDICE 3 – FICHAS DE EVIDÊNCIAS.....	6-85

APÊNDICE 1 – MATERIAIS GRÁFICOS (*FOLDER E CARTAZ*)

LT 500 kV Poções III - Medeiros Neto II - João Neiva 2 e subestações associadas.

Processo IBAMA No 02001.001772/2021-17



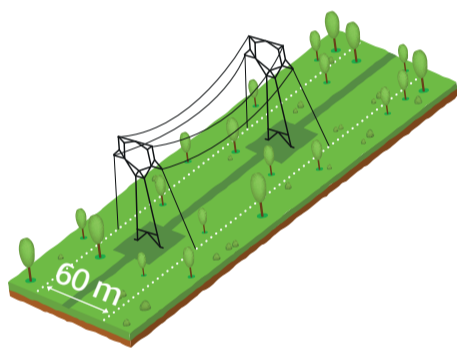
O empreendimento

O empreendimento é composto pela Linha de Transmissão (LT) 500 kV Poções III – Medeiros Neto II C1, pela LT 500 kV Medeiros Neto II – João Neiva 2 C1 e pela ampliação da Subestação (SE) João Neiva 2. Sua implantação tem como objetivo fornecer infraestrutura para a expansão da capacidade de transmissão de energia e integrar ao Sistema Interligado Nacional (SIN), nos estados da Bahia, Minas Gerais e Espírito Santo.

A instalação do empreendimento proporcionará maior confiabilidade ao sistema elétrico, promovendo o desenvolvimento econômico nas regiões que fazem parte desta expansão.



O que é a faixa de servidão?




A faixa de servidão é a faixa de terra ao longo do eixo das linhas aéreas necessária para garantir a segurança das pessoas e do sistema elétrico. A largura da faixa é definida a partir de vários fatores, como tensão, velocidade dos ventos, entre outros.




O que é permitido na faixa de servidão?


PERMITIDO



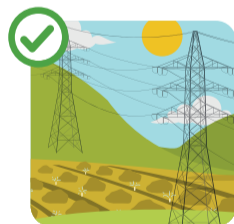
CERCAS DE ARAME E PORTEIRAS, DESDE QUE SECCIONADAS E ATERRADAS



TRÂNSITO DE PESSOAS E VEÍCULOS



SISTEMA DE IRRIGAÇÃO LOCALIZADO, DESDE QUE SEJA FEITO COM TUBULAÇÃO NÃO METÁLICA




CIRCULAÇÃO DE VEÍCULOS AGRÍCOLAS (EXCETO NAS ÁREAS DE TORRE), DESDE QUE NÃO FIQUEM ESTACIONADOS



QUEIMADAS, INCLUINDO ÁREAS DE ATÉ 15 m DE DISTÂNCIA DOS LIMITES DA FAIXA DE SERVIDÃO



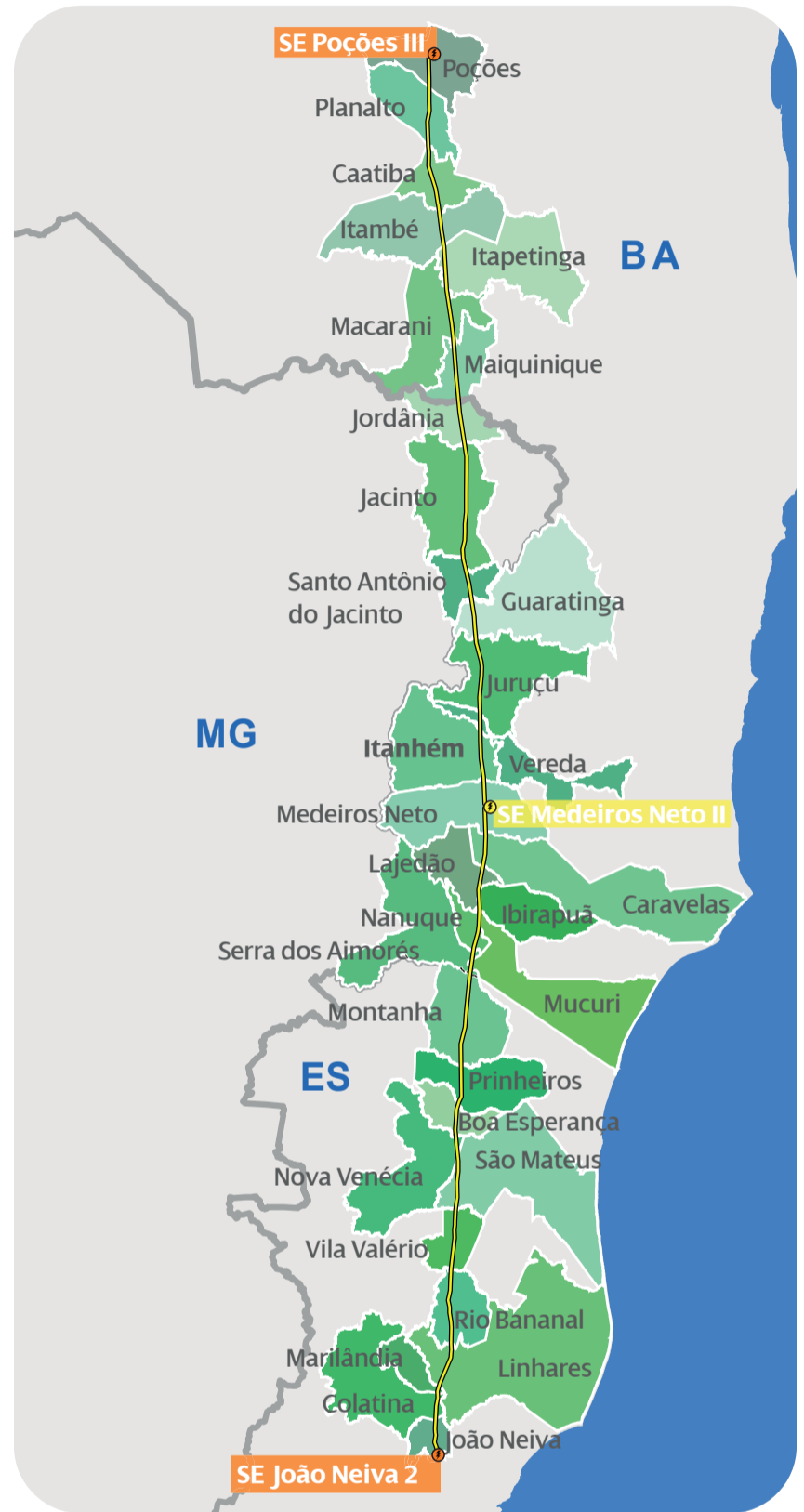
O PLANTIO DE ÁRVORES DE MÉDIO E GRANDE PORTE



ATIVIDADES RECREATIVAS, INDUSTRIAIS, COMERCIAIS, CULTURAIS OU DE NATUREZA SEMELHANTE



SUBIR NAS TORRES



Extensão aproximada

590 km



Tensão da Linha de Transmissão

500 kV



Número estimado de torres

1.100

FIQUE BEM INFORMADO! VOCÊ AINDA TEM DÚVIDAS OU SUGESTÕES?

Canais de Atendimento

Telefone: **0800 883 6206** (ligação gratuita)
(segunda a sexta-feira, das 9h às 18h — horário de Brasília)

E-mail: contato@dosselambiental.com.br

EMPREENDEDOR



ÓRGÃO AMBIENTAL LICENCIADOR



LINHA VERDE
0800 61 8080

CONSULTORIA AMBIENTAL



+55 (61) 3041 7979
www.dosselambiental.com.br



Como funciona o sistema de energia elétrica

A energia elétrica pode ser obtida de diversas formas. Entre as fontes convencionais, destaca-se a hidrelétrica, maior responsável pela geração de energia no Brasil.

Já entre as fontes alternativas, destacam-se a energia solar e a eólica, matrizes em ampla expansão no Brasil.

As linhas de transmissão conduzem a energia gerada ao consumidor final.



EMPREENDEDOR



ÓRGÃO AMBIENTAL LICENCIADOR



LINHA VERDE
0800 61 8080

CONSULTORIA AMBIENTAL



+55 (61) 3041 7979
www.dosselambiental.com.br

FIQUE BEM INFORMADO! VOCÊ AINDA TEM DÚVIDAS OU SUGESTÕES?

Canais de Atendimento
Telefone: **0800 883 6206** (ligação gratuita)
(segunda a sexta-feira, das 9h às 18h — horário de Brasília)
E-mail: contato@dosselambiental.com.br

LT 500 kV Poções III - Medeiros Neto II - João Neiva 2 e subestações associadas.

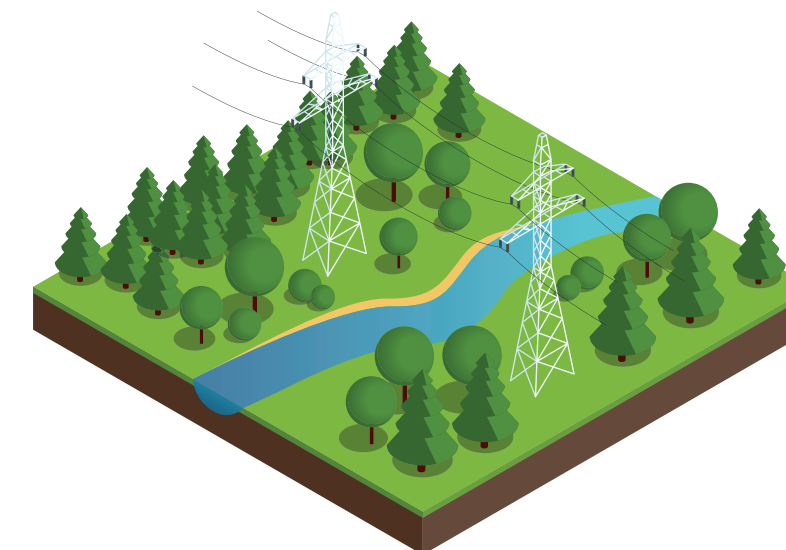
Processo IBAMA No 02001.001772/2021-17

A Linha de Transmissão 500 kV Poções III - Medeiros Neto II - João Neiva 2 e subestações associadas.



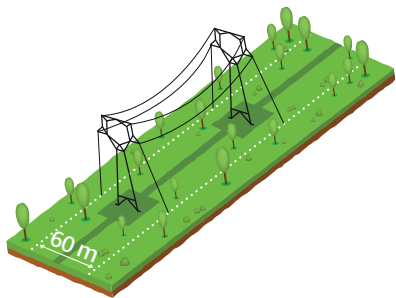
O empreendimento Linha de Transmissão (LT) 500 kV Poções III - Medeiros Neto II - João Neiva 2 e subestações associadas é composto pela LT 500 kV Poções III – Medeiros Neto II C1, pela LT 500 kV Medeiros Neto II – João Neiva 2 C1 e pela ampliação da Subestação (SE) João Neiva 2. Sua implantação tem como objetivo fornecer infraestrutura para a expansão da capacidade de transmissão de energia e integrar ao Sistema Interligado Nacional (SIN), nos estados da Bahia, Minas Gerais e Espírito Santo.

A instalação do empreendimento proporcionará maior confiabilidade ao sistema elétrico, promovendo o desenvolvimento econômico nas regiões que fazem parte desta expansão.





O que é a faixa de servidão?




A faixa de servidão é a faixa de terra ao longo do eixo das linhas aéreas necessária para garantir a segurança das pessoas e do sistema elétrico. A largura da faixa é definida a partir de vários fatores, como tensão, velocidade dos ventos, entre outros.



O que é permitido na faixa de servidão?


PERMITIDO




CERCAS DE ARAME E PORTEIRAS, DESDE QUE SECCIONADAS E ATERRADAS




TRÂNSITO DE PESSOAS E VEÍCULOS



CIRCULAÇÃO DE VEÍCULOS AGRÍCOLAS (EXCETO NAS ÁREAS DE TORRE), DESDE QUE NÃO FIQUEM ESTACIONADOS



SISTEMA DE IRRIGAÇÃO LOCALIZADO, DESDE QUE SEJA FEITO COM TUBULAÇÃO NÃO METÁLICA



QUEIMADAS, INCLUINDO ÁREAS DE ATÉ 15 m DE DISTÂNCIA DOS LIMITES DA FAIXA DE SERVIDÃO



O PLANTIO DE ÁRVORES DE MÉDIO E GRANDE PORTE



ATIVIDADES RECREATIVAS, INDUSTRIAIS, COMERCIAIS, CULTURAIS OU DE NATUREZA SEMELHANTE



SUBIR NAS TORRES

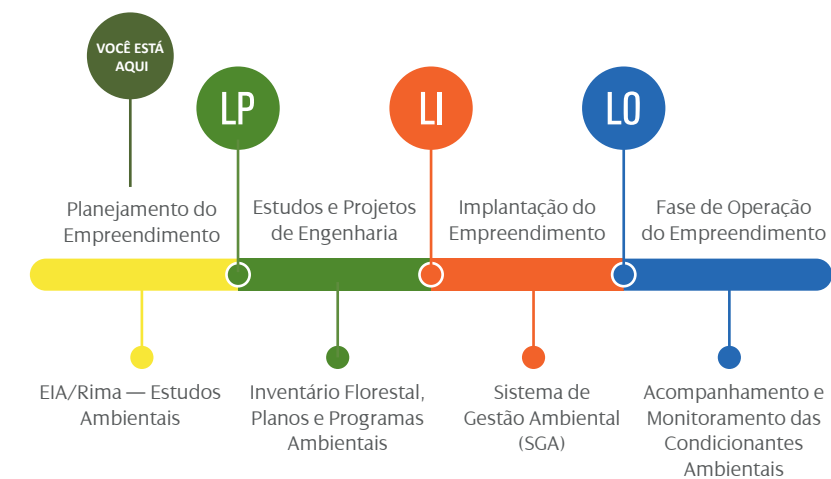


O que é licenciamento ambiental?

O licenciamento ambiental estabelecido pela Lei Federal nº 6.938/1981, faz parte da Política Nacional de Meio Ambiente. Nele, são realizados diversos processos para que o órgão ambiental autorize a localização, construção e operação de empreendimentos que terão atividades permanentes e potencialmente poluidoras.

O licenciamento determina condições e restrições que deverão ser obedecidas, bem como medidas que deverão ser tomadas pelo empreendedor responsável nas diversas etapas de planejamento, instalação e operação. Tais medidas, condições e restrições são descritas três licenças emitidas a cada fase:

- Licença prévia (LP): avalia e informa a possibilidade do empreendimento depois de feita análise de Estudos que são anteriormente exigidos;
- Licença de instalação (LI): autoriza o início das obras com a execução dos programas ambientais exigidos;
- Licença de operação (LO): autoriza o início da operação do empreendimento.



Mapa e características do empreendimento



Extensão aproximada
590 km

Tensão da Linha de Transmissão
500 kV

Número estimado de torres
1.100



Dúvidas frequentes



As linhas de transmissão causam algum mal à saúde da população?

Não. Nas mais diversas pesquisas realizadas, não há conclusões de que os campos eletromagnéticos gerados por linhas de transmissão causem mal à saúde pela permanência de pessoas em suas proximidades.



As linhas de transmissão fazem barulho?

Sim, elas produzem um ligeiro ruído, que é ouvido, principalmente, em dias de chuva. Porém esse ruído está abaixo do limite previsto pela legislação e não representa nenhum perigo.



As linhas de transmissão causam interferências nos aparelhos eletrodomésticos (televisão, rádio etc.)?

Sim, caso estejam próximas às residências. Por isso, as linhas são projetadas para que fiquem a uma certa distância de casas e benfeitorias e não causem qualquer tipo de interferência.



É possível utilizar e serrar a madeira suprimida durante a construção da linha de transmissão (LT)?

A madeira retirada para a instalação da LT é de propriedade do dono da terra. Dentro da sua propriedade, ele pode utilizar a madeira da forma que achar mais conveniente. Entretanto, para vendê-la ou transportá-la para fora da propriedade, o proprietário deverá emitir o Documento de Origem Florestal (DOF), disponível no Sistema Nacional de Controle da Origem dos Produtos de Origem Florestal (SINAFLOR).



Que perigos existem em caso de tempestades?

Durante dias chuvosos, pode ocorrer queda de raios nos cabos ou nas torres, o que é comum em estruturas altas. No entanto, as linhas de transmissão estão equipadas com cabos para-raios e sistema de aterramento, permitindo que as descargas elétricas sejam dispersadas no solo. Dessa forma, é evitado qualquer perigo e consequentes danos para a população.

APÊNDICE 2 – INFORMATIVO COVID-19

Medidas de prevenção para o CORONAVÍRUS

Coronavírus SARS-CoV-2 causa a doença chamada de COVID-19

Para evitar a proliferação do vírus, o Ministério da Saúde recomenda algumas medidas, são elas:



Sempre que tocar em algo, lave as mãos até os punhos com água e sabão. Caso não tenha acesso, utilize álcool em gel.



Evite circulação desnecessária nas ruas, feiras e igrejas. Se puder, fique em casa.



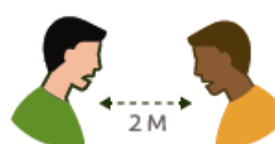
A máscara é um objeto individual e obrigatório, sempre que sair utilize a sua.



Não vá a restaurantes, caso não seja possível fazer o próprio alimento, peça delivery.



Evite abraços, beijos e apertos de mãos. Adote um comportamento amigável sem contato físico.



Mantenha uma distância mínima de cerca de 2 metros de qualquer pessoa. Evite aglomerações.



Evite tocar olhos, nariz e boca com as mãos não lavadas.



Não compartilhe objetos pessoais.



Higienize o celular e óculos com frequência.

Fonte:



Dossel 



APÊNDICE 3 – FICHAS DE EVIDÊNCIAS

[2379] Ficha de Evidências

[2379] LT 500 kV Poções III – Medeiros Neto II – João Neiva 2 é composto pelas linhas de transmissão LT 500 kV Poções III – Medeiros Neto II, LT 500 kV Medeiros Neto II – João Neiva 2, pela ampliação da SE Poções III e pela instalação da SE João Neiva 2

Data/Hora: 8 de março de 2021, às 9h15

Nome: Fabrício Borghi Folli

Instituição: Secretaria de Meio Ambiente (SEMAM)

Localidade: SEMAM

Município/UF: Linhares/ES

Coordenadas (UTM): 24K 387762E 7854615N

SEM ASSINATURA

[2379] Ficha de Evidências

[2379] LT 500 kV Poções III – Medeiros Neto II – João Neiva 2 é composto pelas linhas de transmissão LT 500 kV Poções III – Medeiros Neto II, LT 500 kV Medeiros Neto II – João Neiva 2, pela ampliação da SE Poções III e pela instalação da SE João Neiva 2

Data/Hora: 8 de março de 2021, às 9h40

Nome: Milton Jorge

Instituição: Colônia de Pescadores de Linhares

Localidade: Linhares

Município/UF: Linhares/ES

Coordenadas (UTM): 24K 387999E 7854278N

Observações: “Gostaria de me informar sobre a compensação para os pescadores.” Telefones: (27) 3351-0019; (27) 99733-7322.

ASSINATURA



[2379] Ficha de Evidências

[2379] LT 500 kV Poções III – Medeiros Neto II – João Neiva 2 é composto pelas linhas de transmissão LT 500 kV Poções III – Medeiros Neto II, LT 500 kV Medeiros Neto II – João Neiva 2, pela ampliação da SE Poções III e pela instalação da SE João Neiva 2

Data/Hora: 8 de março de 2021, às 9h57

Nome: Jaqueline Muniz dos Santos

Instituição: Sindicato dos Trabalhadores e Trabalhadoras Rurais (STTR), agricultores e agricultoras de Linhares e Sooretama

Localidade: Linhares

Município/UF: Linhares/ES

Coordenadas (UTM): 24K 387543E 7854852N

Observações: (27) 99704-0571

ASSINATURA



[2379] Ficha de Evidências

[2379] LT 500 kV Poções III – Medeiros Neto II – João Neiva 2 é composto pelas linhas de transmissão LT 500 kV Poções III – Medeiros Neto II, LT 500 kV Medeiros Neto II – João Neiva 2, pela ampliação da SE Poções III e pela instalação da SE João Neiva 2

Data/Hora: 8 de março de 2021, às 14h06

Nome: Fernando Augusto Pessotti

Instituição: Secretaria de Meio Ambiente e Desenvolvimento Sustentável (SEMADES)

Localidade: Secretaria de Meio Ambiente e Desenvolvimento Sustentável (SEMADES)

Município/UF: João Neiva/ES

Coordenadas (UTM): 24K 354901E 7814903N

Observações: (27) 99986-7025

SEM ASSINATURA

[2379] Ficha de Evidências

[2379] LT 500 kV Poções III – Medeiros Neto II – João Neiva 2 é composto pelas linhas de transmissão LT 500 kV Poções III – Medeiros Neto II, LT 500 kV Medeiros Neto II – João Neiva 2, pela ampliação da SE Poções III e pela instalação da SE João Neiva 2

Data/Hora: 8 de março de 2021, às 15h50

Nome: Chester Borlini

Instituição: Morador

Localidade: Mundo Novo

Município/UF: João Neiva/ES

Coordenadas (UTM): 24K 354366E 7813682N

Observações: O proprietário não está satisfeito com as empresas de linhas de transmissão na região.

SEM ASSINATURA

[2379] Ficha de Evidências

[2379] LT 500 kV Poções III – Medeiros Neto II – João Neiva 2 é composto pelas linhas de transmissão LT 500 kV Poções III – Medeiros Neto II, LT 500 kV Medeiros Neto II – João Neiva 2, pela ampliação da SE Poções III e pela instalação da SE João Neiva 2

Data/Hora: 8 de março de 2021, às 16h35

Nome: Miriam Gomes

Instituição: Associação de Moradores de Crubixá

Localidade: Comunidade Crubixá

Município/UF: João Neiva/ES

Coordenadas (UTM): 24K 354246E 7814162N

Observações: “A linha de transmissão trará muito benefício para a região.”

SEM ASSINATURA

[2379] Ficha de Evidências

[2379] LT 500 kV Poções III – Medeiros Neto II – João Neiva 2 é composto pelas linhas de transmissão LT 500 kV Poções III – Medeiros Neto II, LT 500 kV Medeiros Neto II – João Neiva 2, pela ampliação da SE Poções III e pela instalação da SE João Neiva 2

Data/Hora: 9 de março de 2021, às 7h46

Nome: Jonas Roberto

Instituição: Associação de Demétrio Ribeiro

Localidade: Demétrio Ribeiro

Município/UF: João Neiva/ES

Coordenadas (UTM): 24K 351323E 7817193N

ASSINATURA



[2379] Ficha de Evidências

[2379] LT 500 kV Poções III – Medeiros Neto II – João Neiva 2 é composto pelas linhas de transmissão LT 500 kV Poções III – Medeiros Neto II, LT 500 kV Medeiros Neto II – João Neiva 2, pela ampliação da SE Poções III e pela instalação da SE João Neiva 2

Data/Hora: 9 de março de 2021, às 8h12

Nome: Vanderley Goncalves Pimenta

Instituição: Comerciante


Localidade: Demétrio Ribeiro

Município/UF: Joao Neiva/ES

Coordenadas (UTM): 24K 351331E 7817198N

Observações: Preocupado com o fluxo de veículos.

ASSINATURA



[2379] Ficha de Evidências

[2379] LT 500 kV Poções III – Medeiros Neto II – João Neiva 2 é composto pelas linhas de transmissão LT 500 kV Poções III – Medeiros Neto II, LT 500 kV Medeiros Neto II – João Neiva 2, pela ampliação da SE Poções III e pela instalação da SE João Neiva 2

Data/Hora: 9 de março de 2021, às 12h36

Nome: Fabio Alexander Armond Teixeira

Instituição: Sindicato dos Trabalhadores Rurais, Agricultores e Agricultoras Familiares de Colatina, Marilândia, São Domingos do Norte e Governador Lindenberg

Localidade: Centro

Município/UF: Colatina/ES

Coordenadas (UTM): 24K 329614E 7839551N

Observações: “É importante, mas a gente gostaria de ser informado sobre as familiar que serão diretamente atingidas.”

ASSINATURA



[2379] Ficha de Evidências

[2379] LT 500 kV Poções III – Medeiros Neto II – João Neiva 2 é composto pelas linhas de transmissão LT 500 kV Poções III – Medeiros Neto II, LT 500 kV Medeiros Neto II – João Neiva 2, pela ampliação da SE Poções III e pela instalação da SE João Neiva 2

Data/Hora: 8 de março de 2021, às 17h33

Nome: Gicéia Pavarato Carrareto

Instituição: Moradora

Localidade: Demétrio Ribeiro

Município/UF: João Neiva/ES

Coordenadas (UTM): 24K 352445E 7816108N

Observações: Empresas de telefonia, internet e energia prestativas, mas telefonia lenta.

SEM ASSINATURA

[2379] Ficha de Evidências

[2379] LT 500 kV Poções III – Medeiros Neto II – João Neiva 2 é composto pelas linhas de transmissão LT 500 kV Poções III – Medeiros Neto II, LT 500 kV Medeiros Neto II – João Neiva 2, pela ampliação da SE Poções III e pela instalação da SE João Neiva 2

Data/Hora: 9 de março de 2021, às 8h35

Nome: Margarethe Shiavon Vilame

Instituição: Unidade Básica de Saúde (UBS) Demétrio Ribeiro

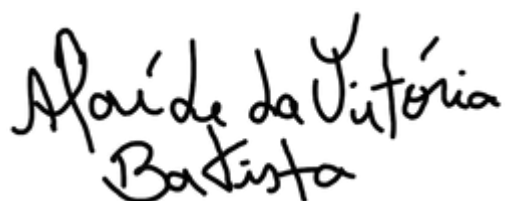
Localidade: Demétrio Ribeiro

Município/UF: João Neiva/ES

Coordenadas (UTM): 24K 351280E 7817232N

Observações: “UBS precisa de mais exames laboratoriais e outras especialidades, além de melhorias em estrutura, rede elétrica e abastecimento de água.”

ASSINATURA



Afáide da Vitória
Bastista

[2379] Ficha de Evidências

[2379] LT 500 kV Poções III – Medeiros Neto II – João Neiva 2 é composto pelas linhas de transmissão LT 500 kV Poções III – Medeiros Neto II, LT 500 kV Medeiros Neto II – João Neiva 2, pela ampliação da SE Poções III e pela instalação da SE João Neiva 2

Data/Hora: 9 de março de 2021, às 9h53

Nome: Weber André Morelato

Instituição: Morador


Localidade: Morro do Feijão

Município/UF: Colatina/ES

Coordenadas (UTM): 24K 352403E 7830110N

Observações: Considera a vinda do empreendimento positiva.

ASSINATURA



[2379] Ficha de Evidências

[2379] LT 500 kV Poções III – Medeiros Neto II – João Neiva 2 é composto pelas linhas de transmissão LT 500 kV Poções III – Medeiros Neto II, LT 500 kV Medeiros Neto II – João Neiva 2, pela ampliação da SE Poções III e pela instalação da SE João Neiva 2

Data/Hora: 9 de março de 2021, às 11h14

Nome: Victor Bridi Telles

Instituição: Secretaria de Desenvolvimento Urbano e Meio Ambiente (SEDUMA)

Localidade: Rua Dom Pedro II, Nº 44 – Esplanada.

Município/UF: Colatina/ES

Coordenadas (UTM): 24K 328633E 7838754N

Observações: Não tinha conhecimento sobre o empreendimento. Em relação aos efeitos, acredita que trará benefícios, dependendo dos impactos. População reclama de falta de espaço para lazer (deveria ter mais).

ASSINATURA



[2379] Ficha de Evidências

[2379] LT 500 kV Poções III – Medeiros Neto II – João Neiva 2 é composto pelas linhas de transmissão LT 500 kV Poções III – Medeiros Neto II, LT 500kV Medeiros Neto II – João Neiva 2, pela ampliação da SE Poções III e pela instalação da SE João Neiva 2

Data/Hora: 9 de março de 2021, às 14h58

Nome: Antônio Luiz Camata

Instituição: Morador

Localidade: Fazenda Santo Antônio

Município/UF: Marilândia/ES

Coordenadas (UTM): 24K 352919E 7839222N

ASSINATURA



[2379] Ficha de Evidências

[2379] LT 500 kV Poções III – Medeiros Neto II – João Neiva 2 é composto pelas linhas de transmissão LT 500 kV Poções III – Medeiros Neto II, LT 500kV Medeiros Neto II – João Neiva 2, pela ampliação da SE Poções III e pela instalação da SE João Neiva 2

Data/Hora: 10 de março de 2021, às 15h29

Nome: Marcelo Pola

Instituição: Sindicato dos Trabalhadores e Trabalhadoras Rurais (STTR), agricultores e agricultoras familiares de Rio Bananal

Localidade: São Sebastião

Município/UF: Rio Bananal/ES

Coordenadas (UTM): 24K 360733E 7868377N

Observações: “Você teria como informar qual a região q vai atravessar?” Contatos: (27) 99974-7657; (27) 3265-1379.

ASSINATURA



[2379] Ficha de Evidências

[2379] LT 500 kV Poções III – Medeiros Neto II – João Neiva 2 é composto pelas linhas de transmissão LT 500 kV Poções III – Medeiros Neto II, LT 500 kV Medeiros Neto II – João Neiva 2, pela ampliação da SE Poções III e pela instalação da SE João Neiva 2

Data/Hora: 10 de março de 2021, às 8h07

Nome: Wiliam Moreira Gomes

Instituição: Secretaria de Meio Ambiente

Localidade: Avenida Dom Bosco

Município/UF: Marilândia/ES

Coordenadas (UTM): 24K 337900E 7852895N

Observações: Acredita que o empreendimento trará benefícios ao município. Até hoje não tiveram problemas com outros empreendimentos na região.

ASSINATURA



[2379] Ficha de Evidências

[2379] LT 500 kV Poções III – Medeiros Neto II – João Neiva 2 é composto pelas linhas de transmissão LT 500 kV Poções III – Medeiros Neto II, LT 500 kV Medeiros Neto II – João Neiva 2, pela ampliação da SE Poções III e pela instalação da SE João Neiva 2

Data/Hora: 10 de março de 2021, às 9h57

Nome: Tania Tomazeli

Instituição: Moradora

Localidade: Fazenda Nossa Senhora da Penha; Comunidade Rio das Palmas

Município/UF: Linhares/ES

Coordenadas (UTM): 24K 358663E 7853203N

Observações: Os empreendimentos são positivos para o desenvolvimento da comunidade. Acha importante a pesquisa realizada na comunidade.

ASSINATURA

Tânia dos S.T. Biancardi

[2379] Ficha de Evidências

[2379] LT 500 kV Poções III – Medeiros Neto II – João Neiva 2 é composto pelas linhas de transmissão LT 500 kV Poções III – Medeiros Neto II, LT 500 kV Medeiros Neto II – João Neiva 2, pela ampliação da SE Poções III e pela instalação da SE João Neiva 2

Data/Hora: 10 de março de 2021, às 12h37

Nome: Olga Costa Barbosa

Instituição: Moradora

Localidade: Santa Teresinha; Estrada Dom Pedro

Município/UF: Rio Bananal/ES

Coordenadas (UTM): 24K 359927E 7863380N

Observações: Não tem opinião sobre o empreendimento. Precisa asfaltar a estrada e melhorar a energia do local.

ASSINATURA



[2379] Ficha de Evidências

[2379] LT 500 kV Poções III – Medeiros Neto II – João Neiva 2 é composto pelas linhas de transmissão LT 500 kV Poções III – Medeiros Neto II, LT 500 kV Medeiros Neto II – João Neiva 2, pela ampliação da SE Poções III e pela instalação da SE João Neiva 2

Data/Hora: 10 de março de 2021, às 13h03

Nome: Judith Grilo Prati

Instituição: Moradora

Localidade: Comunidade Córrego 10 de fevereiro; Estrada de Panorama 10

Município/UF: Rio Bananal/ES

Coordenadas (UTM): 24K 358956E 7862270N

Observações: Sem opinião sobre empreendimentos na localidade.

ASSINATURA



[2379] Ficha de Evidências

[2379] LT 500 kV Poções III – Medeiros Neto II – João Neiva 2 é composto pelas linhas de transmissão LT 500 kV Poções III – Medeiros Neto II, LT 500 kV Medeiros Neto II – João Neiva 2, pela ampliação da SE Poções III e pela instalação da SE João Neiva 2

Data/Hora: 10 de março de 2021, às 15h52

Nome: Elaine Cristina Arpini

Instituição: Procuradora-geral da prefeitura

Localidade: Avenida 14 de Setembro, nº 887

Município/UF: Rio Bananal/ES

Coordenadas (UTM): 24K 360520E 7868396N

Observações: O empreendimento pode contribuir com o desenvolvimento da região e beneficiar a energia que chega à população. Pode atrair investidores e agregar valor ao município.

ASSINATURA



[2379] Ficha de Evidências

[2379] LT 500 kV Poções III – Medeiros Neto II – João Neiva 2 é composto pelas linhas de transmissão LT 500 kV Poções III – Medeiros Neto II, LT 500 kV Medeiros Neto II – João Neiva 2, pela ampliação da SE Poções III e pela instalação da SE João Neiva 2

Data/Hora: 11 de março de 2021, às 16h12

Nome: Carlos Roberto Kaempin

Instituição: Morador e produtor de café e pimenta-do-reino

Localidade: Córrego Flor de Maio

Município/UF: Vila Valério/ES

Coordenadas (UTM): 24K 360737E 7906768N

Observações: Não tem opinião sobre empresas que já passaram na área.

ASSINATURA



[2379] Ficha de Evidências

[2379] LT 500 kV Poções III – Medeiros Neto II – João Neiva 2 é composto pelas linhas de transmissão LT 500 kV Poções III – Medeiros Neto II, LT 500 kV Medeiros Neto II – João Neiva 2, pela ampliação da SE Poções III e pela instalação da SE João Neiva 2

Data/Hora: 11 de março de 2021, às 17h32

Nome: Davi Kipert

Instituição: Associação de Pequenos Agricultores da Região de Pavãozinho e Paraisópolis (APARPP)

Localidade: Comunidade Pavãozinho

Município/UF: Vila Valério/ES

Coordenadas (UTM): 24K 360445E 7909591N

Observações: Não tem opinião sobre empresas que se instalaram na região.

ASSINATURA



[2379] Ficha de Evidências

[2379] LT 500 kV Poções III – Medeiros Neto II – João Neiva 2 é composto pelas linhas de transmissão LT 500 kV Poções III – Medeiros Neto II, LT 500 kV Medeiros Neto II – João Neiva 2, pela ampliação da SE Poções III e pela instalação da SE João Neiva 2

Data/Hora: 11 de março de 2021, às 8h13

Nome: Sílvia Olálio da Silva da Rocha

Instituição: Moradora

Localidade: Jardim Primavera

Município/UF: Rio Bananal/ES

Coordenadas (UTM): 24K 358706E 7871975N

Observações: Não tem opinião sobre os empreendimentos na região e considera que a saúde é o maior problema na comunidade.

ASSINATURA



[2379] Ficha de Evidências

[2379] LT 500 kV Poções III – Medeiros Neto II – João Neiva 2 é composto pelas linhas de transmissão LT 500 kV Poções III – Medeiros Neto II, LT 500 kV Medeiros Neto II – João Neiva 2, pela ampliação da SE Poções III e pela instalação da SE João Neiva 2

Data/Hora: 11 de março de 2021, às 8h49

Nome: Pedro Dassie Casagrande

Instituição: Comerciante

Localidade: Comunidade Primavera

Município/UF: Rio Bananal/ES

Coordenadas (UTM): 24K 357785E 7873747N

Observações: Não tem opinião formada sobre outras empresas na região.

ASSINATURA



[2379] Ficha de Evidências

[2379] LT 500 kV Poções III – Medeiros Neto II – João Neiva 2 é composto pelas linhas de transmissão LT 500 kV Poções III – Medeiros Neto II, LT 500 kV Medeiros Neto II – João Neiva 2, pela ampliação da SE Poções III e pela instalação da SE João Neiva 2

Data/Hora: 11 de março de 2021, às 9h15

Nome: Tereza Maurício Abrão

Instituição: Moradora

Localidade: São João

Município/UF: Rio Bananal/ES

Coordenadas (UTM): 24K 357645E 7876969N

Observações: Não tem opinião sobre empresas na região.

ASSINATURA



[2379] Ficha de Evidências

[2379] LT 500 kV Poções III – Medeiros Neto II – João Neiva 2 é composto pelas linhas de transmissão LT 500 kV Poções III – Medeiros Neto II, LT 500 kV Medeiros Neto II – João Neiva 2, pela ampliação da SE Poções III e pela instalação da SE João Neiva 2

Data/Hora: 11 de março de 2021, às 9h39

Nome: Genivaldo Marino Alvarenga

Instituição: Agricultor familiar; cultiva café e cria porcos

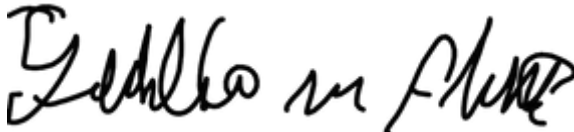
Localidade: Comunidade São Paulo; Rodovia Sebastião Pereira da Silva

Município/UF: Rio Bananal/ES

Coordenadas (UTM): 24K 358927E 7879406N

Observações: Ainda não teve contato com nenhum empreendimento na região. Considera como ponto mais negativo a segurança.

ASSINATURA



[2379] Ficha de Evidências

[2379] LT 500 kV Poções III – Medeiros Neto II – João Neiva 2 é composto pelas linhas de transmissão LT 500 kV Poções III – Medeiros Neto II, LT 500 kV Medeiros Neto II – João Neiva 2, pela ampliação da SE Poções III e pela instalação da SE João Neiva 2

Data/Hora: 11 de março de 2021, às 10h13

Nome: José Renato Comério

Instituição: Agricultor familiar, cultiva cacau, café e pimenta

Localidade: Comunidade Cristo Rei

Município/UF: Rio Bananal/ES

Coordenadas (UTM): 24K 357537E 7882263N

Observações: Não tem opinião sobre outras empresas que se instalaram na região. A comunidade enfrenta problemas com o serviço de saúde.

ASSINATURA



[2379] Ficha de Evidências

[2379] LT 500 kV Poções III – Medeiros Neto II – João Neiva 2 é composto pelas linhas de transmissão LT 500 kV Poções III – Medeiros Neto II, LT 500 kV Medeiros Neto II – João Neiva 2, pela ampliação da SE Poções III e pela instalação da SE João Neiva 2

Data/Hora: 11 de março de 2021, às 11h30

Nome: Maria Seleide Dalfio Ploteghr

Instituição: Representante da comunidade

Localidade: Comunidade Nossa Senhora da Saúde

Município/UF: Rio Bananal/ES e Vila Valério/ES

Coordenadas (UTM): 24K 359113E 7889724N

Observações: “A empresa Aracruz não trouxe benefícios.”

ASSINATURA

M^a Seleide Dalfio
Ploteghr

[2379] Ficha de Evidências

[2379] LT 500 kV Poções III – Medeiros Neto II – João Neiva 2 é composto pelas linhas de transmissão LT 500 kV Poções III – Medeiros Neto II, LT 500 kV Medeiros Neto II – João Neiva 2, pela ampliação da SE Poções III e pela instalação da SE João Neiva 2

Data/Hora: 11 de março de 2021, às 12h52

Nome: Weder Márcio Miler

Instituição: Secretaria de Agricultura, Meio Ambiente e Desenvolvimento Econômico


Localidade: Avenida Padre Francisco

Município/UF: Vila Valério/ES

Coordenadas (UTM): 24K 353894E 7898925N

Observações: Acredita que pode haver interferências nas localidades e terras, porém pode trazer benefícios.

ASSINATURA



[2379] Ficha de Evidências

[2379] LT 500 kV Poções III – Medeiros Neto II – João Neiva 2 é composto pelas linhas de transmissão LT 500 kV Poções III – Medeiros Neto II, LT 500 kV Medeiros Neto II – João Neiva 2, pela ampliação da SE Poções III e pela instalação da SE João Neiva 2

Data/Hora: 11 de março de 2021, às 15h01

Nome: Luís Marcos Stocco

Instituição: Agricultura familiar; produção de mudas de café

Localidade: Paraíso Novo

Município/UF: Vila Valério/ES

Coordenadas (UTM): 24K 359661E 7902580N

Observações: Considera os empreendimentos bons para a região porque geram empregos, melhoram a infraestrutura das estradas e a condução da energia. Torce para que o projeto siga em frente e está disposto a ajudar no que puder.

ASSINATURA



[2379] Ficha de Evidências

[2379] LT 500 kV Poções III – Medeiros Neto II – João Neiva 2 é composto pelas linhas de transmissão LT 500 kV Poções III – Medeiros Neto II, LT 500 kV Medeiros Neto II – João Neiva 2, pela ampliação da SE Poções III e pela instalação da SE João Neiva 2

Data/Hora: 11 de março de 2021, às 16h58

Nome: Lourenço Berget

Instituição: Comércio (bar)

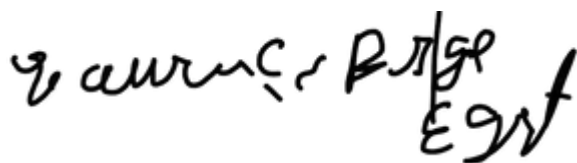
Localidade: Comunidade Pavãozinho, Estrada do Pavãozinho (Córrego do Pavãozinho)

Município/UF: Vila Valério/ES

Coordenadas (UTM): 24K 360959E 7909134N

Observações: Acha positiva a entrada de empresa na área, principalmente para a geração de empregos.

ASSINATURA



[2379] Ficha de Evidências

[2379] LT 500 kV Poções III – Medeiros Neto II – João Neiva 2 é composto pelas linhas de transmissão LT 500 kV Poções III – Medeiros Neto II, LT 500 kV Medeiros Neto II – João Neiva 2, pela ampliação da SE Poções III e pela instalação da SE João Neiva 2

Data/Hora: 11 de março de 2021, às 14h18

Nome: Adriana Lima Capaz

Instituição: Sindicato dos Trabalhadores e Trabalhadoras Rurais (STTR), agricultores e agricultoras familiares de Vila Valério e São Gabriel da Palha

Localidade: Bairro Boa Vista

Município/UF: Vila Valério/ES

Coordenadas (UTM): 24K 353896E 7899138N

Observações: “O que esse projeto e gostaria de saber se vai afastar os agricultores rurais.”

ASSINATURA



[2379] Ficha de Evidências

[2379] LT 500 kV Poções III – Medeiros Neto II – João Neiva 2 é composto pelas linhas de transmissão LT 500 kV Poções III – Medeiros Neto II, LT 500 kV Medeiros Neto II – João Neiva 2, pela ampliação da SE Poções III e pela instalação da SE João Neiva 2

Data/Hora: 12 de março de 2021, às 9h41

Nome: Lassara Silva Vidotto

Instituição: Sindicato dos Trabalhadores Rurais, Agricultores e Agricultoras Familiares de Nova Venécia e Vila Pavão (STRAF)

Localidade: Avenida Mateus Toscano, nº 114, Filomena

Município/UF: Nova Venécia/ES

Coordenadas (UTM): 24K 352566E 7930389N

Observações: Wuasley Daros Cesconetto, diretor. Contato: (27) 99725-3358.

ASSINATURA



[2379] Ficha de Evidências

[2379] LT 500 kV Poções III – Medeiros Neto II – João Neiva 2 é composto pelas linhas de transmissão LT 500 kV Poções III – Medeiros Neto II, LT 500 kV Medeiros Neto II – João Neiva 2, pela ampliação da SE Poções III e pela instalação da SE João Neiva 2

Data/Hora: 12 de março de 2021, às 8h45

Nome: Maurício Mayer

Instituição: Secretaria Municipal de Meio Ambiente (SEMMA)

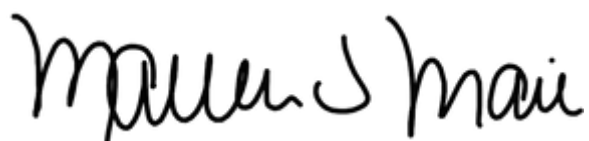
Localidade: Rua Joaquim Daher Rocha, nº 1.293, Ascensão

Município/UF: Nova Venécia/ES

Coordenadas (UTM): 24K 352144E 7932101N

Observações: Acredita que o empreendimento pode trazer benefícios para o município.

ASSINATURA



[2379] Ficha de Evidências

[2379] LT 500 kV Poções III – Medeiros Neto II – João Neiva 2 é composto pelas linhas de transmissão LT 500 kV Poções III – Medeiros Neto II, LT 500 kV Medeiros Neto II – João Neiva 2, pela ampliação da SE Poções III e pela instalação da SE João Neiva 2

Data/Hora: 12 de março de 2021, às 10h55

Nome: André Vania de Lima

Instituição: Moradora


Localidade: Escadinha

Município/UF: São Mateus/ES

Coordenadas (UTM): 24K 362092E 7929407N

Observações: Informou que empresas que se instalaram, Frinorte e uma empresa de laticínios, foram fechadas.

ASSINATURA



[2379] Ficha de Evidências

[2379] LT 500 kV Poções III – Medeiros Neto II – João Neiva 2 é composto pelas linhas de transmissão LT 500 kV Poções III – Medeiros Neto II, LT 500 kV Medeiros Neto II – João Neiva 2, pela ampliação da SE Poções III e pela instalação da SE João Neiva 2

Data/Hora: 12 de março de 2021, às 11h45

Nome: Jessika Haasse Arezzi Sesana

Instituição: Moradora


Localidade: Córrego do Meio

Município/UF: São Mateus/ES

Coordenadas (UTM): 24K 361310E 7924577N

Observações: Não teve contato com empresas que se instalaram na região.

ASSINATURA



[2379] Ficha de Evidências

[2379] LT 500 kV Poções III – Medeiros Neto II – João Neiva 2 é composto pelas linhas de transmissão LT 500 kV Poções III – Medeiros Neto II, LT 500 kV Medeiros Neto II – João Neiva 2, pela ampliação da SE Poções III e pela instalação da SE João Neiva 2

Data/Hora: 12 de março de 2021, às 12h21

Nome: Leonis Cesana Betin

Instituição: Morador

Localidade: Estrada do Córrego Terra Fresca

Município/UF: São Mateus/ES

Coordenadas (UTM): 24K 361740E 7920820N

Observações: Nunca teve contato com empresas na região.

ASSINATURA



[2379] Ficha de Evidências

[2379] LT 500 kV Poções III – Medeiros Neto II – João Neiva 2 é composto pelas linhas de transmissão LT 500 kV Poções III – Medeiros Neto II, LT 500 kV Medeiros Neto II – João Neiva 2, pela ampliação da SE Poções III e pela instalação da SE João Neiva 2

Data/Hora: 12 de março de 2021, às 12h41

Nome: Regiane Taísa


Instituição: Moradora

Localidade: Córrego da Serra

Município/UF: São Mateus/ES

Coordenadas (UTM): 24K 361014E 7918465N

ASSINATURA



[2379] Ficha de Evidências

[2379] LT 500 kV Poções III – Medeiros Neto II – João Neiva 2 é composto pelas linhas de transmissão LT 500 kV Poções III – Medeiros Neto II, LT 500 kV Medeiros Neto II – João Neiva 2, pela ampliação da SE Poções III e pela instalação da SE João Neiva 2

Data/Hora: 12 de março de 2021, às 13h12

Nome: Sonia Maria da Costa

Instituição: Moradora

Localidade: Pavãozinho

Município/UF: Vila Valério/ES

Coordenadas (UTM): 24K 360878E 7914718N

Observações: Não teve contato com empresas na região.

ASSINATURA



[2379] Ficha de Evidências

[2379] LT 500 kV Poções III – Medeiros Neto II – João Neiva 2 é composto pelas linhas de transmissão LT 500 kV Poções III – Medeiros Neto II, LT 500 kV Medeiros Neto II – João Neiva 2, pela ampliação da SE Poções III e pela instalação da SE João Neiva 2

Data/Hora: 12 de março de 2021, às 15h27

Nome: Ramon Bonomo Santana

Instituição: Secretaria Municipal de Meio Ambiente (SEMMA) São Mateus

Localidade: Rua Alberto Sertório, nº 404, Carapina

Município/UF: São Mateus/ES

Coordenadas (UTM): 24K 410511E 7929806N

Observações: Acredita que o empreendimento pode contribuir positivamente para o desenvolvimento socioambiental da região.

ASSINATURA



Ramon B. Santana

-

[2379] Ficha de Evidências

[2379] LT 500 kV Poções III – Medeiros Neto II – João Neiva 2 é composto pelas linhas de transmissão LT 500 kV Poções III – Medeiros Neto II, LT 500 kV Medeiros Neto II – João Neiva 2, pela ampliação da SE Poções III e pela instalação da SE João Neiva 2

Data/Hora: 12 de março de 2021, às 15h59

Nome: Daiane do Nascimento Cruz

Instituição: Sindicato dos Trabalhadores e Trabalhadoras Rurais (STTR)


Localidade: Bairro Sarnamby

Município/UF: São Mateus/ES

Coordenadas (UTM): 24K 409908E 7930004N

Observações: A entrevistada questionou sobre a finalidade da instalação da linha de transmissão e disse que o presidente do STTR é Manuel Wandel Rei Almeida.

ASSINATURA



[2379] Ficha de Evidências

[2379] LT 500 kV Poções III – Medeiros Neto II – João Neiva 2 é composto pelas linhas de transmissão LT 500 kV Poções III – Medeiros Neto II, LT 500 kV Medeiros Neto II – João Neiva 2, pela ampliação da SE Poções III e pela instalação da SE João Neiva 2

Data/Hora: 14 de março de 2021, às 9h49

Nome: Roseni Alves Martins

Instituição: Moradora


Localidade: Córrego da Areia

Município/UF: Nova Venécia/ES

Coordenadas (UTM): 24K 361385E 7938324N

Observações: Informa que já foi muito prejudicado por empresas na região.

ASSINATURA



[2379] Ficha de Evidências

[2379] LT 500 kV Poções III – Medeiros Neto II – João Neiva 2 é composto pelas linhas de transmissão LT 500 kV Poções III – Medeiros Neto II, LT 500 kV Medeiros Neto II – João Neiva 2, pela ampliação da SE Poções III e pela instalação da SE João Neiva 2

Data/Hora: 14 de março de 2021, às 10h31

Nome: Luciana Melanda Martes

Instituição: Moradora

Localidade: Córrego da Areia, em São Luís Gonzaga; Córrego do Dantas

Município/UF: Nova Venécia/ES

Coordenadas (UTM): 24K 361309E 7940646N

Observações: Não tem dúvidas.

ASSINATURA



[2379] Ficha de Evidências

[2379] LT 500 kV Poções III – Medeiros Neto II – João Neiva 2 é composto pelas linhas de transmissão LT 500 kV Poções III – Medeiros Neto II, LT 500 kV Medeiros Neto II – João Neiva 2, pela ampliação da SE Poções III e pela instalação da SE João Neiva 2

Data/Hora: 14 de março de 2021, às 11h15

Nome: Valdo José Modesto Alves

Instituição: Morador

Localidade: Córrego Zambelê

Município/UF: Nova Venécia/ES

Coordenadas (UTM): 24K 361677E 7941456N

Observações: Não tem opinião sobre empresas da região.

ASSINATURA



[2379] Ficha de Evidências

[2379] LT 500 kV Poções III – Medeiros Neto II – João Neiva 2 é composto pelas linhas de transmissão LT 500 kV Poções III – Medeiros Neto II, LT 500 kV Medeiros Neto II – João Neiva 2, pela ampliação da SE Poções III e pela instalação da SE João Neiva 2

Data/Hora: 14 de março de 2021, às 12h23

Nome: Thalyego Pereira Rodrigues

Instituição: Morador

Localidade: Fazenda São Luiz

Município/UF: Nova Venécia/ES; Boa Esperança/MG

Coordenadas (UTM): 24K 361155E 7945546N

Observações: Não tem opinião sobre empresas.

ASSINATURA

THALYEGO

[2379] Ficha de Evidências

[2379] LT 500 kV Poções III – Medeiros Neto II – João Neiva 2 é composto pelas linhas de transmissão LT 500 kV Poções III – Medeiros Neto II, LT 500 kV Medeiros Neto II – João Neiva 2, pela ampliação da SE Poções III e pela instalação da SE João Neiva 2

Data/Hora: 14 de março de 2021, às 13h55

Nome: Hélio Rodrigues Sousa

Instituição: Morador

Localidade: Polo Industrial Avenida Brasil

Município/UF: Pinheiros/ES

Coordenadas (UTM): 24K 361087E 7949307N

Observações: Informa que serralheria gera movimento e empregos.

ASSINATURA



[2379] Ficha de Evidências

[2379] LT 500 kV Poções III – Medeiros Neto II – João Neiva 2 é composto pelas linhas de transmissão LT 500 kV Poções III – Medeiros Neto II, LT 500 kV Medeiros Neto II – João Neiva 2, pela ampliação da SE Poções III e pela instalação da SE João Neiva 2

Data/Hora: 14 de março de 2021, às 14h28

Nome: Renildo Vieira de Souza

Instituição: Morador

Localidade: Córrego Perlete

Município/UF: Boa Esperança/ES

Coordenadas (UTM): 24K 361162E 7953228N

ASSINATURA



[2379] Ficha de Evidências

[2379] LT 500 kV Poções III – Medeiros Neto II – João Neiva 2 é composto pelas linhas de transmissão LT 500 kV Poções III – Medeiros Neto II, LT 500 kV Medeiros Neto II – João Neiva 2, pela ampliação da SE Poções III e pela instalação da SE João Neiva 2

Data/Hora: 14 de março de 2021, às 14h55

Nome: Antônio Carmo de Azevedo

Instituição: Morador


Localidade: Córrego Engano, Sítio Azevedo

Município/UF: Boa Esperança/ES

Coordenadas (UTM): 24K 360978E 7955192N

Observações: Gostaria que o governo olhasse mais para a agricultura.

ASSINATURA



[2379] Ficha de Evidências

[2379] LT 500 kV Poções III – Medeiros Neto II – João Neiva 2 é composto pelas linhas de transmissão LT 500 kV Poções III – Medeiros Neto II, LT 500 kV Medeiros Neto II – João Neiva 2, pela ampliação da SE Poções III e pela instalação da SE João Neiva 2

Data/Hora: 14 de março de 2021; às 16h26

Nome: Joana de Jesus Rocha

Instituição: Comunidade São Domingos

Localidade: Córrego São Domingos

Município/UF: Pinheiros/ES

Coordenadas (UTM): 24K 363613E 796395

Observações: Informa que se sentem isolados do mundo, sem apoio de ninguém.

ASSINATURA

Maria Joana de Jesus Rocha

[2379] Ficha de Evidências

[2379] LT 500kV Poções III – Medeiros Neto II – João Neiva 2 é composto pelas linhas de transmissão LT 500 kV Poções III – Medeiros Neto II, LT 500 kV Medeiros Neto II – João Neiva 2, pela ampliação da SE Poções III e pela instalação da SE João Neiva 2

Data/Hora: 15 de março de 2021, às 8h36

Nome: Rosilene de Oliveira Sousa Bis

Instituição: Secretaria de Meio Ambiente (SEMA)

Localidade: Rua Jayro Barros, nº 496, Nova Cidade

Município/UF: Boa Esperança/MG

Coordenadas (UTM): 24K 363828E 7949331N

Observações: Acredita que o empreendimento pode trazer benefícios que compensem os pontos negativos. Não tem conhecimento de outros empreendimentos.

ASSINATURA

Rosilene de Oliveira S. Bis

[2379] Ficha de Evidências

[2379] LT 500 kV Poções III – Medeiros Neto II – João Neiva 2 é composto pelas linhas de transmissão LT 500 kV Poções III – Medeiros Neto II, LT 500 kV Medeiros Neto II – João Neiva 2, pela ampliação da SE Poções III e pela instalação da SE João Neiva 2

Data/Hora: 15 de março de 2021, às 9h55

Nome: Wanderlan de Oliveira Xavier

Instituição: Secretaria de Obras (Secretaria de Meio Ambiente – SEMA)

Localidade: Bairro Vila Nova

Município/UF: Pinheiros/ES

Coordenadas (UTM): 24K 372010E 7963556N

Observações: Acredita que o empreendimento pode aumentar a oferta de empregos e melhorar a qualidade de vida.

ASSINATURA



[2379] Ficha de Evidências

[2379] LT 500 kV Poções III – Medeiros Neto II – João Neiva 2 é composto pelas linhas de transmissão LT 500 kV Poções III – Medeiros Neto II, LT 500 kV Medeiros Neto II – João Neiva 2, pela ampliação da SE Poções III e pela instalação da SE João Neiva 2

Data/Hora: 15 de março de 2021, às 10h56

Nome: Lorena dos Santos Azevedo

Instituição: Agricultura familiar

Localidade: Sítio Azevedo, Córrego do Suzinho – Rodovia São João do Sobrado

Município/UF: São João do Sobrado, Pinheiros/ES

Coordenadas (UTM): 24K 363484E 7970277N

Observações: Não assinou porque está com Covid-19 (124 casos registrados na região).

SEM ASSINATURA

[2379] Ficha de Evidências

[2379] LT 500 kV Poções III – Medeiros Neto II – João Neiva 2 é composto pelas linhas de transmissão LT 500 kV Poções III – Medeiros Neto II, LT 500 kV Medeiros Neto II – João Neiva 2, pela ampliação da SE Poções III e pela instalação da SE João Neiva 2

Data/Hora: 15 de março de 2021, às 11h59

Nome: Maria Dias Rodrigues

Instituição: Moradora

Localidade: Fazenda Tailândia

Município/UF: Pinheiros/ES

Coordenadas (UTM): 24K 362593E 7974054N

Observações: A moradora possui 2.625 cabeças de gado e reclamada de furto de animais na região.

ASSINATURA



[2379] Ficha de Evidências

[2379] LT 500 kV Poções III – Medeiros Neto II – João Neiva 2 é composto pelas linhas de transmissão LT 500 kV Poções III – Medeiros Neto II, LT 500 kV Medeiros Neto II – João Neiva 2, pela ampliação da SE Poções III e pela instalação da SE João Neiva 2

Data/Hora: 15 de março de 2021, às 15h28

Nome: Alan Martins Silva

Instituição: Morador, criador de gado

Localidade: Fazenda São João

Município/UF: Montanha/ES

Coordenadas (UTM): 24K 363221E 7982979N

Observações: Sem observações.

ASSINATURA



[2379] Ficha de Evidências

[2379] LT 500 kV Poções III – Medeiros Neto II – João Neiva 2 é composto pelas linhas de transmissão LT 500 kV Poções III – Medeiros Neto II, LT 500 kV Medeiros Neto II – João Neiva 2, pela ampliação da SE Poções III e pela instalação da SE João Neiva 2

Data/Hora: 15 de março de 2021, às 16h19

Nome: Adriana Maria Ferreira

Instituição: Morador

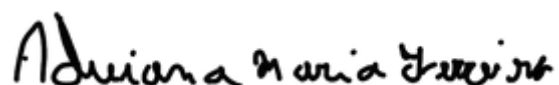
Localidade: Fazenda São Domingos, situada na Rodovia sentido Vinhático – Curral Preto

Município/UF: Montanha/ES

Coordenadas (UTM): 24K 365686E 7991937N

Observações: Não teve contato com outras empresas na região.

ASSINATURA



[2379] Ficha de Evidências

[2379] LT 500 kV Poções III – Medeiros Neto II – João Neiva 2 é composto pelas linhas de transmissão LT 500 kV Poções III – Medeiros Neto II, LT 500 kV Medeiros Neto II – João Neiva 2, pela ampliação da SE Poções III e pela instalação da SE João Neiva 2

Data/Hora: 15 de março de 2021, às 16h42

Nome: Luciano Pancieri

Instituição: Comunidade Santo Antônio (Córrego do Café)

Localidade: Estrada 30 de Maio – Córrego do Café e Córrego Limoeiro

Município/UF: Montanha/ES

Coordenadas (UTM): 24K 364093E 7995260N

Observações: Não tem opinião sobre empresas que se instalaram na região.

ASSINATURA



[2379] Ficha de Evidências

[2379] LT 500 kV Poções III – Medeiros Neto II – João Neiva 2 é composto pelas linhas de transmissão LT 500 kV Poções III – Medeiros Neto II, LT 500 kV Medeiros Neto II – João Neiva 2, pela ampliação da SE Poções III e pela instalação da SE João Neiva 2

Data/Hora: 15 de março de 2021, às 8h18

Nome: Aprígio José Medeiros Corrêa

Instituição: Sindicato dos Trabalhadores e Trabalhadoras Rurais (STTR) de Boa Esperança

Localidade: Avenida Democrata, nº 545, Centro

Município/UF: Boa Esperança/ES

Coordenadas (UTM): 24K 363218E 7949584N

Observações: “Essa LT vai impactar e os produtores vão ter alguma contrapartida? E o STTR?”

SEM ASSINATURA

[2379] Ficha de Evidências

[2379] LT 500 kV Poções III – Medeiros Neto II – João Neiva 2 é composto pelas linhas de transmissão LT 500 kV Poções III – Medeiros Neto II, LT 500 kV Medeiros Neto II – João Neiva 2, pela ampliação da SE Poções III e pela instalação da SE João Neiva 2

Data/Hora: 15 de março de 2021, às 10h14

Nome: Giuldete Rocha Dias

Instituição: Sindicato dos Trabalhadores e Trabalhadoras Rurais (STTR)

Localidade: Rua Aloísio Simões, nº 33, Centro

Município/UF: Pinheiros/ES

Coordenadas (UTM): 24K 371692E 7963583N

ASSINATURA



[2379] Ficha de Evidências

[2379] LT 500 kV Poções III – Medeiros Neto II – João Neiva 2 é composto pelas linhas de transmissão LT 500 kV Poções III – Medeiros Neto II, LT 500 kV Medeiros Neto II – João Neiva 2, pela ampliação da SE Poções III e pela instalação da SE João Neiva 2

Data/Hora: 16 de março de 2021, às 7h45

Nome: Alisson Alochio Pedroti

Instituição: Secretaria Municipal de Meio Ambiente (SEMMA)

Localidade: Praça Osvaldo Lopes, Centro

Município/UF: Montanha/ES

Coordenadas (UTM): 24K 355736E 7995291N

Observações: Não tinha conhecimento sobre esse projeto e acredita que o empreendimento possa contribuir com a distribuição de energia para a região.

ASSINATURA



[2379] Ficha de Evidências

[2379] LT 500 kV Poções III – Medeiros Neto II – João Neiva 2 é composto pelas linhas de transmissão LT 500 kV Poções III – Medeiros Neto II, LT 500 kV Medeiros Neto II – João Neiva 2, pela ampliação da SE Poções III e pela instalação da SE João Neiva 2

Data/Hora: 16 de março de 2021, às 8h08

Nome: Elson Soares da Paixão (presidente)

Instituição: Sindicato dos Trabalhadores e Trabalhadoras Rurais (STTR)


Localidade: Avenida Antônio Paulino, nº 675, Centro

Município/UF: Montanha/ES

Coordenadas (UTM): 24K 355445E 7995196N

Observações: Considera que falta um melhor entendimento do projeto, para que possa perguntar qualquer coisa.

ASSINATURA



[2379] Ficha de Evidências

[2379] LT 500 kV Poções III – Medeiros Neto II – João Neiva 2 é composto pelas linhas de transmissão LT 500 kV Poções III – Medeiros Neto II, LT 500 kV Medeiros Neto II – João Neiva 2, pela ampliação da SE Poções III e pela instalação da SE João Neiva 2

Data/Hora: 16 de março de 2021, às 9h36

Nome: Maria da Penha dos Santos Mota

Instituição: Moradora da comunidade

Localidade: Fazenda Córrego 18, Ramal 30 de Maio

Município/UF: Montanha/ES

Coordenadas (UTM): 24K 366264E 8002292N

Observações: Comercializa a produção na feira de Montanha e é ex-diretora de finanças do Sindicato dos Trabalhadores Rurais.

ASSINATURA



[2379] Ficha de Evidências

[2379] LT 500 kV Poções III – Medeiros Neto II – João Neiva 2 é composto pelas linhas de transmissão LT 500 kV Poções III – Medeiros Neto II, LT 500 kV Medeiros Neto II – João Neiva 2, pela ampliação da SE Poções III e pela instalação da SE João Neiva 2

Data/Hora: 17 de março de 2021, às 11h32

Nome: José Tenório da Silva

Instituição: Sindicato dos trabalhadores e Trabalhadoras Rurais (STTR) de Serra dos Aimorés

Localidade: Praça Péricles Goncalves

Município/UF: Serra dos Aimorés/MG

Coordenadas (UTM): 24K 368290E 8032672N

Observações: O entrevistado afirma que o atual governo acabou com os sindicatos nos municípios pequenos e que os pequenos produtores estão com dificuldades de sobreviver, uma vez que a agricultura extensiva de cana-de-açúcar tem enfraquecido a atuação dos sindicatos.

ASSINATURA



[2379] Ficha de Evidências

[2379] LT 500 kV Poções III – Medeiros Neto II – João Neiva 2 é composto pelas linhas de transmissão LT 500 kV Poções III – Medeiros Neto II, LT 500 kV Medeiros Neto II – João Neiva 2, pela ampliação da SE Poções III e pela instalação da SE João Neiva 2

Data/Hora: 16 de março de 2021, às 10h31

Nome: Jailton Oliveira Santos

Instituição: Morador; participa da Associação dos Produtores de Leite do Córrego da Gabileira (APLG)

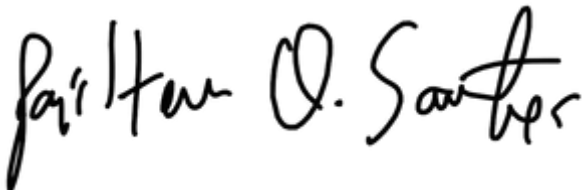
Localidade: Fazenda Sempre Viva, Córrego da Água Limpa – estrada sentido Três Corações

Município/UF: Montanha/ES

Coordenadas (UTM): 24K 366780E 8005547N

Observações: A região tem associação de produtores de leite (APLG). Tem boa relação com a empresa Marge, que cultiva mamão e café.

ASSINATURA



[2379] Ficha de Evidências

[2379] LT 500 kV Poções III – Medeiros Neto II – João Neiva 2 é composto pelas linhas de transmissão LT 500 kV Poções III – Medeiros Neto II, LT 500 kV Medeiros Neto II – João Neiva 2, pela ampliação da SE Poções III e pela instalação da SE João Neiva 2

Data/Hora: 17 de março de 2021, às 17h18

Nome: José Plínio Ferreira de Oliveira

Instituição: Sindicato dos Trabalhadores e Trabalhadoras Rurais (STTR) de Lajeado

Localidade: Rua Corsina Alves Lacerda, nº 6, Colegial

Município/UF: Lajeado/BA

Coordenadas (UTM): 24K 358837E 8051622N

Observações: “Ainda não tenho conhecimento suficiente para opinar. Preciso conhecer melhor projeto.”

ASSINATURA



[2379] Ficha de Evidências

[2379] LT 500 kV Poções III – Medeiros Neto II – João Neiva 2 é composto pelas linhas de transmissão LT 500 kV Poções III – Medeiros Neto II, LT 500 kV Medeiros Neto II – João Neiva 2, pela ampliação da SE Poções III e pela instalação da SE João Neiva 2

Data/Hora: 16 de março de 2021, às 11h21

Nome: Lindaria Gilvence

Instituição: Moradora

Localidade: Fazenda Paraíso, Córrego Barricado

Município/UF: Montanha/ES

Coordenadas (UTM): 24K 366532E 8013051N

Observações: Nunca teve contato com outras empresas.

ASSINATURA

Fernando do S Santos

[2379] Ficha de Evidências

[2379] LT 500 kV Poções III – Medeiros Neto II – João Neiva 2 é composto pelas linhas de transmissão LT 500 kV Poções III – Medeiros Neto II, LT 500 kV Medeiros Neto II – João Neiva 2, pela ampliação da SE Poções III e pela instalação da SE João Neiva 2

Data/Hora: 16 de março de 2021, às 12h10

Nome: Ivan Machado

Instituição: Comunidade Taquarinha

Localidade: Estrada ramal do acesso para Santa Clara

Município/UF: Mucuri/BA

Coordenadas (UTM): 24K 368854E 8015764N

Observações: Considera que as empresas presentes beneficiam a localidade, geram fonte de renda e levam melhorias infraestrutura para as estradas da região.

ASSINATURA



[2379] Ficha de Evidências

[2379] LT 500 kV Poções III – Medeiros Neto II – João Neiva 2 é composto pelas linhas de transmissão LT 500 kV Poções III – Medeiros Neto II, LT 500 kV Medeiros Neto II – João Neiva 2, pela ampliação da SE Poções III e pela instalação da SE João Neiva 2

Data/Hora: 16 de março de 2021, às 13h45

Nome: Erivaldo de Jesus

Instituição: Morador

Localidade: Taquarinha, Fazenda Rancho Canaã

Município/UF: Mucuri/BA

Coordenadas (UTM): 24K 367100E 8015850N

Observações: O morador considera que as empresas que se instalaram na região levaram benefícios para a localidade.

ASSINATURA



[2379] Ficha de Evidências

[2379] LT 500 kV Poções III – Medeiros Neto II – João Neiva 2 é composto pelas linhas de transmissão LT 500 kV Poções III – Medeiros Neto II, LT 500 kV Medeiros Neto II – João Neiva 2, pela ampliação da SE Poções III e pela instalação da SE João Neiva 2

Data/Hora: 16 de março de 2021, às 14h22

Nome: José Vieira dos Santos

Instituição: Morador

Localidade: Fazenda São Jorge, Rodovia Santa Clara

Município/UF: Nanuque/MG

Coordenadas (UTM): 24K 368890E 8019553N

Observações: “Durante a construção de uma hidrelétrica, o empreendimento foi positivo, porque gerou empregos. Após a construção não trouxe mais benefícios”.

ASSINATURA



[2379] Ficha de Evidências

[2379] LT 500 kV Poções III – Medeiros Neto II – João Neiva 2 é composto pelas linhas de transmissão LT 500 kV Poções III – Medeiros Neto II, LT 500 kV Medeiros Neto II – João Neiva 2, pela ampliação da SE Poções III e pela instalação da SE João Neiva 2

Data/Hora: 16 de março de 2021, às 16h36

Nome: Marlon Silva Jardim

Instituição: Secretaria de Obras

Localidade: Rua Minas Novas, nº 157, Centro

Município/UF: Nanuque/MG

Coordenadas (UTM): 24K 356787E 8027017N

Observações: Não tem entendimento suficiente acerca do empreendimento para ter uma opinião concreta. A instalação de novas indústrias pode aumentar o desenvolvimento local.

ASSINATURA



[2379] Ficha de Evidências

[2379] LT 500 kV Poções III – Medeiros Neto II – João Neiva 2 é composto pelas linhas de transmissão LT 500 kV Poções III – Medeiros Neto II, LT 500 kV Medeiros Neto II – João Neiva 2, pela ampliação da SE Poções III e pela instalação da SE João Neiva 2

Data/Hora: 17 de março de 2021, às 8h53

Nome: Ademair Junior Santos

Instituição: Morador

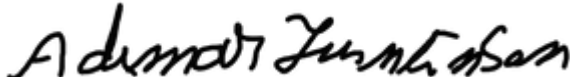
Localidade: Fazenda Altamira II

Município/UF: Serra dos Aimorés/MG

Coordenadas (UTM): 24K 368183E 8024736N

Observações: Cria gado para reprodução (99 cabeças) e cuida da fazenda.

ASSINATURA



[2379] Ficha de Evidências

[2379] LT 500 kV Poções III – Medeiros Neto II – João Neiva 2 é composto pelas linhas de transmissão LT 500 kV Poções III – Medeiros Neto II, LT 500 kV Medeiros Neto II – João Neiva 2, pela ampliação da SE Poções III e pela instalação da SE João Neiva 2

Data/Hora: 17 de março de 2021, às 9h46

Nome: Marinalva da Cruz de Faria

Instituição: Moradora, ex-participante do Sindicato dos Trabalhadores Rurais, que já acabou.

Localidade: Sítio Veneza, margem esquerda do córrego Estivinha

Município/UF: Serra dos Aimorés/MG

Coordenadas (UTM): 24K 369252E 8028730N

Observações: Produtor de queijo. Relata que há roubo de gado na região. A falta de energia na localidade é frequente, e a Companhia Energética de Minas Gerais (CEMIG) não providencia melhorias. Os moradores se sentem esquecidos, mas não recebem nenhuma assistência.

ASSINATURA



[2379] Ficha de Evidências

[2379] LT 500 kV Poções III – Medeiros Neto II – João Neiva 2 é composto pelas linhas de transmissão LT 500 kV Poções III – Medeiros Neto II, LT 500 kV Medeiros Neto II – João Neiva 2, pela ampliação da SE Poções III e pela instalação da SE João Neiva 2

Data/Hora: 17 de março de 2021, às 10h51

Nome: Antônio Carlos Pires Nunes, chefe de Departamento de Meio Ambiente

Instituição: Secretaria Municipal de Meio Ambiente (SEMMA)

Localidade: Praça Carlos Chape II, Centro

Município/UF: Serra dos Aimorés/MG

Coordenadas (UTM): 24K 367731E 8032937N

Observações: Destilaria de Álcool da Serra dos Aimorés (DASA) trouxe geração de renda e empregos, apoio a escola e creche, e ajudou na infraestrutura urbana. Acredita que o empreendimento da linha de transmissão pode gerar mais empregos e tributos.

ASSINATURA



[2379] Ficha de Evidências

[2379] LT 500 kV Poções III – Medeiros Neto II – João Neiva 2 é composto pelas linhas de transmissão LT 500 kV Poções III – Medeiros Neto II, LT 500 kV Medeiros Neto II – João Neiva 2, pela ampliação da SE Poções III e pela instalação da SE João Neiva 2

Data/Hora: 17 de março de 2021, às 13h08

Nome: José Carlos Miranda Porto

Instituição: Trabalhador da fazenda/morador

Localidade: Fazenda Londrina, Cedro, Córrego Pau Alto

Município/UF: Serra dos Aimorés/MG

Coordenadas (UTM): 24K 370212E 8030399N

Observações: Plantação de cana e criação de gado leiteiro. Acredita que a instalação de empresas na região gera benefícios, principalmente empregos, contribuindo com a melhoria da renda local.

ASSINATURA



[2379] Ficha de Evidências

[2379] LT 500 kV Poções III – Medeiros Neto II – João Neiva 2 é composto pelas linhas de transmissão LT 500 kV Poções III – Medeiros Neto II, LT 500 kV Medeiros Neto II – João Neiva 2, pela ampliação da SE Poções III e pela instalação da SE João Neiva 2

Data/Hora: 17 de março de 2021, às 13h48

Nome: Nicácio Manoel Alves

Instituição: Morador, dono do bar Nicácio, no bairro Nalveranda

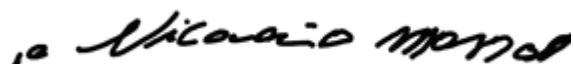
Localidade: Rua Alagoas, nº 400, Nalveranda, Soares de Almeida

Município/UF: Serra dos Aimorés/MG

Coordenadas (UTM): 24K 369942E 8032781N

Observações: Nunca conviveu com empresas instaladas na região.

ASSINATURA



[2379] Ficha de Evidências

[2379] LT 500 kV Poções III – Medeiros Neto II – João Neiva 2 é composto pelas linhas de transmissão LT 500 kV Poções III – Medeiros Neto II, LT 500 kV Medeiros Neto II – João Neiva 2, pela ampliação da SE Poções III e pela instalação da SE João Neiva 2

Data/Hora: 17 de março de 2021, às 14h37

Nome: Agnaldo Jesus da Silva

Instituição: Morador; cuida da Fazenda do Luciano

Localidade: Sítio Bela Vista, km 10

Município/UF: Ibirapuã/BA

Coordenadas UTM: 24K 370846E 8040412N

Observações: Passa muito tempo sozinho, sem assistência de ninguém.

SEM ASSINATURA

[2379] Ficha de Evidências

[2379] LT 500 kV Poções III – Medeiros Neto II – João Neiva 2 é composto pelas linhas de transmissão LT 500 kV Poções III – Medeiros Neto II, LT 500 kV Medeiros Neto II – João Neiva 2, pela ampliação da SE Poções III e pela instalação da SE João Neiva 2

Data/Hora: 17 de março de 2021, às 15h41

Nome: Rosenilton Marques da Silva

Instituição: Prefeitura Municipal de Lajedão

Localidade: Centro Praça Primo Dantas de Lima, Centro

Município/UF: Lajedão/BA

Coordenadas UTM: 24K 357241E 8052186N

Observações: União Industrial Açucareira LTDA. (UNIAL) nunca trouxe benefícios para o município. Acredita que as compensações do empreendimento podem ser benéficas para o município, pois a rede de energia pode reforçar o sistema de energia local.

ASSINATURA



[2379] Ficha de Evidências

[2379] LT 500 kV Poções III – Medeiros Neto II – João Neiva 2 é composto pelas linhas de transmissão LT 500 kV Poções III – Medeiros Neto II, LT 500 kV Medeiros Neto II – João Neiva 2, pela ampliação da SE Poções III e pela instalação da SE João Neiva 2

Data/Hora: 18 de março de 2021, às 9h29

Nome: Vagner dos Santos

Instituição: Secretaria de Agropecuária e Meio Ambiente

Localidade: Praça Bernardo Muniz

Município/UF: Medeiros Neto/BA

Coordenadas UTM: 24K 370180E 8078386N

ASSINATURA



[2379] Ficha de Evidências

[2379] LT 500 kV Poções III – Medeiros Neto II – João Neiva 2 é composto pelas linhas de transmissão LT 500 kV Poções III – Medeiros Neto II, LT 500 kV Medeiros Neto II – João Neiva 2, pela ampliação da SE Poções III e pela instalação da SE João Neiva 2

Data/Hora: 18 de março de 2021, às 10h25

Nome: Wanderlei Rodrigues de Andrade

Instituição: Morador

Localidade: Fazenda Alegria, Rio Itanhém

Município/UF: Medeiros Neto/BA

Coordenadas UTM: 24K 372907E 8075957N

Observações: Nunca teve contato com outros empreendimentos na área. O maior problema é a energia, que está sempre caindo.

ASSINATURA



[2379] Ficha de Evidências

[2379] LT 500 kV Poções III – Medeiros Neto II – João Neiva 2 é composto pelas linhas de transmissão LT 500 kV Poções III – Medeiros Neto II, LT 500 kV Medeiros Neto II – João Neiva 2, pela ampliação da SE Poções III e pela instalação da SE João Neiva 2

Data/Hora: 18 de março de 2021, às 11h50

Nome: Saskia de Paula Pereira Machado, Engenheira Florestal

Instituição: Secretaria de Meio Ambiente (SEAMA)

Localidade: Rua Carlos Souza, Centro

Município/UF: Ibirapuã/BA

Coordenadas UTM: 24K 382495E 8044088N

Observações: Quer entender o que é a linha de transmissão e qual o seu objetivo.

ASSINATURA



[2379] Ficha de Evidências

[2379] LT 500 kV Poções III – Medeiros Neto II – João Neiva 2 é composto pelas linhas de transmissão LT 500 kV Poções III – Medeiros Neto II, LT 500 kV Medeiros Neto II – João Neiva 2, pela ampliação da SE Poções III e pela instalação da SE João Neiva 2

Data/Hora: 18 de março de 2021, às 14h07

Nome: Arildo Moises dos Santos

Instituição: Morador

Localidade: Fazenda Santa Cruz

Município/UF: Ibirapuã/BA

Coordenadas UTM: 24K 371487E 8042826N

Observações: Criação de gado de corte e cultivo de cana-de-açúcar, vendida para empresa de álcool. Nunca teve contato com outras empresas da região.

ASSINATURA

ARILDO MOISES DOS SANTOS

[2379] Ficha de Evidências

[2379] LT 500 kV Poções III – Medeiros Neto II – João Neiva 2 é composto pelas linhas de transmissão LT 500 kV Poções III – Medeiros Neto II, LT 500 kV Medeiros Neto II – João Neiva 2, pela ampliação da SE Poções III e pela instalação da SE João Neiva 2

Data/Hora: 18 de março de 2021 às 14h49

Nome: Maria Antônio Ribeiro

Instituição: Representante da comunidade, já foi presidente da Associação de Mbradores

Localidade: Vila Betinho

Município/UF: Lajedão/BA

Coordenadas UTM: 24K 370979E 8053044N

Observações: As empresas de álcool da região geram empregos para muitas pessoas. Atualmente, na Vila Betinho residem aproximadamente 600 pessoas e a criação de gado leiteiro e para corte é predominante.

ASSINATURA



[2379] Ficha de Evidências

[2379] LT 500 kV Poções III – Medeiros Neto II – João Neiva 2 é composto pelas linhas de transmissão LT 500 kV Poções III – Medeiros Neto II, LT 500 kV Medeiros Neto II – João Neiva 2, pela ampliação da SE Poções III e pela instalação da SE João Neiva 2

Data/Hora: 18 de março de 2021, às 15h53

Nome: Vilmar Dias Brito

Instituição: Funcionário da usina; trabalha na área

Localidade: Fazenda Santa Fé; área arrendada pela Usina Santa Maria

Município/UF: Lajedão/BA

Coordenadas UTM: 24K 372947E 8057279N

Observações: Fazenda arrendada pela Usina Santa Maria.

ASSINATURA



[2379] Ficha de Evidências

[2379] LT 500 kV Poções III – Medeiros Neto II – João Neiva 2 é composto pelas linhas de transmissão LT 500 kV Poções III – Medeiros Neto II, LT 500 kV Medeiros Neto II – João Neiva 2, pela ampliação da SE Poções III e pela instalação da SE João Neiva 2

Data/Hora: 18 de março de 2021, às 16h29

Nome: Claudio Costa dos Santos

Instituição: Morador da fazenda

Localidade: Fazenda Santa Fé

Município/UF: Caravelas/BA

Coordenadas UTM: 24K 372749E 8062717N

Observações: Casa própria. Há cinco famílias na área. A escola frequentada, Grupo Escolar Ruy Barbosa, está localizada no povoado de Santo Antônio de Barcelona. Acha positiva a presença das empresas, pois geram empregos.

ASSINATURA



[2379] Ficha de Evidências

[2379] LT 500 kV Poções III – Medeiros Neto II – João Neiva 2 é composto pelas linhas de transmissão LT 500 kV Poções III – Medeiros Neto II, LT 500 kV Medeiros Neto II – João Neiva 2, pela Ampliação da SE Poções III e pela instalação da SE João Neiva 2

Data/Hora: 18 de março de 2021, às 17h00

Nome: Joelma de Jesus

Instituição: Moradora

Localidade: Fazenda do Manoel

Município/UF: Medeiros Neto/BA

Coordenadas UTM: 24K 372661E 8071893N

Observações: Moradora recente, reside no local há um mês. Trabalha há dois anos na fazenda, cuidando da plantação de mamão.

ASSINATURA



[2379] Ficha de Evidências

[2379] LT 500 kV Poções III – Medeiros Neto II – João Neiva 2 é composto pelas linhas de transmissão LT 500 kV Poções III – Medeiros Neto II, LT 500 kV Medeiros Neto II – João Neiva 2, pela ampliação da SE Poções III e pela instalação da SE João Neiva 2

Data/Hora: 18 de março de 2021, às 17h22

Nome: Antônio de Jesus

Instituição: Morador da agrovila

Localidade: Agrovila Panorama

Município/UF: Caravelas/BA. O morador, porém, considera a região como Medeiros Neto/BA

Coordenadas (UTM): 24K 374427E 8071761N

Observações: Trabalha tirando leite das vacas e na plantação de cana-de-açúcar. Acredita que a instalação de empresas na região é positiva para os moradores da vila.

ASSINATURA



[2379] Ficha de Evidências

[2379] LT 500 kV Poções III – Medeiros Neto II – João Neiva 2 é composto pelas linhas de transmissão LT 500 kV Poções III – Medeiros Neto II, LT 500 kV Medeiros Neto II – João Neiva 2, pela ampliação da SE Poções III e pela instalação da SE João Neiva 2

Data/Hora: 18 de março de 2021, às 8h58

Nome: Eliene Miranda Silva Queiroz

Instituição: Sindicato dos Trabalhadores e trabalhadoras Rurais (STTR) de Medeiros Neto

Localidade: Rua Rui Barbosa, nº 107, Centro

Município/UF: Medeiros Neto/BA

Coordenadas (UTM):24K 370229E 8079049N

Observações: Considera que ainda é muito cedo para opinar.

ASSINATURA



[2379] Ficha de Evidências

[2379] LT 500 kV Poções III – Medeiros Neto II – João Neiva 2 é composto pelas linhas de transmissão LT 500 kV Poções III – Medeiros Neto II, LT 500 kV Medeiros Neto II – João Neiva 2, pela ampliação da SE Poções III e pela instalação da SE João Neiva 2

Data/Hora: 19 de março de 2021, às 12h58

Nome: Tatiane Nascimento

Instituição: Secretaria de Pesca

Localidade: Rua Barão do Rio Branco, s/n

Município/UF: Caravelas/BA

Coordenadas (UTM): 24K 471907E 8039176N

Observações: Não sabe informar detalhadamente se o empreendimento trará benefícios, mas acredita que pode aumentar a oferta de empregos. Não sabe dizer se há outras empresas na localidade e se houve medidas de contrapartida para a região.

ASSINATURA



[2379] Ficha de Evidências

[2379] LT 500 kV Poções III – Medeiros Neto II – João Neiva 2 é composto pelas linhas de transmissão LT 500 kV Poções III – Medeiros Neto II, LT 500 kV Medeiros Neto II – João Neiva 2, pela ampliação da SE Poções III e pela instalação da SE João Neiva 2

Data/Hora: 19 de março de 2021, às 18h43

Nome: Fernando Cesar de Oliveira Firmo

Instituição: Secretaria de Meio Ambiente, Defesa Civil

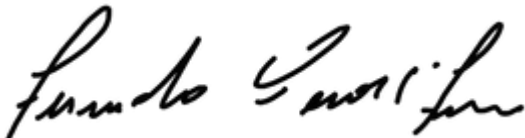
Localidade: Praça do Meio Ambiente, Centro

Município/UF: Mucuri/BA

Coordenadas (UTM): 24K 441816E 8000483N

Observações: Não tinha conhecimento sobre o empreendimento. Acredita que o projeto pode fortalecer o sistema elétrico e contribuir com a oferta de emprego. Entrevista realizada na Pousada Kambuka, porque a secretaria não estava aberta.

ASSINATURA



[2379] Ficha de Evidências

[2379] LT 500 kV Poções III – Medeiros Neto II – João Neiva 2 é composto pelas linhas de transmissão LT 500 kV Poções III – Medeiros Neto II, LT 500 kV Medeiros Neto II – João Neiva 2, pela ampliação da SE Poções III e pela instalação da SE João Neiva 2

Data/Hora: 21 de março de 2021, às 9h23

Nome: Marlene Souza Santos

Instituição: Moradora

Localidade: Fazenda Jacobina

Município/UF: Medeiros Neto/BA

Coordenadas (UTM): 24K 373751E 8075628N

Observações: Informa que nunca tiveram contato com outras empresas na região. Criam gado leiteiro (30 cabeças).

ASSINATURA



[2379] Ficha de Evidências

[2379] LT 500 kV Poções III – Medeiros Neto II – João Neiva 2 é composto pelas linhas de transmissão LT 500 kV Poções III – Medeiros Neto II, LT 500 kV Medeiros Neto II – João Neiva 2, pela ampliação da SE Poções III e pela instalação da SE João Neiva 2

Data/Hora: 21 de março de 2021, às 10h39

Nome: Mateus Carlos de Oliveira Rodrigues

Instituição: Morador

Localidade: Fazenda Jacarandá, depois do refúgio

Município/UF: Medeiros Neto/BA

Coordenadas (UTM): 24K 373094E 8079378N

Observações: Criam gado leiteiro e consomem os peixes da represa. Nunca tiveram contato com outras empresas instaladas na região.

ASSINATURA

Mateus Carlos
Oliveira Rodrigues

[2379] Ficha de Evidências

[2379] LT 500 kV Poções III – Medeiros Neto II – João Neiva 2 é composto pelas linhas de transmissão LT 500 kV Poções III – Medeiros Neto II, LT 500 kV Medeiros Neto II – João Neiva 2, pela ampliação da SE Poções III e pela instalação da SE João Neiva 2

Data/Hora: 21 de março de 2021, às 11h07

Nome: Sirlene Pereira Batista

Instituição: Moradora

Localidade: Fazenda Itaúna Via Vereda.

Município/UF: Medeiros Neto/BA

Coordenadas (UTM): 24K 373416E 8082507N

Observações: Não acha positiva a presença de empresas, porque tiram o trabalho das pessoas e não trazem benefícios como contrapartida. Gostaria de entender melhor o que são a linha de transmissão e a subestação. Sente-se insegura com essa situação.

ASSINATURA

Sirlene P. Batista

[2379] Ficha de Evidências

[2379] LT 500 kV Poções III – Medeiros Neto II – João Neiva 2 é composto pelas linhas de transmissão LT 500 kV Poções III – Medeiros Neto II, LT 500 kV Medeiros Neto II – João Neiva 2, pela ampliação da SE Poções III e pela instalação da SE João Neiva 2

Data/Hora: 21 de março de 2021, às 11h40

Nome: Valdinei Porto Resende

Instituição: Morador

Localidade: Sítio Juerana, km 8

Município/UF: Medeiros Neto/BA

Coordenadas (UTM): 24K 375119E 8083125N

Observações: Nunca teve contato com outras empresas. Tem boas expectativas em relação à linha de transmissão, no que se refere à geração de empregos. Dono de 15 cabeças de gado.

ASSINATURA



[2379] Ficha de Evidências

[2379] LT 500 kV Poções III – Medeiros Neto II – João Neiva 2 é composto pelas linhas de transmissão LT 500 kV Poções III – Medeiros Neto II, LT 500 kV Medeiros Neto II – João Neiva 2, pela ampliação da SE Poções III e pela instalação da SE João Neiva 2

Data/Hora: 21 de março de 2021, às 13h23

Nome: Leonardo Nonato Costa

Instituição: Secretaria de Agricultura e Meio Ambiente

Localidade: Parque de Exposição, São Pedro

Município/UF: Vereda/BA

Coordenadas (UTM): 24K 384384E 8095085N

Observações: Não tinha ouvido falar do empreendimento e acredita que pode trazer renda para os moradores. Não tem conhecimentos sobre outros empreendimentos e considera muito importantes as medidas de contrapartida que podem ser realizadas. Conversa no domingo.

ASSINATURA



[2379] Ficha de Evidências

[2379] LT 500 kV Poções III – Medeiros Neto II – João Neiva 2 é composto pelas linhas de transmissão LT 500 kV Poções III – Medeiros Neto II, LT 500 kV Medeiros Neto II – João Neiva 2, pela ampliação da SE Poções III e pela instalação da SE João Neiva 2

Data/Hora: 21 de março de 2021, às 15h12

Nome: Minelvino José de Almeida

Instituição: Morador

Localidade: Fazenda Oriente

Município/UF: Medeiros Neto/BA

Coordenadas (UTM): 24K 372545E 8091876N

Observações: Acesso muito difícil.

ASSINATURA



[2379] Ficha de Evidências

[2379] LT 500 kV Poções III – Medeiros Neto II – João Neiva 2 é composto pelas linhas de transmissão LT 500 kV Poções III – Medeiros Neto II, LT 500 kV Medeiros Neto II – João Neiva 2, pela ampliação da SE Poções III e pela instalação da SE João Neiva 2

Data/Hora: 21 de março de 2021, às 15h58

Nome: Adilino Paixão Saúde

Instituição: Morador

Localidade: Fazenda Espírito Santo

Município/UF: Itanhém/BA

Coordenadas (UTM): 24K 372259E 8095771N

Observações: Vendem o leite para a Associação de Produtores de Leite (APL). Acredita que é positiva, mas considera ruim a variação no valor pago pelo leite, que às vezes é muito baixo.

ASSINATURA



[2379] Ficha de Evidências

[2379] LT 500 kV Poções III – Medeiros Neto II – João Neiva 2 é composto pelas linhas de transmissão LT 500 kV Poções III – Medeiros Neto II, LT 500 kV Medeiros Neto II – João Neiva 2, pela ampliação da SE Poções III e pela instalação da SE João Neiva 2

Data/Hora: 21 de março de 2021, às 16h35

Nome: Vanderlei Oliveira Jesus

Instituição: Morador

Localidade: Fazenda Santa Rosa, Córrego Novo

Município/UF: Itanhém/BA

Coordenadas (UTM): 24K 371998E 8099639N

Observações: Tem 60 cabeças de gado, vende o leite para Associação de Produtores de Leite (ABL). Acredita que a empresa é boa para ele e sua família.

ASSINATURA



Vanderlei

[2379] Ficha de Evidências

[2379] LT 500 kV Poções III – Medeiros Neto II – João Neiva 2 é composto pelas linhas de transmissão LT 500 kV Poções III – Medeiros Neto II, LT 500 kV Medeiros Neto II – João Neiva 2, pela ampliação da SE Poções III e pela instalação da SE João Neiva 2

Data/Hora: 21 de março de 2021, às 17h40

Nome: Veronilson Meireles Lima

Instituição: Morador

Localidade: Fazenda Bela Vista, Córrego Novo, divisa com Serrinha

Município/UF: Itanhém/BA

Coordenadas (UTM): 24K 371983E 8101646N

Observações: Tem oito cabeças de gado leiteiro. A renda é muito baixa, tem dificuldade de conseguir emprego. Vende requeijão na Vila Ibirajá. O maior problema é o acesso à região, os fretes para transporte são muito caros.

ASSINATURA



[2379] Ficha de Evidências

[2379] LT 500 kV Poções III – Medeiros Neto II – João Neiva 2 é composto pelas linhas de transmissão LT 500 kV Poções III – Medeiros Neto II, LT 500 kV Medeiros Neto II – João Neiva 2, pela ampliação da SE Poções III e pela instalação da SE João Neiva 2

Data/Hora: 22 de março de 2021, às 9h13

Nome: Valdemar Oliveira dos Santos

Instituição: Secretaria de Agricultura

Localidade: Escola Família Agrícola de Itanhém, Bairro São João

Município/UF: Itanhém/BA

Coordenadas (UTM): 24K 358920E 8101907N

Observações: Não tinha conhecimento sobre o empreendimento. Acredita que pode beneficiar o fornecimento de energia no município e melhorar a oferta de emprego.

ASSINATURA



[2379] Ficha de Evidências

[2379] LT 500 kV Poções III – Medeiros Neto II – João Neiva 2 é composto pelas linhas de transmissão LT 500 kV Poções III – Medeiros Neto II, LT 500 kV Medeiros Neto II – João Neiva 2, pela ampliação da SE Poções III e pela instalação da SE João Neiva 2

Data/Hora: 22 de março de 2021, às 16h09

Nome: José Rodrigues Souza (Zé de Braz)

Instituição: Morador

Localidade: Fazenda Bom Sossego, Córrego João Ferreira

Município/UF: Itanhém/BA

Coordenadas (UTM): 24K 372011E 8107527N

Observações: Estrada muito ruim. Sofrem com falta de dinheiro para investir na terra.

ASSINATURA



[2379] Ficha de Evidências

[2379] LT 500 kV Poções III – Medeiros Neto II – João Neiva 2 é composto pelas linhas de transmissão LT 500 kV Poções III – Medeiros Neto II, LT 500 kV Medeiros Neto II – João Neiva 2, pela ampliação da SE Poções III e pela instalação da SE João Neiva 2

Data/Hora: 22 de março de 2021, às 16h40

Nome: Vilma da Silva Chaves

Instituição: Moradora, proprietária de comércio (Birosca Bar e Açougue)

Localidade: Estrada para Curvelo da Conceição

Município/UF: Itanhém/BA

Coordenadas (UTM): 24K 370577E 8107415N

Observações: Comunidade produz 500 litros de leite por dia.

ASSINATURA



[2379] Ficha de Evidências

[2379] LT 500 kV Poções III – Medeiros Neto II – João Neiva 2 é composto pelas linhas de transmissão LT 500 kV Poções III – Medeiros Neto II, LT 500 kV Medeiros Neto II – João Neiva 2, pela ampliação da SE Poções III e pela instalação da SE João Neiva 2

Data/Hora: 23 de março de 2021, às 8h38

Nome: Arnóbio Passos de Andrade

Instituição: Morador; professor, em Curvelo da Conceição


Localidade: Fazenda Vila Salete, Rio Água Fria

Município/UF: Itanhém/BA

Coordenadas (UTM): 24K 371405E 8106182N

Observações: Não tem contato com outras empresas na região. Não gosta da Companhia de Eletricidade do Estado da Bahia (COELBA), devido aos altos custos da energia, que sempre cai, não funciona bem. Cria gado no meio da floresta (20 cabeças de gado; aluga a cabeça por mês a R\$ 40,00). Programa Arboretum TAC.

ASSINATURA



[2379] Ficha de Evidências

[2379] LT 500 kV Poções III – Medeiros Neto II – João Neiva 2 é composto pelas linhas de transmissão LT 500 kV Poções III – Medeiros Neto II, LT 500 kV Medeiros Neto II – João Neiva 2, pela ampliação da SE Poções III e pela instalação da SE João Neiva 2

Data/Hora: 23 de março de 2021, às 11h36

Nome: Alcidino Chaves Porto

Instituição: Morador

Localidade: Fazenda Limoeiro, Córrego da Lua Nova. Entende o local como parte de Salomão

Município/UF: Itanhém/BA

Coordenadas (UTM): 24K 372198E 8109892N

Observações: Cultiva mandioca, feijão, milho, laranja, limão e abacate. Energia acabou de chegar à região.

ASSINATURA



[2379] Ficha de Evidências

[2379] LT 500 kV Poções III – Medeiros Neto II – João Neiva 2 é composto pelas linhas de transmissão LT 500 kV Poções III – Medeiros Neto II, LT 500 kV Medeiros Neto II – João Neiva 2, pela ampliação da SE Poções III e pela instalação da SE João Neiva 2

Data/Hora: 23 de março de 2021, às 14h23

Nome: Ailton Costa Mendes

Instituição: Morador

Localidade: Fazenda Boa Vista, Córrego da Malaia

Município/UF: Vereda/BA

Coordenadas (UTM): 24K 371512E 8114935N

Observações: Acredita que as empresas de energia são muito benéficas para os moradores, quanto mais perto passarem, mais qualidade de vida podem proporcionar. Cultiva cana-de-açúcar.

ASSINATURA

Ailton Costa

[2379] Ficha de Evidências

[2379] LT 500 kV Poções III – Medeiros Neto II – João Neiva 2 é composto pelas linhas de transmissão LT 500 kV Poções III – Medeiros Neto II, LT 500 kV Medeiros Neto II – João Neiva 2, pela ampliação da SE Poções III e pela instalação da SE João Neiva 2

Data/Hora: 23 de março de 2021, às 15h41

Nome: Daiana da Silva

Instituição: Moradora


Localidade: Fazenda Baixa Grande, Rio do Sul

Município/UF: Vereda/BA

Coordenadas (UTM): 24K 370197E 8117335N

Observações: Cria gado e cultiva café em 64 ha.

ASSINATURA



[2379] Ficha de Evidências

[2379] LT 500 kV Poções III – Medeiros Neto II – João Neiva 2 é composto pelas linhas de transmissão LT 500 kV Poções III – Medeiros Neto II, LT 500 kV Medeiros Neto II – João Neiva 2, pela ampliação da SE Poções III e pela instalação da SE João Neiva 2

Data/Hora: 23 de março de 2021, às 16h10

Nome: Vanderlei Rodrigues de Souza

Instituição: Funcionário da Associação de Produtores de Leite (APL)

Localidade: Fazenda Vista Alegre

Município/UF: Vereda/BA

Coordenadas (UTM): 24K 372269E 8119364N

Observações: Cria 1.500 cabeças de gado (leite, corte e reprodução). Produz 400 litros de leite por dia. Cultiva café (100.000 pés), produzindo de 1.500 a 2.000 sacas.

ASSINATURA



[2379] Ficha de Evidências

[2379] LT 500 kV Poções III – Medeiros Neto II – João Neiva 2 é composto pelas linhas de transmissão LT 500 kV Poções III – Medeiros Neto II, LT 500 kV Medeiros Neto II – João Neiva 2, pela ampliação da SE Poções III e pela instalação da SE João Neiva 2

Data/Hora: 23 de março de 2021, às 16h53

Nome: Noel Francisco Vages

Instituição: Morador

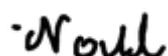
Localidade: Fazenda Santa Barbara, Córrego do Sul, estrada para Jucuruçu

Município/UF: Jucuruçu/BA

Coordenadas (UTM): 24K 371081E 8121689N

Observações: Cria gado leiteiro (30 cabeças) e vende para Laticínio Pinheiros.

ASSINATURA



[2379] Ficha de Evidências

[2379] LT 500 kV Poções III – Medeiros Neto II – João Neiva 2 é composto pelas linhas de transmissão LT 500 kV Poções III – Medeiros Neto II, LT 500 kV Medeiros Neto II – João Neiva 2, pela ampliação da SE Poções III e pela instalação da SE João Neiva 2

Data/Hora: 19 de março de 2021, às 11h14

Nome: Dylvana Faustino Marcelino dos Santos

Instituição: STTR Caravelas


Localidade: Rua Doutor José André da Cruz, Nova Coreia

Município/UF: Caravelas/BA

Coordenadas (UTM): 24K 472500E 8039078N

Observações: Gostaria de saber como vai funcionar o projeto. Telefones para contato: (73) 98874-8458; (73) 9889-75986 (falar com Isaias Marcelino dos Santos).

ASSINATURA



[2379] Ficha de Evidências

[2379] LT 500 kV Poções III – Medeiros Neto II – João Neiva 2 é composto pelas linhas de transmissão LT 500 kV Poções III – Medeiros Neto II, LT 500 kV Medeiros Neto II – João Neiva 2, pela ampliação da SE Poções III e pela instalação da SE João Neiva 2

Data/Hora: 22 de março de 2021, às 9h48

Nome: Delzivan da Silva Gomes

Instituição: Departamento de Meio Ambiente

Localidade: Rua Presidente Vargas, nº 56

Município/UF: Itanhém/BA

Coordenadas (UTM): 24K 358455E 8101067N

Observações: “Essa linha de transmissão vem de onde para onde?”

ASSINATURA



[2379] Ficha de Evidências

[2379] LT 500 kV Poções III – Medeiros Neto II – João Neiva 2 é composto pelas linhas de transmissão LT 500 kV Poções III – Medeiros Neto II, LT 500 kV Medeiros Neto II – João Neiva 2, pela ampliação da SE Poções III e pela instalação da SE João Neiva 2

Data/Hora: 22 de março de 2021, às 10h06

Nome: José Dias

Instituição: Sindicato dos Trabalhadores e Trabalhadoras Rurais (STTR)

Localidade: Rua Belo Horizonte, nº 646, São João

Município/UF: Itanhém/BA

Coordenadas (UTM): 24K 358497E 8101795N

Observações: “De onde vem essa energia? Ela vai passar na região de Ibiraja. Ela vai conectar com usina da empresa Odebrecht no município de Vereda. tel. 7332952389”

ASSINATURA



[2379] Ficha de Evidências

[2379] LT 500 kV Poções III – Medeiros Neto II – João Neiva 2 é composto pelas linhas de transmissão LT 500 kV Poções III – Medeiros Neto II, LT 500 kV Medeiros Neto II – João Neiva 2, pela ampliação da SE Poções III e pela instalação da SE João Neiva 2

Data/Hora: 24 de março de 2021, às 13h35

Nome: Paulo Daniel Rodrigues do Nascimento

Instituição: Sindicato dos Trabalhadores e Trabalhadoras Rurais (STTR) de Jucuruçu e Itamaraju


Localidade: Centro, próximo à Prefeitura

Município/UF: Jucuruçu/BA

Coordenadas (UTM): 24K 376655E 8137142N

Observações: Precisa conhecer melhor o projeto.

ASSINATURA



[2379] Ficha de Evidências

[2379] LT 500 kV Poções III – Medeiros Neto II – João Neiva 2 é composto pelas linhas de transmissão LT 500 kV Poções III – Medeiros Neto II, LT 500 kV Medeiros Neto II – João Neiva 2, pela ampliação da SE Poções III e pela instalação da SE João Neiva 2

Data/Hora: 25 de março de 2021 às 10h24

Nome: Leomário Santana dos Santos

Instituição: Sindicato dos Trabalhadores e Trabalhadoras Rurais (STTR) de Guaratinga

Localidade: Avenida Alberto Costa Lima, nº 309, Centro

Município/UF: Guaratinga/BA

Coordenadas (UTM): 24K 416614E 8166235N

Observações: “Esse projeto serve para o que? telefone 73-32772229 Aguinaldo Silva de Oliveira – Presidente”

ASSINATURA



[2379] Ficha de Evidências

[2379] LT 500 kV Poções III – Medeiros Neto II – João Neiva 2 é composto pelas linhas de transmissão LT 500 kV Poções III – Medeiros Neto II, LT 500 kV Medeiros Neto II – João Neiva 2, pela ampliação da SE Poções III e pela instalação da SE João Neiva 2

Data/Hora: 24 de março de 2021, às 8h18

Nome: Ivone Machado

Instituição: Moradora

Localidade: Fazenda Alto Bonito, Lagoa

Município/UF: Jucuruçu/BA

Coordenadas (UTM): 24K 371243E 8126806N

Observações: Plantio de feijão, milho e café. Tem área de pasto arrendada.

ASSINATURA



[2379] Ficha de Evidências

[2379] LT 500 kV Poções III – Medeiros Neto II – João Neiva 2 é composto pelas linhas de transmissão LT 500 kV Poções III – Medeiros Neto II, LT 500 kV Medeiros Neto II – João Neiva 2, pela ampliação da SE Poções III e pela instalação da SE João Neiva 2

Data/Hora: 24 de março de 2021, às 9h02

Nome: Maria Costa de Jesus

Instituição: Moradora

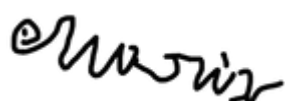
Localidade: Fazenda Beijo Alegre; Córrego Água Preta

Município/UF: Jucuruçu/BA

Coordenadas (UTM): 24K 370625E 8124385N

Observações: Toda a produção dela é para subsistência.

ASSINATURA



[2379] Ficha de Evidências

[2379] LT 500 kV Poções III – Medeiros Neto II – João Neiva 2 é composto pelas linhas de transmissão LT 500 kV Poções III – Medeiros Neto II, LT 500 kV Medeiros Neto II – João Neiva 2, pela ampliação da SE Poções III e pela instalação da SE João Neiva 2

Data/Hora: 24 de março de 2021, às 10:56

Nome: Edicleia Lima Pereira

Instituição: Moradora

Localidade: Córrego do Ouro; Agropecuária Boa Sorte

Município/UF: Jucuruçu/BA

Coordenadas (UTM): 24K 370749E 8131491N

Observações: Tem 1.862 cabeças de gado de corte e reprodução.

ASSINATURA

EDICLÉIA LIMA PEREIRA

[2379] Ficha de Evidências

[2379] LT 500 kV Poções III – Medeiros Neto II – João Neiva 2 é composto pelas linhas de transmissão LT 500 kV Poções III – Medeiros Neto II, LT 500 kV Medeiros Neto II – João Neiva 2, pela ampliação da SE Poções III e pela instalação da SE João Neiva 2

Data/Hora: 24 de março de 2021, às 12h02

Nome: Analzi Alves de Souza

Instituição: Moradora


Localidade: Fazenda Agropecuária Boa Sorte, Rio Prado

Município/UF: Jucuruçu/BA

Coordenadas (UTM): 24K 372888E 8136637N

Observações: Cria 1.800 cabeças de gado.

ASSINATURA



[2379] Ficha de Evidências

[2379] LT 500 kV Poções III – Medeiros Neto II – João Neiva 2 é composto pelas linhas de transmissão LT 500 kV Poções III – Medeiros Neto II, LT 500 kV Medeiros Neto II – João Neiva 2, pela ampliação da SE Poções III e pela instalação da SE João Neiva 2

Data/Hora: 25 de março de 2021, às 9h54

Nome: Juvenil Dias Santos

Instituição: Secretaria de Meio Ambiente (SEMA)

Localidade: Rua Nova, Centro

Município/UF: Guaratinga/BA

Coordenadas (UTM): 24K 416474E 8166043N

Observações: Já receberam um comunicado via e-mail sobre o empreendimento. Acredita que a construção da linha de transmissão pode gerar empregos. Veracel desenvolve projeto social.

ASSINATURA



[2379] Ficha de Evidências

[2379] LT 500 kV Poções III – Medeiros Neto II – João Neiva 2 é composto pelas linhas de transmissão LT 500 kV Poções III – Medeiros Neto II, LT 500 kV Medeiros Neto II – João Neiva 2, pela ampliação da SE Poções III e pela instalação da SE João Neiva 2

Data/Hora: 25 de março de 2021, às 14h10

Nome: Jaci Maria Martins

Instituição: Moradora


Localidade: Fazenda Boa Vista.

Município/UF: Jucuruçu/BA

Coordenadas (UTM): 24K 369444E 8151226N

Observações: A região não recebe nenhum investimento. Não há oportunidade de trabalho. A estrada fica muito ruim na época de chuva e a energia não é boa. Há entre 150 e 200 cabeças de gado na fazenda.

ASSINATURA



[2379] Ficha de Evidências

[2379] LT 500 kV Poções III – Medeiros Neto II – João Neiva 2 é composto pelas linhas de transmissão LT 500 kV Poções III – Medeiros Neto II, LT 500 kV Medeiros Neto II – João Neiva 2, pela ampliação da SE Poções III e pela instalação da SE João Neiva 2

Data/Hora: 25 de março de 2021, às 14h54

Nome: Gildeon Ferreira de Souza

Instituição: Morador


Localidade: Fazenda Cranquiça; Córrego do Gado Bravo

Município/UF: Jucuruçu/BA

Coordenadas (UTM): 24K 370347E 8150255N

Observações: Tem 200 cabeças de gado.

ASSINATURA



[2379] Ficha de Evidências

[2379] LT 500 kV Poções III – Medeiros Neto II – João Neiva 2 é composto pelas linhas de transmissão LT 500 kV Poções III – Medeiros Neto II, LT 500 kV Medeiros Neto II – João Neiva 2, pela ampliação da SE Poções III e pela instalação da SE João Neiva 2

Data/Hora: 25 de março de 2021, às 16h10

Nome: Valdionor de Jesus

Instituição: Morador

Localidade: Fazenda Pedra Rosada; Córrego Cabeceira do Traçador

Município/UF: Guaratinga/BA

Coordenadas (UTM): 24K 369533E 8154042N

Observações: Tem 15 cabeças de gado, só produz para subsistência.

ASSINATURA



[2379] Ficha de Evidências

[2379] LT 500 kV Poções III – Medeiros Neto II – João Neiva 2 é composto pelas linhas de transmissão LT 500 kV Poções III – Medeiros Neto II, LT 500 kV Medeiros Neto II – João Neiva 2, pela ampliação da SE Poções III e pela instalação da SE João Neiva 2

Data/Hora: 26 de março de 2021, às 7h42

Nome: Sirlei Beltran de Oliveira

Instituição: Moradora; cuida da fazenda

Localidade: Fazenda América, Comunidade Santa Rosa/Córrego Santa Rosa

Município/UF: Guaratinga/BA

Coordenadas (UTM): 24K 368865E 8158706N

Observações: Sentem-se abandonados pelo Estado. Os moradores têm muita dificuldade com transporte e estrada. Tem 559 cabeças de gado.

ASSINATURA



[2379] Ficha de Evidências

[2379] LT 500 kV Poções III – Medeiros Neto II – João Neiva 2 é composto pelas linhas de transmissão LT 500 kV Poções III – Medeiros Neto II, LT 500 kV Medeiros Neto II – João Neiva 2, pela ampliação da SE Poções III e pela instalação da SE João Neiva 2

Data/Hora: 26 de março de 2021, às 8h26

Nome: Vera Lucia Pereira Santa Rosa Silva

Instituição: Moradora mais antiga da comunidade

Localidade: Comunidade Santa Rosa

Município/UF: Guaratinga/BA

Coordenadas (UTM): 24K 368247E 8161768N

Observações: Moradora: Maria Pereira Santa Rosa.

ASSINATURA



[2379] Ficha de Evidências

[2379] LT 500kV Poções III – Medeiros Neto II – João Neiva 2 é composto pelas linhas de transmissão LT 500 kV Poções III – Medeiros Neto II, LT 500 kV Medeiros Neto II – João Neiva 2, pela ampliação da SE Poções III e pela instalação da SE João Neiva 2

Data/Hora: 26 de março de 2021, às 9h04

Nome: Anderson Pereira de Oliveira

Instituição: Morador


Localidade: Fazenda Buranhém; Córrego Santa Rosa

Município/UF: Guaratinga/BA

Coordenadas (UTM): 24K 368945E 8163247N

Observações: A fazenda foi arrendada e o dono despediu todos os empregados.

ASSINATURA



[2379] Ficha de Evidências

[2379] LT 500 kV Poções III – Medeiros Neto II – João Neiva 2 é composto pelas linhas de transmissão LT 500 kV Poções III – Medeiros Neto II, LT 500 kV Medeiros Neto II – João Neiva 2, pela ampliação da SE Poções III e pela instalação da SE João Neiva 2

Data/Hora: 26 de março de 2021, às 10h03

Nome: Margarete Pereira Mendes

Instituição: Setor de Engenharia

Localidade: Rua da Comig, nº 5, Centro

Município/UF: Santo Antônio do Jacinto/MG

Coordenadas (UTM): 24K 374577E 8171359N

Observações: Acredita que o empreendimento pode ser benéfico para a região, oferecendo empregos e gerando tributos para o município.

ASSINATURA



[2379] Ficha de Evidências

[2379] LT 500 kV Poções III – Medeiros Neto II – João Neiva 2 é composto pelas linhas de transmissão LT 500 kV Poções III – Medeiros Neto II, LT 500 kV Medeiros Neto II – João Neiva 2, pela ampliação da SE Poções III e pela instalação da SE João Neiva 2

Data/Hora: 26 de março de 2021, às 12h20

Nome: Valdecir Coelho

Instituição: Morador

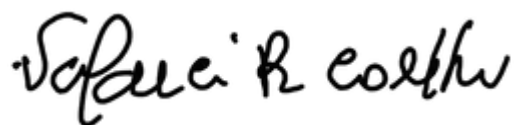
Localidade: Fazenda Boa Esperança

Município/UF: Santo Antônio do Jacinto/MG

Coordenadas (UTM): 24K 366983E 8169980N

Observações: Cria gado leiteiro e para reprodução (mais de 100 cabeças). Muitos assaltos e roubos na região.

ASSINATURA



[2379] Ficha de Evidências

[2379] LT 500 kV Poções III – Medeiros Neto II – João Neiva 2 é composto pelas linhas de transmissão LT 500 kV Poções III – Medeiros Neto II, LT 500 kV Medeiros Neto II – João Neiva 2, pela ampliação da SE Poções III e pela instalação da SE João Neiva 2

Data/Hora: 26 de março de 2021, às 13h38

Nome: Aristides Ferreira dos Santos

Instituição: Morador

Localidade: Fazenda Deus Protege; Córrego dos Afogados

Município/UF: Santo Antônio do Jacinto/MG

Coordenadas (UTM): 24K 366567E 8171344N

Observações: Sentiu-se muito inseguro em fornecer informações sem conhecer as pessoas.

ASSINATURA



[2379] Ficha de Evidências

[2379] LT 500 kV Poções III – Medeiros Neto II – João Neiva 2 é composto pelas linhas de transmissão LT 500 kV Poções III – Medeiros Neto II, LT 500 kV Medeiros Neto II – João Neiva 2, pela ampliação da SE Poções III e pela instalação da SE João Neiva 2

Data/Hora: 26 de março de 2021, às 14h27

Nome: Deusdete Bandeira da Silva

Instituição: Moradora

Localidade: Fazenda Sobradinho; Córrego dos Afogados

Município/UF: Santo Antônio do Jacinto/MG

Coordenadas (UTM): 24K 366399E 8175207N

Observações: Cria 10 cabeças de gado.

ASSINATURA

Deusdete B. Silva

[2379] Ficha de Evidências

[2379] LT 500 kV Poções III – Medeiros Neto II – João Neiva 2 é composto pelas linhas de transmissão LT 500 kV Poções III – Medeiros Neto II, LT 500 kV Medeiros Neto II – João Neiva 2, pela ampliação da SE Poções III e pela instalação da SE João Neiva 2

Data/Hora: 26 de março de 2021, às 17h16

Nome: José Pereira Figueiredo

Instituição: Morador

Localidade: Fazenda Boa Vista; Córrego do Meio

Município/UF: Jacinto/MG

Coordenadas (UTM): 24K 365462E 8183752N

Observações: Há dois anos houve uma seca e todo o gado morreu. Entrevistado não alfabetizado. Ficha assinada por familiar.

ASSINATURA



[2379] Ficha de Evidências

[2379] LT 500 kV Poções III – Medeiros Neto II – João Neiva 2 é composto pelas linhas de transmissão LT 500 kV Poções III – Medeiros Neto II, LT 500 kV Medeiros Neto II – João Neiva 2, pela ampliação da SE Poções III e pela instalação da SE João Neiva 2

Data/Hora: 24 de março de 2021, às 7h20

Nome: Jairo Antônio Onofre Alves

Instituição: Secretaria de Infraestrutura

Localidade: Rua Odilon Marili

Município/UF: Jucuruçu/BA

Coordenadas (UTM): 24K 376704E 8137325N

Observações: Precisa conhecer melhor o projeto. Acredita que pode trazer benefícios para o município e gerar mais empregos.

ASSINATURA



[2379] Ficha de Evidências

[2379] LT 500 kV Poções III – Medeiros Neto II – João Neiva 2 é composto pelas linhas de transmissão LT 500 kV Poções III – Medeiros Neto II, LT 500 kV Medeiros Neto II – João Neiva 2, pela ampliação da SE Poções III e pela instalação da SE João Neiva 2

Data/Hora: 27 de março de 2021, às 8h20

Nome: Denis Ramos Dantas

Instituição: Morador


Localidade: Fazenda Monte Alto; Córrego Areia e Simão

Município/UF: Jacinto/MG

Coordenadas (UTM): 24K 363281E 8187932N

Observações: Córrego só enche durante as chuvas, depois seca. Tem aproximadamente 250 cabeças de gado e produz 40 litros de leite por dia.

ASSINATURA



[2379] Ficha de Evidências

[2379] LT 500 kV Poções III – Medeiros Neto II – João Neiva 2 é composto pelas linhas de transmissão LT 500 kV Poções III – Medeiros Neto II, LT 500 kV Medeiros Neto II – João Neiva 2, pela ampliação da SE Poções III e pela instalação da SE João Neiva 2

Data/Hora: 27 de março de 2021, às 9h11

Nome: Manoel Messias Faria Carvalho

Instituição: Morador

Localidade: Fazenda Ita Mineira, Km 32

Município/UF: Jacinto/MG

Coordenadas (UTM): 24K 364894E 8193196N

Observações: Muita seca na região.

ASSINATURA



[2379] Ficha de Evidências

[2379] LT 500 kV Poções III – Medeiros Neto II – João Neiva 2 é composto pelas linhas de transmissão LT 500 kV Poções III – Medeiros Neto II, LT 500 kV Medeiros Neto II – João Neiva 2, pela ampliação da SE Poções III e pela instalação da SE João Neiva 2

Data/Hora: 27 de março de 2021, às 9h41

Nome: Arlindo Dias Ramos

Instituição: Morador

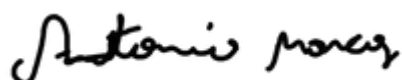
Localidade: Comunidade Leal; Fazenda Alteroza

Município/UF: Jacinto/MG

Coordenadas (UTM): 24K 364263E 8191638N

Observações: Morador não alfabetizado. Ficha assinada por familiar.

ASSINATURA



[2379] Ficha de Evidências

[2379] LT 500 kV Poções III – Medeiros Neto II – João Neiva 2 é composto pelas linhas de transmissão LT 500 kV Poções III – Medeiros Neto II, LT 500 kV Medeiros Neto II – João Neiva 2, pela ampliação da SE Poções III e pela instalação da SE João Neiva 2

Data/Hora: 27 de março de 2021, às 10h16

Nome: Gilberto Mendes Jardim

Instituição: Representante da comunidade

Localidade: Fazenda Boa Sorte; Comunidade Leal/Boa Sorte

Município/UF: Jacinto/MG

Coordenadas (UTM): 24K 363643E 8190073N

Observações: A seca prejudica muito a região. Faltam empregos. Têm 150 cabeças de gado e produzem 250 litros de leite por dia.

ASSINATURA



[2379] Ficha de Evidências

[2379] LT 500 kV Poções III – Medeiros Neto II – João Neiva 2 é composto pelas linhas de transmissão LT 500 kV Poções III – Medeiros Neto II, LT 500 kV Medeiros Neto II – João Neiva 2, pela ampliação da SE Poções III e pela instalação da SE João Neiva 2

Data/Hora: 27 de março de 2021, às 10h59

Nome: Lucelino Alves Souza

Instituição: Morador

Localidade: Fazenda Altamira.

Município/UF: Jacinto/MG

Coordenadas (UTM): 24K 365286E 8198573N

Observações: Apenas ajuda a cuidar das 300 cabeças de gado.

SEM ASSINATURA

[2379] Ficha de Evidências

[2379] LT 500 kV Poções III – Medeiros Neto II – João Neiva 2 é composto pelas linhas de transmissão LT 500 kV Poções III – Medeiros Neto II, LT 500 kV Medeiros Neto II – João Neiva 2, pela ampliação da SE Poções III e pela instalação da SE João Neiva 2

Data/Hora: 27 de março de 2021, às 11h26

Nome: Edilson Mendes Aguiar

Instituição: Morador

Localidade: Fazenda Petrolina, km 25

Município/UF: Jacinto/MG

Coordenadas (UTM): 24K 364662E 8201219N

Observações: Falta muita água na região.

ASSINATURA



[2379] Ficha de Evidências

[2379] LT 500 kV Poções III – Medeiros Neto II – João Neiva 2 é composto pelas linhas de transmissão LT 500 kV Poções III – Medeiros Neto II, LT 500 kV Medeiros Neto II – João Neiva 2, pela ampliação da SE Poções III e pela instalação da SE João Neiva 2

Data/Hora: 27 de março de 2021, às 14h25

Nome: Valdeir de Souza Brito

Instituição: Morador

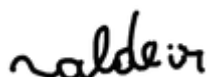
Localidade: Fazenda Lagoa Bonita; Rio Jequitinhonha/BR 367

Município/UF: Jacinto/MG

Coordenadas (UTM): 24K 364343E 8213769N

Observações: Tem seis cabeças de gado que produzem 10 litros de leite por dia. Todo dia ocorrem acidentes na estrada e morrem pessoas. Ocorrem muitos furtos na região.

ASSINATURA



[2379] Ficha de Evidências

[2379] LT 500 kV Poções III – Medeiros Neto II – João Neiva 2 é composto pelas linhas de transmissão LT 500 kV Poções III – Medeiros Neto II, LT 500 kV Medeiros Neto II – João Neiva 2, pela ampliação da SE Poções III e pela instalação da SE João Neiva 2

Data/Hora: 27 de março de 2021, às 15h13

Nome: Augusto Evangelista Santos

Instituição: Secretaria de Infraestrutura

Localidade: Rua Antônio Ferreira Lucio (local da entrevista); a Secretaria está localizada no Centro

Município/UF: Jacinto/MG

Coordenadas (UTM): 24K 361598E 8213930N

Observações: Devido ao final de semana, a Secretaria estava fechada e a entrevista foi realizada no Restaurante Santo Expedito. Acredita que o empreendimento pode ser benéfico, mas precisa conhecer melhor o projeto.

ASSINATURA



[2379] Ficha de Evidências

[2379] LT 500 kV Poções III – Medeiros Neto II – João Neiva 2 é composto pelas linhas de transmissão LT 500 kV Poções III – Medeiros Neto II, LT 500 kV Medeiros Neto II – João Neiva 2, pela ampliação da SE Poções III e pela instalação da SE João Neiva 2

Data/Hora: 28 de março de 2021, às 8h21

Nome: Marilsa Viana

Instituição: Moradores

Localidade: Fazenda Monte Belo

Município/UF: Jacinto/MG

Coordenadas (UTM): 24K 365376E 8214158N

Observações: Ambos os moradores com suspeita de Covid-19. Moram há um ano na fazenda.

ASSINATURA



[2379] Ficha de Evidências

[2379] LT 500 kV Poções III – Medeiros Neto II – João Neiva 2 é composto pelas linhas de transmissão LT 500 kV Poções III – Medeiros Neto II, LT 500 kV Medeiros Neto II – João Neiva 2, pela ampliação da SE Poções III e pela instalação da SE João Neiva 2

Data/Hora: 28 de março de 2021, às 8h55

Nome: Alírio Dias Filho

Instituição: Morador

Localidade: Fazenda Paraíso; Via dos Caldeirões

Município/UF: Jacinto/MG

Coordenadas (UTM): 24K 365291E 8217634N

Observações: A área é muito seca. Cria galinha e gado.

ASSINATURA



[2379] Ficha de Evidências

[2379] LT 500 kV Poções III – Medeiros Neto II – João Neiva 2 é composto pelas linhas de transmissão LT 500 kV Poções III – Medeiros Neto II, LT 500 kV Medeiros Neto II – João Neiva 2, pela ampliação da SE Poções III e pela instalação da SE João Neiva 2

Data/Hora: 28 de março de 2021, às 10h22

Nome: Alan Chaves Gomes Lopes

Instituição: Morador

Localidade: Fazenda Alegria; Córrego da Alegria, Km 14

Município/UF: Jacinto/MG

Coordenadas (UTM): 24L 364555E 8231363N

ASSINATURA



[2379] Ficha de Evidências

[2379] LT 500 kV Poções III – Medeiros Neto II – João Neiva 2 é composto pelas linhas de transmissão LT 500 kV Poções III – Medeiros Neto II, LT 500 kV Medeiros Neto II – João Neiva 2, pela ampliação da SE Poções III e pela instalação da SE João Neiva 2

Data/Hora: 28 de março de 2021, às 11h18

Nome: Sivaldo Pinheiro Souza

Instituição: Funcionário que trabalha por diária

Localidade: Fazenda Village; Córrego Traíra

Município/UF: Jordânia/BA

Coordenadas (UTM): 24L 364524E 8235849N

Observações: Não sabe informar a quantidade de cabeças de gado. É apenas funcionário que trabalha por diária. Morador com dificuldade na escrita. Ficha assinada por familiar.

ASSINATURA

Thais Agui
ar

[2379] Ficha de Evidências

[2379] LT 500 kV Poções III – Medeiros Neto II – João Neiva 2 é composto pelas linhas de transmissão LT 500 kV Poções III – Medeiros Neto II, LT 500 kV Medeiros Neto II – João Neiva 2, pela ampliação da SE Poções III e pela instalação da SE João Neiva 2

Data/Hora: 28 de março de 2021, às 14h08

Nome: Iolete Rodrigues Viana

Instituição: Morador

Localidade: Fazenda Olho d'Água; Córrego Caldeirão

Município/UF: Jacinto/MG

Coordenadas (UTM): 24K 364625E 8222659N

Observações: Criam gado de leite. Falta muita água na região

ASSINATURA



[2379] Ficha de Evidências

[2379] LT 500 kV Poções III – Medeiros Neto II – João Neiva 2 é composto pelas linhas de transmissão LT 500 kV Poções III – Medeiros Neto II, LT 500 kV Medeiros Neto II – João Neiva 2, pela ampliação da SE Poções III e pela instalação da SE João Neiva 2

Data/Hora: 28 de março de 2021, às 15h35

Nome: Fidelino Lopes Freitas Filho

Instituição: Secretaria de Obras

Localidade: Rua Joaquim Leite, Centro

Município/UF: Jordânia/MG

Coordenadas (UTM): 24L 373965E 8241749N

Observações: Prefeitura fechada, entrevista realizada na residência do secretário. Interessado na geração de emprego para a região.

ASSINATURA



[2379] Ficha de Evidências

[2379] LT 500 kV Poções III – Medeiros Neto II – João Neiva 2 é composto pelas linhas de transmissão LT 500 kV Poções III – Medeiros Neto II, LT 500 kV Medeiros Neto II – João Neiva 2, pela ampliação da SE Poções III e pela instalação da SE João Neiva 2

Data/Hora: 29 de março de 2021, às 8h05

Nome: Agnelo de Jesus

Instituição: Secretaria de Meio Ambiente (SEMA)

Localidade: Bairro Centro, ao Lado do Colégio Nataniel

Município/UF: Maiquinique/BA

Coordenadas (UTM): 24L 364657E 8272842N

Observações: Não tinha conhecimento acerca do projeto. Acredita que pode gerar benefícios para o município, em especial aumentar a oferta de empregos e fortalecer a energia local.

ASSINATURA



[2379] Ficha de Evidências

[2379] LT 500 kV Poções III – Medeiros Neto II – João Neiva 2 é composto pelas linhas de transmissão LT 500 kV Poções III – Medeiros Neto II, LT 500 kV Medeiros Neto II – João Neiva 2, pela ampliação da SE Poções III e pela instalação da SE João Neiva 2

Data/Hora: 29 de março de 2021, às 9h36

Nome: Charles Fabian Figueiredo Santos

Instituição: Dono da fazenda

Localidade: Fazenda Cruzeiro

Município/UF: Maiquinique/BA; região da Esperança

Coordenadas (UTM): 24L 361843E 8258698N

ASSINATURA



[2379] Ficha de Evidências

[2379] LT 500 kV Poções III – Medeiros Neto II – João Neiva 2 é composto pelas linhas de transmissão LT 500 kV Poções III – Medeiros Neto II, LT 500 kV Medeiros Neto II – João Neiva 2, pela ampliação da SE Poções III e instalação da SE João Neiva 2

Data/Hora: 29 de março de 2021, às 11h42

Nome: Jussara Carinhanha de Souza

Instituição: Moradora

Localidade: Fazenda Bela Vista; Comunidade Estrela de Jordânia

Município/UF: Jordânia/MG

Coordenadas (UTM): 24L 362366E 8246237N

Observações: Criam gado leiteiro (200 cabeças) e produzem 500 litros por dia. Criam ainda búfalos (80 animais), mulas e burros (10 animais). Boa relação com empresa de laticínios instalada na região.

ASSINATURA



[2379] Ficha de Evidências

[2379] LT 500 kV Poções III – Medeiros Neto II – João Neiva 2 é composto pelas linhas de transmissão LT 500 kV Poções III – Medeiros Neto II, LT 500 kV Medeiros Neto II – João Neiva 2, pela ampliação da SE Poções III e pela instalação da SE João Neiva 2

Data/Hora: 29 de março de 2021, às 12h28

Nome: Silimário Barbosa Dias Gusmão de Oliveira

Instituição: Vereador filiado ao Movimento Democrático Brasileiro (MDB); representante da comunidade

Localidade: Comunidade Estrela

Município/UF: Jordânia/MG

Coordenadas (UTM): 24L 363083E 8246647N

Observações: O forte da região é a pecuária, leiteira e de corte. 10 mil cabeças de gado ao redor da comunidade. 12 a 15 mil litros de leite por dia na comunidade.

ASSINATURA



[2379] Ficha de Evidências

[2379] LT 500 kV Poções III – Medeiros Neto II – João Neiva 2 é composto pelas linhas de transmissão LT 500 kV Poções III – Medeiros Neto II, LT 500 kV Medeiros Neto II – João Neiva 2, pela ampliação da SE Poções III e pela instalação da SE João Neiva 2

Data/Hora: 29 de março de 2021, às 12h52

Nome: Secondilha Lima Oliveira Gomes

Instituição: Associação Comunitária de Estrela

Localidade: Comunidade Estrela

Município/UF: Jordânia/MG

Coordenadas (UTM): 24L 363132E 8246650N

ASSINATURA



[2379] Ficha de Evidências

[2379] LT 500 kV Poções III – Medeiros Neto II – João Neiva 2 é composto pelas linhas de transmissão LT 500 kV Poções III – Medeiros Neto II, LT 500 kV Medeiros Neto II – João Neiva 2, pela ampliação da SE Poções III e pela instalação da SE João Neiva 2

Data/Hora: 29 de março de 2021, às 17h08

Nome: Ana Carolina dos Santos Silva

Instituição: Moradora

Localidade: Fazenda Monte Cristo; Córrego Piabanha

Município/UF: Maiquinique/BA

Coordenadas (UTM): 24L 360596E 8264167N

ASSINATURA

Ana Carolina

[2379] Ficha de Evidências

[2379] LT 500 kV Poções III – Medeiros Neto II – João Neiva 2 é composto pelas linhas de transmissão LT 500 kV Poções III – Medeiros Neto II, LT 500 kV Medeiros Neto II – João Neiva 2, pela ampliação da SE Poções III e pela instalação da SE João Neiva 2

Data/Hora: 29 de março de 2021, às 17h53

Nome: Almir Pereira Neves

Instituição: Morador; vaqueiro

Localidade: Fazenda São Lucas, Baixa Grande

Município/UF: Maiquinique/BA

Coordenadas (UTM): 24L 360207E 8270179N

Observações: Fazenda Baixa Grande é em Vereda. Em Maiquinique fica a Fazenda São Lucas, localizada na região de Baixa Grande.

ASSINATURA



[2379] Ficha de Evidências

[2379] LT 500 kV Poções III – Medeiros Neto II – João Neiva 2 é composto pelas linhas de transmissão LT 500 kV Poções III – Medeiros Neto II, LT 500 kV Medeiros Neto II – João Neiva 2, pela ampliação da SE Poções III e pela instalação da SE João Neiva 2

Data/Hora: 30 de março de 2021, às 8h52

Nome: Leane Ramos Cunha

Instituição: Funcionária da fazenda

Localidade: Fazenda Canto Novo.

Município/UF: Macarani/BA

Coordenadas (UTM): 24L 360322E 8277971N

Observações: Criam gado de corte e leiteiro (em torno de 300 cabeças), sendo o gado leiteiro é apenas para consumo (mais ou menos 8 vacas). Região muito seca. Heitor Wanderley, filho do dono.

ASSINATURA



[2379] Ficha de Evidências

[2379] LT 500 kV Poções III – Medeiros Neto II – João Neiva 2 é composto pelas linhas de transmissão LT 500 kV Poções III – Medeiros Neto II, LT 500 kV Medeiros Neto II – João Neiva 2, pela ampliação da SE Poções III e pela instalação da SE João Neiva 2

Data/Hora: 30 de março de 2021, às 9h32

Nome: Elieuzza Silva Oliveira

Instituição: Moradora

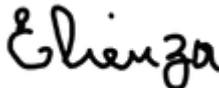
Localidade: Fazenda Arizona, próximo aos córregos Acaraí e Taquari

Município/UF: Macarani/BA

Coordenadas (UTM): 24L 358982E 8283740N

Observações: Falta água na região, que precisa ser abastecida por caminhão. Criam galinha e gado (700 cabeças). Produzem requeijão e leite apenas para consumo.

ASSINATURA



[2379] Ficha de Evidências

[2379] LT 500 kV Poções III – Medeiros Neto II – João Neiva 2 é composto pelas linhas de transmissão LT 500 kV Poções III – Medeiros Neto II, LT 500 kV Medeiros Neto II – João Neiva 2, pela ampliação da SE Poções III e pela instalação da SE João Neiva 2

Data/Hora: 30 de março de 2021, às 10h41

Nome: Rodrigo Ribeiro Pedral Sampaio/Leonardo Ribeiro

Instituição: Secretaria de Agricultura/Administração

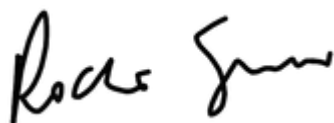
Localidade: Avenida Camilo de J. Lima

Município/UF: Macarani/BA

Coordenadas (UTM): 24L 347327E 8278687N

Observações: O empreendimento pode aumentar a contratação de trabalhadores.

ASSINATURA



[2379] Ficha de Evidências

[2379] LT 500 kV Poções III – Medeiros Neto II – João Neiva 2 é composto pelas linhas de transmissão LT 500 kV Poções III – Medeiros Neto II, LT 500 kV Medeiros Neto II – João Neiva 2, pela ampliação da SE Poções III e pela instalação da SE João Neiva 2

Data/Hora: 30 de março de 2021, 13h15

Nome: Mauro Almeida Silva

Instituição: Vaqueiro

Localidade: Fazenda Renascer, Ponte do Acaraí

Município/UF: Macarani/BA

Coordenadas (UTM): 24L 357002E 8291915N

Observações: Tem 1.000 cabeças de gado de recria.

ASSINATURA



[2379] Ficha de Evidências

[2379] LT 500 kV Poções III – Medeiros Neto II – João Neiva 2 é composto pelas linhas de transmissão LT 500 kV Poções III – Medeiros Neto II, LT 500 kV Medeiros Neto II – João Neiva 2, pela ampliação da SE Poções III e pela instalação da SE João Neiva 2

Data/Hora: 30 de março de 2021, às 14h02

Nome: Moacir de Jesus Silva

Instituição: Morador

Localidade: Fazenda Balada

Município/UF: Macarani/BA

Coordenadas (UTM): 24L 359658E 8288589N

Observações: O roubo de gado é frequente na região, e a seca é um problema para o gado e a plantação.

ASSINATURA



[2379] Ficha de Evidências

[2379] LT 500 kV Poções III – Medeiros Neto II – João Neiva 2 é composto pelas linhas de transmissão LT 500 kV Poções III – Medeiros Neto II, LT 500 kV Medeiros Neto II – João Neiva 2, pela ampliação da SE Poções III e pela instalação da SE João Neiva 2

Data/Hora: 30 de março de 2021, às 15h19

Nome: Germiro Almeida Santos

Instituição: Morador

Localidade: Fazenda Barra do Manjerona , perto do Rio Pardo

Município/UF: Itapetinga/BA

Coordenadas (UTM): 24L 357492E 8297947N

Observações: Criam apenas galinha. O gado morreu devido à seca de 2015.

ASSINATURA



[2379] Ficha de Evidências

[2379] LT 500 kV Poções III – Medeiros Neto II – João Neiva 2 é composto pelas linhas de transmissão LT 500 kV Poções III – Medeiros Neto II, LT 500 kV Medeiros Neto II – João Neiva 2, pela ampliação da SE Poções III e pela instalação da SE João Neiva 2

Data/Hora: 30 de março de 2021, às 16h07

Nome: Jaiana Silva Gomes

Instituição: Moradora


Localidade: Fazenda Volta Grande

Município/UF: Itapetinga/BA

Coordenadas (UTM): 24L 356303E 8301248N

Observações: Tem 635 cabeças de gado.

ASSINATURA



[2379] Ficha de Evidências

[2379] LT 500 kV Poções III – Medeiros Neto II – João Neiva 2 é composto pelas linhas de transmissão LT 500 kV Poções III – Medeiros Neto II, LT 500 kV Medeiros Neto II – João Neiva 2, pela ampliação da SE Poções III e pela instalação da SE João Neiva 2

Data/Hora: 30 de março de 2021, às 17h13

Nome: Paulo de Souza Batista

Instituição: Morador

Localidade: Fazenda Aldebaran; Serrinha

Município/UF: Itapetinga/BA

Coordenadas (UTM): 24L 356873E 8306293N

Observações: Cria gado de corte e para reprodução.

ASSINATURA



[2379] Ficha de Evidências

[2379] LT 500 kV Poções III – Medeiros Neto II – João Neiva 2 é composto pelas linhas de transmissão LT 500 kV Poções III – Medeiros Neto II, LT 500 kV Medeiros Neto II – João Neiva 2, pela ampliação da SE Poções III e pela instalação da SE João Neiva 2

Data/Hora: 31 de março de 2021, às 9h15

Nome: Fabio Viana Santos

Instituição: Secretaria de Meio Ambiente (SEMA)

Localidade: Avenida Itaguna, nº 901

Município/UF: Itapetinga/BA

Coordenadas (UTM): 24L 367291E 8314662N

Observações: Acredita que o empreendimento pode trazer benefícios para o município, como a geração de empregos.

ASSINATURA



[2379] Ficha de Evidências

[2379] LT 500 kV Poções III – Medeiros Neto II – João Neiva 2 é composto pelas linhas de transmissão LT 500 kV Poções III – Medeiros Neto II, LT 500 kV Medeiros Neto II – João Neiva 2, pela ampliação da SE Poções III e pela instalação da SE João Neiva 2

Data/Hora: 31 de março de 2021, às 10h37

Nome: Aroldo Chaves Ribeiro

Instituição: Morador

Localidade: Fazenda Ongoli

Município/UF: Itapetinga/BA

Coordenadas (UTM): 24L 355950E 8314215N

ASSINATURA



[2379] Ficha de Evidências

[2379] LT 500 kV Poções III – Medeiros Neto II – João Neiva 2 é composto pelas linhas de transmissão LT 500 kV Poções III – Medeiros Neto II, LT 500 kV Medeiros Neto II – João Neiva 2, pela ampliação da SE Poções III e pela instalação da SE João Neiva 2

Data/Hora: 31 de março de 2021, às 12h09

Nome: Bruno Lopes

Instituição: Secretaria Municipal de Meio Ambiente, Agricultura, e Pecuária (SEMMAAP)

Localidade: Centro Social Urbano (CSU); Rua Sebastião Soares, bairro Humberto Lopes

Município/UF: Itambé/BA

Coordenadas (UTM): 24L 325555E 8313514N

Observações: O município é muito carente e a maior demanda é emprego.

ASSINATURA



[2379] Ficha de Evidências

[2379] LT 500 kV Poções III – Medeiros Neto II – João Neiva 2 é composto pelas linhas de transmissão LT 500 kV Poções III – Medeiros Neto II, LT 500 kV Medeiros Neto II – João Neiva 2, pela ampliação da SE Poções III e pela instalação da SE João Neiva 2

Data/Hora: 31 de março de 2021, às 12h29

Nome: Bruno Lopes; pai: Humberto Lopes

Instituição: Morador

Localidade: Fazenda Lagoa Formosa, região do Catolezinho, km 1,8 da BA

Município/UF: Itambé/BA

Coordenadas (UTM): 24L 353958E 8325723N

Observações: Pecuária, gado de corte e leite (aproximadamente 400 cabeças).

ASSINATURA



[2379] Ficha de Evidências

[2379] LT 500 kV Poções III – Medeiros Neto II – João Neiva 2 é composto pelas linhas de transmissão LT 500 kV Poções III – Medeiros Neto II, LT 500 kV Medeiros Neto II – João Neiva 2, pela ampliação da SE Poções III e pela instalação da SE João Neiva 2

Data/Hora: 31 de março de 2021, às 16h06

Nome: Joselito Nolácio

Instituição: Morador

Localidade: Fazenda Serra Verde, região do Catolezinho

Município/UF: Itambé/BA

Coordenadas (UTM): 24L 353575E 8328700N

Observações: Gado de corte (800 cabeças).

ASSINATURA



[2379] Ficha de Evidências

[2379] LT 500 kV Poções III – Medeiros Neto II – João Neiva 2 é composto pelas linhas de transmissão LT 500 kV Poções III – Medeiros Neto II, LT 500 kV Medeiros Neto II – João Neiva 2, pela ampliação da SE Poções III e pela instalação da SE João Neiva 2

Data/Hora: 27 de março de 2021, às 10h59

Nome: Juscelino Alves Souza

Instituição: Morador

Localidade: Fazenda Altamira

Município/UF: Jacinto/MG

Coordenadas (UTM): 24K 365286E 8198573N

Observações: Apenas ajuda a cuidar das 300 cabeças de gado.

SEM ASSINATURA

[2379] Ficha de Evidências

[2379] LT 500 kV Poções III – Medeiros Neto II – João Neiva 2 é composto pelas linhas de transmissão LT 500 kV Poções III – Medeiros Neto II, LT 500 kV Medeiros Neto II – João Neiva 2, pela ampliação da SE Poções III e pela instalação da SE João Neiva 2

Data/Hora: 27 de março de 2021, às 13h31

Nome: João Alves de Almeida

Instituição: Morador

Localidade: Fazenda Blumenau, Córrego Areinha

Município/UF: Jacinto/MG

Coordenadas (UTM): 24K 365032E 8205557N

ASSINATURA



[2379] Ficha de Evidências

[2379] LT 500 kV Poções III – Medeiros Neto II – João Neiva 2 é composto pelas linhas de transmissão LT 500 kV Poções III – Medeiros Neto II, LT 500 kV Medeiros Neto II – João Neiva 2, pela ampliação da SE Poções III e pela instalação da SE João Neiva 2

Data/Hora: 31 de março de 2021 às 14:34

Nome: Cida Santos da Silva

Instituição: Moradora

Localidade: Fazenda Limoeiro

Município/UF: Itambé/BA

Coordenadas (UTM): 24L 356845E 8318192N

Observações: A funcionária ficou receosa em passar informações.

ASSINATURA



[2379] Ficha de Evidências

[2379] LT 500 kV Poções III – Medeiros Neto II – João Neiva 2 é composto pelas linhas de transmissão LT 500 kV Poções III – Medeiros Neto II, LT 500 kV Medeiros Neto II – João Neiva 2, pela ampliação da SE Poções III e pela instalação da SE João Neiva 2

Data/Hora: 31 de março de 2021, às 15h18

Nome: André Luís de Andrade Bahiano

Instituição: Consultor da fazenda

Localidade: Fazenda Vencedora, região do Catolezinho

Município/UF: Itambé/BA

Coordenadas (UTM): 24L 355144E 8323782N

Observações: Engenheiro agrônomo, presta consultoria para a fazenda. Já passa uma linha de transmissão na propriedade. Não quis informar quantas cabeças de gado há na fazenda.

ASSINATURA



[2379] Ficha de Evidências

[2379] LT 500 kV Poções III – Medeiros Neto II – João Neiva 2 é composto pelas linhas de transmissão LT 500 kV Poções III – Medeiros Neto II, LT 500 kV Medeiros Neto II – João Neiva 2, pela ampliação da SE Poções III e pela instalação da SE João Neiva 2

Data/Hora: 1º de abril de 2021, às 8h03

Nome: Jesomar Neres Roseira

Instituição: Morador

Localidade: Fazenda Castanheira

Município/UF: Caatiba/BA

Coordenadas (UTM): 24L 352731E 8331224N

Observações: Pecuária leiteira (60 cabeças de gado), produção de 1.000 litros por dia.

ASSINATURA



[2379] Ficha de Evidências

[2379] LT 500 kV Poções III – Medeiros Neto II – João Neiva 2 é composto pelas linhas de transmissão LT 500 kV Poções III – Medeiros Neto II, LT 500 kV Medeiros Neto II – João Neiva 2, pela ampliação da SE Poções III e pela instalação da SE João Neiva 2

Data/Hora: 1º de abril de 2021, às 8h39

Nome: Edson Luís Batista Borges

Instituição: Morador

Localidade: Fazenda Bom Jardim

Município/UF: Caatiba/BA

Coordenadas (UTM): 24L 353045E 8339065N

Observações: Já há uma linha de transmissão instalada na propriedade. O morador está insatisfeito e irritado com as atitudes tomadas pela SAE Towers Brasil.

ASSINATURA



[2379] Ficha de Evidências

[2379] LT 500 kV Poções III – Medeiros Neto II – João Neiva 2 é composto pelas linhas de transmissão LT 500 kV Poções III – Medeiros Neto II, LT 500 kV Medeiros Neto II – João Neiva 2, pela ampliação da SE Poções III e pela instalação da SE João Neiva 2

Data/Hora: 1º de abril de 2021, às 9h34

Nome: José Nolasco de Oliveira Neto

Instituição: Morador

Localidade: Loteamento de Chácaras Catolé I e II, próximo ao rio Catolé

Município/UF: Caatiba/BA

Coordenadas (UTM): 24L 351654E 8343467N

ASSINATURA



[2379] Ficha de Evidências

[2379] LT 500 kV Poções III – Medeiros Neto II – João Neiva 2 é composto pelas linhas de transmissão LT 500 kV Poções III – Medeiros Neto II, LT 500 kV Medeiros Neto II – João Neiva 2, pela ampliação da SE Poções III e pela instalação da SE João Neiva 2

Data/Hora: 1º de abril de 2021, às 11h00

Nome: Samuel Cardek

Instituição: Secretaria de Administração

Localidade: Avenida Francisco Viana, nº 7, Centro

Município/UF: Caatiba/BA

Coordenadas (UTM): 24L 348584E 8343846N

Observações: O empreendimento pode beneficiar a acessibilidade do município e gerar mais empregos. Já tem contato com a SAE Towers Brasil. A relação local é positiva, principalmente devido ao número de empregos gerados para os moradores.

ASSINATURA



[2379] Ficha de Evidências

[2379] LT 500 kV Poções III – Medeiros Neto II – João Neiva 2 é composto pelas linhas de transmissão LT 500 kV Poções III – Medeiros Neto II, LT 500 kV Medeiros Neto II – João Neiva 2, pela ampliação da SE Poções III e pela instalação da SE João Neiva 2

Data/Hora: 1º de abril de 2021, às 12h00

Nome: Maria da Glória Soares Teixeira

Instituição: Moradora

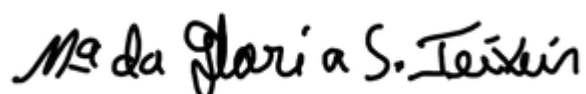
Localidade: Fazenda Volta do Catolé

Município/UF: Caatiba/BA

Coordenadas (UTM): 24L 350352E 8345418N

Observações: Criam 500 cabeças de gado.

ASSINATURA



[2379] Ficha de Evidências

[2379] LT 500 kV Poções III – Medeiros Neto II – João Neiva 2 é composto pelas linhas de transmissão LT 500 kV Poções III – Medeiros Neto II, LT 500 kV Medeiros Neto II – João Neiva 2, pela ampliação da SE Poções III e pela instalação da SE João Neiva 2

Data/Hora: 1º de abril de 2021, às 12h54

Nome: Adenilton Bispo da Cruz (Bilouro)

Instituição: Morador

Localidade: Fazenda Gandu

Município/UF: Caatiba/BA

Coordenadas (UTM): 24L 349338E 8349561N

Observações: Tem 700 cabeças de gado.

ASSINATURA



[2379] Ficha de Evidências

[2379] LT 500 kV Poções III – Medeiros Neto II – João Neiva 2 é composto pelas linhas de transmissão LT 500 kV Poções III – Medeiros Neto II, LT 500 kV Medeiros Neto II – João Neiva 2, pela ampliação da SE Poções III e pela instalação da SE João Neiva 2

Data/Hora: 1º de abril de 2021, às 13h26

Nome: Zidevaldo Araújo Santos

Instituição: Morador

Localidade: Fazenda Dois Riachos

Município/UF: Caatiba/BA

Coordenadas (UTM): 24L 348979E 8352480N

Observações: A maior dificuldade é a estrada.

ASSINATURA



[2379] Ficha de Evidências

[2379] LT 500 kV Poções III – Medeiros Neto II – João Neiva 2 é composto pelas linhas de transmissão LT 500 kV Poções III – Medeiros Neto II, LT 500 kV Medeiros Neto II – João Neiva 2, pela ampliação da SE Poções III e pela instalação da SE João Neiva 2

Data/Hora: 1º de abril de 2021, às 13h52

Nome: Augusto Santana Souza

Instituição: Morador

Localidade: Fazenda Sítio Santa Maria Lagoinha

Município/UF: Caatiba/BA

Coordenadas (UTM): 24L 349481E 8354183N

Observações: Aposentou-se e foi morar na roça, para aproveitar a vida.

ASSINATURA



[2379] Ficha de Evidências

[2379] LT 500 kV Poções III – Medeiros Neto II – João Neiva 2 é composto pelas linhas de transmissão LT 500 kV Poções III – Medeiros Neto II, LT 500 kV Medeiros Neto II – João Neiva 2, pela ampliação da SE Poções III e pela instalação da SE João Neiva 2

Data/Hora: 1º de abril de 2021, às 14h32

Nome: Hidelbrando Lima de Oliveira

Instituição: Morador

Localidade: Fazenda Boa Vista

Município/UF: Planalto/BA

Coordenadas (UTM): 24L 348928E 8357161N

Observações: Tem 20 cabeças de gado.

ASSINATURA



[2379] Ficha de Evidências

[2379] LT 500 kV Poções III – Medeiros Neto II – João Neiva 2 é composto pelas linhas de transmissão LT 500 kV Poções III – Medeiros Neto II, LT 500 kV Medeiros Neto II – João Neiva 2, pela ampliação da SE Poções III e pela instalação da SE João Neiva 2

Data/Hora: 1º de abril de 2021, às 16h17

Nome: Edilúcio Souza Ramos

Instituição: Associação dos Pequenos Produtores da Região de Parafuso

Localidade: Povoado Parafuso; Rua do Comércio, nº 56

Município/UF: Planalto/BA

Coordenadas (UTM): 24L 347684E 8364305N

Observações: Presidente da associação. Tem muitas esperanças de que o empreendimento traga melhorias para o povoado, principalmente asfalto e internet via satélite. A água do povoado é contaminada, utilizam a água da chuva para consumo.

ASSINATURA



[2379] Ficha de Evidências

[2379] LT 500 kV Poções III – Medeiros Neto II – João Neiva 2 é composto pelas linhas de transmissão LT 500 kV Poções III – Medeiros Neto II, LT 500 kV Medeiros Neto II – João Neiva 2, pela ampliação da SE Poções III e pela instalação da SE João Neiva 2

Data/Hora: 26 de março de 2021, às 10h52

Nome: Valmir Balbino Ferreira

Instituição: Sindicato dos Trabalhadores e Trabalhadoras Rurais (STTR) de Santo Antônio do Jacinto

Localidade: Rua Moisés Amâncio, nº 68, Centro

Município/UF: Santo Antônio do Jacinto/MG

Coordenadas (UTM): 24K 374537E 8171449N

Observações: “Como funciona a indenização? Em qual local o projeto vai passar? tel. 3337471132”

ASSINATURA



[2379] Ficha de Evidências

[2379] LT 500 kV Poções III – Medeiros Neto II – João Neiva 2 é composto pelas linhas de transmissão LT 500 kV Poções III – Medeiros Neto II, LT 500 kV Medeiros Neto II – João Neiva 2, pela ampliação da SE Poções III e pela instalação da SE João Neiva 2

Data/Hora: 27 de março de 2021, às 18h44

Nome: Ademar Fernandes Couto

Instituição: Sindicato dos Trabalhadores e Trabalhadoras Rurais (STTR) de Jacinto


Localidade: Av. Pref. Antônio Quaresma, 137 Centro

Município/UF: Jacinto/MG

Coordenadas (UTM): 24K 361820 E 8214541 S

Observações: “Porque essa rede passa aqui no município 33988036446 presidente do CMDRS, Conselho Municipal de Desenvolvimento Rural Sustentável, presidente ACOFAF Associação Comunitária dos Feirantes da Agricultura Familiar”

ASSINATURA



[2379] Ficha de Evidências

[2379] LT 500 kV Poções III – Medeiros Neto II – João Neiva 2 é composto pelas linhas de transmissão LT 500 kV Poções III – Medeiros Neto II, LT 500 kV Medeiros Neto II – João Neiva 2, pela ampliação da SE Poções III e pela instalação da SE João Neiva 2

Data/Hora: 29 de março de 2021, às 8h33

Nome: Karen Cruz Melo Silva

Instituição: Sindicato dos Trabalhadores e Trabalhadoras Rurais (STTR) de Maiquinique

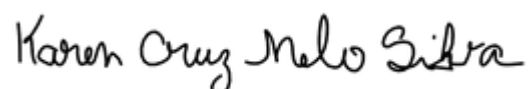
Localidade: Rua Jesulino Ferreira, nº 32

Município/UF: Maiquinique/BA

Coordenadas (UTM): 24L 364129E 8272681N

Observações: “Vocês estão em qual fase do projeto? 7791021912”

ASSINATURA



[2379] Ficha de Evidências

[2379] LT 500 kV Poções III – Medeiros Neto II – João Neiva 2 é composto pelas linhas de transmissão LT 500 kV Poções III – Medeiros Neto II, LT 500 kV Medeiros Neto II – João Neiva 2, pela ampliação da SE Poções III e pela instalação da SE João Neiva 2

Data/Hora: 30 de março de 2021, às 11h03

Nome: Tamires Silva Matos

Instituição: Sindicato dos Trabalhadores e Trabalhadoras Rurais (STTR) de Macarani, Ribeirão do Largo

Localidade: Rua Dr. Fernando Sá Miranda

Município/UF: Macarani/BA

Coordenadas (UTM): 24L 347482E 8278802N

Observações: Miguel Alcântara Fagundes Gomes. Telefone para contato: (73) 98876-4469.

ASSINATURA



[2379] Ficha de Evidências

[2379] LT 500 kV Poções III – Medeiros Neto II – João Neiva 2 é composto pelas linhas de transmissão LT 500 kV Poções III – Medeiros Neto II, LT 500 kV Medeiros Neto II – João Neiva 2, pela ampliação da SE Poções III e pela instalação da SE João Neiva 2

Data/Hora: 31 de março de 2021, às 9h58

Nome: Simplício Batista

Instituição: Sindicato dos Trabalhadores e Trabalhadoras Rurais (STTR) de Itapetinga,

Localidade: Centro

Município/UF: Itapetinga/BA

Coordenadas (UTM): 24L 366275E 8314137N

Observações: Simplício Batista, presidente. Telefone para contato: (73) 98813-6576.

ASSINATURA



[2379] Ficha de Evidências

[2379] LT 500 kV Poções III – Medeiros Neto II – João Neiva 2 é composto pelas linhas de transmissão LT 500 kV Poções III – Medeiros Neto II, LT 500 kV Medeiros Neto II – João Neiva 2, pela ampliação da SE Poções III e pela instalação da SE João Neiva 2

Data/Hora: 1º de abril de 2021, às 10h41

Nome: Charles Nunes Carvalho; Hidelbrando Lima (presidente)

Instituição: Sindicato dos Trabalhadores e Trabalhadoras Rurais (STTR)

Localidade: Avenida Francisco Viana, nº 42

Município/UF: Caatiba/BA

Coordenadas (UTM): 24L 348601E 8343437N

Observações: Telefone (77) 98866-1572. Hidelbrando Lima (presidente): (77) 98876-4863.

ASSINATURA



[2379] Ficha de Evidências

[2379] LT 500 kV Poções III – Medeiros Neto II – João Neiva 2 é composto pelas linhas de transmissão LT 500 kV Poções III – Medeiros Neto II, LT 500 kV Medeiros Neto II – João Neiva 2, pela ampliação da SE Poções III e pela instalação da SE João Neiva 2

Data/Hora: 2 de abril de 2021, às 8h14

Nome: Clovis Alves Andrade (prefeito)

Instituição: Prefeitura

Localidade: Praça Duque de Caxias

Município/UF: Planalto/BA

Coordenadas (UTM): 24L 341116E 8377781N

Observações: Já tinha ouvido falar sobre o empreendimento. Muito receptivos ao projeto e dispostos a ajudar. Como ponto negativo, o prefeito. Edilson Duarte (Dico), pontuou que pode haver um impacto no trânsito das vias do município.

ASSINATURA



[2379] Ficha de Evidências

[2379] LT 500 kV Poções III – Medeiros Neto II – João Neiva 2 é composto pelas linhas de transmissão LT 500 kV Poções III – Medeiros Neto II, LT 500 kV Medeiros Neto II – João Neiva 2, pela ampliação da SE Poções III e pela instalação da SE João Neiva 2

Data/Hora: 2 de abril de 2021, às 10h29

Nome: Arlécio Marcio Oliveira dos Santos

Instituição: Associação de Pequenos Agricultores da Coruja e Alto da Baixa do Facão

Localidade: Povoado Baixa do Facão; BA 642/643

Município/UF: Planalto/BA

Coordenadas (UTM): 24L 350643E 8372149N

Observações: A agricultura familiar é o forte do povoado, principalmente o cultivo de café. Acredita que a presença das empresas auxilia no desenvolvimento da economia municipal e na geração de empregos e pavimentação.

ASSINATURA



[2379] Ficha de Evidências

[2379] LT 500 kV Poções III – Medeiros Neto II – João Neiva 2 é composto pelas linhas de transmissão LT 500 kV Poções III – Medeiros Neto II, LT 500 kV Medeiros Neto II – João Neiva 2, pela ampliação da SE Poções III e pela instalação da SE João Neiva 2

Data/Hora: 2 de abril de 2021, às 14h37

Nome: Anjulino Tavares da Silva

Instituição: Morador

Localidade: Região de Boa Sorte.

Município/UF: Poções/BA

Coordenadas (UTM): 24L 349228E 8387974N

SEM ASSINATURA

[2379] Ficha de Evidências

[2379] LT 500 kV Poções III – Medeiros Neto II – João Neiva 2 é composto pelas linhas de transmissão LT 500 kV Poções III – Medeiros Neto II, LT 500 kV Medeiros Neto II – João Neiva 2, pela ampliação da SE Poções III e pela instalação da SE João Neiva 2

Data/Hora: 2 de abril de 2021, às 15h12

Nome: Railton Jesus Silva

Instituição: Morador

Localidade: Boca da Caatinga; Sítio Picharro

Município/UF: Poções/BA

Coordenadas (UTM): 24L 349480E 8393793N

Observações: Já há uma torre da linha de transmissão no terreno.

ASSINATURA



[2379] Ficha de Evidências

[2379] LT 500 kV Poções III – Medeiros Neto II – João Neiva 2 é composto pelas linhas de transmissão LT 500 kV Poções III – Medeiros Neto II, LT 500 kV Medeiros Neto II – João Neiva 2, pela ampliação da SE Poções III e pela instalação da SE João Neiva 2

Data/Hora: 2 de abril de 2021, às 15h37

Nome: Lucia Batista dos Santos

Instituição: Moradora

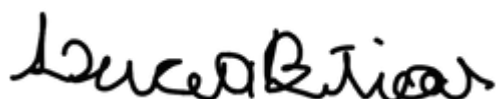
Localidade: Zona Rural; Rua Bom Jesus, Lote II, Daniel

Município/UF: Poções/BA

Coordenadas (UTM): 24L 350899E 8394495N

Observações: Há uma subestação no quintal da casa.

ASSINATURA



[2379] Ficha de Evidências

[2379] LT 500 kV Poções III – Medeiros Neto II – João Neiva 2 é composto pelas linhas de transmissão LT 500 kV Poções III – Medeiros Neto II, LT 500 kV Medeiros Neto II – João Neiva 2, pela ampliação da SE Poções III e pela instalação da SE João Neiva 2

Data/Hora: 2 de abril de 2021, às 16h16

Nome: Irenilda Cunha de Magalhaes (prefeita)

Instituição: Prefeitura


Localidade: Praça da Bandeira, Rua 02, Centro

Município/UF: Poções/BA

Coordenadas (UTM): 24L 353055E 8393526N

Observações: Não tinham conhecimento sobre o projeto. Acredita que o empreendimento pode gerar empregos na região, bem como tributos.

ASSINATURA



[2379] Ficha de Evidências

[2379] LT 500 kV Poções III – Medeiros Neto II – João Neiva 2 é composto pelas linhas de transmissão LT 500 kV Poções III – Medeiros Neto II, LT 500 kV Medeiros Neto II – João Neiva 2, pela ampliação da SE Poções III e pela instalação da SE João Neiva 2

Data/Hora: 2 de abril de 2021, às 9h02

Nome: Andreza Freitas

Instituição: Sindicato dos Trabalhadores e Trabalhadoras Rurais (STTR) de Planalto

Localidade: Rua Tiradentes, nº 64, Centro

Município/UF: Planalto/Bahia

Coordenadas (UTM): 24L 341120E 8377781N

Observações: As informações foram passadas pelo prefeito, ex-presidente do sindicato. Telefones para contato: (77) 99806-4554, (77) 3434-2221; (77) 99992-9643 (Luís Carlos, marido).

SEM ASSINATURA