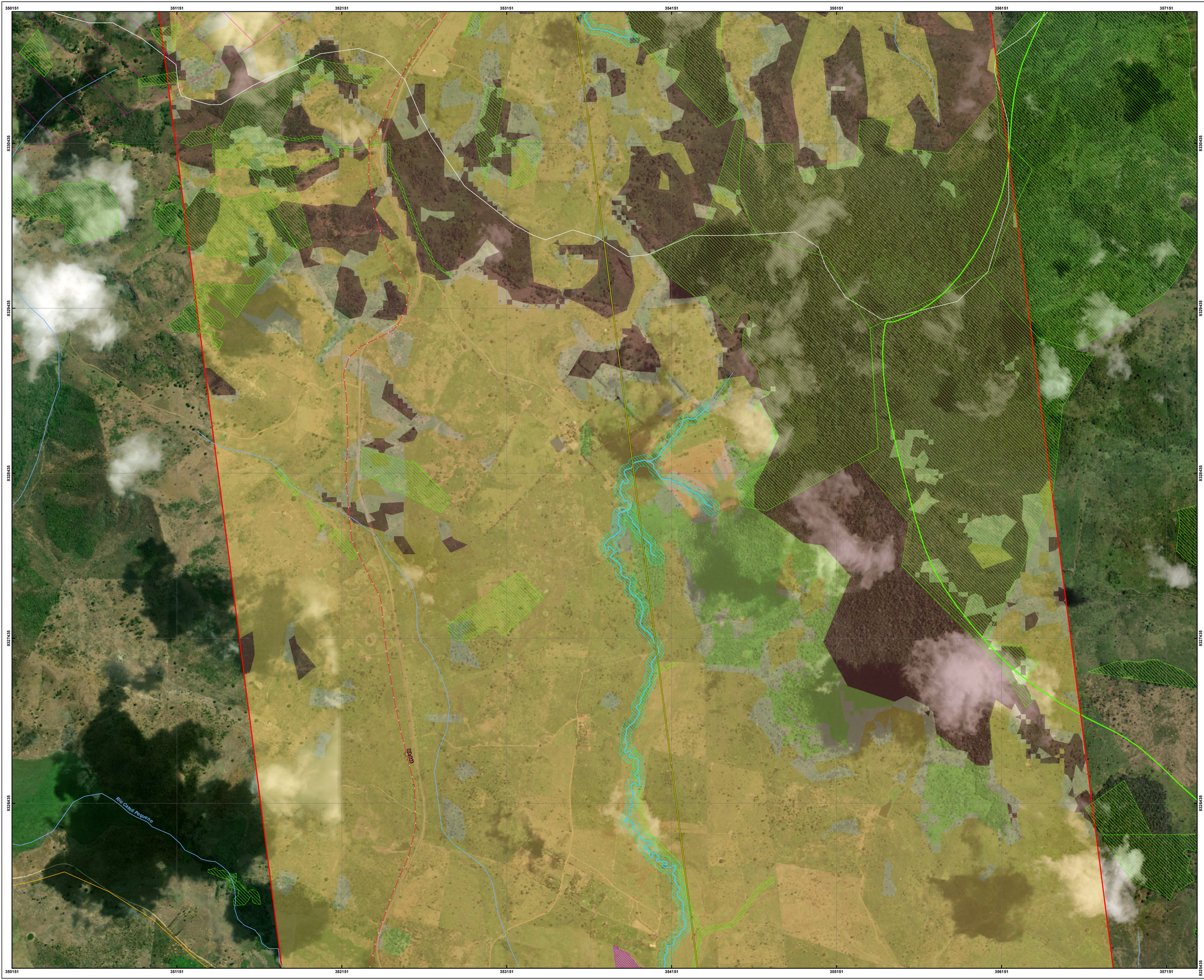

PLANTA-CHAVE

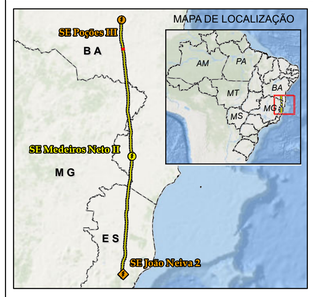

CONVENÇÕES CARTOGRÁFICAS

- Comunidade Quilombola (CQ)
- Núcleos Rurais
- Sedes Municipais
- SE Ampliação, Licenciamento Estadual
- SE Ampliação, Licenciamento Federal
- SE Planejada, Licenciamento Estadual
- LT 500 kV Poções III - Medeiros Neto II - João Neiva 2
- Curso d'água

Vias de Acesso

- Estrada de Terra
- Pavimentado
- Massa d'água
- Áreas Alagáveis
- Área de Preservação Permanente (APP)
- Reserva Legal
- Área de Influência da CQ
- Corredor de 5 km
- Área de Estudo dos Meios Físico e Biótico
- Limite Estadual
- Municípios Interceptados

Uso do Solo

- Afloramento Rochoso
- Cana
- Contato Savana-Estépica/Floresta Estacional (ecótono)
- Floresta Estacional Decidual
- Floresta Estacional Semidecidual
- Floresta Ombrófila Densa
- Floresta Plantada
- Formação Pioneira
- Infraestrutura Urbana
- Lavoura Perene
- Mosaico de Agricultura e Pastagem
- Outras Formações Não Florestais
- Outras Lavouras Temporárias
- Outras Áreas Não Vegetadas
- Pastagem
- Rio, Lago e Oceano
- Savana-Estépica

REFERÊNCIAS CARTOGRÁFICAS

Dossel Ambiental (2021):
Refinamento dos Cursos d'água e Massas d'água, APP de drenagem, Áreas Alagáveis, Área de Estudo dos Meios Físico e Biótico.
EPE (2021):
Subestações.
IBGE (2019):
Limite Estadual, Municípios Interceptados, Sedes Municipais, Núcleos Rurais e Vias de Acesso.
INEMA (2019) / IBGE (2019) / IEMA (2012) / IGAM (2010):
Cursos d'água e Massas d'água.
INCRA (2020):
Comunidade Quilombola.
MapBiomas (2019) e Bdia-IBGE (1998):
Uso do Solo.
Neoenergia (2021):
Linha de Transmissão.
SICAR (2021):
Reserva Legal e APP.

NOTAS

Projeção Universal Transversa de Mercator
DATUM SIRGAS 2000 Zona 24S
Impressão em A1

N

0 100 200 400 m

Escala: 1:10.000

Dossel

NEOENERGIA

Cliente: EKTT 7 Serviços de Transmissão de Energia Elétrica SPE S.A.

Autor: Randrei Silva Neves — Data: 07/05/2021

Mapa 10 - Mapa de Uso e Ocupação do Solo e Cobertura Vegetal

LT 500 kV Poções III - Medeiros Neto II - João Neiva 2

Aprovação: Caio Neiva Rodrigues Oliveira — Data: 25/08/2021 — Folha: 13/108

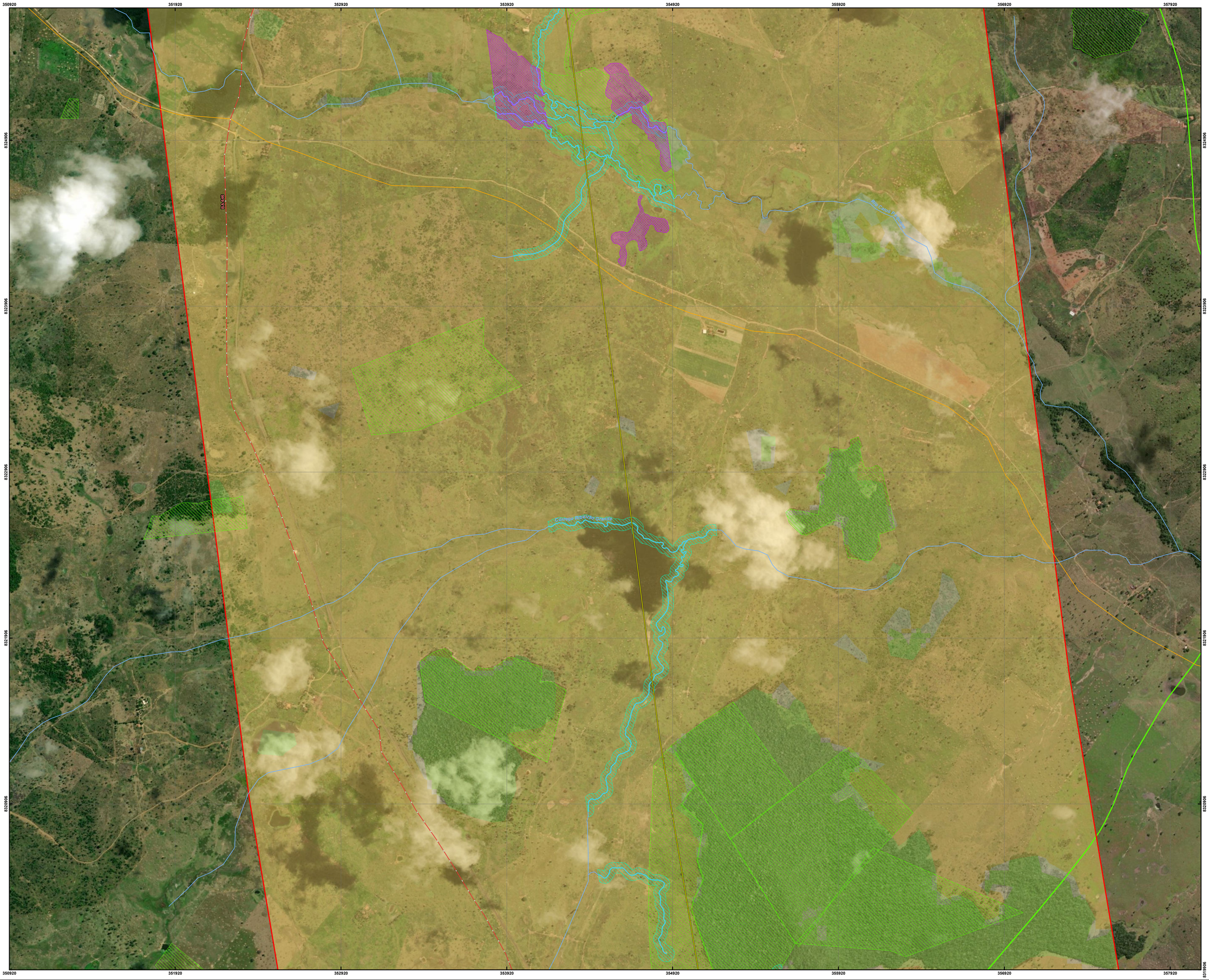

PLANTA-CHAVE

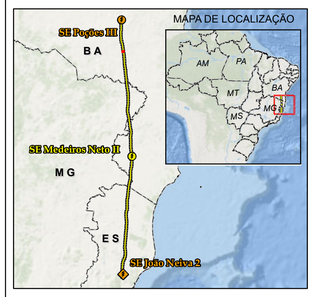

CONVENÇÕES CARTOGRÁFICAS

- Comunidade Quilombola (CQ)
- Núcleos Rurais
- Sedes Municipais
- SE Ampliação, Licenciamento Estadual
- SE Ampliação, Licenciamento Federal
- SE Planejada, Licenciamento Estadual
- LT 500 kV Poções III - Medeiros Neto II - João Neiva 2
- Curso d'água

Vias de Acesso

- Estrada de Terra
- Pavimentado
- Massa d'água
- Áreas Alagáveis
- Área de Preservação Permanente (APP)
- Reserva Legal
- Área de Influência da CQ
- Corredor de 5 km
- Área de Estudo dos Meios Físico e Biótico
- Limite Estadual
- Municípios Interceptados

Uso do Solo

- Afloramento Rochoso
- Cana
- Contato Savana-Estépica/Floresta Estacional (ecótono)
- Floresta Estacional Decidual
- Floresta Estacional Semidecidual
- Floresta Ombrófila Densa
- Floresta Plantada
- Formação Pioneira
- Infraestrutura Urbana
- Lavoura Perene
- Mosaico de Agricultura e Pastagem
- Outras Formações Não Florestais
- Outras Lavouras Temporárias
- Outras Áreas Não Vegetadas
- Pastagem
- Rio, Lago e Oceano
- Savana-Estépica

REFERÊNCIAS CARTOGRÁFICAS

Dossel Ambiental (2021):
Refinamento dos Cursos d'água e Massas d'água, APP de drenagem, Áreas Alagáveis, Área de Estudo dos Meios Físico e Biótico.
EPE (2021):
Subestações.
IBGE (2019):
Limite Estadual, Municípios Interceptados, Sedes Municipais, Núcleos Rurais e Vias de Acesso.
INEMA (2019) / IBGE (2019) / IEMA (2012) / IGAM (2010):
Cursos d'água e Massas d'água.
INCRA (2020):
Comunidade Quilombola.
MapBiomas (2019) e Bdia-IBGE (1998):
Uso do Solo.
Neoenergia (2021):
Linha de Transmissão.
SICAR (2021):
Reserva Legal e APP.

NOTAS

Projeção Universal Transversa de Mercator
DATUM SIRGAS 2000 Zona 24S
Impressão em A1

N

0 100 200 400 m

Escala: 1:10.000

Dossel

NEOENERGIA

Cliente: EKTT 7 Serviços de Transmissão de Energia Elétrica SPE S.A.

Autor: Randrei Silva Neves — Data: 07/05/2021

Mapa 10 - Mapa de Uso e Ocupação do Solo e Cobertura Vegetal

LT 500 kV Poções III - Medeiros Neto II - João Neiva 2

Aprovação: Caio Neiva Rodrigues Oliveira — Data: 25/08/2021 — Folha: 14/108

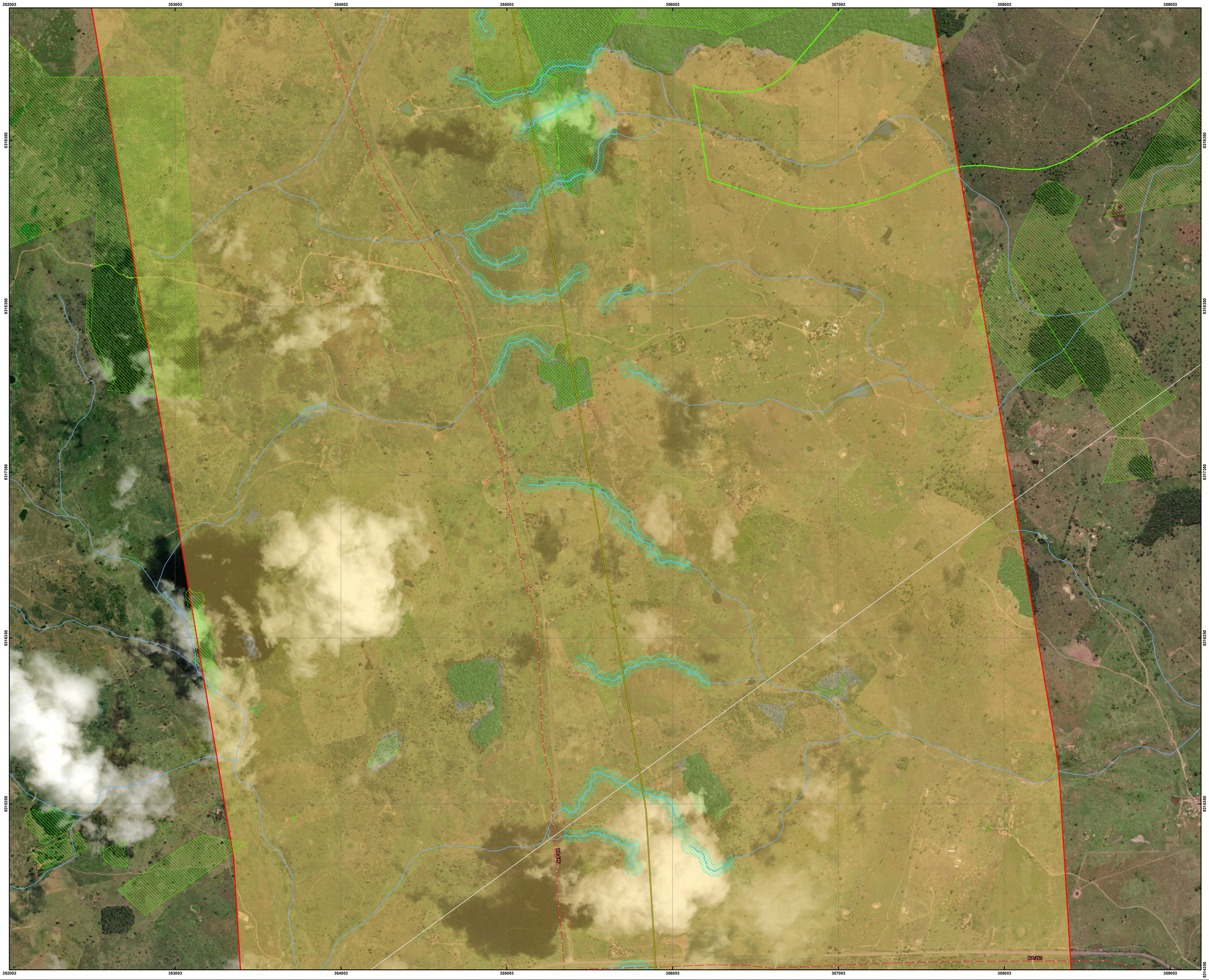

PLANTA-CHAVE

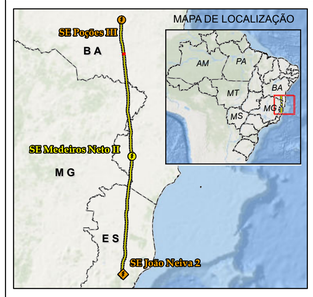

CONVENÇÕES CARTOGRÁFICAS

- Comunidade Quilombola (CQ)
- Núcleos Rurais
- Sedes Municipais
- SE Ampliação, Licenciamento Estadual
- SE Ampliação, Licenciamento Federal
- SE Planejada, Licenciamento Estadual
- LT 500 kV Poções III - Medeiros Neto II - João Neiva 2
- Curso d'água

Vias de Acesso

- Estrada de Terra
- Pavimentado
- Massa d'água
- Áreas Alagáveis
- Área de Preservação Permanente (APP)
- Reserva Legal
- Área de Influência da CQ
- Corredor de 5 km
- Área de Estudo dos Meios Físico e Biótico
- Limite Estadual
- Municípios Interceptados

Uso do Solo

- Afloramento Rochoso
- Cana
- Contato Savana-Estépica/Floresta Estacional (ecótono)
- Floresta Estacional Decidual
- Floresta Estacional Semidecidual
- Floresta Ombrófila Densa
- Floresta Plantada
- Formação Pioneira
- Infraestrutura Urbana
- Lavoura Perene
- Mosaico de Agricultura e Pastagem
- Outras Formações Não Florestais
- Outras Lavouras Temporárias
- Outras Áreas Não Vegetadas
- Pastagem
- Rio, Lago e Oceano
- Savana-Estépica

REFERÊNCIAS CARTOGRÁFICAS

Dossel Ambiental (2021):
Refinamento dos Cursos d'água e Massas d'água, APP de drenagem, Áreas Alagáveis, Área de Estudo dos Meios Físico e Biótico.
EPE (2021):
Subestações.
IBGE (2019):
Limite Estadual, Municípios Interceptados, Sedes Municipais, Núcleos Rurais e Vias de Acesso.
INEMA (2019) / IBGE (2019) / IEMA (2012) / IGAM (2010):
Cursos d'água e Massas d'água.
INCRA (2020):
Comunidade Quilombola.
MapBiomas (2019) e Bdia-IBGE (1998):
Uso do Solo.
Neoenergia (2021):
Linha de Transmissão.
SICAR (2021):
Reserva Legal e APP.

NOTAS

Projeção Universal Transversa de Mercator
DATUM SIRGAS 2000 Zona 24S
Impressão em A1

N

0 100 200 400 m

Escala: 1:10.000

Dossel

NEOENERGIA

Cliente	EKTT 7 Serviços de Transmissão de Energia Elétrica SPE S.A.
Autor: Randrei Silva Neves	Data 07/05/2021

Mapa 10 - Mapa de Uso e Ocupação do Solo e Cobertura Vegetal

LT 500 kV Poções III - Medeiros Neto II - João Neiva 2

Aprovação	Caio Neiva Rodrigues Oliveira	Data 25/08/2021	Folha: 15/108

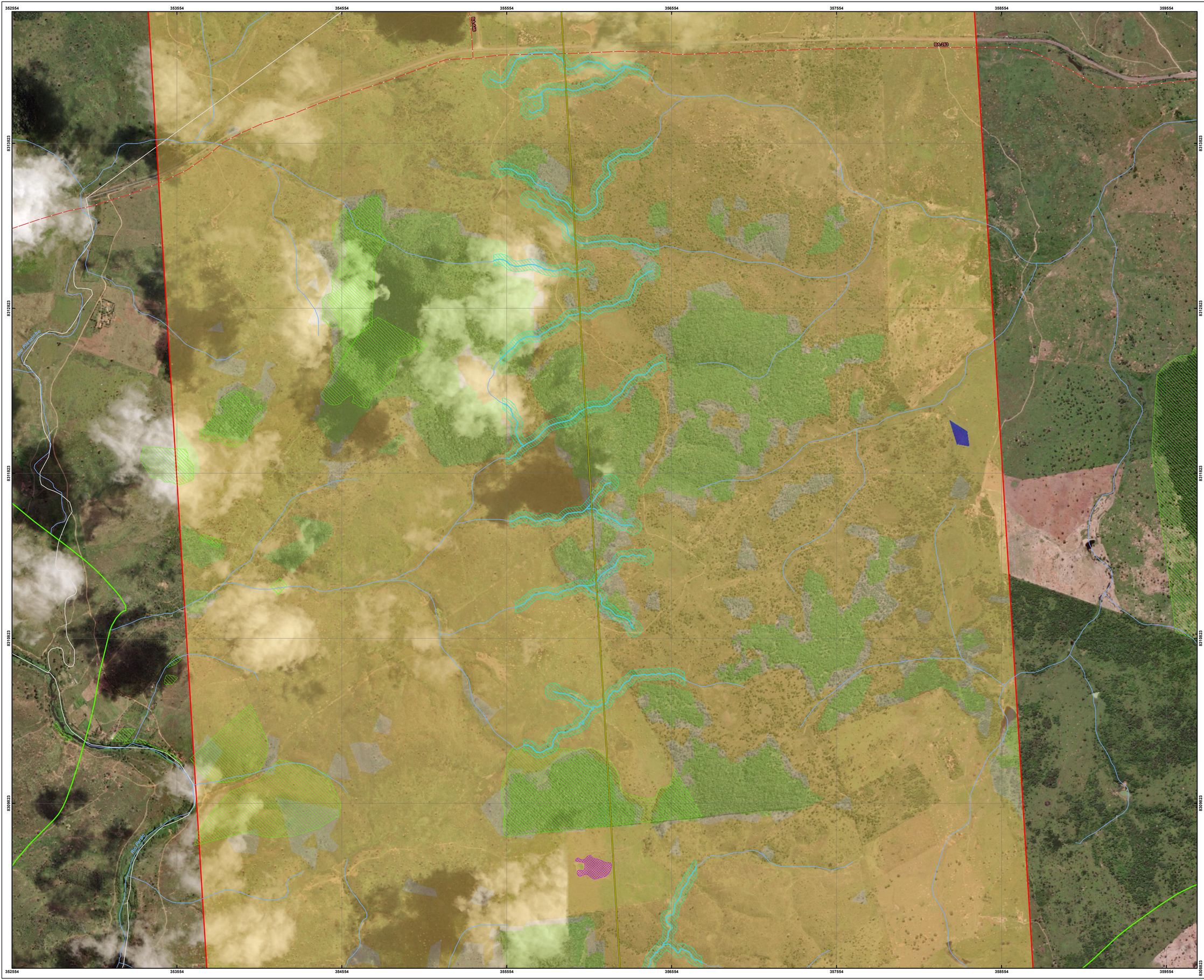

PLANTA-CHAVE

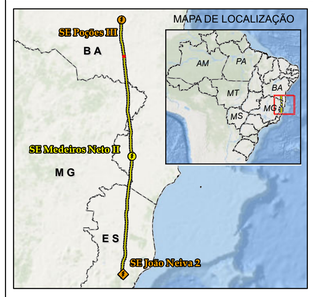

CONVENÇÕES CARTOGRÁFICAS

- Comunidade Quilombola (CQ)
- Núcleos Rurais
- Sedes Municipais
- SE Ampliação, Licenciamento Estadual
- SE Ampliação, Licenciamento Federal
- SE Planejada, Licenciamento Estadual
- LT 500 kV Poções III - Medeiros Neto II - João Neiva 2
- Curso d'água

Vias de Acesso

- Estrada de Terra
- Pavimentado
- Massa d'água
- Áreas Alagáveis
- Área de Preservação Permanente (APP)
- Reserva Legal
- Área de Influência da CQ
- Corredor de 5 km
- Área de Estudo dos Meios Físico e Biótico
- Limite Estadual
- Municípios Interceptados

Uso do Solo

- Afloramento Rochoso
- Cana
- Contato Savana-Estépica/Floresta Estacional (ecótono)
- Floresta Estacional Decidual
- Floresta Estacional Semidecidual
- Floresta Ombrófila Densa
- Floresta Plantada
- Formação Pioneira
- Infraestrutura Urbana
- Lavoura Perene
- Mosaico de Agricultura e Pastagem
- Outras Formações Não Florestais
- Outras Lavouras Temporárias
- Outras Áreas Não Vegetadas
- Pastagem
- Rio, Lago e Oceano
- Savana-Estépica

REFERÊNCIAS CARTOGRÁFICAS

Dossel Ambiental (2021):
Refinamento dos Cursos d'água e Massas d'água, APP de drenagem, Áreas Alagáveis, Área de Estudo dos Meios Físico e Biótico.
EPE (2021):
Subestações.
IBGE (2019):
Limite Estadual, Municípios Interceptados, Sedes Municipais, Núcleos Rurais e Vias de Acesso.
INEMA (2019) / IBGE (2019) / IEMA (2012) / IGAM (2010):
Cursos d'água e Massas d'água.
INCRA (2020):
Comunidade Quilombola.
MapBiomas (2019) e Bdia-IBGE (1998):
Uso do Solo.
Neoenergia (2021):
Linha de Transmissão.
SICAR (2021):
Reserva Legal e APP.

NOTAS

Projeção Universal Transversa de Mercator
DATUM SIRGAS 2000 Zona 24S
Impressão em A1

N

0 100 200 400 m

Escala: 1:10.000

Dossel

NEOENERGIA

Cliente: EKTT 7 Serviços de Transmissão de Energia Elétrica SPE S.A.

Autor: Randrei Silva Neves | Data: 07/05/2021

Mapa 10 - Mapa de Uso e Ocupação do Solo e Cobertura Vegetal

LT 500 kV Poções III - Medeiros Neto II - João Neiva 2

Aprovação: Caio Neiva Rodrigues Oliveira | Data: 25/08/2021 | Folha: 16/108

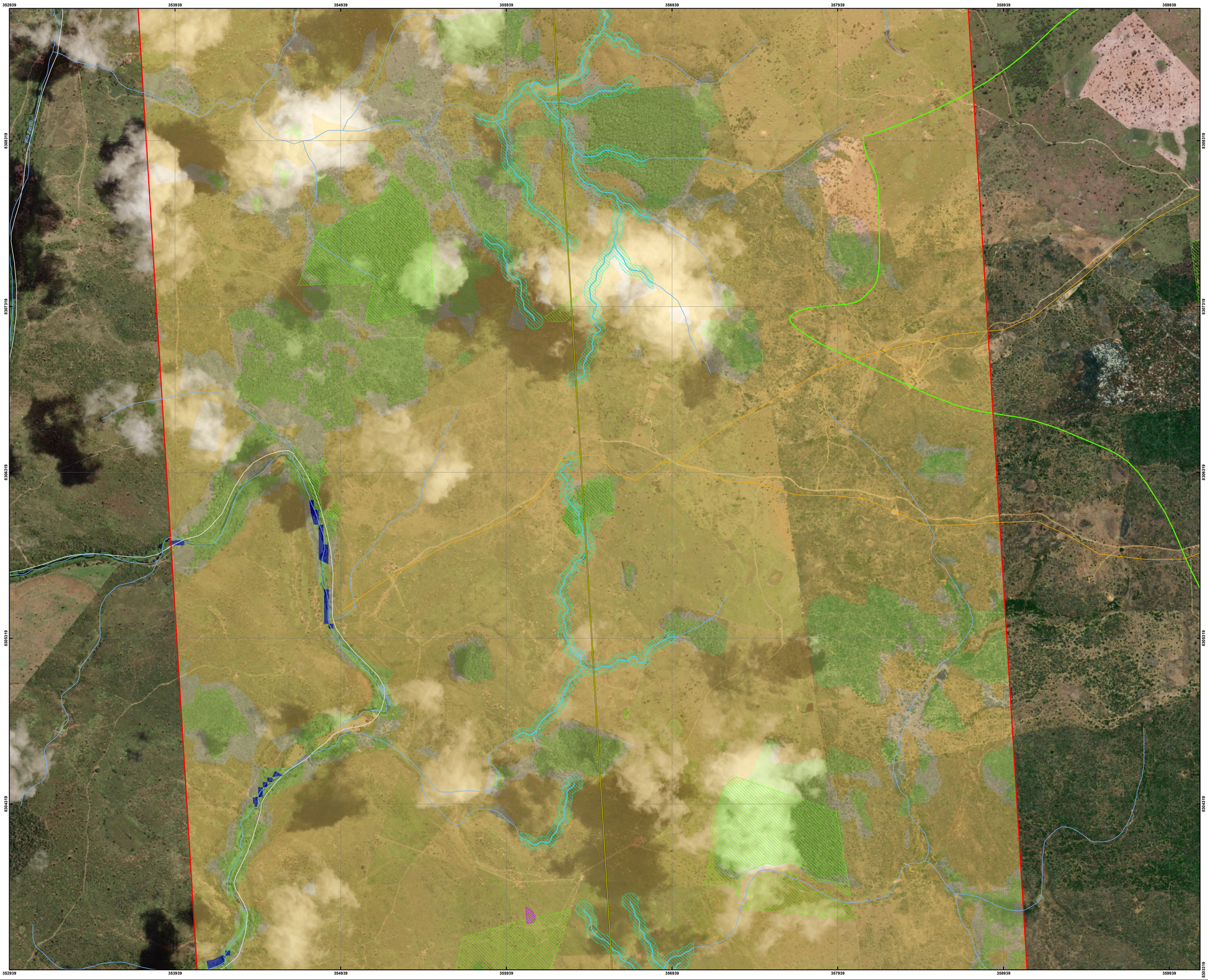

PLANTA-CHAVE

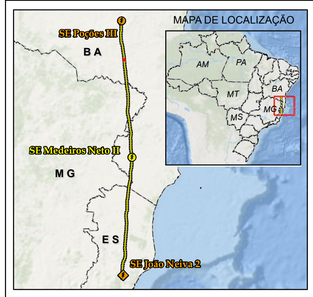

CONVENÇÕES CARTOGRÁFICAS

- Comunidade Quilombola (CQ)
- Núcleos Rurais
- Sedes Municipais
- SE Ampliação, Licenciamento Estadual
- SE Ampliação, Licenciamento Federal
- SE Planejada, Licenciamento Estadual
- LT 500 kV Poções III - Medeiros Neto II - João Neiva 2
- Curso d'água

Vias de Acesso

- Estrada de Terra
- Pavimentado
- Massa d'água
- Áreas Alagáveis
- Área de Preservação Permanente (APP)
- Reserva Legal
- Área de Influência da CQ
- Corredor de 5 km
- Área de Estudo dos Meios Físico e Biótico
- Limite Estadual
- Municípios Interceptados

Uso do Solo

- Afloramento Rochoso
- Cana
- Contato Savana-Estépica/Floresta Estacional (ecótono)
- Floresta Estacional Decidual
- Floresta Estacional Semidecidual
- Floresta Ombrófila Densa
- Floresta Plantada
- Formação Pioneira
- Infraestrutura Urbana
- Lavoura Perene
- Mosaico de Agricultura e Pastagem
- Outras Formações Não Florestais
- Outras Lavouras Temporárias
- Outras Áreas Não Vegetadas
- Pastagem
- Rio, Lago e Oceano
- Savana-Estépica

REFERÊNCIAS CARTOGRÁFICAS

Dossel Ambiental (2021):
Refinamento dos Cursos d'água e Massas d'água, APP de drenagem, Áreas Alagáveis, Área de Estudo dos Meios Físico e Biótico.
EPE (2021):
Subestações.
IBGE (2019):
Limite Estadual, Municípios Interceptados, Sedes Municipais, Núcleos Rurais e Vias de Acesso.
INEMA (2019) / IBGE (2019) / IEMA (2012) / IGAM (2010):
Cursos d'água e Massas d'água.
INCRA (2020):
Comunidade Quilombola.
MapBiomas (2019) e Bdia-IBGE (1998):
Uso do Solo.
Neoenergia (2021):
Linha de Transmissão.
SICAR (2021):
Reserva Legal e APP.

NOTAS

Projeção Universal Transversa de Mercator
DATUM SIRGAS 2000 Zona 24S
Impressão em A1

N

0 100 200 400 m

Escala: 1:10.000

Dossel NEOENERGIA

Cliente	EKTT 7 Serviços de Transmissão de Energia Elétrica SPE S.A.		
Autor:	Randrei Silva Neves	Data	07/05/2021

Mapa 10 - Mapa de Uso e Ocupação do Solo e Cobertura Vegetal

LT 500 kV Poções III - Medeiros Neto II - João Neiva 2

Aprovação	Caio Neiva Rodrigues Oliveira	Data	25/08/2021	Folha:	17/108

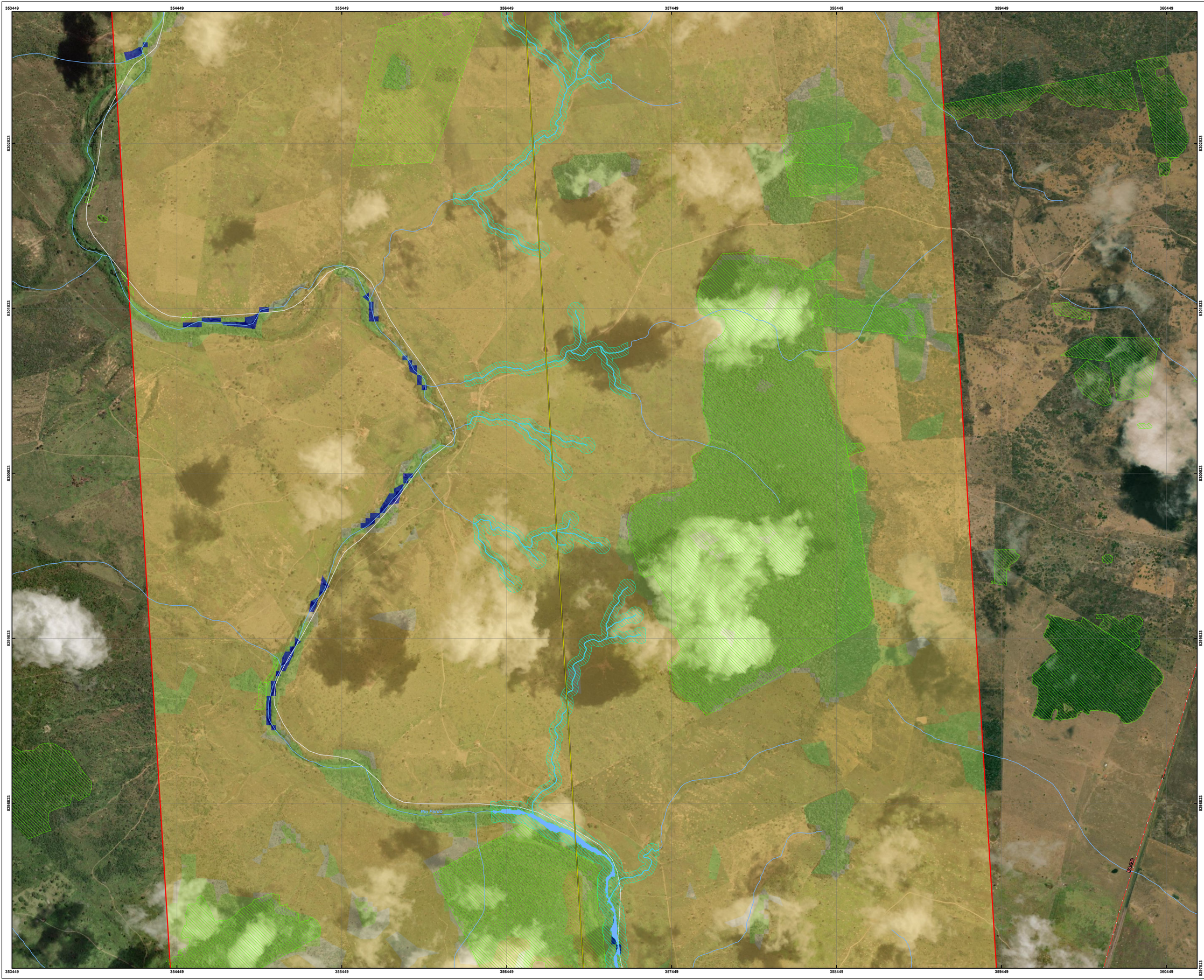

PLANTA-CHAVE

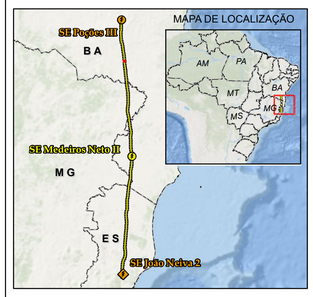

CONVENÇÕES CARTOGRÁFICAS

- Comunidade Quilombola (CQ)
- Núcleos Rurais
- Sedes Municipais
- SE Ampliação, Licenciamento Estadual
- SE Ampliação, Licenciamento Federal
- SE Planejada, Licenciamento Estadual
- LT 500 kV Poções III - Medeiros Neto II - João Neiva 2
- Curso d'água

Vias de Acesso

- Estrada de Terra
- Pavimentado
- Massa d'água
- Áreas Alagáveis
- Área de Preservação Permanente (APP)
- Reserva Legal
- Área de Influência da CQ
- Corredor de 5 km
- Área de Estudo dos Meios Físico e Biótico
- Limite Estadual
- Municípios Interceptados

Uso do Solo

- Afloramento Rochoso
- Cana
- Contato Savana-Estépica/Floresta Estacional (ecótono)
- Floresta Estacional Decidual
- Floresta Estacional Semidecidual
- Floresta Ombrófila Densa
- Floresta Plantada
- Formação Pioneira
- Infraestrutura Urbana
- Lavoura Perene
- Mosaico de Agricultura e Pastagem
- Outras Formações Não Florestais
- Outras Lavouras Temporárias
- Outras Áreas Não Vegetadas
- Pastagem
- Rio, Lago e Oceano
- Savana-Estépica

REFERÊNCIAS CARTOGRÁFICAS

Dossel Ambiental (2021):
Refinamento dos Cursos d'água e Massas d'água, APP de drenagem, Áreas Alagáveis, Área de Estudo dos Meios Físico e Biótico.
EPE (2021):
Subestações.
IBGE (2019):
Limite Estadual, Municípios Interceptados, Sedes Municipais, Núcleos Rurais e Vias de Acesso.
INEMA (2019) / IBGE (2019) / IEMA (2012) / IGAM (2010):
Cursos d'água e Massas d'água.
INCRA (2020):
Comunidade Quilombola.
MapBiomas (2019) e Bdia-IBGE (1998):
Uso do Solo.
Neoenergia (2021):
Linha de Transmissão.
SICAR (2021):
Reserva Legal e APP.

NOTAS

Projeção Universal Transversa de Mercator
DATUM SIRGAS 2000 Zona 24S
Impressão em A1

N

0 100 200 400 m

Escala: 1:10.000

Dossel

NEOENERGIA

Cliente: EKTT 7 Serviços de Transmissão de Energia Elétrica SPE S.A.

Autor: Randrei Silva Neves — Data: 07/05/2021

Mapa 10 - Mapa de Uso e Ocupação do Solo e Cobertura Vegetal

LT 500 kV Poções III - Medeiros Neto II - João Neiva 2

Aprovação: Caio Neiva Rodrigues Oliveira — Data: 25/08/2021 — Folha: 18/108