PLANTA-CHAVE

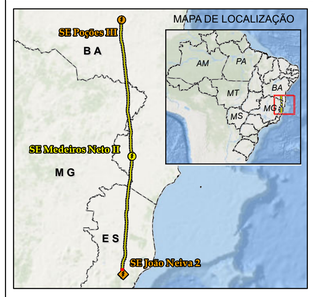

CONVENÇÕES CARTOGRÁFICAS

- Comunidades Visitadas em Campo
- Sedes Municipais
- SE Ampliação, Licenciamento Estadual
- SE Ampliação, Licenciamento Federal
- SE Planejada, Licenciamento Estadual
- LT 500 kV Poções III - Medeiros Neto II - João Neiva 2

Vias de Acesso

- Estrada de Terra
- Pavimentado
- Curso d'água
- Benfeitorias Próximas ao Empreendimento
- Faixa de Servidão
- Corredor de 5 km
- Limite Estadual
- Municípios Interceptados

Uso do Solo

- Afloramento Rochoso
- Cana
- Contato Savana-Estépica/Floresta Estacional (ecótono)
- Floresta Estacional Decidual
- Floresta Estacional Semidecidual
- Floresta Ombrófila Densa
- Floresta Plantada
- Formação Pioneira
- Infraestrutura Urbana
- Lavoura Perene
- Mosaico de Agricultura e Pastagem
- Outras Formações Não Florestais
- Outras Lavouras Temporárias
- Outras Áreas Não Vegetadas
- Pastagem
- Rio, Lago e Oceano
- Savana-Estépica

REFERÊNCIAS CARTOGRÁFICAS

Dossel Ambiental (2021):
Comunidades Visitadas em Campo e Benfeitorias Próximas ao Empreendimento.
EPE (2021):
Subestações.
IBGE (2019):
Limite Estadual, Municípios Interceptados, Sedes Municipais e Vias de Acesso.
Neoenergia (2021):
Linha de Transmissão.

NOTAS

Projeção Universal Transversa de Mercator
DATUM SIRGAS 2000 Zona 24S
Impressão em A1

N

0 100 200 400 m

Escala: 1:10.000

Dossel

NEOENERGIA

Cliente	EKTT 7 Serviços de Transmissão de Energia Elétrica SPE S.A.
Autor: Randrei Silva Neves	Data 20/05/2021

Mapa 22 - Mapa de Comunidades Visitadas e Benfeitorias Próximas ao Empreendimento

LT 500 kV Poções III - Medeiros Neto II - João Neiva 2

Aprovação	Caio Neiva Rodrigues Oliveira	Data 25/08/2021	Folha: 106/108



PLANTA-CHAVE

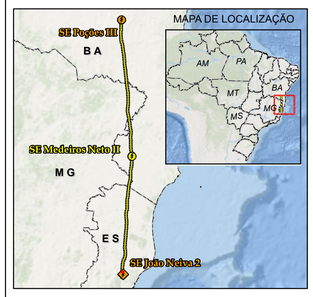

CONVENÇÕES CARTOGRÁFICAS

- Comunidades Visitadas em Campo
- Sedes Municipais
- SE Ampliação, Licenciamento Estadual
- SE Ampliação, Licenciamento Federal
- SE Planejada, Licenciamento Estadual
- LT 500 kV Poções III - Medeiros Neto II - João Neiva 2

Vias de Acesso

- Estrada de Terra
- Pavimentado
- Curso d'água
- Benfeitorias Próximas ao Empreendimento
- Faixa de Servidão
- Corredor de 5 km
- Limite Estadual
- Municípios Interceptados

Uso do Solo

- Afloramento Rochoso
- Cana
- Contato Savana-Estépica/Floresta Estacional (ecótono)
- Floresta Estacional Decidual
- Floresta Estacional Semidecidual
- Floresta Ombrófila Densa
- Floresta Plantada
- Formação Pioneira
- Infraestrutura Urbana
- Lavoura Perene
- Mosaico de Agricultura e Pastagem
- Outras Formações Não Florestais
- Outras Lavouras Temporárias
- Outras Áreas Não Vegetadas
- Pastagem
- Rio, Lago e Oceano
- Savana-Estépica

REFERÊNCIAS CARTOGRÁFICAS

Dossel Ambiental (2021):
Comunidades Visitadas em Campo e Benfeitorias Próximas ao Empreendimento.
EPE (2021):
Subestações.
IBGE (2019):
Limite Estadual, Municípios Interceptados, Sedes Municipais e Vias de Acesso.
Neoenergia (2021):
Linha de Transmissão.

NOTAS

Projeção Universal Transversa de Mercator
DATUM SIRGAS 2000 Zona 24S
Impressão em A1

N

0 100 200 400 m

Escala: 1:10.000

Dossel

NEOENERGIA

Cliente	EKTT 7 Serviços de Transmissão de Energia Elétrica SPE S.A.
Autor: Randrei Silva Neves	Data 20/05/2021
Mapa 22 - Mapa de Comunidades Visitadas e Benfeitorias Próximas ao Empreendimento	
LT 500 kV Poções III - Medeiros Neto II - João Neiva 2	
Aprovação: Caio Neiva Rodrigues Oliveira	Data 25/08/2021
Folha: 107/108	

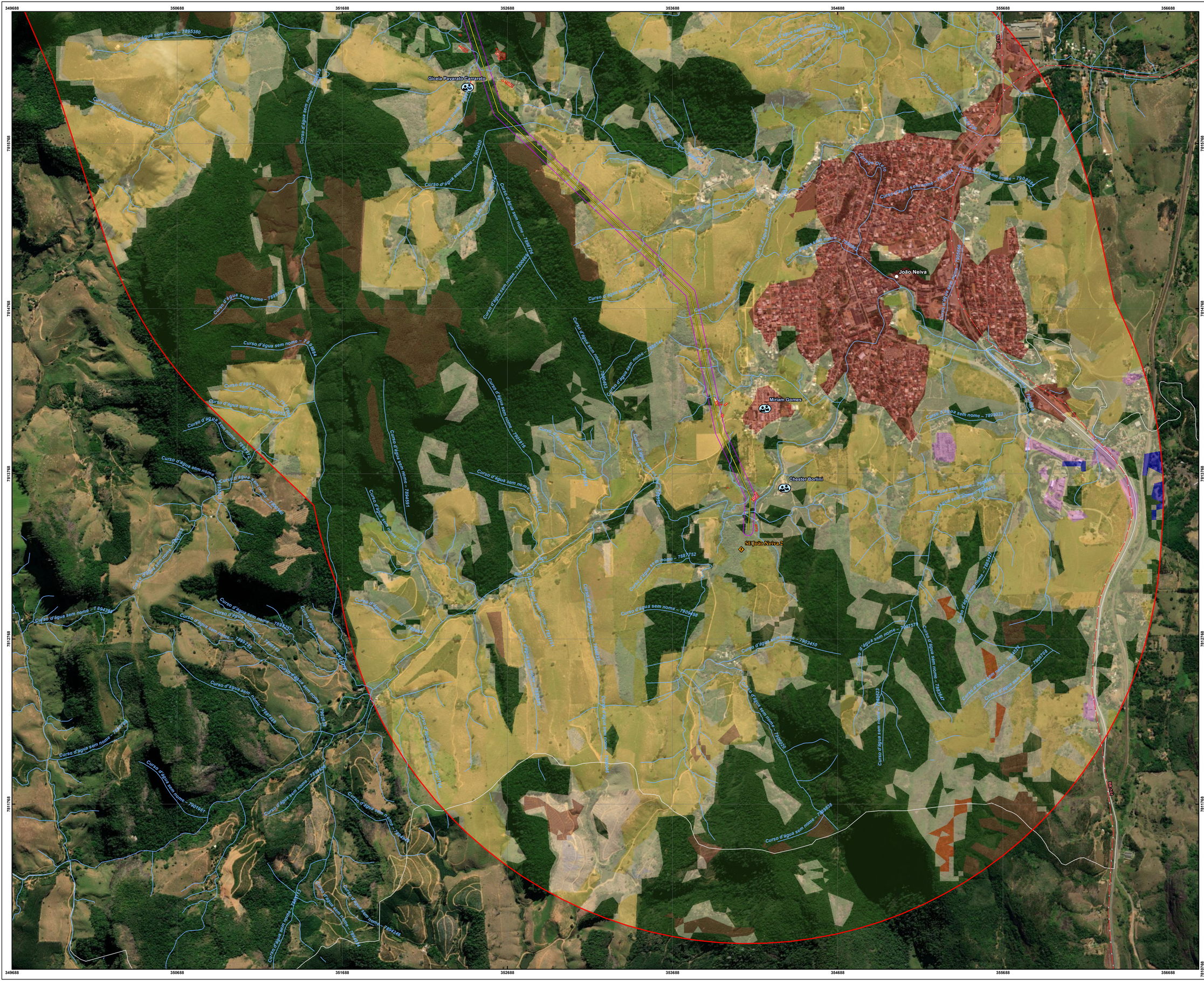

PLANTA-CHAVE

CONVENÇÕES CARTOGRÁFICAS

- Comunidades Visitadas em Campo
- Sedes Municipais
- SE Ampliação, Licenciamento Estadual
- SE Ampliação, Licenciamento Federal
- SE Planejada, Licenciamento Estadual
- LT 500 kV Poções III - Medeiros Neto II - João Neiva 2

Vias de Acesso

- Estrada de Terra
- Pavimentado
- Curso d'água
- Benfeitorias Próximas ao Empreendimento
- Faixa de Servidão
- Corredor de 5 km
- Limite Estadual
- Municípios Interceptados

Uso do Solo

- Afloramento Rochoso
- Cana
- Contato Savana-Estépica/Floresta Estacional (ecótono)
- Floresta Estacional Decidual
- Floresta Estacional Semidecidual
- Floresta Ombrófila Densa
- Floresta Plantada
- Formação Pioneira
- Infraestrutura Urbana
- Lavoura Perene
- Mosaico de Agricultura e Pastagem
- Outras Formações Não Florestais
- Outras Lavouras Temporárias
- Outras Áreas Não Vegetadas
- Pastagem
- Rio, Lago e Oceano
- Savana-Estépica

REFERÊNCIAS CARTOGRÁFICAS

Dossel Ambiental (2021):
Comunidades Visitadas em Campo e Benfeitorias Próximas ao Empreendimento.
EPE (2021):
Subestações.
IBGE (2019):
Limite Estadual, Municípios Interceptados, Sedes Municipais e Vias de Acesso.
Neoenergia (2021):
Linha de Transmissão.

NOTAS

Projeção Universal Transversa de Mercator
DATUM SIRGAS 2000 Zona 24S
Impressão em A1

N

0 100 200 400 m

Escala: 1:10.000

Dossel

NEOENERGIA

Cliente: EKTT 7 Serviços de Transmissão de Energia Elétrica SPE S.A.

Autor: Randrei Silva Neves | Data: 20/05/2021

Mapa 22 - Mapa de Comunidades Visitadas e Benfeitorias Próximas ao Empreendimento

LT 500 kV Poções III - Medeiros Neto II - João Neiva 2

Aprovação: Caio Neiva Rodrigues Oliveira | Data: 25/08/2021 | Folha: 108/108