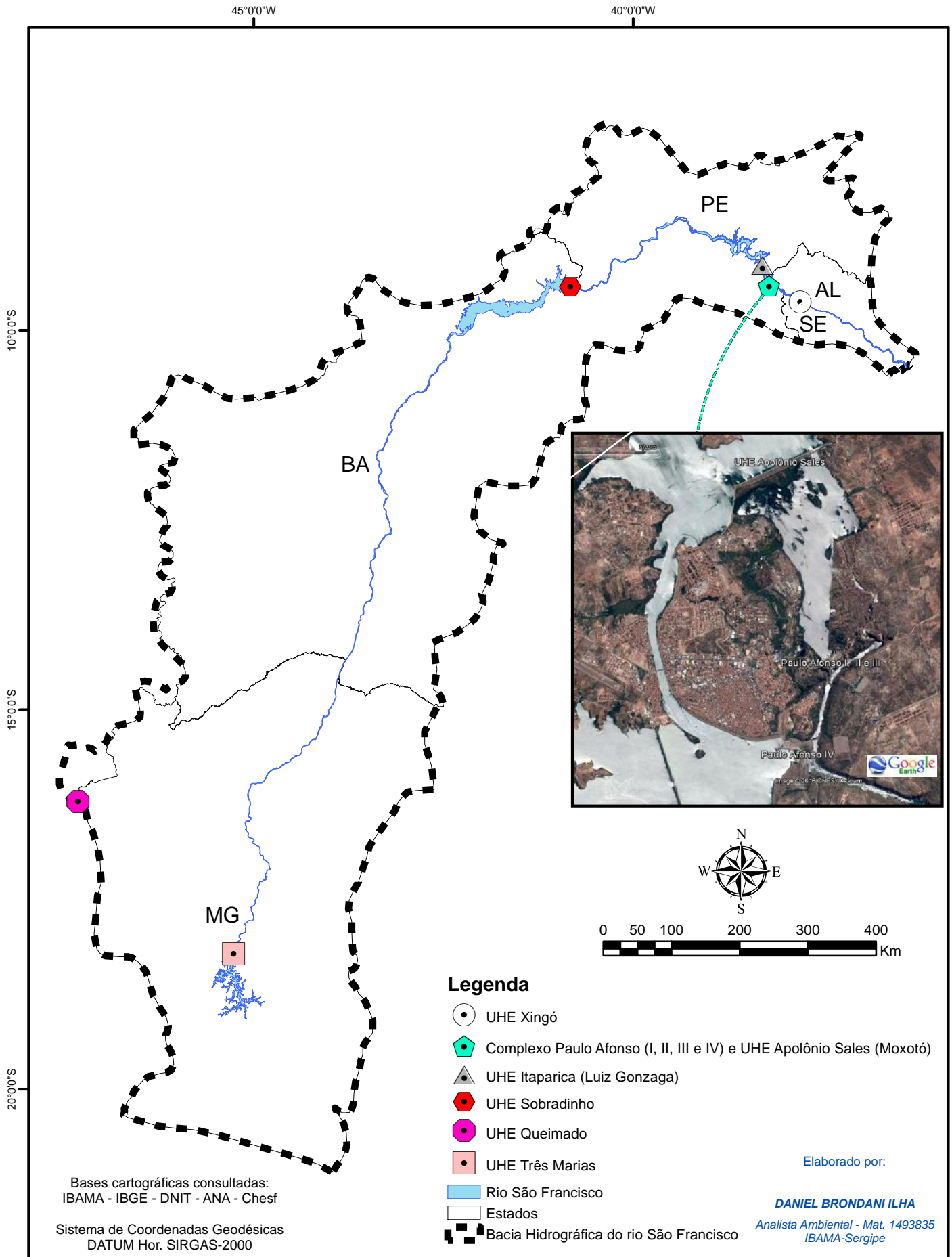
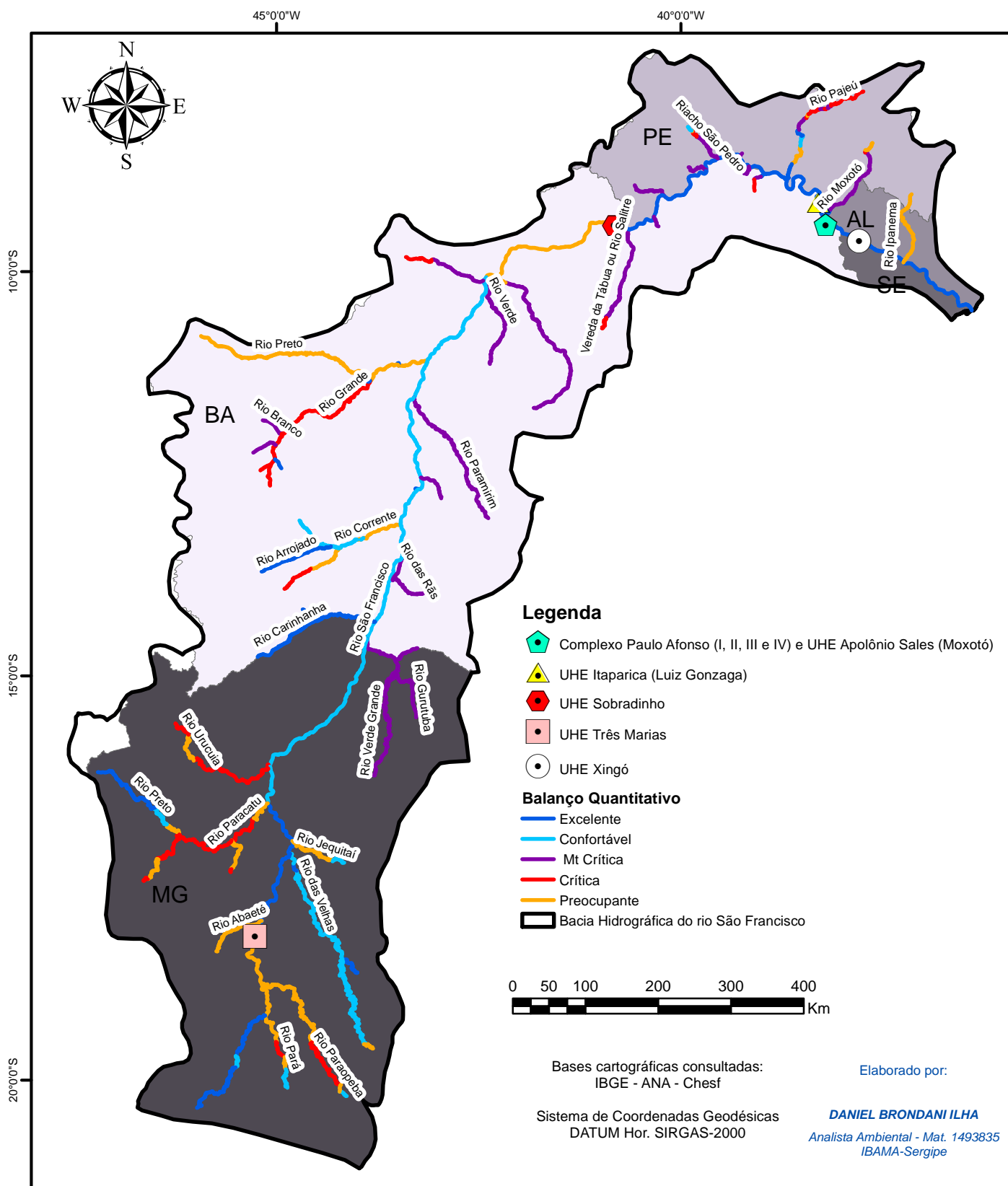


# Localização das Usinas Hidrelétricas na Bacia do São Francisco



## Balanço Quantitativo da Região Hidrográfica do São Francisco



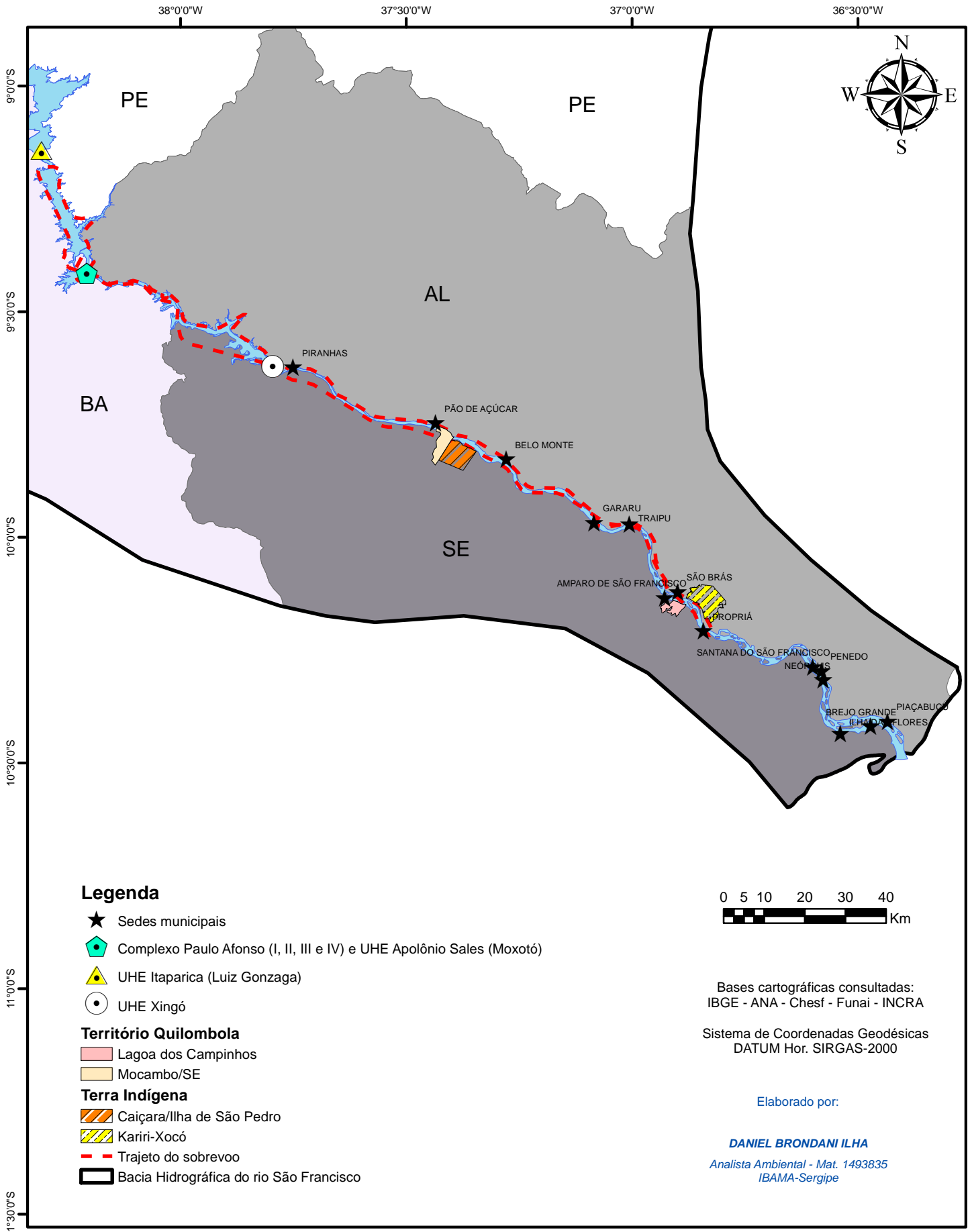
OBS: As classificações adotadas são as seguintes: < 5% - excelente (pouca ou nenhuma atividade de gerenciamento é necessária); 5 a 10% - confortável (pode ocorrer necessidade de gerenciamento para solução de problemas locais de abastecimento); 10 a 20% - preocupante (a atividade de gerenciamento é indispensável, exigindo a realização de investimentos); 20 a 40% - crítica (exige-se intensa atividade de gerenciamento e grandes investimentos); > 40% - muito crítica.

As demandas consuntivas de água consideradas no balanço hídrico são as industriais e de irrigação (atualizadas até 2014), a de abastecimento urbano e dessedentação animal (atualizadas até 2013). A disponibilidade hídrica foi atualizada em 2015 para algumas bacias hidrográficas do País e nos reservatórios de regularização.

Disponível em <<http://metadados.ana.gov.br/geonetwork/srv/pt/metadata.show?id=313&currTab=distribution>>.



## ROTEIRO DA VISTORIA AÉREA (29.09.2016)



## ROTEIRO DA VISTORIA TERRESTRE (26 a 28.09.2016)

