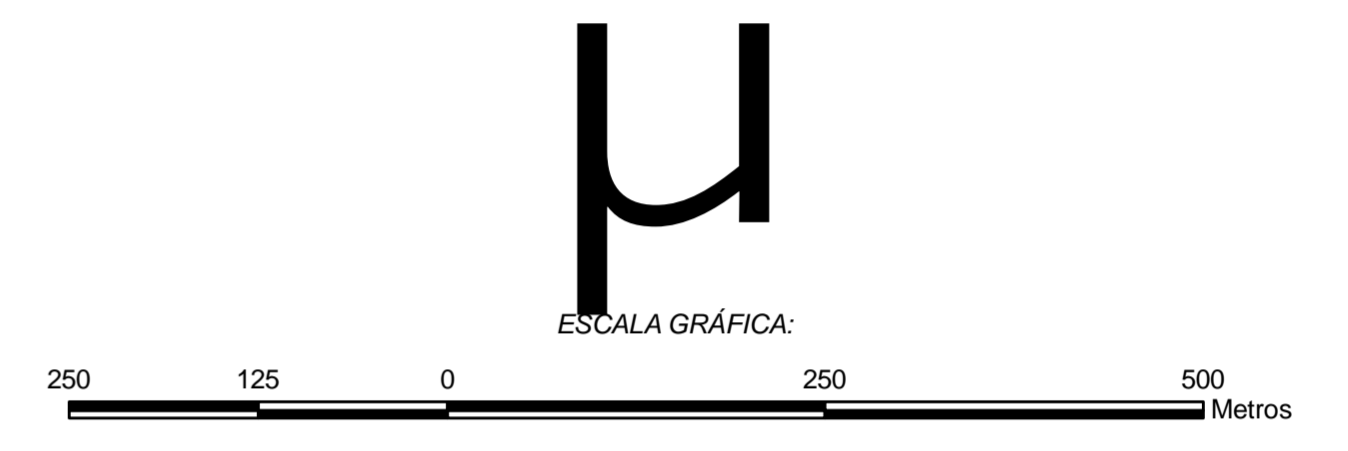


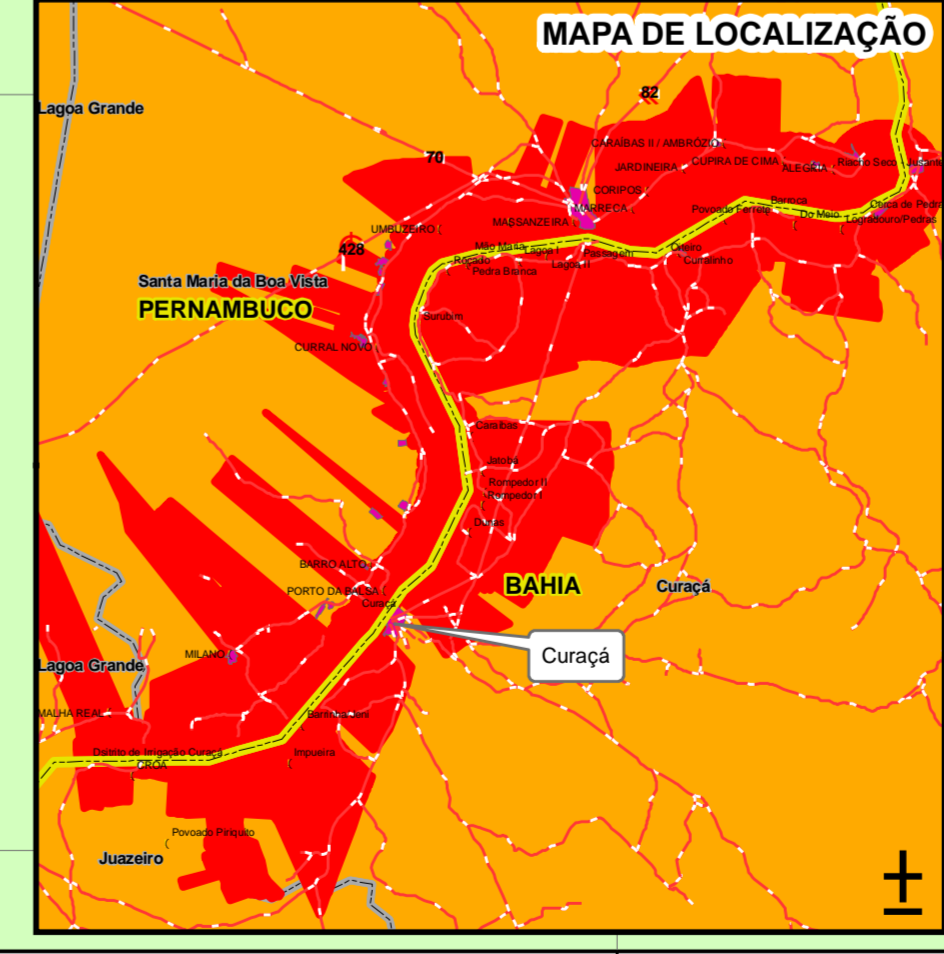
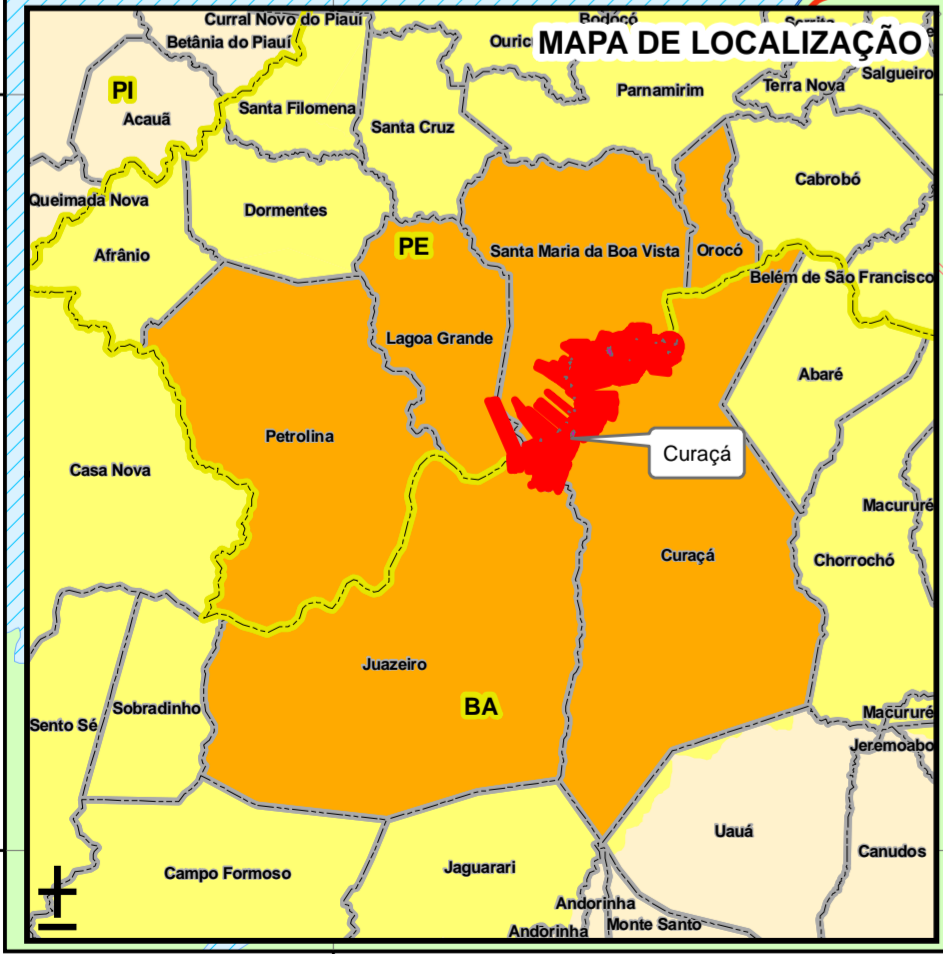
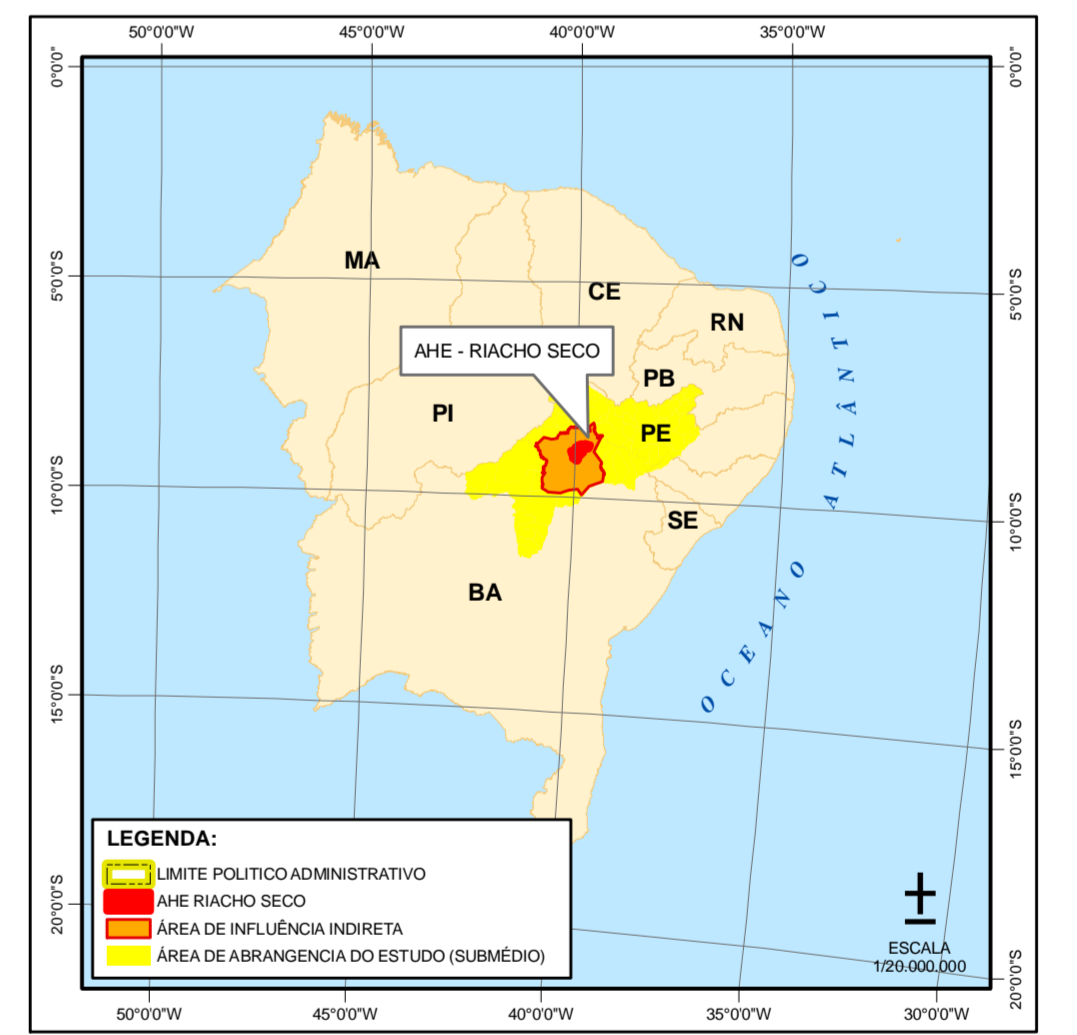
- LEGENDA:**
- ZONA URBANA
 - QUADRAS
 - ILHAS
 - RIO SÃO FRANCISCO
 - TIPO DE EDIFICAÇÃO
 - PARTICULARES/COMERCIAIS/OUTROS
 - PÚBLICAS
 - ESCOLAS
 - IGREJAS/TEMPLOS
 - COTA INUNDAÇÃO (351M)
 - RIOS/CURSOS D'ÁGUAS
 - SISTEMA VIÁRIO
 - ÁREA DE INFLUÊNCIA DIRETA - AID
 - ÁREA PRIVADA ATINGIDA
 - ÁREA PÚBLICA ATINGIDA
 - ÁREA REMANESCENTE
 - ÁREA INUNDADA
 - ÁREA DE PRESERVAÇÃO PERMANENTE



PROJEÇÃO CARTOGRÁFICA
UNIVERSAL TRANSVERSOR DE MERCATOR
SISTEMA DE REFERÊNCIA GEODÉSICO
SAD - 69

NOTA: ALGUMAS INFORMAÇÕES QUANTITATIVAS RELATIVAS A MEDIÇÃO, PODEM APRESENTAR DISTORÇÕES DEVIDO AO AUMENTO DA ESCALA DE REFERÊNCIA DE ALGUMAS FEIÇÕES CARTOGRÁFICAS.

MAPA DE LOCALIZAÇÃO:



REV.	REV.	NATUREZA DA REVISÃO	ELAB.	VERIF.	APROV.
EMPREENDIMENTO					
AHE - RIACHO SECO					
MEIO AMBIENTE					
TÍTULO					
ESTUDO DE IMPACTO AMBIENTAL - EIA					
DIAGNÓSTICO AMBIENTAL DO MEIO ANTRÓPICO					
AID DO MUNICÍPIO DE CURAÇÁ (BA)					
ELAB.	VERIF.	APROV.	R.TEC.	CREA Nº	
CÓDIGOS DOS DESCRITORES		DATA:	ESCALA:	FOLHA:	
-		MARÇO/2009	1 : 5.000	ÚNICA	
Nº CLIENTE			Nº ENGEVIX	REVISÃO	
881000-60-DE-5008					