









Fonte: CNEC Engenharia S.A., 2005

LEGENDA

-  Rios
-  Estradas
-  Reservatório da UHE Tijuco Alto
-  Núcleos Urbanos
-  Limites Municipais
-  Limites Estaduais
-  Área Diretamente Afetada - ADA
-  Área de Preservação Permanente - APP



EIA RIMA - UHE TIJUCO ALTO

Figura 12.3.3/01
Bairros Rurais da Área Diretamente Afetada