
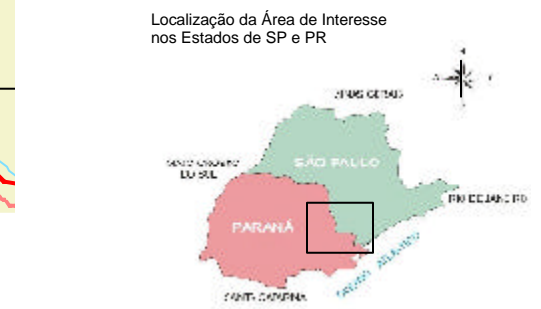


Fonte: Universidade Federal de São Carlos

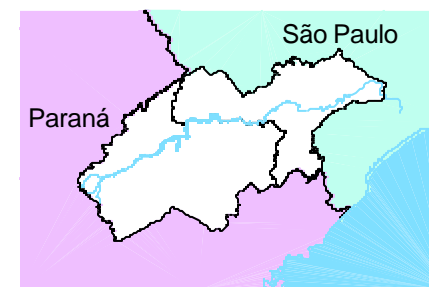


Escala: 1:350.000

ID	Descrição
M1	rio Ribeira (eixo da barragem/instalações da CBA)
M2	foz do rio das Criminosas
M3	rio do Rocha (≈ 1 km a montante da foz)
M4	foz do rio Mato Preto
M5	rio Ribeira (montante da cidade de Cerro Azul - Balsa)
M6	rio do Rocha (em frente a antiga mina do Rocha)
J1	rio Catas Altas (≈ 400 m a montante da foz)
J2	rio Tijuco (≈ 400 m a montante da foz)
J3	rio Ribeira (≈ 2 km a jusante da cidade de Adrianópolis)
J4	rio Ribeira (≈ 2 km a jusante da cidade de Iporanga)
J5	rio Ribeira (a montante da cidade de Eldorado, captação de água da SABESP)

**LEGENDA**

- Rios
- Estradas
- Reservatório da UHE Tijuco Alto
- Núcleos Urbanos
- Limites Municipais
- Limites Estaduais
- Pontos Amostrais de Qualidade da Água



**EIA RIMA - UHE TIJUCO ALTO**

Figura 12.1.1/02  
Localização dos Pontos de Amostragem de Qualidade da Água