



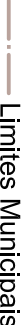
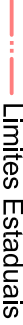
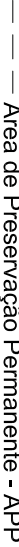




LEGENDA

-  Rios
-  Estradas
-  Reservatório da UHE Tijuco Alto
-  Núcleos Urbanos
-  Limites Municipais
-  Limites Estaduais
-  Área de Preservação Permanente - APP

Fonte: CNEC Engenharia S.A., 2005
 Imagem de Satélite Landsat 7, Sensor ETM+,
 Composição Colorida Falsa Cor RGB/543



EIA RIMA - UHE TIJUCO ALTO

Figura 4.2/03

Localização do Eixo da Barragem
 Sobre Imagem de Satélite