

**ANEXO FOTOGRÁFICO – EFEITOS CUMULATIVOS E SINÉRGICOS DOS IMPACTOS AMBIENTAIS****FOTO 01** – Aproveitamento Itaóca: local do remanso/MD  
UTM 705.017 mE X 7.269.785 mN**FOTO 02** – Aproveitamento Itaóca: ocupação na APP do rio Ribeira/MD UTM 706.012 mE X 7.269.703 mN**FOTO 03** – Aproveitamento Itaóca: roça no topo da encosta em área pedregosa /MD**FOTO 04** – Aproveitamento Itaóca: curral – bairro Barra Grande/MD UTM 706.124 mE X 7.269.254 mN**FOTO 05** – Aproveitamento Itaóca: Bairro Barra Grande/MD UTM 706.124 mE X 7.269.254 mN**FOTO 06** – Aproveitamento Itaóca: moradia Bairro Barra Grande/MD

**FOTO 07** – Aproveitamento Itaóca: escola no Bairro Barra Grande/MD UTM 705.803 mE X 7.268.766 mN



**FOTO 08** – Aproveitamento Itaóca: Ribeirão Grande, afluente do rio Ribeira – Bairro Barra Grande/MD - Adrianópolis



**FOTO 09** – Aproveitamento Itaóca: Bairro Barra Grande – estrada margeando o rio Ribeira/MD - Adrianópolis



**FOTO 10** – Aproveitamento Itaóca: moradias no Bairro Barra Grande/MD – Adrianópolis



**FOTO 11** – Aproveitamento Itaóca: moradias no Bairro Barra Grande/MD – Adrianópolis



**FOTO 12** – Aproveitamento Itaóca: Moradias do Bairro Barra Grande, Margeando a Estrada e Situadas em APP/MD UTM 706.117 mE X 7.268.728 mN



**FOTO 13** – Aproveitamento Itaóca: Travessia de cabo de energia – rio Ribeira/MD UTM 706.745 mE X 7.268.292 mN



**FOTO 14** – Aproveitamento Itaóca: escorregamento de encosta na estrada/MD



**FOTO 15** – Aproveitamento Itaóca: ocupação na margem do rio Ribeira (curral, moradia, área de pasto)/MD



**FOTO 16** – Aproveitamento Itaóca: moradias do Bairro Capelinha – Adrianópolis UTM 707.955 mE X 7.269.576 mN



**FOTO 17** – Aproveitamento Itaóca: moradias do Bairro Capelinha/MD – Adrianópolis



**FOTO 18** – Aproveitamento Itaóca: rejeitos da mineração Plumbum – Vila Mota – Adrianópolis/MD UTM 710.176 mE X 7.265.049 mN



**FOTO 19** – Aproveitamento Itaóca: rejeitos da mineração Plumbum – Vila Mota – Adrianópolis/MD**FOTO 20** – Aproveitamento Itaóca: rejeitos da mineração Plumbum- Vila Mota – Adrianópolis/MD**FOTO 21** – Aproveitamento Itaóca: rejeitos da mineração Plumbum- Vila Mota/Adrianópolis/MD**FOTO 22** – Aproveitamento Itaóca: rejeitos da mineração Plumbum- Vila Mota – Adrianópolis/MD**FOTO 23** – Aproveitamento Itaóca: instalações da mineradora Plumbum – Vila Mota – Adrianópolis/MD UTM 711.253 mE X 7.268.572 mN**FOTO 24** – Aproveitamento Itaóca: instalações da mineradora Plumbum – Vila Mota – Adrianópolis/MD

**FOTO 25** – Aproveitamento Itaóca: instalações da mineradora Plumbum – Vila Mota – Adrianópolis/MD



**FOTO 26** – Aproveitamento Itaóca: instalações da mineradora Plumbum – vacas pastando na área – Vila Mota – Adrianópolis/MD



**FOTO 27** – Aproveitamento Itaóca: instalações da mineradora Plumbum – Vila Mota – Adrianópolis/MD



**FOTO 28** – Aproveitamento Itaóca: moradias da Vila Mota – Adrianópolis/MD UTM 711.777 ME X 7.269.564 mN



**FOTO 29** – Aproveitamento Itaóca: moradias da Vila Mota – Adrianópolis/MD



**FOTO 30** – Aproveitamento Itaóca: rio Ribeira. UTM 717.280 mE X 7.269.189 mN



**FOTO 31** – Aproveitamento Itaóca: rio Ribeira**FOTO 32** – Aproveitamento Itaóca: gado nelore**FOTO 33** – Aproveitamento Itaóca: Balsa rio Ribeira – MD. UTM 719.583 mE X 7.271.414 mN**FOTO 34** – Aproveitamento Itaóca: rio Ribeira – montante do eixo de Itaóca/MD.**FOTO 35** – Aproveitamento Itaóca: rio Ribeira – jusante (remanso do aproveitamento Funil)/MD.**FOTO 36** – Aproveitamento Funil: rio São Sebastião, tributário do rio Ribeira – Bairro Colônia/MD. UTM 721.439 mE X 7.269.103 mN

**FOTO 37** – Aproveitamento Funil: rio São Sebastião, tributário do rio Ribeira – Bairro Colônia/MD.



**FOTO 38** – Aproveitamento Funil: Bairro Colônia/MD.



**FOTO 39** – Aproveitamento Funil: Casa sede (gado de leite)/MD. UTM 721.811 mE X 7.268.996 mN



**FOTO 40** – Aproveitamento Funil: Casa sede (gado de leite)/MD.



**FOTO 41** – Aproveitamento Funil: moradia da área rural/MD. UTM 725.471 mE X 7.266.852 mN



**FOTO 42** – Aproveitamento Funil: chiqueiro, cavalos na beira rio Ribeira/MD – Bairro Tatupeva. UTM 725.562 mE X 7.266.779 mN



**FOTO 43** – Aproveitamento Funil: rio Ribeira/MD – Bairro Tatupeva.




**FOTO 44** – Aproveitamento Funil: padrão de ocupação – Bairro Tatupeva/MD.



**FOTO 45** – Aproveitamento Funil: rio Tatupeva, afluente do rio Ribeira/MD. UTM 726.958 mE X 7.266.393 mN



**FOTO 46** – Aproveitamento Funil: rio Tatupeva, afluente do rio Ribeira/MD.









**FOTO 47** – Aproveitamento Funil: roça de milho na encosta do morro/MD. UTM: 727.619 mE X 7.266.811 mN



**FOTO 48** – Aproveitamento Funil: roça de milho na encosta do morro/MD.





<b>FOTO 49</b> – Aproveitamento Funil: rio encachoeirado/MD.	<b>FOTO 50</b> – Aproveitamento Funil: rio encachoeirado/MD.
	
<b>FOTO 51</b> –Aproveitamento Funil: pastagem com gado anelado (saleiro)/MD.	<b>FOTO 52</b> - Aproveitamento Funil: pastagem/MD.
	
<b>FOTO 53</b> – 1314 Aproveitamento Funil: curral/MD.	<b>FOTO 54</b> – Aproveitamento Funil: escola no Bairro Praia do Peixe/MD. UTM 732.971 mE X 7.267.230 mN
	

**FOTO 55** – Aproveitamento Funil: moradias no Bairro Praia do Peixe/MD.



**FOTO 56** – Aproveitamento Funil: ribeirão tributário do rio Pardo (ribeirãozinho). UTM 735.608 mE X 7.265.546 mN



**FOTO 57** – Aproveitamento Funil: ribeirão tributário do rio Pardo (ribeirãozinho).



**FOTO 58** – Aproveitamento Funil: ribeirão tributário do rio Pardo (ribeirãozinho).



**FOTO 59** – Aproveitamento Funil: ribeirão tributário do rio Pardo (ribeirãozinho).



**FOTO 60** – Aproveitamento Funil: ponte do ribeirão tributário do rio Pardo (ribeirãozinho)- Bairro João Sura. UTM 736.840 mE X 7.265.402 mN



**FOTO 61** – Aproveitamento Funil: Igreja da Comunidade João Surrá/MD. UTM 736.670 mE X 7.265.852 mN



**FOTO 62** – Aproveitamento Funil: escola da Comunidade João Surrá – rio Pardo/MD.



**FOTO 63**– Aproveitamento Funil: Posto de Saúde da Comunidade João Surrá/MD.



**FOTO 64** – Aproveitamento Funil: moradias da Comunidade João Surrá/MD.



**FOTO 65** – Aproveitamento Funil: moradias da Comunidade João Surrá/MD.



**FOTO 66** – Aproveitamento Funil: moradias da Comunidade João Surrá/MD.



**FOTO 67** – Aproveitamento Funil: rio Pardo na Comunidade João Surrá/MD. UTM 736.595 mE X 7.265.812 mN



**FOTO 68** – Aproveitamento Funil: rio Pardo na Comunidade João Surrá/MD.



FONTE: CNEC, 2005.