




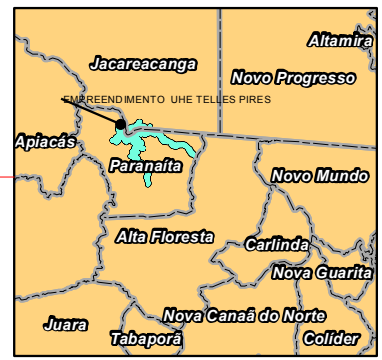


**Legenda:**

-  Pontos de Monitoramento das Águas Subterrâneas
-  Estradas
-  APP Futura UHE Teles Pires
-  Canteiro de Obras UHE Teles Pires
-  Reservatório UHE Teles Pires



**REFERÊNCIAS**

BASE CARTOGRÁFICA: IBGE - [geotip.ibge.gov.br](http://geotip.ibge.gov.br/);  
 IBAMA - <http://siscom.ibama.gov.br/shapes/>;  
 SEMA - MT - <http://monitoramento.sema.mt.gov.br/simlam/>;  
 BASE CARTOGRÁFICA -PBA - Empresa JGP.  
 EIA RIMA  
 Imagem Spot 2008, World View e Geo eye 2011.

Escala:  
 0 1.600 3.200 6.400 9.600 Meters

Projeção: Universal Transverse Mercator - UTM  
 Sistema Geodésico de Referência: SIRGAS 2000 - 21S

Data: 13/05/2014 Anexo. P.09. MXD.

**PROJETO:** UHE TELES PIRES

**MAPA:** Programa de Monitoramento de Monitoramento de Águas Subterrânea



Elaboração: JROCHA