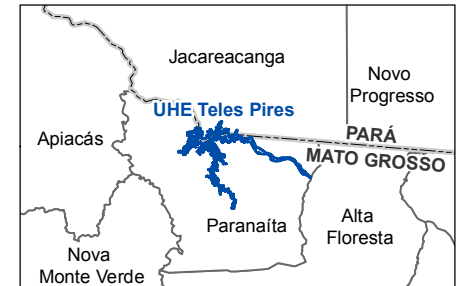


**LOCALIZAÇÃO**

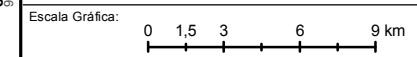


**CONVENÇÕES CARTOGRÁFICAS**


- Cursos d'água
- Reservatório
- Estrada
- Limite Municipal
- Limite Estadual

**LEGENDA**

- ▲ Levantamento em Bambuzais
- Levantamento em Florestas Aluviais
- Módulos de RAPELD



Projeção: Universal Transversa de Mercator  
 Sistema de Coordenadas Planas  
 M.C.: 57° WGr. - Datum Horizontal: SIRGAS 2000 - Zona: 21L



**UHE TELES PIRES**  
**Figura 02: Mapa de Pontos de Amostragem de Avifauna**

Fonte:  
 Imagem LANDSAT 8 (2016); Base de dados IBGE;  
 Base de dados Teles Pires (2015).

Elaborado Por: **Patrícia Mendonça**      Responsável Técnica: **Patrícia M. CREA-ES 025490/D**

Escala Numérica: 1:300.000	Data: Janeiro/2017	Revisão: 00	Folha: A4
----------------------------	--------------------	-------------	-----------