






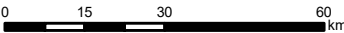



Convenções Cartográficas	Mapa de Localização	Dados Cartográficos	Atualização das Áreas de Desmatamento 2015
<ul style="list-style-type: none">  Focos de Desmatamento - 2016  Base de Dados - CHTP - 2015  TI Apiaká do Pontal e Isolados  TI Kayabi  Área de Estudo  Municípios 		<p>Projeção Universal Transversa de Mercator - UTM Meridiano Central: -57 WGR Fuso: 21 S Datum Horizontal: SIRGAS - 2000</p> 	 <p>Elaboração: Maxgeo Eng. Top. e Consultoria</p>