

## **Anexo I**

### **Levantamento no DNPM dos Processos Presentes na Área Indígena**

## Dados básicos do processo

Número do processo: 751.982/1996

NUP:

Tipo de requerimento: Requerimento de Autorização de Pesquisa

Fase atual: Requerimento de Pesquisa

Ativo: Sim

Superintendência: Superintendência / PA

UF: MT, PA

Unidade protocolizadora: Unid. Protocolizadora 5

Data Protocolo: 02/12/1996 00:00:00

Data Prioridade: 02/12/1996 00:00:00

Pessoas relacionadas:

Tipo de Relação	CPF/CNPJ	Nome	Responsabilidade/Representação	Prazo de Arrendamento	Data de Início	Data Final
Titular\Requerente	42.422.048/0001-38	Mineração Aurizona S.a.			02/12/1996	
Responsável Técnico Memorial Descritivo	628.955.837-49	Hosana Rangel Esteves	***		02/12/1996	

Número do processo de Cadastro da Empresa:

850.517/1975

Títulos:

Nenhum título associado.

Substâncias:

Nome	Tipo de uso	Data de início	Data final	Motivo de encerramento
MINÉRIO DE OURO	Não informado	02/12/1996		

Municípios:

Nome
APIACÁS /MT
JACAREACANGA /PA

Condição de propriedade do solo:

Não há informação sobre a propriedade do solo.

Processos associados:

Nenhum processo associado.

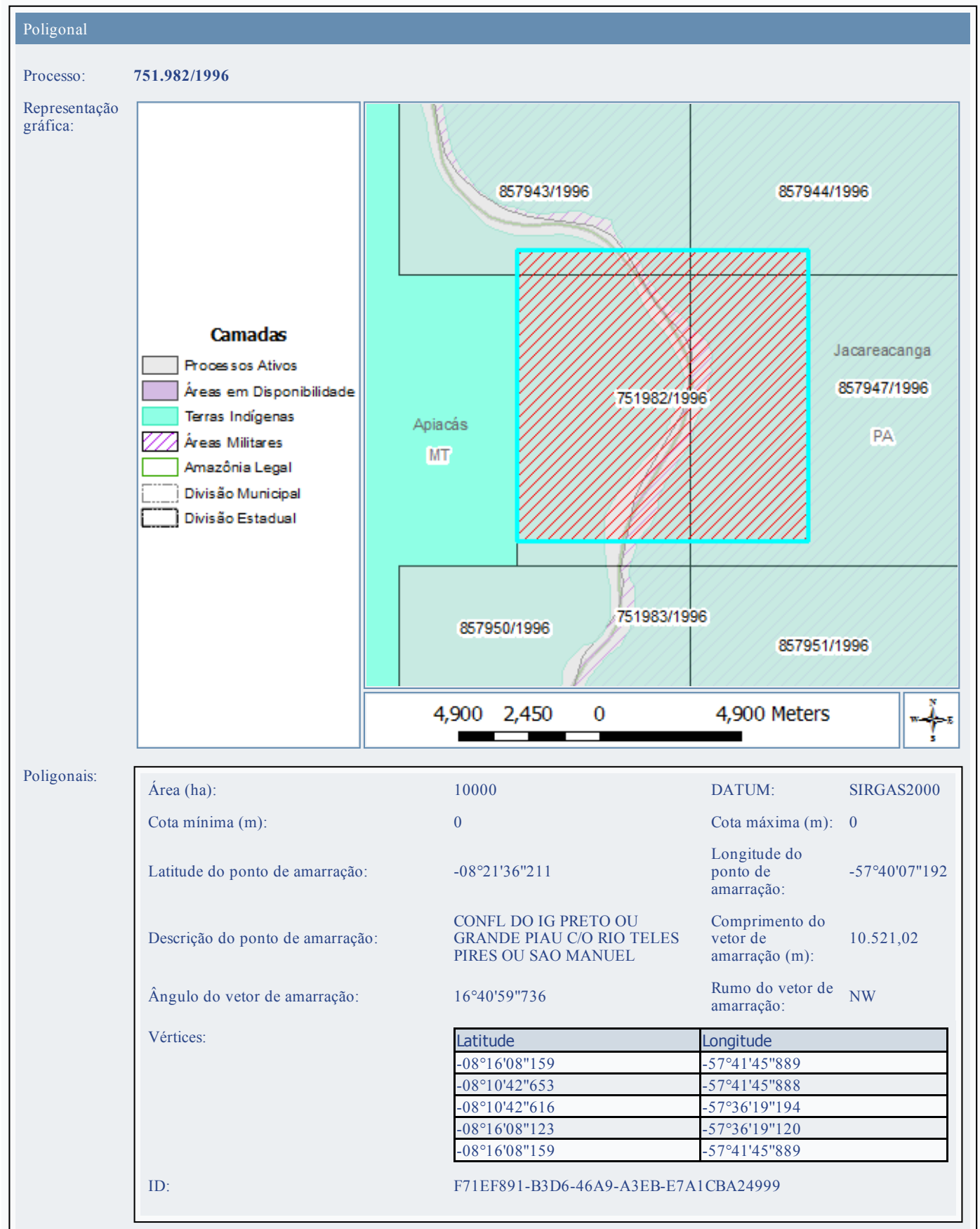
Documentos que compõem o processo:

Nenhuma informação sobre documentos apresentados para esse processo.

Eventos:

Descrição	Data
619 - REQ PESQ/PROCESSO SITUADO EM ÁREA INDÍGENA	22/11/2002
131 - REQ PESQ/EXIGÊNCIA PUBLICADA	27/07/1999
105 - REQ PESQ/COMPLEMENTACAO REQ PESQ PROTOCO	30/01/1997
104 - REQ PESQ/REQ PESQUISA INCOMPLETO PROTOCO	02/12/1996

para produção de efeitos legais. As informações são disponibilizadas no momento e na forma em que são inseridas na base de dados pelos servidores e colaboradores do DNPM.



**IMPORTANTE:** este serviço possui caráter meramente informativo e, portanto, não dispensa o uso dos instrumentos oficiais pertinentes para produção de efeitos legais. As informações são disponibilizadas no momento e na forma em que são inseridas na base de dados

pelos servidores e colaboradores do DNPM.

---

## Dados básicos do processo

Número do processo: 750.392/1996

NUP:

Tipo de requerimento: Requerimento de Autorização de Pesquisa

Fase atual: Requerimento de Pesquisa

Ativo: Sim

Superintendência: Superintendência / PA

UF: PA, MT

Unidade protocolizadora: Unid. Protocolizadora 5

Data Protocolo: 13/09/1996 00:00:00

Data Prioridade: 13/09/1996 00:00:00

	Tipo de Relação	CPF/CNPJ	Nome	Responsabilidade/Representação	Prazo de Arrendamento	Data de Início	Data Final
Pessoas relacionadas:	Titular\Requerente	00.795.176/0001-87	Homestake do Brasil Sa			13/09/1996	
	Responsável Técnico Memorial Descritivo	003.435.268-67	Oscar Yoshitaka Yokoi	***		13/09/1996	

Número do processo de Cadastro da Empresa: 001.001/1995

Títulos: Nenhum título associado.

## Substâncias:

Nome	Tipo de uso	Data de início	Data final	Motivo de encerramento
OURO	Não informado	13/09/1996		

## Municípios:

Nome
JACAREACANGA /PA
APIACÁS /MT

Condição de propriedade do solo: Não há informação sobre a propriedade do solo.

## Processos associados:

Nenhum processo associado.

## Documentos que compõem o processo:

Nenhuma informação sobre documentos apresentados para esse processo.

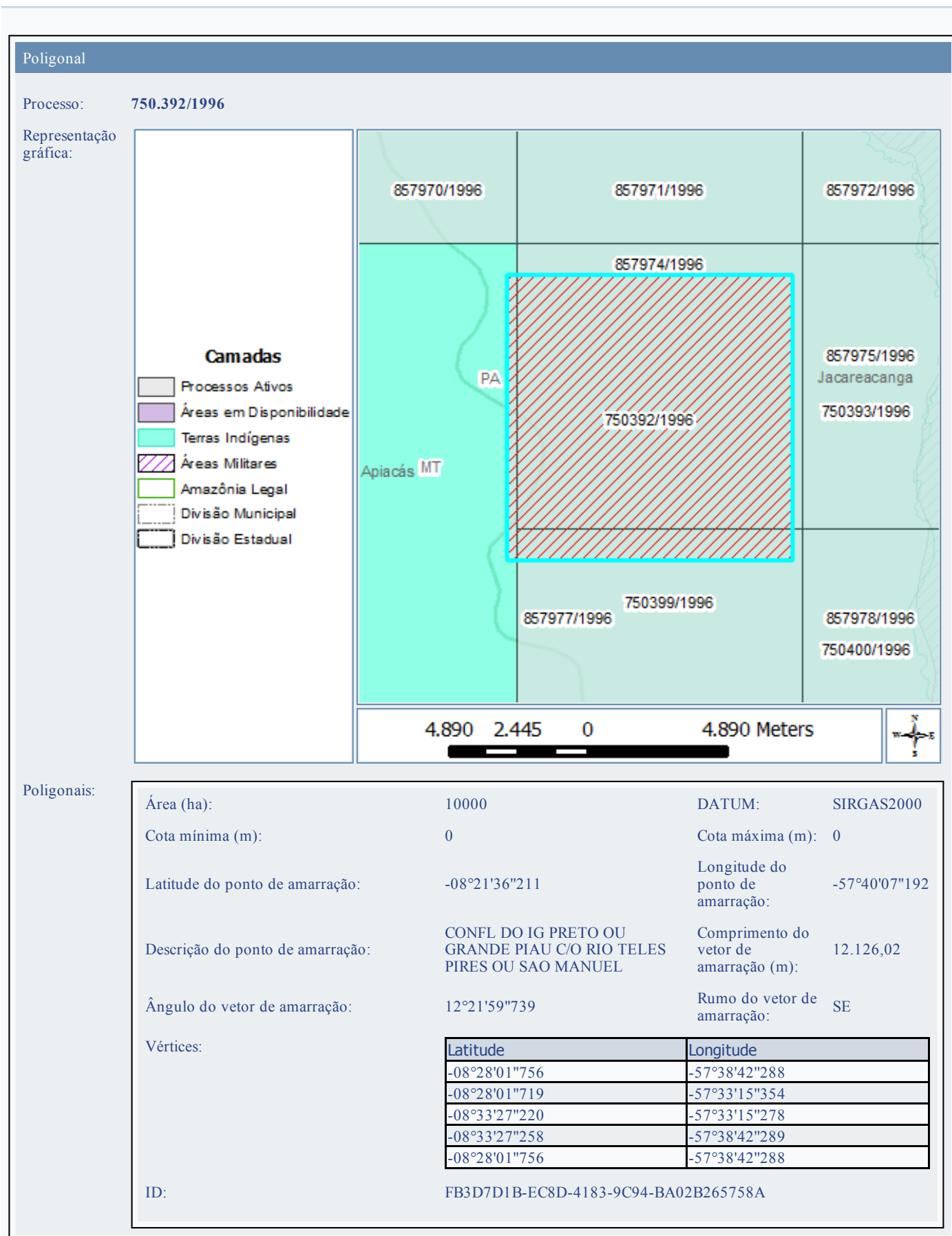
## Eventos:

Descrição	Data
157 - REQ PESQ/DESISTÊNCIA HOMOLOGADA PUB	11/11/2009
150 - REQ PESQ/DESISTENCIA PROTOCOLIZADA	01/03/2007
619 - REQ PESQ/PROCESSO SITUADO EM ÁREA INDÍGENA	22/11/2002
150 - REQ PESQ/DESISTENCIA PROTOCOLIZADA	06/01/1998
105 - REQ PESQ/COMPLEMENTACAO REQ PESQ PROTOCO	04/11/1996
104 - REQ PESQ/REQ PESQUISA INCOMPLETO PROTOCO	13/09/1996

---

**IMPORTANTE:** este serviço possui caráter meramente informativo e, portanto, não dispensa o uso dos instrumentos oficiais pertinentes para produção de efeitos legais. As informações são disponibilizadas no momento e na forma em que são inseridas na base de dados pelos servidores e colaboradores do DNPM.

---



**IMPORTANTE:** este serviço possui caráter meramente informativo e, portanto, não dispensa o uso dos instrumentos oficiais pertinentes para produção de efeitos legais. As informações são disponibilizadas no momento e na forma em que são inseridas na base de dados



pelos servidores e colaboradores do DNPM.

---

## Dados básicos do processo

Número do processo: 751.983/1996

NUP:

Tipo de requerimento: Requerimento de Autorização de Pesquisa

Fase atual: Requerimento de Pesquisa

Ativo: Sim

Superintendência: Superintendência / PA

UF: PA, MT

Unidade protocolizadora: Unid. Protocolizadora 5

Data Protocolo: 02/12/1996 00:00:00

Data Prioridade: 02/12/1996 00:00:00

Pessoas relacionadas:	Tipo de Relação	CPF/CNPJ	Nome	Responsabilidade/Representação	Prazo de Arrendamento	Data de Início	Data Final
	Titular\Requerente	42.422.048/0001-38	Mineração Aurizona S.a.			02/12/1996	
	Responsável Técnico Memorial Descritivo	628.955.837-49	Hosana Rangel Esteves	***		02/12/1996	

Número do processo de Cadastro da Empresa: 850.517/1975

Títulos: Nenhum título associado.

Substâncias:

Nome	Tipo de uso	Data de início	Data final	Motivo de encerramento
MINÉRIO DE OURO	Não informado	02/12/1996		

Municípios:

Nome
JACAREACANGA /PA
APIACÁS /MT

Condição de propriedade do solo: Não há informação sobre a propriedade do solo.

Processos associados:

Nenhum processo associado.

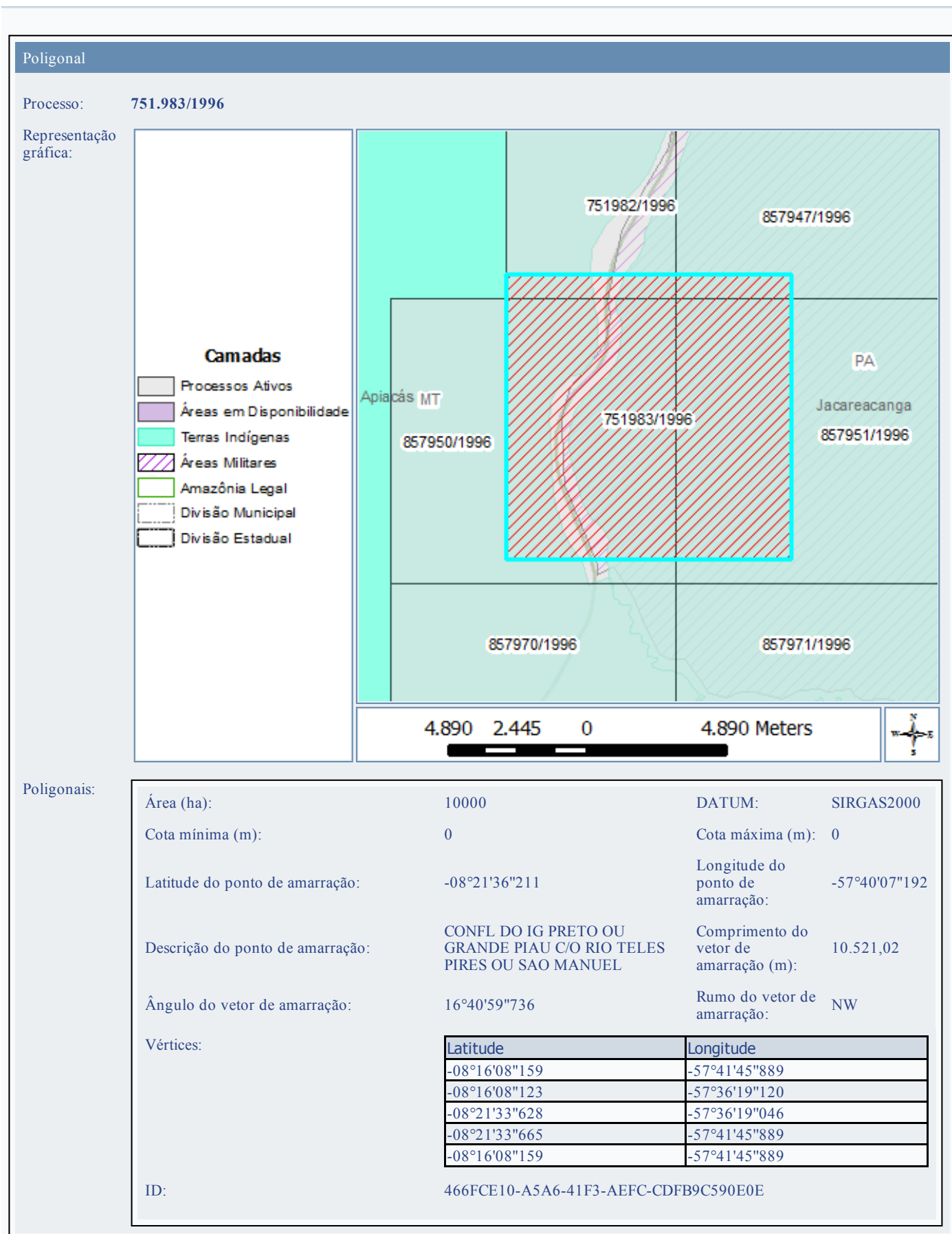
Documentos que compõem o processo:

Nenhuma informação sobre documentos apresentados para esse processo.

Eventos:

Descrição	Data
619 - REQ PESQ/PROCESSO SITUADO EM ÁREA INDÍGENA	22/11/2002
131 - REQ PESQ/EXIGÊNCIA PUBLICADA	27/07/1999
105 - REQ PESQ/COMPLEMENTACAO REQ PESQ PROTOCO	30/01/1997
104 - REQ PESQ/REQ PESQUISA INCOMPLETO PROTOCO	02/12/1996

para produção de efeitos legais. As informações são disponibilizadas no momento e na forma em que são inseridas na base de dados pelos servidores e colaboradores do DNPM.



**IMPORTANTE:** este serviço possui caráter meramente informativo e, portanto, não dispensa o uso dos instrumentos oficiais pertinentes para produção de efeitos legais. As informações são disponibilizadas no momento e na forma em que são inseridas na base de dados

pelos servidores e colaboradores do DNPM.

---

## Dados básicos do processo

Número do processo: 857.943/1996

NUP:

Tipo de requerimento: Requerimento de Autorização de Pesquisa

Fase atual: Requerimento de Pesquisa

Ativo: Sim

Superintendência: Superintendência / PA

UF: PA

Unidade protocolizadora: Unid. Protocolizadora 5

Data Protocolo: 15/08/1996 00:00:00

Data Prioridade: 15/08/1996 00:00:00

Pessoas relacionadas:	Tipo de Relação	CPF/CNPJ	Nome	Responsabilidade/Representação	Prazo de Arrendamento	Data de Início	Data Final
	Titular/Requerente	33.592.510/0001-54	Vale S A			15/08/1996	
	Responsável Técnico Memorial Descritivo	046.946.608-10	Ruben Horbach	***		15/08/1996	

Número do processo de Cadastro da Empresa: 003.459/1943

Títulos: Nenhum título associado.

## Substâncias:

Nome	Tipo de uso	Data de início	Data final	Motivo de encerramento
OURO	Não informado	15/08/1996		

## Municípios:

Nome  
JACAREACANGA /PA

Condição de propriedade do solo: Não há informação sobre a propriedade do solo.

## Processos associados:

Nenhum processo associado.

## Documentos que compõem o processo:

Nenhuma informação sobre documentos apresentados para esse processo.

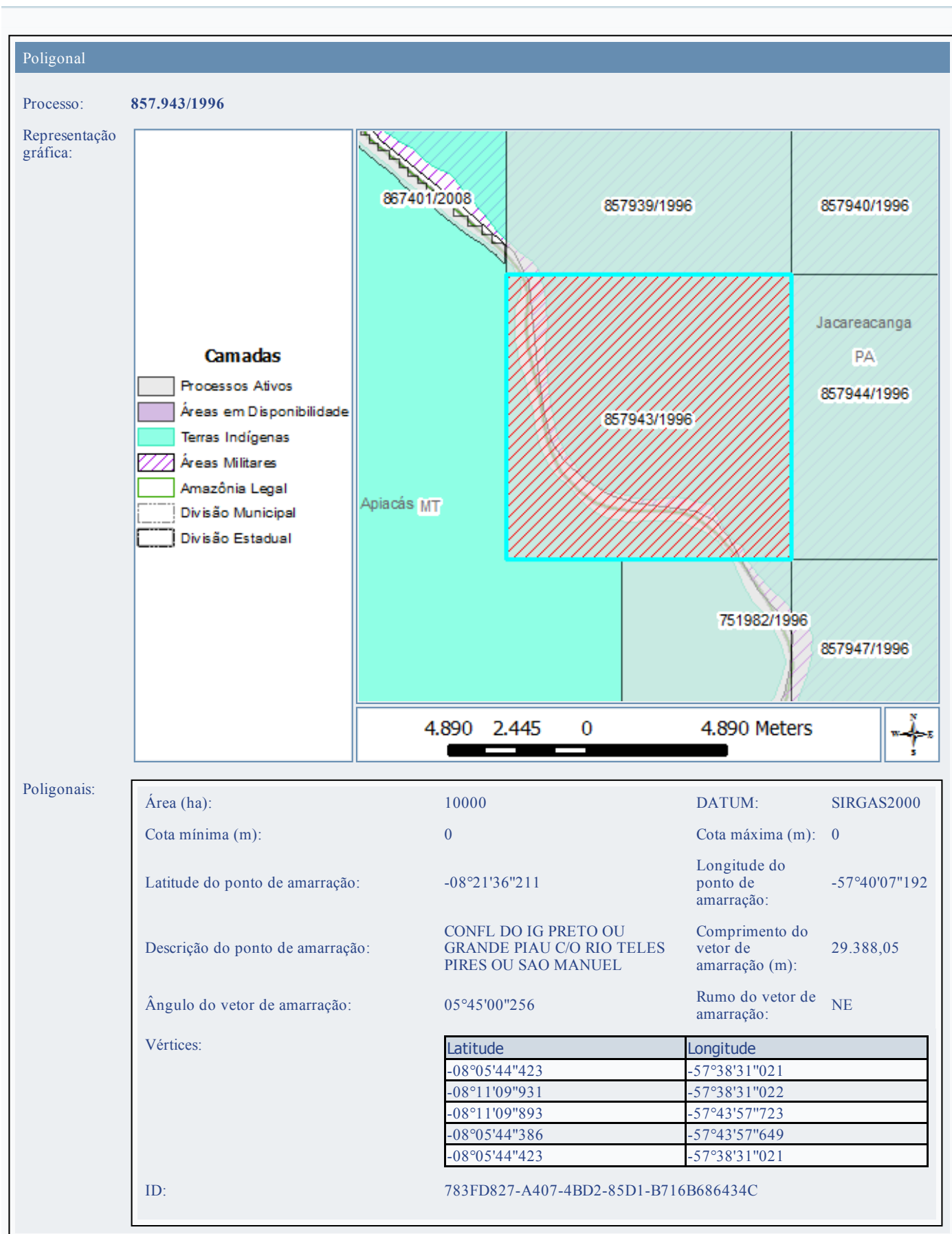
## Eventos:

Descrição	Data
619 - REQ PESQ/PROCESSO SITUADO EM ÁREA INDÍGENA	22/11/2002
150 - REQ PESQ/DESISTENCIA PROTOCOLIZADA	28/05/1998
105 - REQ PESQ/COMPLEMENTACAO REQ PESQ PROTOCO	08/10/1996
104 - REQ PESQ/REQ PESQUISA INCOMPLETO PROTOCO	15/08/1996

**IMPORTANTE: este serviço possui caráter meramente informativo e, portanto, não dispensa o uso dos instrumentos oficiais**

pertinentes para produção de efeitos legais. As informações são disponibilizadas no momento e na forma em que são inseridas na base de dados pelos servidores e colaboradores do DNPM.

---



**IMPORTANTE:** este serviço possui caráter meramente informativo e, portanto, não dispensa o uso dos instrumentos oficiais pertinentes para produção de efeitos legais. As informações são disponibilizadas no momento e na forma em que são inseridas na base de dados



pelos servidores e colaboradores do DNPM.

---

## Dados básicos do processo

Número do processo: 857.950/1996

NUP:

Tipo de requerimento: Requerimento de Autorização de Pesquisa

Fase atual: Requerimento de Pesquisa

Ativo: Sim

Superintendência: Superintendência / PA

UF: PA, MT

Unidade protocolizadora: Unid. Protocolizadora 5

Data Protocolo: 15/08/1996 00:00:00

Data Prioridade: 15/08/1996 00:00:00

Pessoas relacionadas:	Tipo de Relação	CPF/CNPJ	Nome	Responsabilidade/Representação	Prazo de Arrendamento	Data de Início	Data Final
	Titular/Requerente	33.592.510/0001-54	Vale S A			15/08/1996	
	Responsável Técnico Memorial Descritivo	046.946.608-10	Ruben Horbach	***		15/08/1996	

Número do processo de Cadastro da Empresa: 003.459/1943

Títulos: Nenhum título associado.

## Substâncias:

Nome	Tipo de uso	Data de início	Data final	Motivo de encerramento
OURO	Não informado	15/08/1996		

## Municípios:

Nome
JACAREACANGA /PA
APIACÁS /MT

Condição de propriedade do solo: Não há informação sobre a propriedade do solo.

## Processos associados:

Nenhum processo associado.

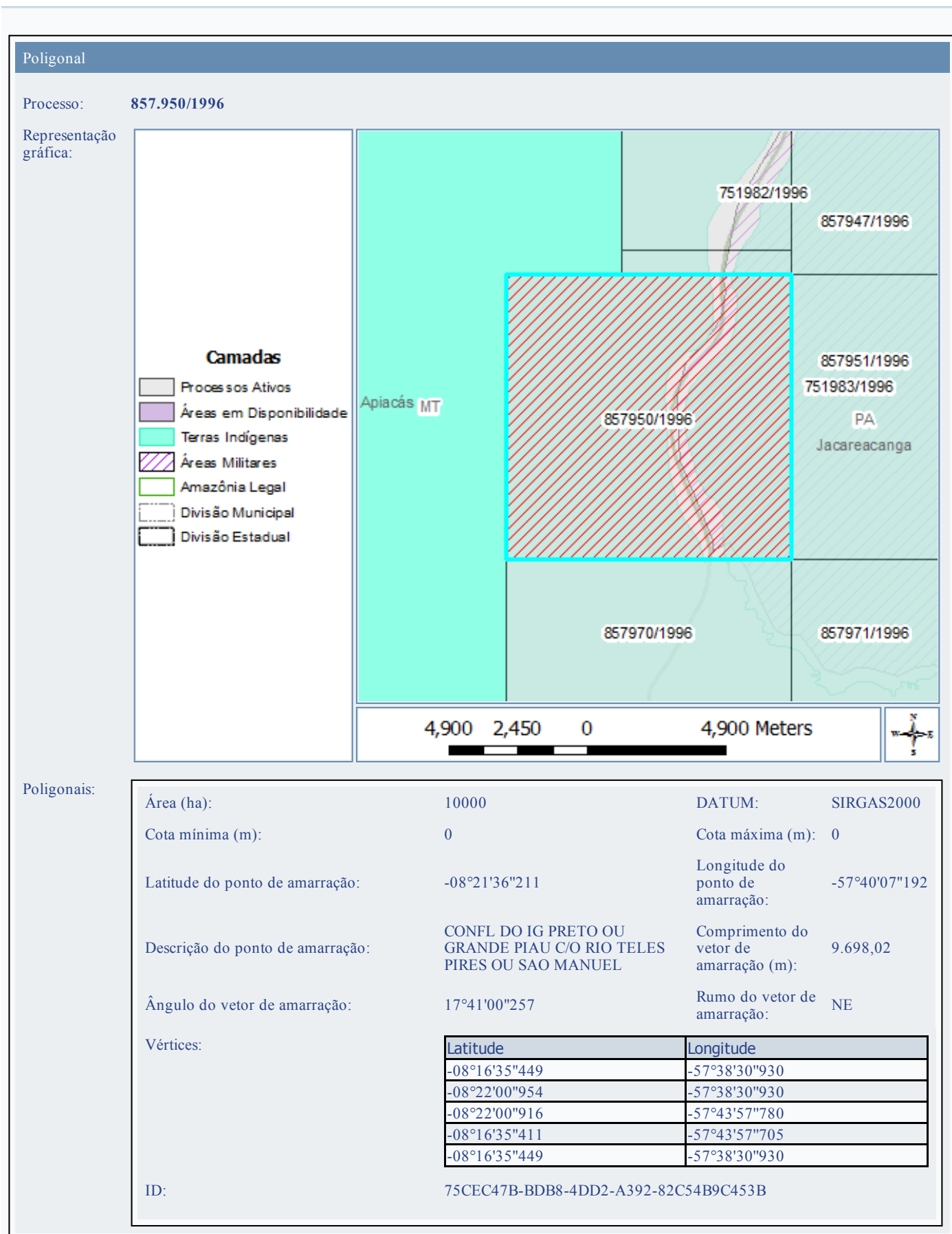
## Documentos que compõem o processo:

Nenhuma informação sobre documentos apresentados para esse processo.

## Eventos:

Descrição	Data
619 - REQ PESQ/PROCESSO SITUADO EM ÁREA INDÍGENA	22/11/2002
150 - REQ PESQ/DESISTENCIA PROTOCOLIZADA	28/05/1998
105 - REQ PESQ/COMPLEMENTACAO REQ PESQ PROTOCO	08/10/1996
104 - REQ PESQ/REQ PESQUISA INCOMPLETO PROTOCO	15/08/1996

**IMPORTANTE:** este serviço possui caráter meramente informativo e, portanto, não dispensa o uso dos instrumentos oficiais pertinentes para produção de efeitos legais. As informações são disponibilizadas no momento e na forma em que são inseridas na base de dados pelos servidores e colaboradores do DNPM.



**IMPORTANTE:** este serviço possui caráter meramente informativo e, portanto, não dispensa o uso dos instrumentos oficiais pertinentes para produção de efeitos legais. As informações são disponibilizadas no momento e na forma em que são inseridas na base de dados

pelos servidores e colaboradores do DNPM.

---

## Dados básicos do processo

Número do processo: 750.399/1996

NUP:

Tipo de requerimento: Requerimento de Autorização de Pesquisa

Fase atual: Requerimento de Pesquisa

Ativo: Sim

Superintendência: Superintendência / PA

UF: PA, MT

Unidade protocolizadora: Unid. Protocolizadora 5

Data Protocolo: 13/09/1996 00:00:00

Data Prioridade: 13/09/1996 00:00:00

	Tipo de Relação	CPF/CNPJ	Nome	Responsabilidade/Representação	Prazo de Arrendamento	Data de Início	Data Final
Pessoas relacionadas:	Titular\Requerente	00.795.176/0001-87	Homestake do Brasil Sa			13/09/1996	
	Responsável Técnico Memorial Descritivo	003.435.268-67	Oscar Yoshitaka Yokoi	***		13/09/1996	

Número do processo de Cadastro da Empresa: 001.001/1995

Títulos: Nenhum título associado.

## Substâncias:

Nome	Tipo de uso	Data de início	Data final	Motivo de encerramento
OURO	Não informado	13/09/1996		

## Municípios:

Nome
JACAREACANGA /PA
APIACÁS /MT

Condição de propriedade do solo: Não há informação sobre a propriedade do solo.

## Processos associados:

Nenhum processo associado.

## Documentos que compõem o processo:

Nenhuma informação sobre documentos apresentados para esse processo.

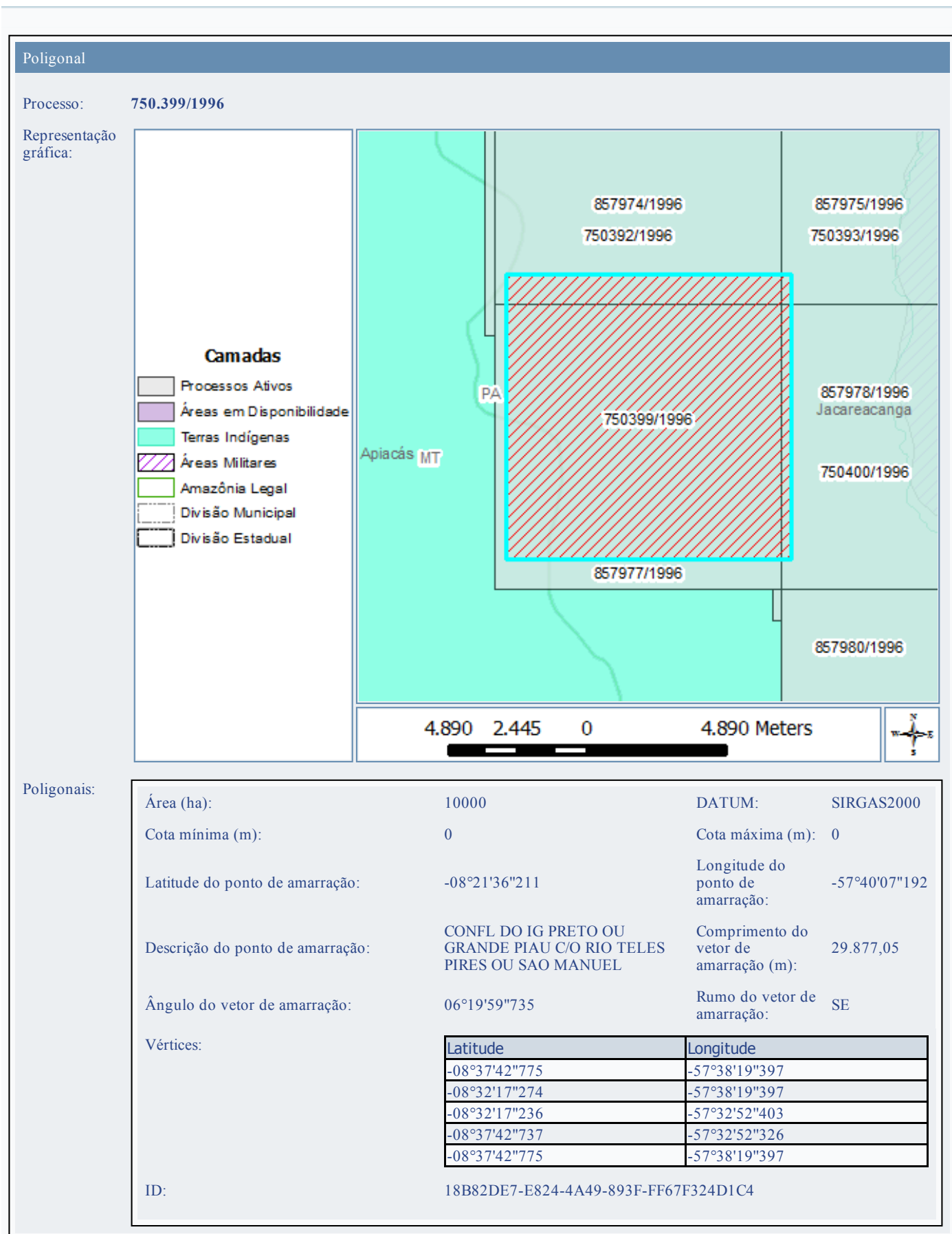
## Eventos:

Descrição	Data
157 - REQ PESQ/DESISTÊNCIA HOMOLOGADA PUB	11/11/2009
150 - REQ PESQ/DESISTENCIA PROTOCOLIZADA	01/03/2007
619 - REQ PESQ/PROCESSO SITUADO EM ÁREA INDÍGENA	22/11/2002
150 - REQ PESQ/DESISTENCIA PROTOCOLIZADA	06/01/1998
105 - REQ PESQ/COMPLEMENTACAO REQ PESQ PROTOCO	04/11/1996
104 - REQ PESQ/REQ PESQUISA INCOMPLETO PROTOCO	13/09/1996

---

**IMPORTANTE:** este serviço possui caráter meramente informativo e, portanto, não dispensa o uso dos instrumentos oficiais pertinentes para produção de efeitos legais. As informações são disponibilizadas no momento e na forma em que são inseridas na base de dados pelos servidores e colaboradores do DNPM.

---



**IMPORTANTE:** este serviço possui caráter meramente informativo e, portanto, não dispensa o uso dos instrumentos oficiais pertinentes para produção de efeitos legais. As informações são disponibilizadas no momento e na forma em que são inseridas na base de dados



pelos servidores e colaboradores do DNPM.

---

## Dados básicos do processo

Número do processo: 857.974/1996

NUP:

Tipo de requerimento: Requerimento de Autorização de Pesquisa

Fase atual: Requerimento de Pesquisa

Ativo: Sim

Superintendência: Superintendência / PA

UF: PA, MT

Unidade protocolizadora: Unid. Protocolizadora 5

Data Protocolo: 15/08/1996 00:00:00

Data Prioridade: 15/08/1996 00:00:00

Pessoas relacionadas:	Tipo de Relação	CPF/CNPJ	Nome	Responsabilidade/Representação	Prazo de Arrendamento	Data de Início	Data Final
	Titular/Requerente	33.592.510/0001-54	Vale S A			15/08/1996	
	Responsável Técnico Memorial Descritivo	046.946.608-10	Ruben Horbach	***		15/08/1996	

Número do processo de Cadastro da Empresa: 003.459/1943

Títulos: Nenhum título associado.

## Substâncias:

Nome	Tipo de uso	Data de início	Data final	Motivo de encerramento
OURO	Não informado	15/08/1996		

## Municípios:

Nome
JACAREACANGA /PA
APIACÁS /MT

Condição de propriedade do solo: Não há informação sobre a propriedade do solo.

## Processos associados:

Nenhum processo associado.

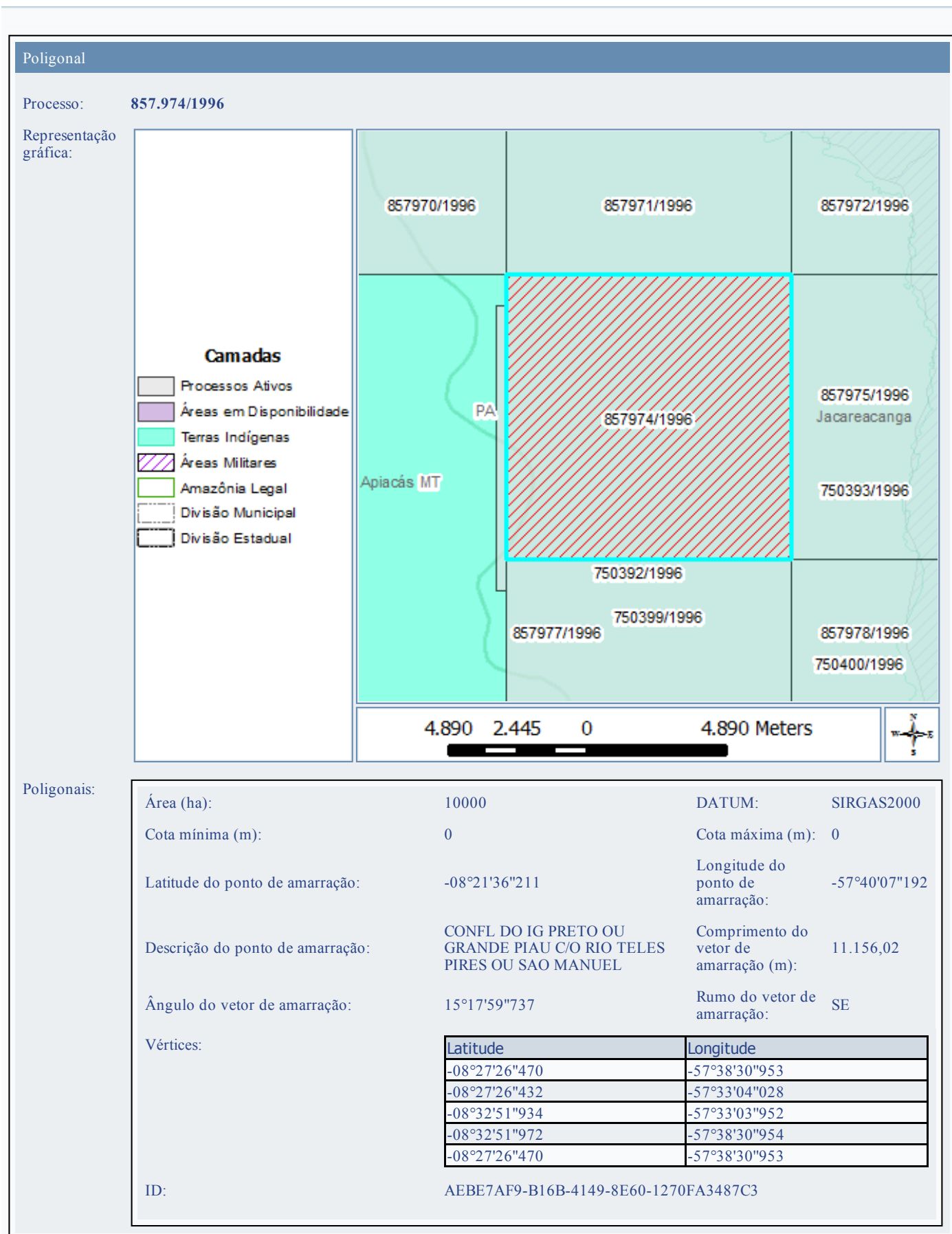
## Documentos que compõem o processo:

Nenhuma informação sobre documentos apresentados para esse processo.

## Eventos:

Descrição	Data
619 - REQ PESQ/PROCESSO SITUADO EM ÁREA INDÍGENA	22/11/2002
150 - REQ PESQ/DESISTENCIA PROTOCOLIZADA	28/05/1998
105 - REQ PESQ/COMPLEMENTACAO REQ PESQ PROTOCO	08/10/1996
104 - REQ PESQ/REQ PESQUISA INCOMPLETO PROTOCO	15/08/1996

**IMPORTANTE:** este serviço possui caráter meramente informativo e, portanto, não dispensa o uso dos instrumentos oficiais pertinentes para produção de efeitos legais. As informações são disponibilizadas no momento e na forma em que são inseridas na base de dados pelos servidores e colaboradores do DNPM.



**IMPORTANTE:** este serviço possui caráter meramente informativo e, portanto, não dispensa o uso dos instrumentos oficiais pertinentes para produção de efeitos legais. As informações são disponibilizadas no momento e na forma em que são inseridas na base de dados

pelos servidores e colaboradores do DNPM.

---

## Dados básicos do processo

Número do processo: 859.002/1996

NUP:

Tipo de requerimento: Requerimento de Autorização de Pesquisa

Fase atual: Requerimento de Pesquisa

Ativo: Sim

Superintendência: Superintendência / PA

UF: PA, MT

Unidade protocolizadora: Unid. Protocolizadora 5

Data Protocolo: 15/08/1996 00:00:00

Data Prioridade: 15/08/1996 00:00:00

## Pessoas relacionadas:

Tipo de Relação	CPF/CNPJ	Nome	Responsabilidade/Representação	Prazo de Arrendamento	Data de Início	Data Final
Titular/Requerente	33.592.510/0001-54	Vale S A			15/08/1996	
Responsável Técnico Memorial Descritivo	046.946.608-10	Ruben Horbach	***		15/08/1996	

Número do processo de Cadastro da Empresa:

003.459/1943

Títulos:

Nenhum título associado.

Substâncias:

Nome	Tipo de uso	Data de início	Data final	Motivo de encerramento
OURO	Não informado	15/08/1996		

Municípios:

Nome
JACAREACANGA /PA
APIACÁS /MT

Condição de propriedade do solo:

Não há informação sobre a propriedade do solo.

Processos associados:

Nenhum processo associado.

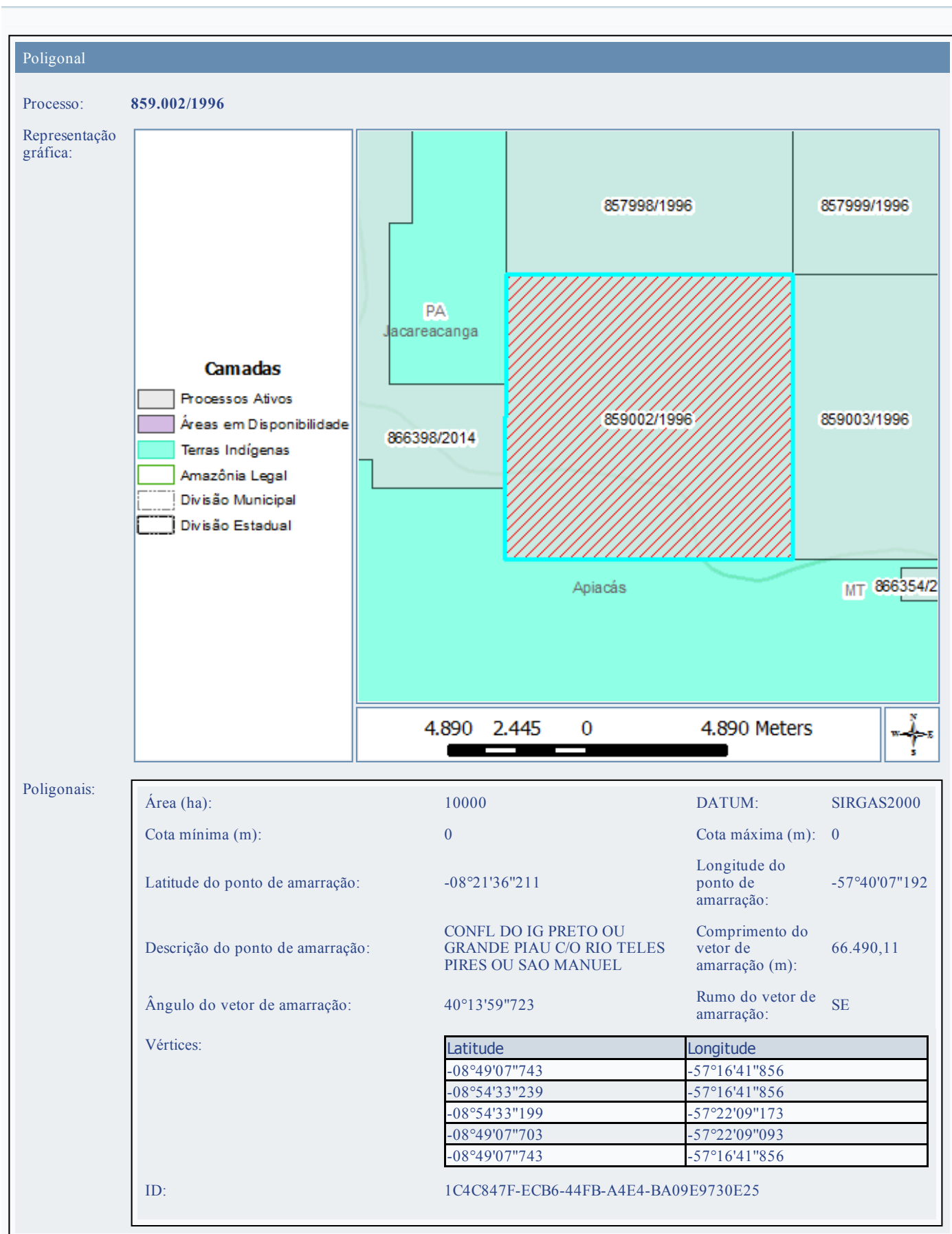
Documentos que compõem o processo:

Nenhuma informação sobre documentos apresentados para esse processo.

Eventos:

Descrição	Data
619 - REQ PESQ/PROCESSO SITUADO EM ÁREA INDÍGENA	18/11/2002
150 - REQ PESQ/DESISTENCIA PROTOCOLIZADA	28/05/1998
105 - REQ PESQ/COMPLEMENTACAO REQ PESQ PROTOCO	08/10/1996
104 - REQ PESQ/REQ PESQUISA INCOMPLETO PROTOCO	15/08/1996

**IMPORTANTE:** este serviço possui caráter meramente informativo e, portanto, não dispensa o uso dos instrumentos oficiais pertinentes para produção de efeitos legais. As informações são disponibilizadas no momento e na forma em que são inseridas na base de dados pelos servidores e colaboradores do DNPM.



**IMPORTANTE:** este serviço possui caráter meramente informativo e, portanto, não dispensa o uso dos instrumentos oficiais pertinentes para produção de efeitos legais. As informações são disponibilizadas no momento e na forma em que são inseridas na base de dados



pelos servidores e colaboradores do DNPM.

---

## Dados básicos do processo

Número do processo: 857.970/1996

NUP:

Tipo de requerimento: Requerimento de Autorização de Pesquisa

Fase atual: Requerimento de Pesquisa

Ativo: Sim

Superintendência: Superintendência / PA

UF: PA, MT

Unidade protocolizadora: Unid. Protocolizadora 5

Data Protocolo: 15/08/1996 00:00:00

Data Prioridade: 15/08/1996 00:00:00

## Pessoas relacionadas:

Tipo de Relação	CPF/CNPJ	Nome	Responsabilidade/Representação	Prazo de Arrendamento	Data de Início	Data Final
Titular/Requerente	33.592.510/0001-54	Vale S A			15/08/1996	
Responsável Técnico Memorial Descritivo	046.946.608-10	Ruben Horbach	***		15/08/1996	

Número do processo de Cadastro da Empresa:

003.459/1943

Títulos:

Nenhum título associado.

Substâncias:

Nome	Tipo de uso	Data de início	Data final	Motivo de encerramento
OURO	Não informado	15/08/1996		

Municípios:

Nome
JACAREACANGA /PA
APIACÁS /MT

Condição de propriedade do solo:

Não há informação sobre a propriedade do solo.

Processos associados:

Nenhum processo associado.

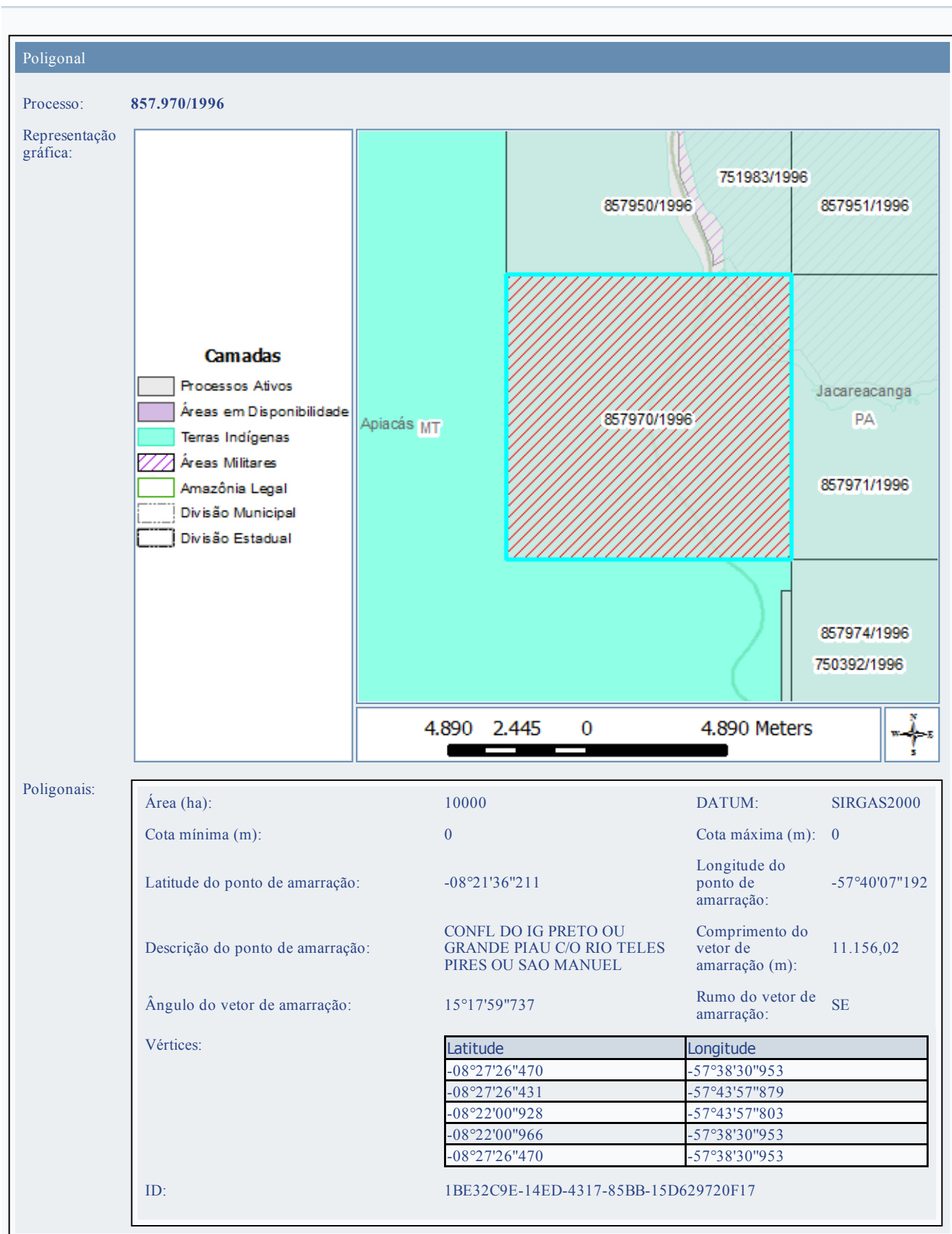
Documentos que compõem o processo:

Nenhuma informação sobre documentos apresentados para esse processo.

Eventos:

Descrição	Data
619 - REQ PESQ/PROCESSO SITUADO EM ÁREA INDÍGENA	22/11/2002
150 - REQ PESQ/DESISTENCIA PROTOCOLIZADA	28/05/1998
105 - REQ PESQ/COMPLEMENTACAO REQ PESQ PROTOCO	08/10/1996
104 - REQ PESQ/REQ PESQUISA INCOMPLETO PROTOCO	15/08/1996

**IMPORTANTE:** este serviço possui caráter meramente informativo e, portanto, não dispensa o uso dos instrumentos oficiais pertinentes para produção de efeitos legais. As informações são disponibilizadas no momento e na forma em que são inseridas na base de dados pelos servidores e colaboradores do DNPM.



**IMPORTANTE:** este serviço possui caráter meramente informativo e, portanto, não dispensa o uso dos instrumentos oficiais pertinentes para produção de efeitos legais. As informações são disponibilizadas no momento e na forma em que são inseridas na base de dados

pelos servidores e colaboradores do DNPM.

---

## Dados básicos do processo

Número do processo: 857.977/1996

NUP:

Tipo de requerimento: Requerimento de Autorização de Pesquisa

Fase atual: Requerimento de Pesquisa

Ativo: Sim

Superintendência: Superintendência / PA

UF: PA, MT

Unidade protocolizadora: Unid. Protocolizadora 5

Data Protocolo: 15/08/1996 00:00:00

Data Prioridade: 15/08/1996 00:00:00

Pessoas relacionadas:	Tipo de Relação	CPF/CNPJ	Nome	Responsabilidade/Representação	Prazo de Arrendamento	Data de Início	Data Final
	Titular/Requerente	33.592.510/0001-54	Vale S A			15/08/1996	
	Responsável Técnico Memorial Descritivo	046.946.608-10	Ruben Horbach	***		15/08/1996	

Número do processo de Cadastro da Empresa: 003.459/1943

Títulos: Nenhum título associado.

## Substâncias:

Nome	Tipo de uso	Data de início	Data final	Motivo de encerramento
OURO	Não informado	15/08/1996		

## Municípios:

Nome
JACAREACANGA /PA
APIACÁS /MT

Condição de propriedade do solo: Não há informação sobre a propriedade do solo.

## Processos associados:

Nenhum processo associado.

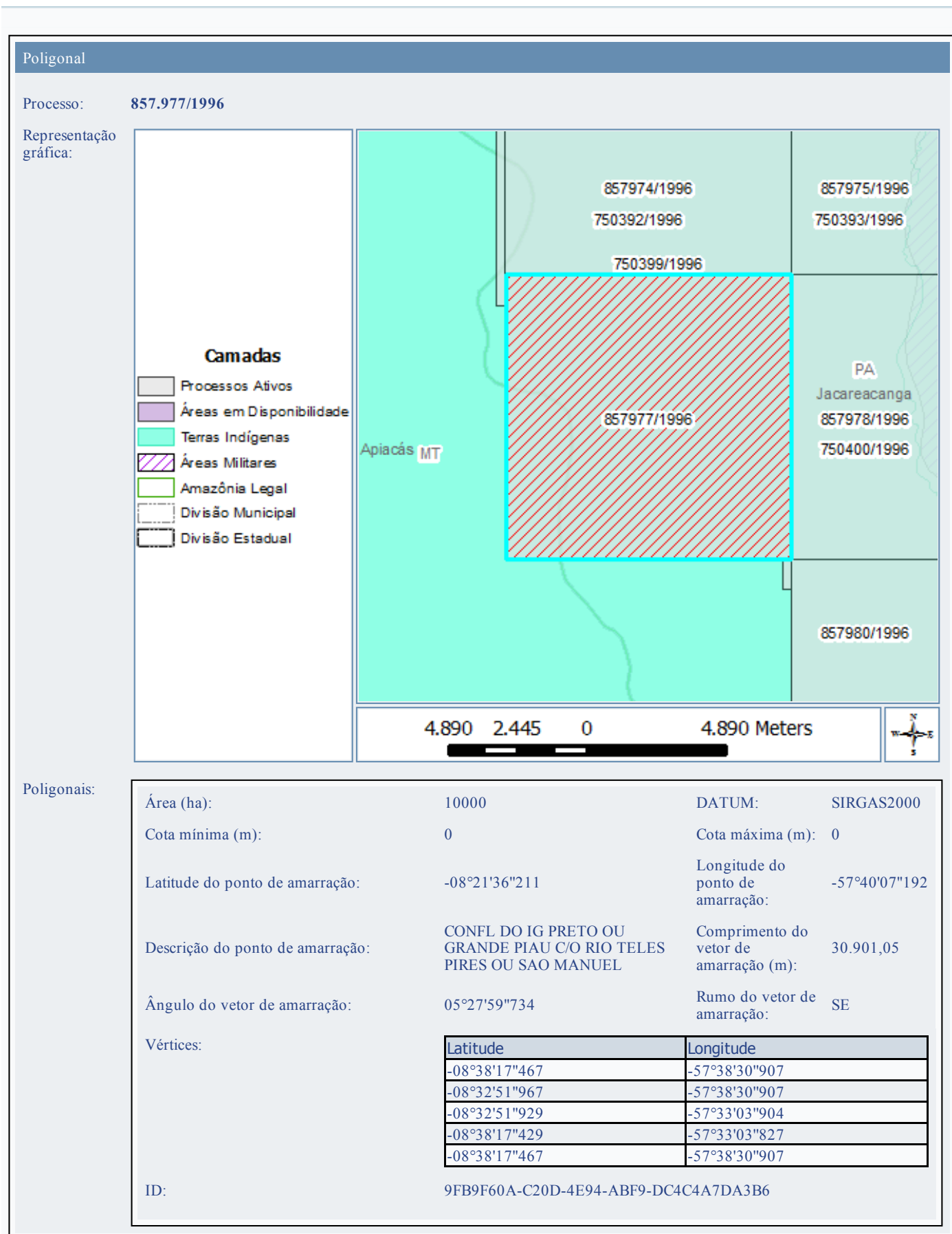
## Documentos que compõem o processo:

Nenhuma informação sobre documentos apresentados para esse processo.

## Eventos:

Descrição	Data
619 - REQ PESQ/PROCESSO SITUADO EM ÁREA INDÍGENA	22/11/2002
150 - REQ PESQ/DESISTENCIA PROTOCOLIZADA	28/05/1998
105 - REQ PESQ/COMPLEMENTACAO REQ PESQ PROTOCO	08/10/1996
104 - REQ PESQ/REQ PESQUISA INCOMPLETO PROTOCO	15/08/1996

**IMPORTANTE:** este serviço possui caráter meramente informativo e, portanto, não dispensa o uso dos instrumentos oficiais pertinentes para produção de efeitos legais. As informações são disponibilizadas no momento e na forma em que são inseridas na base de dados pelos servidores e colaboradores do DNPM.



**IMPORTANTE:** este serviço possui caráter meramente informativo e, portanto, não dispensa o uso dos instrumentos oficiais pertinentes para produção de efeitos legais. As informações são disponibilizadas no momento e na forma em que são inseridas na base de dados



pelos servidores e colaboradores do DNPM.

---

## Dados básicos do processo

Número do processo: 857.947/1996

NUP:

Tipo de requerimento: Requerimento de Autorização de Pesquisa

Fase atual: Requerimento de Pesquisa

Ativo: Sim

Superintendência: Superintendência / PA

UF: PA, MT

Unidade protocolizadora: Unid. Protocolizadora 5

Data Protocolo: 15/08/1996 00:00:00

Data Prioridade: 15/08/1996 00:00:00

Pessoas relacionadas:	Tipo de Relação	CPF/CNPJ	Nome	Responsabilidade/Representação	Prazo de Arrendamento	Data de Início	Data Final
	Titular/Requerente	33.592.510/0001-54	Vale S A			15/08/1996	
	Responsável Técnico Memorial Descritivo	046.946.608-10	Ruben Horbach	***		15/08/1996	

Número do processo de Cadastro da Empresa: 003.459/1943

Títulos: Nenhum título associado.

## Substâncias:

Nome	Tipo de uso	Data de início	Data final	Motivo de encerramento
OURO	Não informado	15/08/1996		

## Municípios:

Nome
JACAREACANGA /PA
APIACÁS /MT

Condição de propriedade do solo: Não há informação sobre a propriedade do solo.

## Processos associados:

Nenhum processo associado.

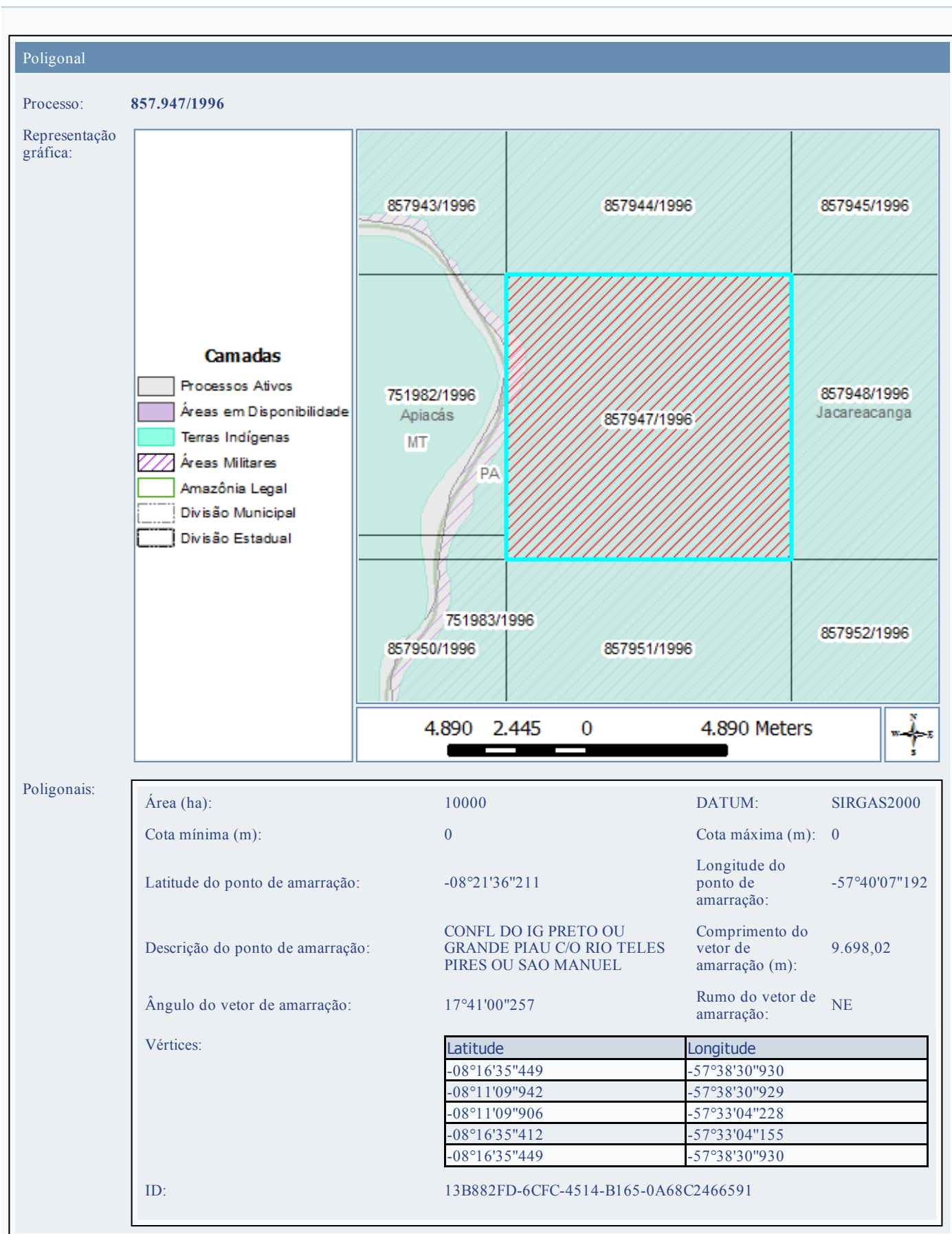
## Documentos que compõem o processo:

Nenhuma informação sobre documentos apresentados para esse processo.

## Eventos:

Descrição	Data
619 - REQ PESQ/PROCESSO SITUADO EM ÁREA INDÍGENA	22/11/2002
150 - REQ PESQ/DESISTENCIA PROTOCOLIZADA	17/09/1998
105 - REQ PESQ/COMPLEMENTACAO REQ PESQ PROTOCO	08/10/1996
104 - REQ PESQ/REQ PESQUISA INCOMPLETO PROTOCO	15/08/1996

**IMPORTANTE:** este serviço possui caráter meramente informativo e, portanto, não dispensa o uso dos instrumentos oficiais pertinentes para produção de efeitos legais. As informações são disponibilizadas no momento e na forma em que são inseridas na base de dados pelos servidores e colaboradores do DNPM.



**IMPORTANTE:** este serviço possui caráter meramente informativo e, portanto, não dispensa o uso dos instrumentos oficiais pertinentes para produção de efeitos legais. As informações são disponibilizadas no momento e na forma em que são inseridas na base de dados

pelos servidores e colaboradores do DNPM.

---

## Dados básicos do processo

Número do processo: 857.939/1996

NUP:

Tipo de requerimento: Requerimento de Autorização de Pesquisa

Fase atual: Requerimento de Pesquisa

Ativo: Sim

Superintendência: Superintendência / PA

UF: PA, MT

Unidade protocolizadora: Unid. Protocolizadora 5

Data Protocolo: 15/08/1996 00:00:00

Data Prioridade: 15/08/1996 00:00:00

Pessoas relacionadas:	Tipo de Relação	CPF/CNPJ	Nome	Responsabilidade/Representação	Prazo de Arrendamento	Data de Início	Data Final
	Titular/Requerente	33.592.510/0001-54	Vale S A			15/08/1996	
	Responsável Técnico Memorial Descritivo	046.946.608-10	Ruben Horbach	***		15/08/1996	

Número do processo de Cadastro da Empresa: 003.459/1943

Títulos: Nenhum título associado.

## Substâncias:

Nome	Tipo de uso	Data de início	Data final	Motivo de encerramento
OURO	Não informado	15/08/1996		

## Municípios:

Nome
JACAREACANGA /PA
APIACÁS /MT

Condição de propriedade do solo: Não há informação sobre a propriedade do solo.

## Processos associados:

Nenhum processo associado.

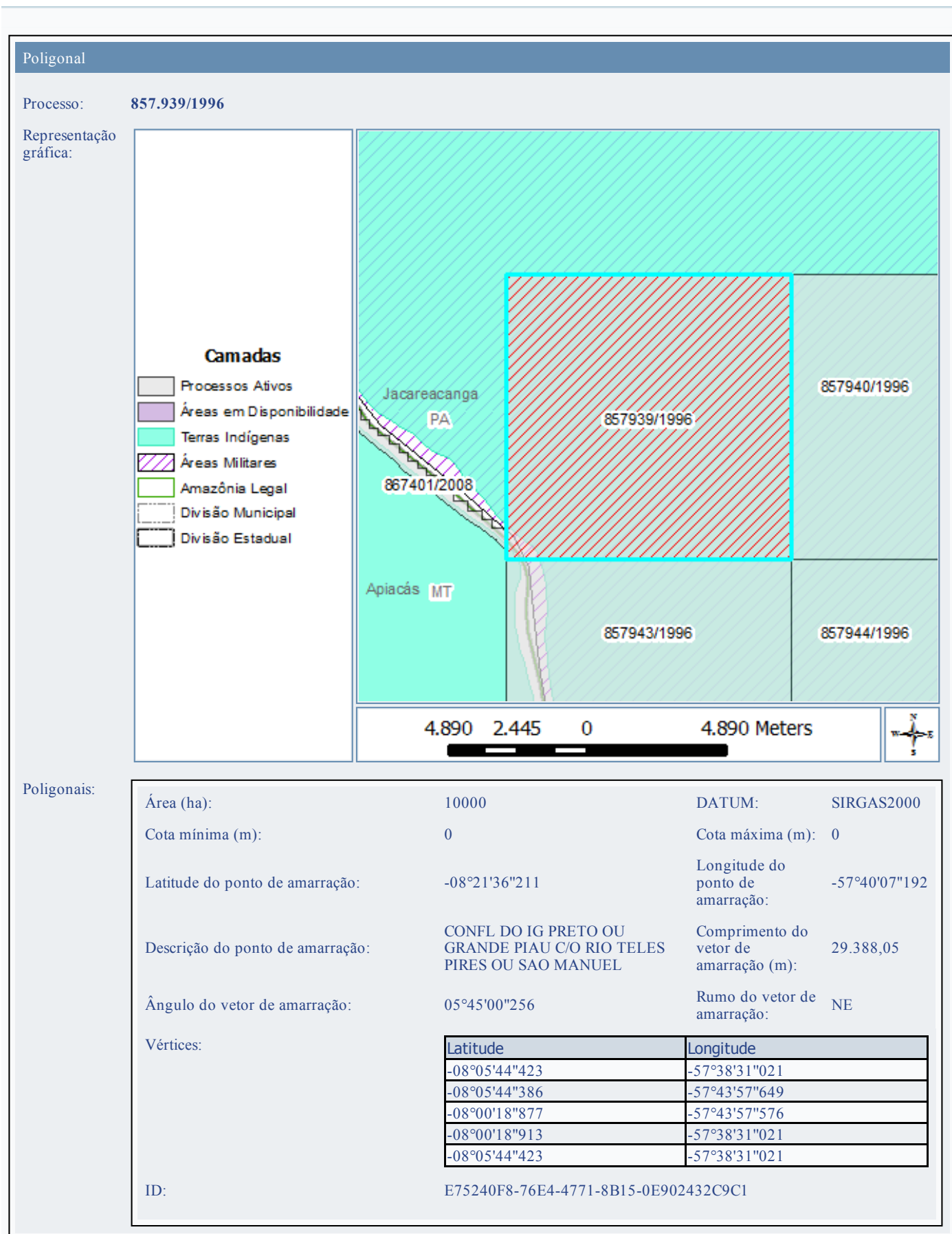
## Documentos que compõem o processo:

Nenhuma informação sobre documentos apresentados para esse processo.

## Eventos:

Descrição	Data
619 - REQ PESQ/PROCESSO SITUADO EM ÁREA INDÍGENA	22/11/2002
150 - REQ PESQ/DESISTENCIA PROTOCOLIZADA	28/05/1998
105 - REQ PESQ/COMPLEMENTACAO REQ PESQ PROTOCO	08/10/1996
104 - REQ PESQ/REQ PESQUISA INCOMPLETO PROTOCO	15/08/1996

**IMPORTANTE:** este serviço possui caráter meramente informativo e, portanto, não dispensa o uso dos instrumentos oficiais pertinentes para produção de efeitos legais. As informações são disponibilizadas no momento e na forma em que são inseridas na base de dados pelos servidores e colaboradores do DNPM.



**IMPORTANTE:** este serviço possui caráter meramente informativo e, portanto, não dispensa o uso dos instrumentos oficiais pertinentes para produção de efeitos legais. As informações são disponibilizadas no momento e na forma em que são inseridas na base de dados



pelos servidores e colaboradores do DNPM.

---

## Dados básicos do processo

Número do processo: 859.003/1996

NUP:

Tipo de requerimento: Requerimento de Autorização de Pesquisa

Fase atual: Requerimento de Pesquisa

Ativo: Sim

Superintendência: Superintendência / PA

UF: PA, MT

Unidade protocolizadora: Unid. Protocolizadora 5

Data Protocolo: 15/08/1996 00:00:00

Data Prioridade: 15/08/1996 00:00:00

## Pessoas relacionadas:

Tipo de Relação	CPF/CNPJ	Nome	Responsabilidade/Representação	Prazo de Arrendamento	Data de Início	Data Final
Titular/Requerente	33.592.510/0001-54	Vale S A			15/08/1996	
Responsável Técnico Memorial Descritivo	046.946.608-10	Ruben Horbach	***		15/08/1996	

Número do processo de Cadastro da Empresa:

003.459/1943

Títulos:

Nenhum título associado.

Substâncias:

Nome	Tipo de uso	Data de início	Data final	Motivo de encerramento
OURO	Não informado	15/08/1996		

Municípios:

Nome
JACAREACANGA /PA
APIACÁS /MT

Condição de propriedade do solo:

Não há informação sobre a propriedade do solo.

Processos associados:

Nenhum processo associado.

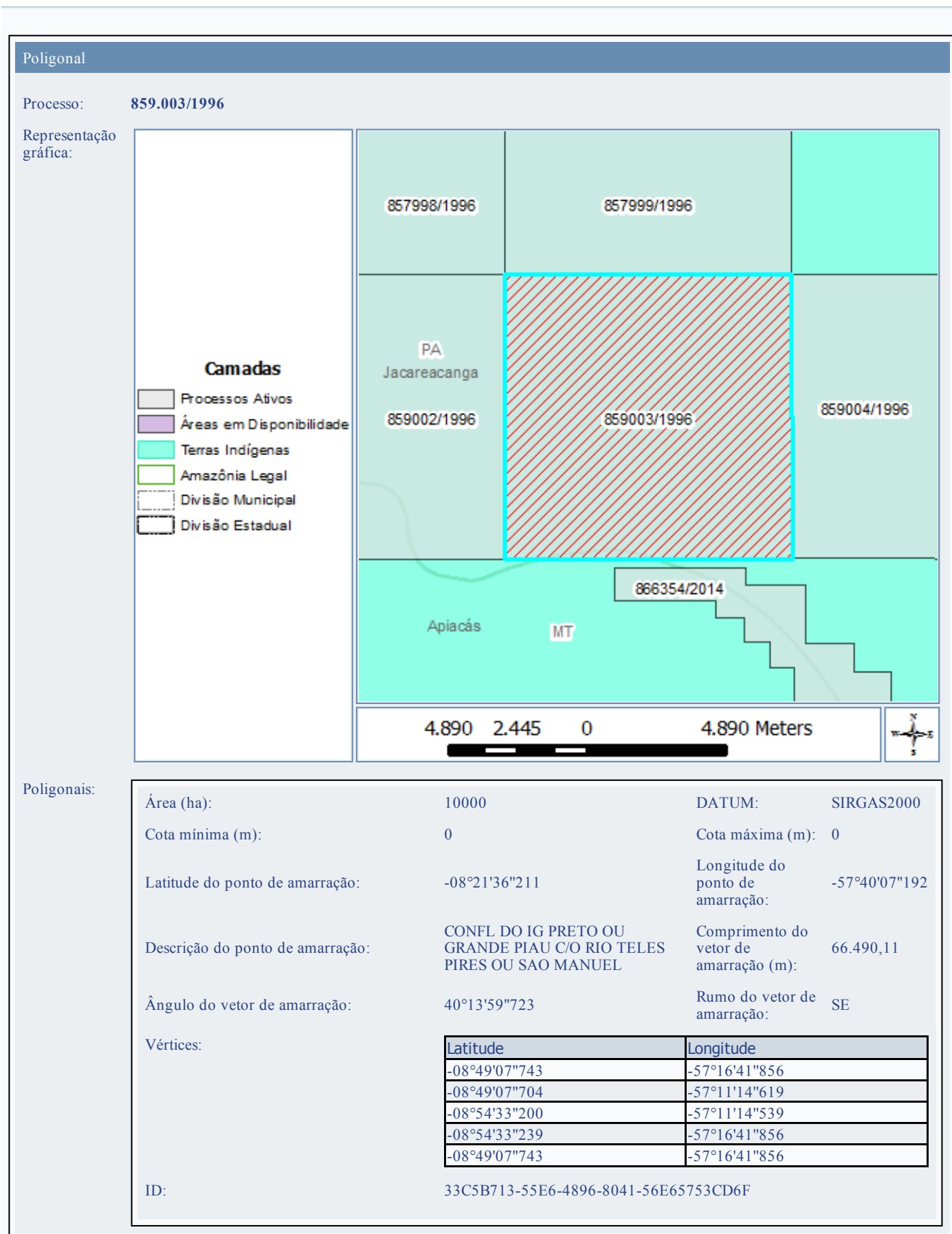
Documentos que compõem o processo:

Nenhuma informação sobre documentos apresentados para esse processo.

Eventos:

Descrição	Data
619 - REQ PESQ/PROCESSO SITUADO EM ÁREA INDÍGENA	18/11/2002
150 - REQ PESQ/DESISTENCIA PROTOCOLIZADA	28/05/1998
105 - REQ PESQ/COMPLEMENTACAO REQ PESQ PROTOCO	08/10/1996
104 - REQ PESQ/REQ PESQUISA INCOMPLETO PROTOCO	15/08/1996

**IMPORTANTE:** este serviço possui caráter meramente informativo e, portanto, não dispensa o uso dos instrumentos oficiais pertinentes para produção de efeitos legais. As informações são disponibilizadas no momento e na forma em que são inseridas na base de dados pelos servidores e colaboradores do DNPM.



**IMPORTANTE:** este serviço possui caráter meramente informativo e, portanto, não dispensa o uso dos instrumentos oficiais pertinentes para produção de efeitos legais. As informações são disponibilizadas no momento e na forma em que são inseridas na base de dados

pelos servidores e colaboradores do DNPM.

---

## Dados básicos do processo

Número do processo: 866.176/2013

NUP:

Tipo de requerimento: Requerimento de Autorização de Pesquisa

Fase atual: Requerimento de Pesquisa

Ativo: Sim

Superintendência: Superintendência / MT

UF: PA, MT

Unidade protocolizadora: MATO GROSSO

Data Protocolo: 21/02/2013 11:47:00

Data Prioridade: 21/02/2013 11:46:59

Pessoas relacionadas:

Tipo de Relação	CPF/CNPJ	Nome	Responsabilidade/Representação	Prazo de Arrendamento	Data de Início	Data Final
Titular\Requerente	471.647.190-04	Aparecido Gomes			21/02/2013	
Representante Legal	514.427.791-87	Jose Augusto Cavalcante			21/02/2013	
Responsável Técnico	514.427.791-87	Jose Augusto Cavalcante			21/02/2013	

Número do processo de Cadastro da Empresa:

Títulos:

Nenhum título associado.

Substâncias:

Nome	Tipo de uso	Data de início	Data final	Motivo de encerramento
MINÉRIO DE OURO	Industrial	21/02/2013		

Municípios:

Nome
JACAREACANGA /PA
APIACÁS /MT

Condição de propriedade do solo:

Tipo
Propriedade de terceiros

Processos associados:

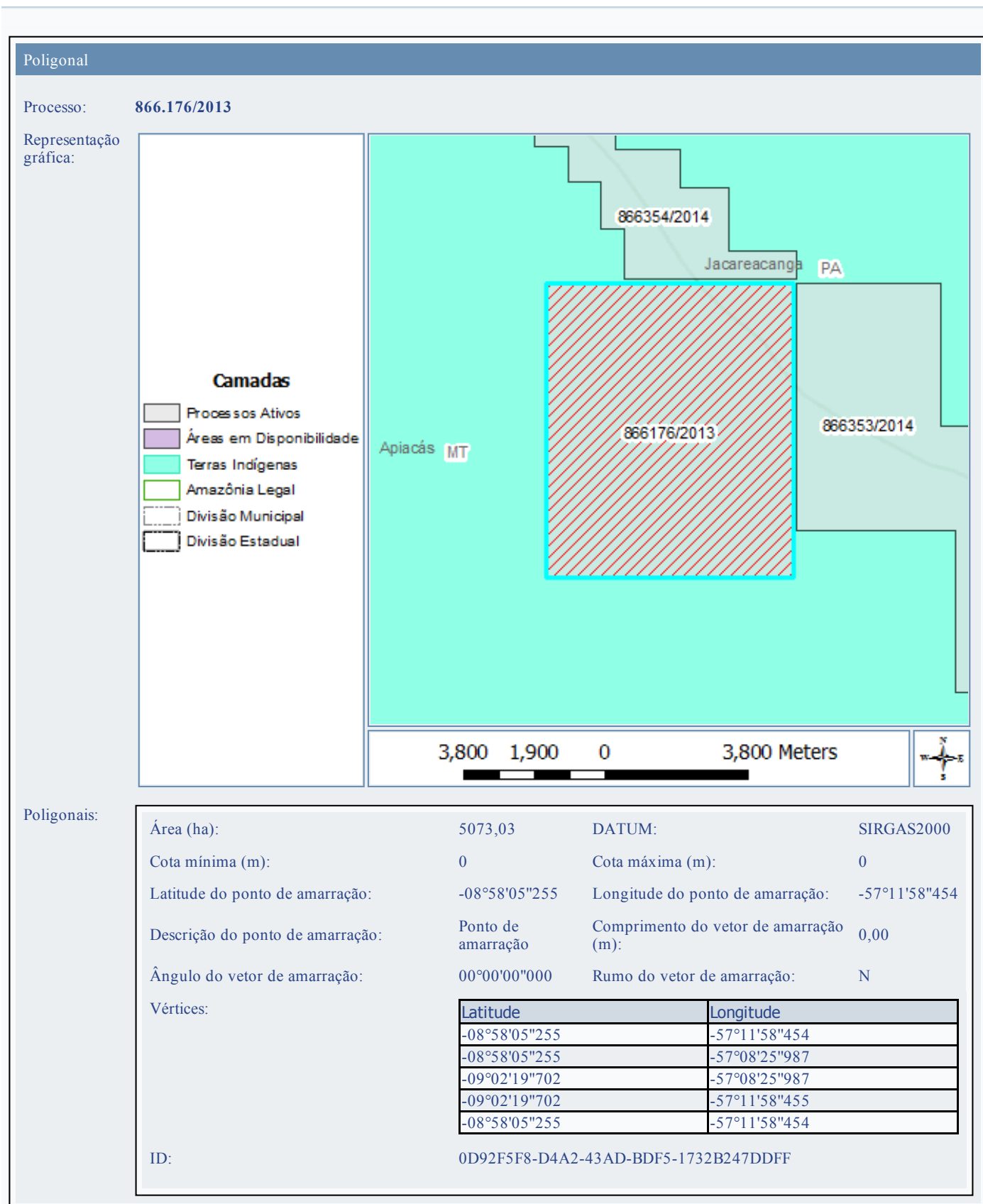
Nenhum processo associado.

Documentos que compõem o processo:

Documento	Data de protocolo
Memorial descritivo	21/02/2013
Planta de situação da área	21/02/2013
Plano dos trabalhos de pesquisa	21/02/2013
Orçamento de pesquisa	21/02/2013
Cronograma de pesquisa	21/02/2013

Prova de recolhimento de emolumentos	21/02/2013
A.R.T. do plano de pesquisa	21/02/2013
A.R.T. do memorial descritivo	21/02/2013
A.R.T. da planta de situação/detalhe	21/02/2013
Eventos:	
Descrição	Data
100 - REQ PESQ/REQUERIMENTO PESQUISA PROTOCOLIZADO	21/02/2013

**IMPORTANTE:** este serviço possui caráter meramente informativo e, portanto, não dispensa o uso dos instrumentos oficiais pertinentes para produção de efeitos legais. As informações são disponibilizadas no momento e na forma em que são inseridas na base de dados pelos servidores e colaboradores do DNPM.



**IMPORTANTE:** este serviço possui caráter meramente informativo e, portanto, não dispensa o uso dos instrumentos oficiais pertinentes para produção de efeitos legais. As informações são disponibilizadas no momento e na forma em que são inseridas na base de dados pelos servidores e colaboradores do DNPM.



## Dados básicos do processo

Número do processo: 866.398/2014

NUP:

Tipo de requerimento: Requerimento de Autorização de Pesquisa

Fase atual: Requerimento de Pesquisa

Ativo: Sim

Superintendência: Superintendência / MT

UF: PA, MT

Unidade protocolizadora: MATO GROSSO

Data Protocolo: 17/04/2014 17:48:00

Data Prioridade: 17/04/2014 17:48:06

Pessoas relacionadas:

Tipo de Relação	CPF/CNPJ	Nome	Responsabilidade/Representação	Prazo de Arrendamento	Data de Início	Data Final
Titular\Requerente	471.647.190-04	Aparecido Gomes			17/04/2014	
Representante Legal	514.427.791-87	Jose Augusto Cavalcante			17/04/2014	
Responsável Técnico	514.427.791-87	Jose Augusto Cavalcante			17/04/2014	

Número do processo de Cadastro da Empresa:

Títulos:

Nenhum título associado.

Substâncias:

Nome	Tipo de uso	Data de início	Data final	Motivo de encerramento
MINÉRIO DE OURO	Industrial	17/04/2014		

Municípios:

Nome
JACAREACANGA /PA
APIACÁS /MT

Condição de propriedade do solo:

Tipo
Propriedade de terceiros

Processos associados:

Nenhum processo associado.

Documentos que compõem o processo:

Documento	Data de protocolo
Memorial descritivo	17/04/2014
Planta de situação da área	17/04/2014
Plano dos trabalhos de pesquisa	17/04/2014
Orçamento de pesquisa	17/04/2014
Cronograma de pesquisa	17/04/2014

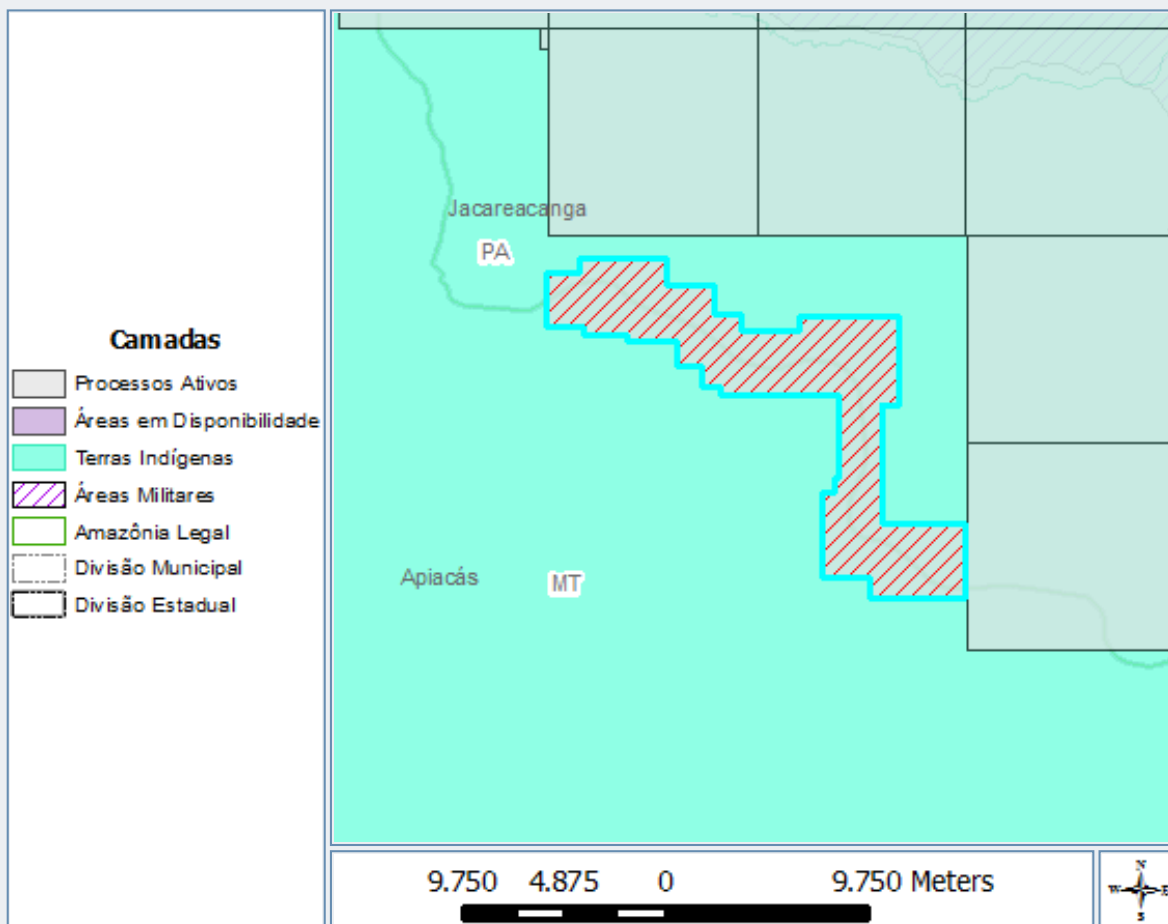
Prova de recolhimento de emolumentos	17/04/2014
A.R.T. do plano de pesquisa	17/04/2014
A.R.T. do memorial descritivo	17/04/2014
A.R.T. da planta de situação/detalhe	17/04/2014
Eventos:	
Descrição	Data
100 - REQ PESQ/REQUERIMENTO PESQUISA PROTOCOLIZADO	17/04/2014

**IMPORTANTE:** este serviço possui caráter meramente informativo e, portanto, não dispensa o uso dos instrumentos oficiais pertinentes para produção de efeitos legais. As informações são disponibilizadas no momento e na forma em que são inseridas na base de dados pelos servidores e colaboradores do DNPM.

## Poligonal

Processo: 866.398/2014

Representação gráfica:



## Poligonais:

Área (ha):	9784,18	DATUM:	SIRGAS2000
Cota mínima (m):	0	Cota máxima (m):	0
Latitude do ponto de amarração:	-08°44'42"036	Longitude do ponto de amarração:	-57°33'08"415
Descrição do ponto de amarração:	Ponto de amarração	Comprimento do vetor de amarração (m):	0,00
Ângulo do vetor de amarração:	00°00'00"000	Rumo do vetor de amarração:	N

## Vértices:

Latitude	Longitude
-08°44'42"036	-57°33'08"415
-08°44'42"036	-57°32'13"424
-08°44'17"537	-57°32'13"424
-08°44'17"537	-57°30'00"190
-08°44'59"453	-57°30'00"190
-08°44'59"453	-57°28'43"843
-08°45'47"357	-57°28'43"843
-08°45'47"358	-57°28'01"927
-08°46'11"310	-57°28'01"927
-08°46'11"310	-57°26'32"106
-08°45'50"352	-57°26'32"106
-08°45'50"352	-57°23'54"920
-08°48'09"574	-57°23'54"920
-08°48'09"574	-57°24'21"866

-08°51'13"705	-57°24'21"867
-08°51'13"706	-57°22'09"632
-08°53'11"969	-57°22'09"632
-08°53'11"969	-57°24'41"328
-08°52'39"035	-57°24'41"328
-08°52'39"035	-57°25'55"179
-08°50'25"298	-57°25'55"179
-08°50'25"298	-57°25'36"464
-08°50'03"704	-57°25'36"464
-08°50'03"704	-57°25'29"266
-08°47'54"139	-57°25'29"266
-08°47'54"139	-57°28'33"536
-08°47'39"743	-57°28'33"536
-08°47'39"743	-57°29'02"328
-08°47'08"072	-57°29'02"328
-08°47'08"072	-57°29'41"197
-08°46'27"763	-57°29'41"197
-08°46'27"763	-57°31'01"816
-08°46'17"685	-57°31'01"816
-08°46'17"685	-57°32'08"038
-08°46'06"168	-57°32'08"038
-08°46'06"168	-57°33'08"415
-08°44'42"036	-57°33'08"415

ID: EB307A1B-289E-4FD6-8627-4FA4B0337733

**IMPORTANTE:** este serviço possui caráter meramente informativo e, portanto, não dispensa o uso dos instrumentos oficiais pertinentes para produção de efeitos legais. As informações são disponibilizadas no momento e na forma em que são inseridas na base de dados pelos servidores e colaboradores do DNPM.

## Dados básicos do processo

Número do processo: 751.623/1996

NUP:

Tipo de requerimento: Requerimento de Lavra Garimpeira

Fase atual: Requerimento de Lavra Garimpeira

Ativo: Sim

Superintendência: Superintendência / PA

UF: PA

Unidade protocolizadora: Unid. Protocolizadora 5

Data Protocolo: 09/10/1996 00:00:00

Data Prioridade: 09/10/1996 00:00:00

## Pessoas relacionadas:

Tipo de Relação	CPF/CNPJ	Nome	Responsabilidade/Representação	Prazo de Arrendamento	Data de Início	Data Final
Titular\Requerente	280.288.301-10	Herminio Alves dos Santos			09/10/1996	
Responsável Técnico Memorial Descritivo	000.000.000-01	Luis Antonio da Costa	***		09/10/1996	

Número do processo de Cadastro da Empresa:

Títulos: Nenhum título associado.

## Substâncias:

Nome	Tipo de uso	Data de início	Data final	Motivo de encerramento
MINÉRIO DE OURO	Não informado	09/10/1996		

## Municípios:

Nome
ITAITUBA /PA

Condição de propriedade do solo:

Não há informação sobre a propriedade do solo.

## Processos associados:

Nenhum processo associado.

## Documentos que compõem o processo:

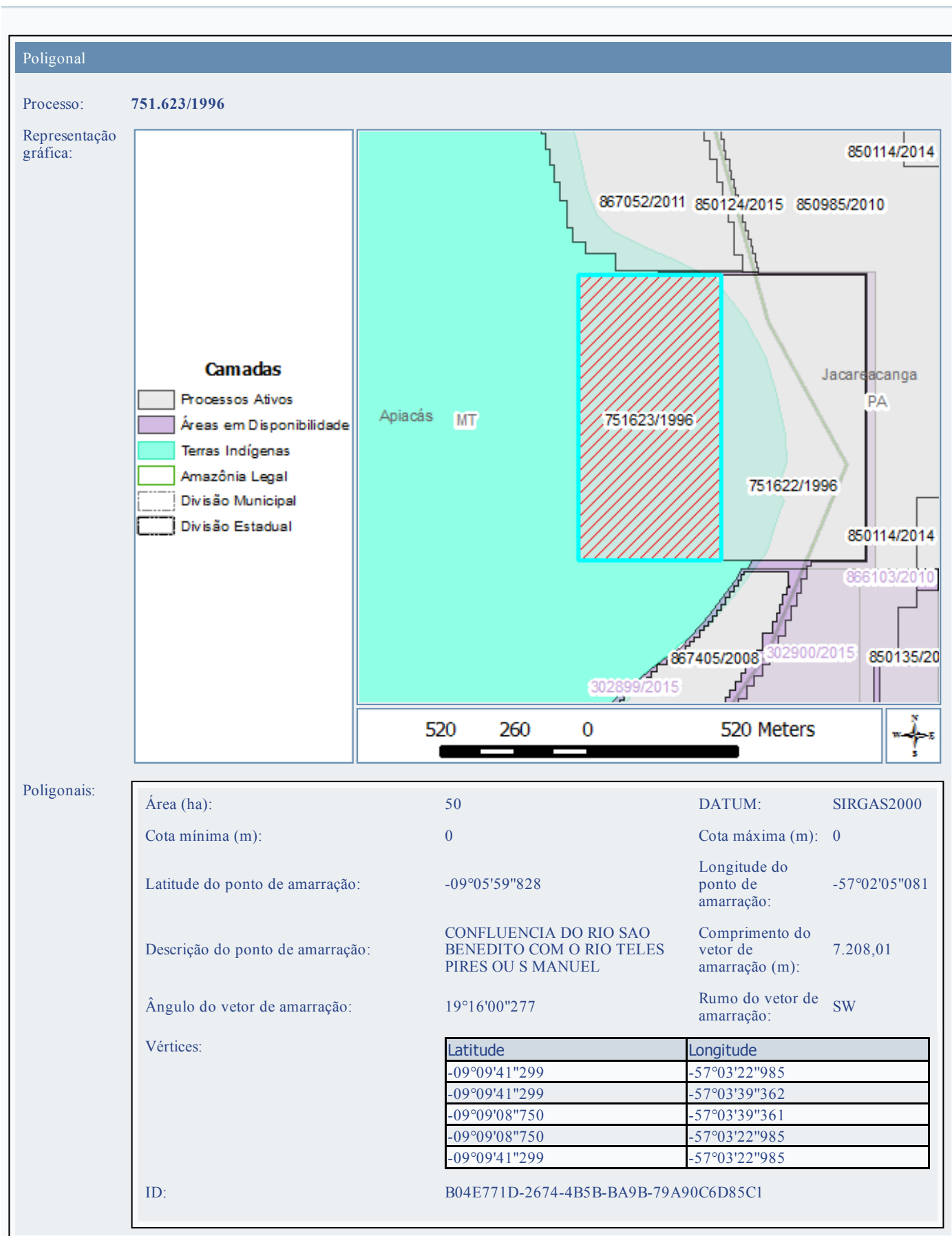
Nenhuma informação sobre documentos apresentados para esse processo.

## Eventos:

Descrição	Data
333 - REQ PLG/REQUERIMENTO LAVRA GARIMPEIRA PROTOCOLIZADO	09/10/1996

**IMPORTANTE:** este serviço possui caráter meramente informativo e, portanto, não dispensa o uso dos instrumentos oficiais pertinentes para produção de efeitos legais. As informações são disponibilizadas no momento e na forma em que são inseridas na

base de dados pelos servidores e colaboradores do DNPM.



**IMPORTANTE:** este serviço possui caráter meramente informativo e, portanto, não dispensa o uso dos instrumentos oficiais pertinentes para produção de efeitos legais. As informações são disponibilizadas no momento e na forma em que são inseridas na base de dados

pelos servidores e colaboradores do DNPM.

---



## Dados básicos do processo

Número do processo: 867.052/2011

NUP:

Tipo de requerimento: Requerimento de Lavra Garimpeira

Fase atual: Requerimento de Lavra Garimpeira

Ativo: Sim

Superintendência: Superintendência / MT

UF: MT

Unidade protocolizadora: MATO GROSSO

Data Protocolo: 16/11/2011 11:38:00

Data Prioridade: 16/11/2011 11:38:12

## Pessoas relacionadas:

Tipo de Relação	CPF/CNPJ	Nome	Responsabilidade/Representação	Prazo de Arrendamento	Data de Início	Data Final
Titular\Requerente	84.479.088/0001-66	Cooperativa dos Garimpeiros da Amazonia			16/11/2011	
Representante Legal	875.670.918-87	Geomario Leitão de Sena			16/11/2011	
Responsável Técnico	022.066.252-53	Antonio Pinto de Andrade			16/11/2011	

## Número do processo de Cadastro da Empresa:

000.071/1993

## Títulos:

Nenhum título associado.

## Substâncias:

Nome	Tipo de uso	Data de início	Data final	Motivo de encerramento
MINÉRIO DE OURO	Industrial	16/11/2011		

## Municípios:

## Nome

APIACÁS /MT

## Condição de propriedade do solo:

## Tipo

Terreno da União

## Processos associados:

Nenhum processo associado.

## Documentos que compõem o processo:

Documento	Data de protocolo
Memorial descritivo	16/11/2011
Planta de situação da área	16/11/2011
Planta de detalhe da área	16/11/2011
Prova de recolhimento de emolumentos	16/11/2011
A.R.T. do memorial descritivo	16/11/2011
A.R.T. da planta de situação/detalhe	16/11/2011
Prova nº registro no org. de reg. comércio	16/11/2011

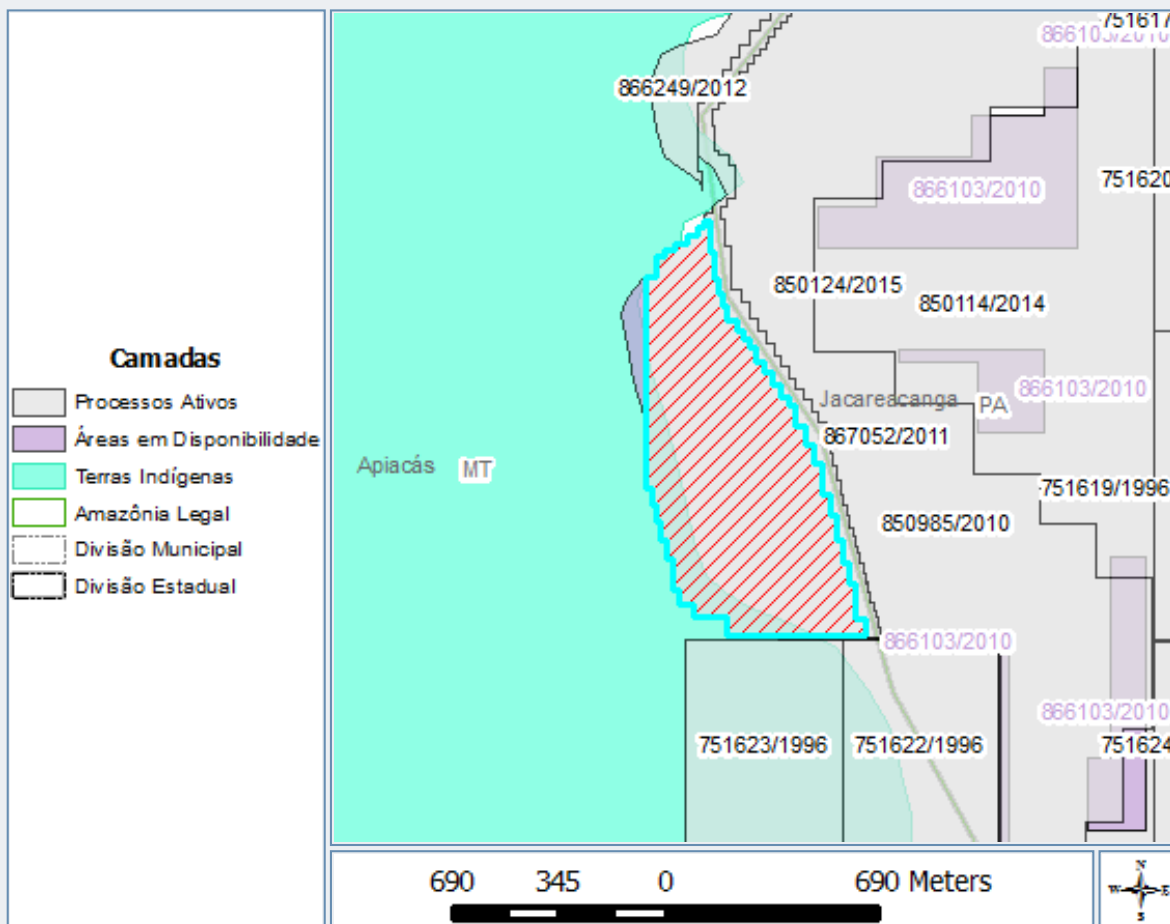
Prova do nº de inscrição no CNPJ	16/11/2011
Eventos:	
Descrição	Data
793 - REQ PLG/DOCUMENTO DIVERSO PROTOCOLIZADO	07/04/2014
333 - REQ PLG/REQUERIMENTO LAVRA GARIMPEIRA PROTOCOLIZADO	16/11/2011

**IMPORTANTE:** este serviço possui caráter meramente informativo e, portanto, não dispensa o uso dos instrumentos oficiais pertinentes para produção de efeitos legais. As informações são disponibilizadas no momento e na forma em que são inseridas na base de dados pelos servidores e colaboradores do DNPM.

Poligonal

Processo: 867.052/2011

Representação gráfica:



Poligonais:

Área (ha):	55,43	DATUM:	SIRGAS2000
Cota mínima (m):	0	Cota máxima (m):	0
Latitude do ponto de amarração:	-09°09'08"213	Longitude do ponto de amarração:	-57°03'20"577
Descrição do ponto de amarração:	Ponto de amarração	Comprimento do vetor de amarração (m):	0,00
Ângulo do vetor de amarração:	00°00'00"000	Rumo do vetor de amarração:	N

Vértices:

Latitude	Longitude
-09°09'08"213	-57°03'20"577
-09°09'08"213	-57°03'35"125
-09°09'06"331	-57°03'35"125
-09°09'06"331	-57°03'38"549
-09°09'04"963	-57°03'38"549
-09°09'04"963	-57°03'40"031
-09°09'03"353	-57°03'40"031
-09°09'03"353	-57°03'40"688
-09°09'00"233	-57°03'40"688
-09°09'00"233	-57°03'41"442
-09°08'58"127	-57°03'41"442
-09°08'58"127	-57°03'42"016
-09°08'56"297	-57°03'42"016
-09°08'56"297	-57°03'42"505

-09°08'54"498	-57°03'42"505
-09°08'54"497	-57°03'42"974
-09°08'52"663	-57°03'42"974
-09°08'52"663	-57°03'43"468
-09°08'30"618	-57°03'43"468
-09°08'30"618	-57°03'42"438
-09°08'28"475	-57°03'42"438
-09°08'28"475	-57°03'41"656
-09°08'27"806	-57°03'41"656
-09°08'27"806	-57°03'40"465
-09°08'27"137	-57°03'40"465
-09°08'27"137	-57°03'39"195
-09°08'26"230	-57°03'39"195
-09°08'26"230	-57°03'38"186
-09°08'25"323	-57°03'38"186
-09°08'25"323	-57°03'37"523
-09°08'24"705	-57°03'37"523
-09°08'24"705	-57°03'36"792
-09°08'27"925	-57°03'36"792
-09°08'27"925	-57°03'36"372
-09°08'30"782	-57°03'36"372
-09°08'30"782	-57°03'35"986
-09°08'32"370	-57°03'35"986
-09°08'32"370	-57°03'35"578
-09°08'33"538	-57°03'35"578
-09°08'33"538	-57°03'35"136
-09°08'35"159	-57°03'35"136
-09°08'35"159	-57°03'34"036
-09°08'36"146	-57°03'34"036
-09°08'36"146	-57°03'33"431
-09°08'37"098	-57°03'33"431
-09°08'37"098	-57°03'32"683
-09°08'37"960	-57°03'32"683
-09°08'37"960	-57°03'31"931
-09°08'39"445	-57°03'31"931
-09°08'39"445	-57°03'31"103
-09°08'40"681	-57°03'31"103
-09°08'40"681	-57°03'30"325
-09°08'41"997	-57°03'30"325
-09°08'41"997	-57°03'29"349
-09°08'43"176	-57°03'29"349
-09°08'43"176	-57°03'28"578
-09°08'44"174	-57°03'28"578
-09°08'44"174	-57°03'27"909
-09°08'46"305	-57°03'27"909
-09°08'46"305	-57°03'26"904
-09°08'48"131	-57°03'26"904
-09°08'48"131	-57°03'25"872
-09°08'50"241	-57°03'25"872
-09°08'50"241	-57°03'24"976
-09°08'53"461	-57°03'24"976
-09°08'53"461	-57°03'24"273
-09°08'55"627	-57°03'24"273
-09°08'55"627	-57°03'23"593
-09°08'58"224	-57°03'23"593
-09°08'58"224	-57°03'22"879
-09°09'00"696	-57°03'22"879
-09°09'00"696	-57°03'22"244
-09°09'02"748	-57°03'22"244
-09°09'02"748	-57°03'21"586
-09°09'06"410	-57°03'21"586
-09°09'06"410	-57°03'20"577
-09°09'08"213	-57°03'20"577

ID:

727EB2CA-597D-4479-A33B-703DE573C6FF

**IMPORTANTE:** este serviço possui caráter meramente informativo e, portanto, não dispensa o uso dos instrumentos oficiais pertinentes para produção de efeitos legais. As informações são disponibilizadas no momento e na forma em que são inseridas na base de dados pelos servidores e colaboradores do DNPM.

## Dados básicos do processo

Número do processo: 866.249/2012

NUP:

Tipo de requerimento: Requerimento de Lavra Garimpeira

Fase atual: Requerimento de Lavra Garimpeira

Ativo: Sim

Superintendência: Superintendência / MT

UF: MT

Unidade protocolizadora: MATO GROSSO

Data Protocolo: 12/04/2012 15:25:00

Data Prioridade: 12/04/2012 15:24:37

## Pessoas relacionadas:

Tipo de Relação	CPF/CNPJ	Nome	Responsabilidade/Representação	Prazo de Arrendamento	Data de Início	Data Final
Titular\Requerente	84.479.088/0001-66	Cooperativa dos Garimpeiros da Amazonia			12/04/2012	
Representante Legal	875.670.918-87	Geomario Leitão de Sena			12/04/2012	
Responsável Técnico	022.066.252-53	Antonio Pinto de Andrade			12/04/2012	

## Número do processo de Cadastro da Empresa:

000.071/1993

## Títulos:

Nenhum título associado.

## Substâncias:

Nome	Tipo de uso	Data de início	Data final	Motivo de encerramento
MINÉRIO DE OURO	Industrial	12/04/2012		

## Municípios:

Nome
APIACÁS /MT

## Condição de propriedade do solo:

Tipo
Terreno da União

## Processos associados:

Nenhum processo associado.

## Documentos que compõem o processo:

Documento	Data de protocolo
Memorial descritivo	12/04/2012
Planta de situação da área	12/04/2012
Planta de detalhe da área	12/04/2012
Prova de recolhimento de emolumentos	12/04/2012
A.R.T. do memorial descritivo	12/04/2012
A.R.T. da planta de situação/detalhe	12/04/2012
Prova nº registro no org. de reg. comércio	12/04/2012

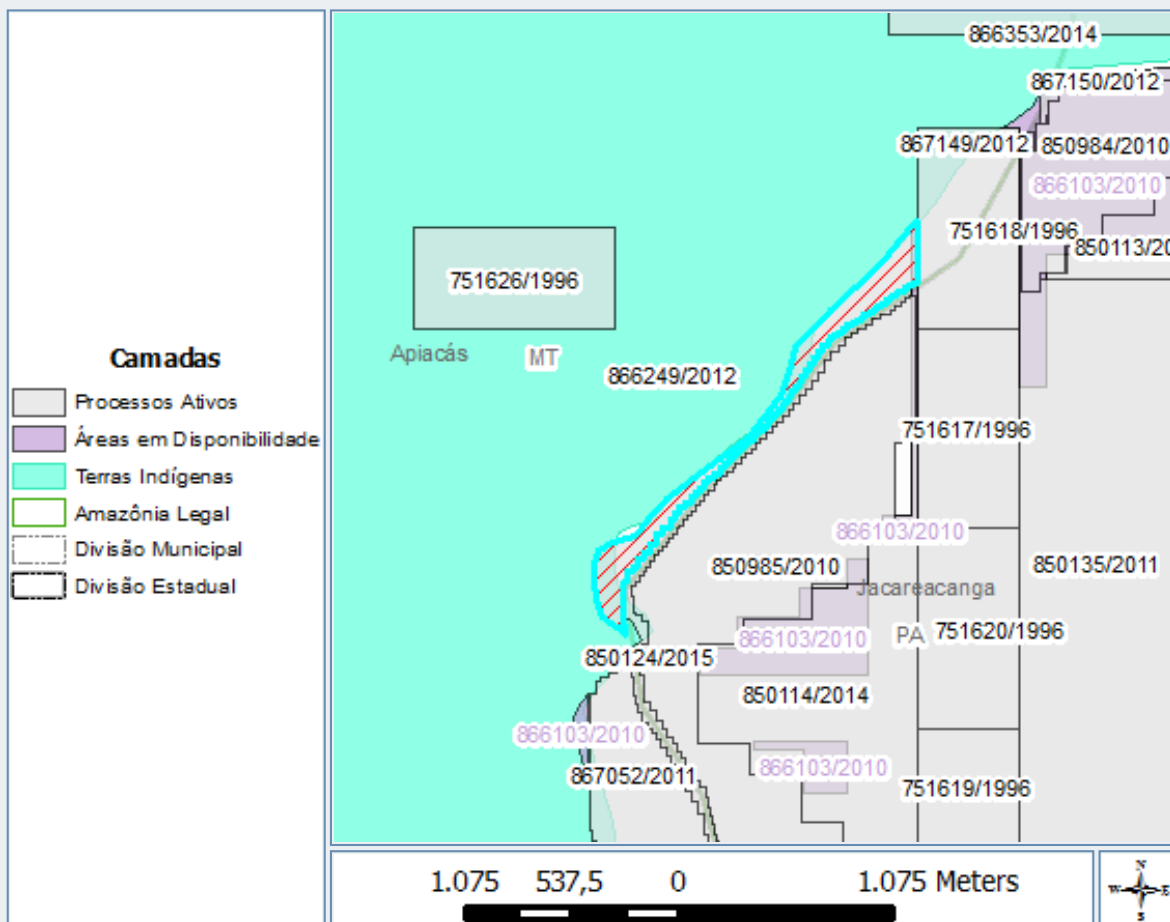
Prova do nº de inscrição no CNPJ	12/04/2012
Copia dos estatutos ou contrato social	12/04/2012
Eventos:	
Descrição	Data
333 - REQ PLG/REQUERIMENTO LAVRA GARIMPEIRA PROTOCOLIZADO	12/04/2012

**IMPORTANTE:** este serviço possui caráter meramente informativo e, portanto, não dispensa o uso dos instrumentos oficiais pertinentes para produção de efeitos legais. As informações são disponibilizadas no momento e na forma em que são inseridas na base de dados pelos servidores e colaboradores do DNPM.

## Poligonal

Processo: 866.249/2012

Representação gráfica:



## Poligonais:

Área (ha):	25,97	DATUM:	SIRGAS2000
Cota mínima (m):	0	Cota máxima (m):	0
Latitude do ponto de amarração:	-09°08'12"208	Longitude do ponto de amarração:	-57°03'38"195
Descrição do ponto de amarração:	Ponto de Amarração coincidente com o primeiro vértice (estudo de áreas)	Comprimento do vetor de amarração (m):	0,00
Ângulo do vetor de amarração:	00°00'00"000	Rumo do vetor de amarração:	N

## Vértices:

Latitude	Longitude
-09°08'12"208	-57°03'38"195
-09°08'19"411	-57°03'38"195
-09°08'19"411	-57°03'37"625
-09°08'21"134	-57°03'37"625
-09°08'20"676	-57°03'37"836
-09°08'18"019	-57°03'41"499
-09°08'15"091	-57°03'42"387
-09°08'12"324	-57°03'42"831
-09°08'09"778	-57°03'42"830
-09°08'07"233	-57°03'42"053
-09°08'06"126	-57°03'39"832
-09°08'05"130	-57°03'36"168



-09°08'02"253	-57°03'34"168
-09°08'00"844	-57°03'32"846
-09°07'58"822	-57°03'30"948
-09°07'52"404	-57°03'22"731
-09°07'48"973	-57°03'17"733
-09°07'42"097	-57°03'12"546
-09°07'38"489	-57°03'11"149
-09°07'34"407	-57°03'10"221
-09°07'28"099	-57°03'04"336
-09°07'20"684	-57°02'56"452
-09°07'13"933	-57°02'50"677
-09°07'13"771	-57°02'50"582
-09°07'13"771	-57°02'50"215
-09°07'23"743	-57°02'50"215
-09°07'23"743	-57°02'50"985
-09°07'24"199	-57°02'50"985
-09°07'24"199	-57°02'51"645
-09°07'24"656	-57°02'51"645
-09°07'24"656	-57°02'52"304
-09°07'25"277	-57°02'52"304
-09°07'25"277	-57°02'53"153
-09°07'25"645	-57°02'53"153
-09°07'25"645	-57°02'53"762
-09°07'26"012	-57°02'53"762
-09°07'26"012	-57°02'54"218
-09°07'26"367	-57°02'54"218
-09°07'26"367	-57°02'54"700
-09°07'26"697	-57°02'54"700
-09°07'26"697	-57°02'55"359
-09°07'27"115	-57°02'55"359
-09°07'27"115	-57°02'55"981
-09°07'27"444	-57°02'55"981
-09°07'27"444	-57°02'56"524
-09°07'27"871	-57°02'56"524
-09°07'27"871	-57°02'56"919
-09°07'28"218	-57°02'56"919
-09°07'28"218	-57°02'57"438
-09°07'28"624	-57°02'57"438
-09°07'28"624	-57°02'58"110
-09°07'29"017	-57°02'58"110
-09°07'29"017	-57°02'58"909
-09°07'29"524	-57°02'58"909
-09°07'29"524	-57°02'59"492
-09°07'29"879	-57°02'59"492
-09°07'29"879	-57°03'00"025
-09°07'30"336	-57°03'00"025
-09°07'30"336	-57°03'00"811
-09°07'30"767	-57°03'00"811
-09°07'30"767	-57°03'01"673
-09°07'31"413	-57°03'01"673
-09°07'31"413	-57°03'02"396
-09°07'31"908	-57°03'02"396
-09°07'31"908	-57°03'03"068
-09°07'32"364	-57°03'03"068
-09°07'32"364	-57°03'03"727
-09°07'32"757	-57°03'03"727
-09°07'32"757	-57°03'04"285
-09°07'33"176	-57°03'04"285
-09°07'33"176	-57°03'04"881
-09°07'33"911	-57°03'04"881
-09°07'33"911	-57°03'05"584
-09°07'34"957	-57°03'05"584
-09°07'34"957	-57°03'06"319
-09°07'36"085	-57°03'06"319
-09°07'36"085	-57°03'07"029
-09°07'37"087	-57°03'07"029
-09°07'37"087	-57°03'07"790

-09°07'38"126	-57°03'07"790
-09°07'38"126	-57°03'08"500
-09°07'39"191	-57°03'08"500
-09°07'39"191	-57°03'09"020
-09°07'39"939	-57°03'09"020
-09°07'39"939	-57°03'09"616
-09°07'40"725	-57°03'09"616
-09°07'40"725	-57°03'10"212
-09°07'41"549	-57°03'10"212
-09°07'41"549	-57°03'10"681
-09°07'42"297	-57°03'10"681
-09°07'42"297	-57°03'11"112
-09°07'42"957	-57°03'11"112
-09°07'42"957	-57°03'11"708
-09°07'43"654	-57°03'11"708
-09°07'43"654	-57°03'12"164
-09°07'44"351	-57°03'12"164
-09°07'44"351	-57°03'12"760
-09°07'45"023	-57°03'12"760
-09°07'45"023	-57°03'13"356
-09°07'45"644	-57°03'13"356
-09°07'45"644	-57°03'14"002
-09°07'46"367	-57°03'14"002
-09°07'46"367	-57°03'14"611
-09°07'46"988	-57°03'14"611
-09°07'46"988	-57°03'15"257
-09°07'47"711	-57°03'15"257
-09°07'47"711	-57°03'15"955
-09°07'48"294	-57°03'15"955
-09°07'48"294	-57°03'16"437
-09°07'48"966	-57°03'16"437
-09°07'48"966	-57°03'17"020
-09°07'49"613	-57°03'17"020
-09°07'49"613	-57°03'17"755
-09°07'50"170	-57°03'17"755
-09°07'50"170	-57°03'18"516
-09°07'50"918	-57°03'18"516
-09°07'50"918	-57°03'19"162
-09°07'51"337	-57°03'19"162
-09°07'51"337	-57°03'19"860
-09°07'52"009	-57°03'19"860
-09°07'52"009	-57°03'20"215
-09°07'52"478	-57°03'20"215
-09°07'52"478	-57°03'20"937
-09°07'53"086	-57°03'20"937
-09°07'53"086	-57°03'21"654
-09°07'53"910	-57°03'21"654
-09°07'53"910	-57°03'22"351
-09°07'54"836	-57°03'22"351
-09°07'54"836	-57°03'23"238
-09°07'55"521	-57°03'23"238
-09°07'55"521	-57°03'24"126
-09°07'56"332	-57°03'24"126
-09°07'56"332	-57°03'24"810
-09°07'57"080	-57°03'24"810
-09°07'57"080	-57°03'25"571
-09°07'57"841	-57°03'25"571
-09°07'57"841	-57°03'26"230
-09°07'58"538	-57°03'26"230
-09°07'58"538	-57°03'27"130
-09°07'59"578	-57°03'27"130
-09°07'59"578	-57°03'28"132
-09°08'00"389	-57°03'28"132
-09°08'00"389	-57°03'28"817
-09°08'01"099	-57°03'28"817
-09°08'01"099	-57°03'29"638
-09°08'02"310	-57°03'29"638

-09°08'02"310	-57°03'30"465
-09°08'03"565	-57°03'30"465
-09°08'03"565	-57°03'31"606
-09°08'04"763	-57°03'31"606
-09°08'04"763	-57°03'32"690
-09°08'06"161	-57°03'32"690
-09°08'06"161	-57°03'33"859
-09°08'07"587	-57°03'33"859
-09°08'07"587	-57°03'34"715
-09°08'08"814	-57°03'34"715
-09°08'08"814	-57°03'35"599
-09°08'09"926	-57°03'35"599
-09°08'09"926	-57°03'36"455
-09°08'10"839	-57°03'36"455
-09°08'10"839	-57°03'37"397
-09°08'12"208	-57°03'37"397
-09°08'12"208	-57°03'38"195

ID:

C9299DBA-B6D2-4EF6-84A2-C478082147A3

**IMPORTANTE:** este serviço possui caráter meramente informativo e, portanto, não dispensa o uso dos instrumentos oficiais pertinentes para produção de efeitos legais. As informações são disponibilizadas no momento e na forma em que são inseridas na base de dados pelos servidores e colaboradores do DNPM.

## Dados básicos do processo

Número do processo: 867.401/2008

NUP:

Tipo de requerimento: Requerimento de Lavra Garimpeira

Fase atual: Requerimento de Lavra Garimpeira

Ativo: Sim

Superintendência: Superintendência / MT

UF: PA, MT

Unidade protocolizadora: MATO GROSSO

Data Protocolo: 19/12/2008 12:33:00

Data Prioridade: 19/12/2008 12:33:24

## Pessoas relacionadas:

Tipo de Relação	CPF/CNPJ	Nome	Responsabilidade/Representação	Prazo de Arrendamento	Data de Início	Data Final
Titular\Requerente	84.479.088/0001-66	Cooperativa dos Garimpeiros da Amazonia			19/12/2008	
Representante Legal	875.670.918-87	Geomario Leitão de Sena			19/12/2008	
Responsável Técnico	136.076.695-20	Antônio Vieira Cordeiro			19/12/2008	

## Número do processo de Cadastro da Empresa:

000.071/1993

## Títulos:

Nenhum título associado.

## Substâncias:

Nome	Tipo de uso	Data de início	Data final	Motivo de encerramento
MINÉRIO DE OURO	Industrial	19/12/2008		

## Municípios:

Nome
JACAREACANGA /PA
APIACÁS /MT

## Condição de propriedade do solo:

Tipo
Terreno da União

## Processos associados:

Nenhum processo associado.

## Documentos que compõem o processo:

Documento	Data de protocolo
Memorial descritivo	19/12/2008
Planta de situação da área	19/12/2008
Planta de detalhe da área	19/12/2008
Prova de recolhimento de emolumentos	19/12/2008
A.R.T. do memorial descritivo	19/12/2008
A.R.T. da planta de situação/detalhe	19/12/2008

Prova n°registro no org.de reg. comércio	19/12/2008
Prova do n° de inscrição no CNPJ	19/12/2008
Cópia dos estatutos ou contrato social	19/12/2008

Eventos:

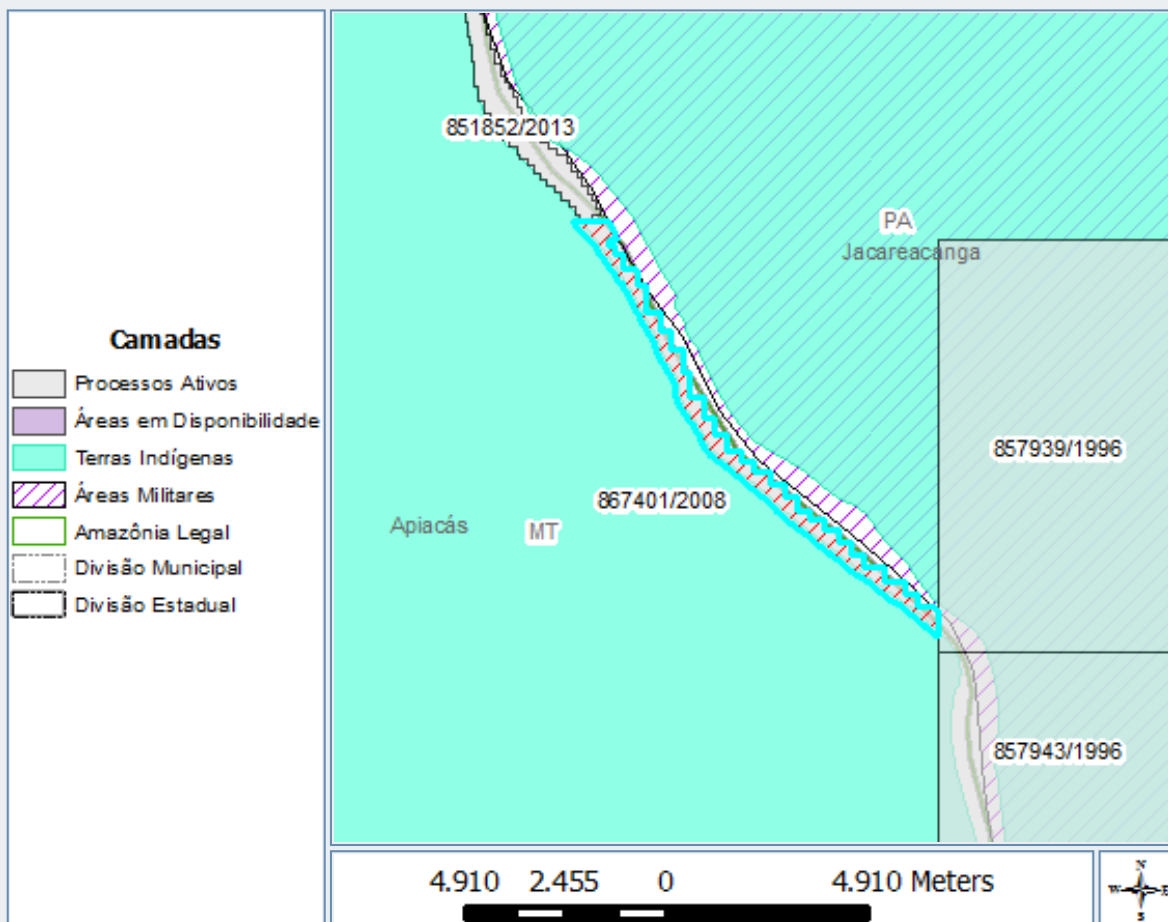
Descrição	Data
348 - REQ PLG/CUMPRIMENTO EXIGÊNCIA PROTOCOL	16/11/2011
344 - REQ PLG/EXIGÊNCIA PUBLICADA	03/11/2011
575 - REQ PLG/TORNA S/EFEITO DESPACHO INDEFERIMENTO	15/08/2011
793 - REQ PLG/DOCUMENTO DIVERSO PROTOCOLIZADO	15/04/2011
567 - REQ PLG/INDEFERIMENTO DE PLANO PUB	16/03/2009
333 - REQ PLG/REQUERIMENTO LAVRA GARIMPEIRA PROTOCOLIZADO	19/12/2008

**IMPORTANTE:** este serviço possui caráter meramente informativo e, portanto, não dispensa o uso dos instrumentos oficiais pertinentes para produção de efeitos legais. As informações são disponibilizadas no momento e na forma em que são inseridas na base de dados pelos servidores e colaboradores do DNPM.

## Poligonal

Processo: 867.401/2008

Representação gráfica:



## Poligonais:

Área (ha):	563,52	DATUM:	SIRGAS2000
Cota mínima (m):	0	Cota máxima (m):	0
Latitude do ponto de amarração:	-08°00'18"361	Longitude do ponto de amarração:	-57°48'17"351
Descrição do ponto de amarração:	Ponto de amarração	Comprimento do vetor de amarração (m):	0,00
Ângulo do vetor de amarração:	00°00'00"000	Rumo do vetor de amarração:	N

## Vértices:

Latitude	Longitude
-08°00'18"361	-57°48'17"351
-08°00'23"521	-57°48'17"351
-08°00'23"521	-57°48'12"712
-08°00'31"266	-57°48'12"712
-08°00'31"266	-57°48'05"501
-08°00'41"284	-57°48'05"501
-08°00'41"284	-57°47'57"230
-08°00'45"437	-57°47'54"816
-08°00'55"838	-57°47'54"816
-08°00'55"838	-57°47'48"768
-08°00'58"045	-57°47'47"485
-08°01'15"865	-57°47'47"485
-08°01'15"865	-57°47'37"085
-08°01'31"358	-57°47'37"085

-08°01'31"358	-57°47'29"115
-08°01'46"312	-57°47'29"115
-08°01'46"312	-57°47'18"945
-08°02'03"937	-57°47'18"945
-08°02'03"937	-57°47'14"429
-08°02'23"953	-57°47'14"429
-08°02'23"953	-57°47'02"959
-08°02'38"913	-57°47'02"959
-08°02'38"913	-57°46'53"620
-08°02'53"070	-57°46'53"620
-08°02'53"070	-57°46'43"745
-08°03'05"359	-57°46'43"745
-08°03'05"359	-57°46'33"731
-08°03'14"448	-57°46'33"731
-08°03'14"448	-57°46'23"176
-08°03'22"871	-57°46'23"176
-08°03'22"871	-57°46'11"032
-08°03'32"497	-57°46'11"032
-08°03'32"497	-57°45'59"523
-08°03'42"389	-57°45'59"523
-08°03'42"389	-57°45'48"969
-08°03'52"412	-57°45'48"969
-08°03'52"412	-57°45'38"683
-08°04'00"302	-57°45'38"683
-08°04'00"302	-57°45'27"992
-08°04'08"458	-57°45'27"992
-08°04'08"458	-57°45'16"364
-08°04'17"683	-57°45'16"364
-08°04'17"683	-57°45'06"611
-08°04'27"171	-57°45'06"611
-08°04'27"171	-57°44'56"993
-08°04'37"459	-57°44'56"993
-08°04'37"459	-57°44'40"684
-08°04'48"959	-57°44'40"684
-08°04'48"959	-57°44'24"511
-08°04'58"859	-57°44'24"511
-08°04'58"859	-57°44'14"089
-08°05'08"481	-57°44'14"089
-08°05'08"481	-57°44'01"394
-08°05'11"323	-57°43'58"280
-08°05'31"281	-57°43'58"280
-08°05'31"281	-57°44'00"087
-08°05'24"547	-57°44'06"956
-08°05'23"580	-57°44'07"923
-08°05'22"297	-57°44'07"923
-08°05'22"297	-57°44'09"207
-08°05'19"669	-57°44'11"836
-08°05'14"788	-57°44'18"987
-08°05'12"022	-57°44'22"163
-08°05'11"868	-57°44'22"163
-08°05'11"868	-57°44'22"339
-08°05'08"864	-57°44'25"787
-08°05'03"109	-57°44'35"206
-08°04'57"253	-57°44'44"002
-08°04'49"410	-57°44'53"941
-08°04'39"997	-57°45'07"195
-08°04'30"589	-57°45'17"654
-08°04'26"828	-57°45'22"523
-08°04'25"741	-57°45'22"523
-08°04'25"741	-57°45'23"931
-08°04'24"416	-57°45'25"646
-08°04'20"756	-57°45'30"529
-08°04'11"693	-57°45'42"036
-08°04'02"978	-57°45'53"544
-08°03'52"698	-57°46'04"700
-08°03'44"161	-57°46'14"113
-08°03'42"371	-57°46'16"254

-08°03'42"225	-57°46'16"254
-08°03'42"225	-57°46'16"428
-08°03'35"041	-57°46'25"023
-08°03'25"977	-57°46'36"879
-08°03'18"834	-57°46'44"373
-08°03'18"625	-57°46'44"708
-08°03'17"962	-57°46'44"708
-08°03'17"962	-57°46'45"768
-08°03'14"474	-57°46'51"349
-08°03'08"377	-57°46'57"449
-08°03'03"152	-57°47'01"978
-08°02'58"815	-57°47'04"334
-08°02'57"518	-57°47'04"334
-08°02'57"518	-57°47'05"039
-08°02'55"146	-57°47'06"328
-08°02'46"966	-57°47'10"677
-08°02'35"438	-57°47'18"426
-08°02'30"564	-57°47'21"385
-08°02'28"649	-57°47'22"428
-08°02'26"213	-57°47'23"821
-08°02'24"472	-57°47'24"515
-08°02'22"036	-57°47'25"559
-08°02'18"567	-57°47'25"548
-08°02'17"698	-57°47'25"546
-08°02'15"785	-57°47'25"543
-08°02'14"046	-57°47'25"888
-08°02'07"087	-57°47'28"144
-08°01'59"427	-57°47'32"844
-08°01'51"419	-57°47'37"892
-08°01'37"150	-57°47'44"149
-08°01'23"903	-57°47'52"116
-08°01'20"295	-57°47'53"748
-08°01'18"588	-57°47'53"748
-08°01'18"588	-57°47'54"520
-08°01'07"371	-57°47'59"591
-08°00'58"666	-57°48'05"161
-08°00'55"991	-57°48'06"932
-08°00'53"152	-57°48'06"932
-08°00'53"152	-57°48'08"810
-08°00'46"828	-57°48'12"994
-08°00'35"683	-57°48'21"527
-08°00'29"348	-57°48'25"950
-08°00'26"906	-57°48'25"950
-08°00'26"906	-57°48'27"655
-08°00'26"456	-57°48'27"969
-08°00'15"586	-57°48'36"120
-08°00'06"975	-57°48'43"297
-08°00'04"424	-57°48'45"078
-08°00'04"424	-57°48'18"179
-08°00'11"732	-57°48'14"414
-08°00'18"361	-57°48'10"559
-08°00'18"361	-57°48'17"351

ID:

DE53783D-2B9D-4BA9-9674-DA64BFE47CC2

**IMPORTANTE:** este serviço possui caráter meramente informativo e, portanto, não dispensa o uso dos instrumentos oficiais pertinentes para produção de efeitos legais. As informações são disponibilizadas no momento e na forma em que são inseridas na base de dados pelos servidores e colaboradores do DNPM.



## Dados básicos do processo

Número do processo: 851.852/2013

NUP:

Tipo de requerimento: Requerimento de Lavra Garimpeira

Fase atual: Requerimento de Lavra Garimpeira

Ativo: Sim

Superintendência: Superintendência / PA

UF: PA, MT

Unidade protocolizadora: PARÁ

Data Protocolo: 11/11/2013 11:27:00

Data Prioridade: 11/11/2013 11:26:51

## Pessoas relacionadas:

Tipo de Relação	CPF/CNPJ	Nome	Responsabilidade/Representação	Prazo de Arrendamento	Data de Início	Data Final
Titular\Requerente	17.601.735/0001-73	Cooperativa dos Garimpeiros Mineradores e Produtores de Ouro do Tapajós			11/11/2013	
Representante Legal	17.601.735/0001-73	Cooperativa dos Garimpeiros Mineradores e Produtores de Ouro do Tapajós			11/11/2013	
Responsável Técnico	032.175.822-68	Ewerton Reis Pareira			11/11/2013	

Número do processo de Cadastro da Empresa:

950.246/2013

Títulos:

Nenhum título associado.

Substâncias:

Nome	Tipo de uso	Data de início	Data final	Motivo de encerramento
MINÉRIO DE OURO	Industrial	11/11/2013		

Municípios:

Nome
JACAREACANGA /PA
APIACÁS /MT

Condição de propriedade do solo:

Tipo
Proprietário da área

Processos associados:

Nenhum processo associado.

Documentos que compõem o processo:

Documento	Data de protocolo
Memorial descritivo	11/11/2013
Planta de situação da área	11/11/2013

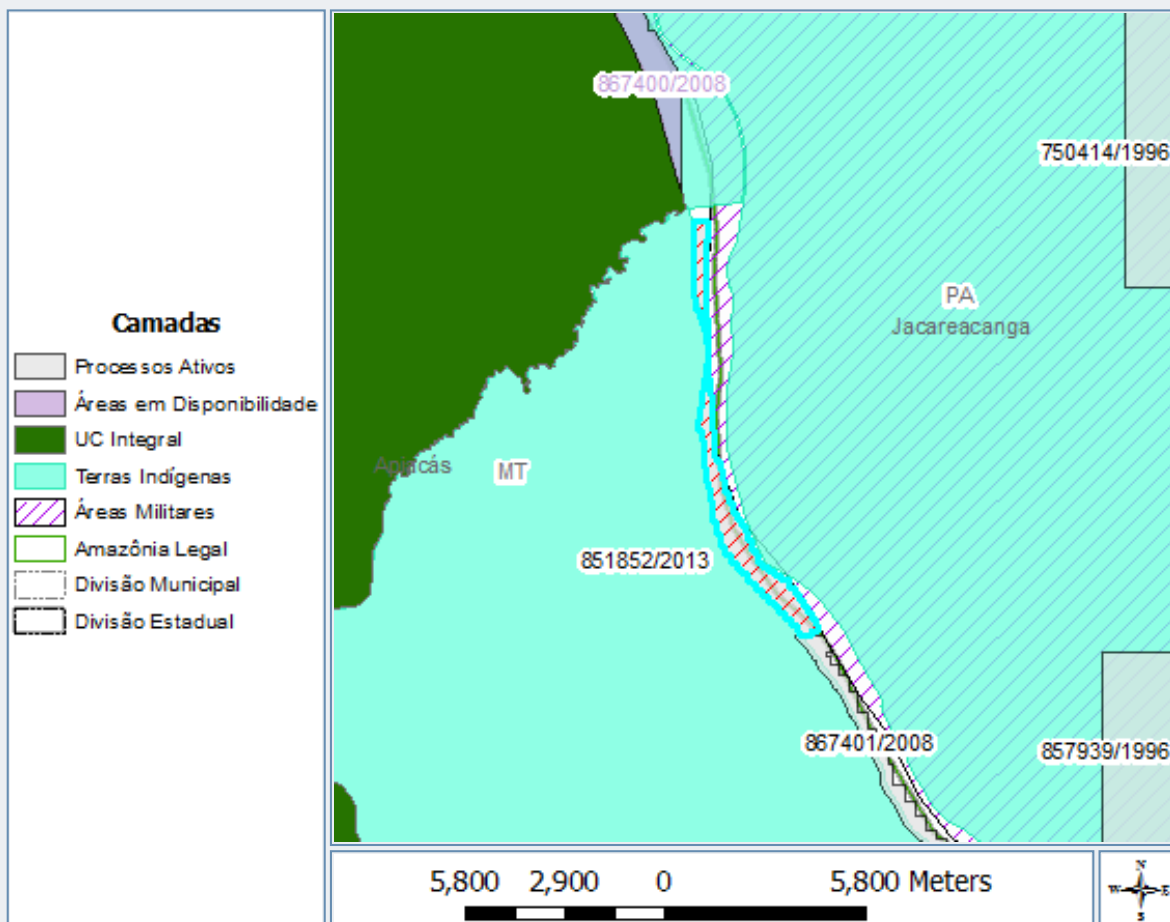
Planta de detalhe da área	11/11/2013
Assentimento ent. pública- área pública	11/11/2013
Prova de recolhimento de emolumentos	11/11/2013
Instrumento de mandato de procuração	11/11/2013
Comprovação da nacionalidade brasileira	11/11/2013
A.R.T. do memorial descritivo	11/11/2013
A.R.T. da planta de situação/detalhe	11/11/2013
Prova nº registro no org. de reg. comércio	11/11/2013
Prova do nº de inscrição no CNPJ	11/11/2013
Cópia dos estatutos ou contrato social	11/11/2013
Eventos:	
<b>Descrição</b>	<b>Data</b>
793 - REQ PLG/DOCUMENTO DIVERSO PROTOCOLIZADO	29/01/2014
333 - REQ PLG/REQUERIMENTO LAVRA GARIMPEIRA PROTOCOLIZADO	11/11/2013

**IMPORTANTE:** este serviço possui caráter meramente informativo e, portanto, não dispensa o uso dos instrumentos oficiais pertinentes para produção de efeitos legais. As informações são disponibilizadas no momento e na forma em que são inseridas na base de dados pelos servidores e colaboradores do DNPM.

## Poligonal

Processo: 851.852/2013

Representação gráfica:



## Poligonais:

Área (ha):	557,08	DATUM:	SIRGAS2000
Cota mínima (m):	0	Cota máxima (m):	0
Latitude do ponto de amarração:	-07°53'35"160	Longitude do ponto de amarração:	-57°50'21"339
Descrição do ponto de amarração:	Ponto de amarração	Comprimento do vetor de amarração (m):	0,00
Ângulo do vetor de amarração:	00°00'00"000	Rumo do vetor de amarração:	N

## Vértices:

Latitude	Longitude
-07°53'35"160	-57°50'21"339
-07°53'35"160	-57°50'06"828
-07°53'54"277	-57°50'06"828
-07°53'54"277	-57°50'08"487
-07°55'06"040	-57°50'08"487
-07°55'06"040	-57°50'07"381
-07°55'27"145	-57°50'07"381
-07°55'27"145	-57°50'06"763
-07°56'03"001	-57°50'06"763
-07°56'03"001	-57°50'05"596
-07°56'18"478	-57°50'05"596
-07°56'18"478	-57°50'04"196
-07°56'33"723	-57°50'04"196
-07°56'33"723	-57°50'02"874

-07°56'50"756	-57°50'02"874
-07°56'50"756	-57°50'01"396
-07°57'01"723	-57°50'01"396
-07°57'01"723	-57°50'00"541
-07°57'15"878	-57°50'00"541
-07°57'15"878	-57°49'58"752
-07°57'21"245	-57°49'58"752
-07°57'21"245	-57°49'56"263
-07°57'28"245	-57°49'56"263
-07°57'28"245	-57°49'53"852
-07°57'37"190	-57°49'53"852
-07°57'37"190	-57°49'50"819
-07°57'48"623	-57°49'50"819
-07°57'48"623	-57°49'47"163
-07°57'59"978	-57°49'47"163
-07°57'59"978	-57°49'43"119
-07°58'09"545	-57°49'43"119
-07°58'09"545	-57°49'40"085
-07°58'15"612	-57°49'40"085
-07°58'15"612	-57°49'36"485
-07°58'19"813	-57°49'36"485
-07°58'19"813	-57°49'33"007
-07°58'26"657	-57°49'33"007
-07°58'26"657	-57°49'29"974
-07°58'34"746	-57°49'29"974
-07°58'34"746	-57°49'26"474
-07°58'43"457	-57°49'26"474
-07°58'43"457	-57°49'22"663
-07°58'48"591	-57°49'22"663
-07°58'48"591	-57°49'20"174
-07°58'55"824	-57°49'20"174
-07°58'55"824	-57°49'16"596
-07°58'59"246	-57°49'16"596
-07°58'59"246	-57°49'11"463
-07°59'02"979	-57°49'11"463
-07°59'02"979	-57°49'05"396
-07°59'07"024	-57°49'05"396
-07°59'07"024	-57°48'59"096
-07°59'11"846	-57°48'59"096
-07°59'11"846	-57°48'51"163
-07°59'19"002	-57°48'51"163
-07°59'19"002	-57°48'46"419
-07°59'24"991	-57°48'46"419
-07°59'24"991	-57°48'41"985
-07°59'30"824	-57°48'41"985
-07°59'30"824	-57°48'38"174
-07°59'36"968	-57°48'38"174
-07°59'36"968	-57°48'33"896
-07°59'42"413	-57°48'33"896
-07°59'42"413	-57°48'30"241
-07°59'48"013	-57°48'30"241
-07°59'48"013	-57°48'26"974
-07°59'53"846	-57°48'26"974
-07°59'53"846	-57°48'23"941
-08°00'00"302	-57°48'23"941
-08°00'00"302	-57°48'30"241
-08°00'03"583	-57°48'30"241
-08°00'03"583	-57°48'41"108
-07°59'59"478	-57°48'41"108
-07°59'59"478	-57°48'44"353
-07°59'53"082	-57°48'44"353
-07°59'53"082	-57°48'49"317
-07°59'47"546	-57°48'49"317
-07°59'47"546	-57°48'55"617
-07°59'42"200	-57°48'55"617
-07°59'42"200	-57°49'00"390
-07°59'36"568	-57°49'00"390

-07°59'36"568	-57°49'06"118
-07°59'31"700	-57°49'06"118
-07°59'31"700	-57°49'11"464
-07°59'26"831	-57°49'11"464
-07°59'26"831	-57°49'16"332
-07°59'21"104	-57°49'16"332
-07°59'21"104	-57°49'21"678
-07°59'15"854	-57°49'21"678
-07°59'15"854	-57°49'27"405
-07°59'12"131	-57°49'27"405
-07°59'12"131	-57°49'30"269
-07°59'06"021	-57°49'30"269
-07°59'06"021	-57°49'36"187
-07°59'00"771	-57°49'36"187
-07°59'00"771	-57°49'40"674
-07°58'54"853	-57°49'40"674
-07°58'54"853	-57°49'46"306
-07°58'47"311	-57°49'46"306
-07°58'47"311	-57°49'51"079
-07°58'39"102	-57°49'51"079
-07°58'39"102	-57°49'56"234
-07°58'28"983	-57°49'56"234
-07°58'28"983	-57°50'00"234
-07°58'17"718	-57°50'00"234
-07°58'17"718	-57°50'03"488
-07°57'58"054	-57°50'03"488
-07°57'58"054	-57°50'05"973
-07°57'45"358	-57°50'05"973
-07°57'45"358	-57°50'07"498
-07°57'39"153	-57°50'07"498
-07°57'39"153	-57°50'09"311
-07°57'26"934	-57°50'09"311
-07°57'26"934	-57°50'11"221
-07°57'00"397	-57°50'11"221
-07°57'00"397	-57°50'13"893
-07°56'51"137	-57°50'13"893
-07°56'51"137	-57°50'16"280
-07°56'41"878	-57°50'16"280
-07°56'41"878	-57°50'14"466
-07°56'29"564	-57°50'14"466
-07°56'29"564	-57°50'12"557
-07°56'14"768	-57°50'12"557
-07°56'14"768	-57°50'11"030
-07°56'01"976	-57°50'11"030
-07°56'01"976	-57°50'09"502
-07°55'49"853	-57°50'09"502
-07°55'49"853	-57°50'07"880
-07°55'30"666	-57°50'07"880
-07°55'30"666	-57°50'08"739
-07°55'27"325	-57°50'08"739
-07°55'27"325	-57°50'09"502
-07°55'18"733	-57°50'09"502
-07°55'18"733	-57°50'11"221
-07°55'12"242	-57°50'11"221
-07°55'12"242	-57°50'13"130
-07°55'05"845	-57°50'13"130
-07°55'05"845	-57°50'15"994
-07°54'58"018	-57°50'15"994
-07°54'58"018	-57°50'18"380
-07°54'46"849	-57°50'18"380
-07°54'46"849	-57°50'21"339
-07°53'35"160	-57°50'21"339

ID:

61B02A10-89E2-4C2F-9A51-2C36EE219307

**IMPORTANTE:** este serviço possui caráter meramente informativo e, portanto, não dispensa o uso dos instrumentos oficiais pertinentes

para produção de efeitos legais. As informações são disponibilizadas no momento e na forma em que são inseridas na base de dados pelos servidores e colaboradores do DNPM.

---

## Dados básicos do processo

Número do processo: 866.353/2014

NUP:

Tipo de requerimento: Requerimento de Lavra Garimpeira

Fase atual: Requerimento de Lavra Garimpeira

Ativo: Sim

Superintendência: Superintendência / MT

UF: PA, MT

Unidade protocolizadora: MATO GROSSO

Data Protocolo: 04/04/2014 11:17:00

Data Prioridade: 04/04/2014 11:17:05

## Pessoas relacionadas:

Tipo de Relação	CPF/CNPJ	Nome	Responsabilidade/Representação	Prazo de Arrendamento	Data de Início	Data Final
Titular\Requerente	11.219.803/0001-58	Cooperativa de Pequenos Mineradores de Ouro e Pedras Preciosas de Alta Floresta			04/04/2014	
Representante Legal	904.568.901-49	Darlan Izautino dos Santos			04/04/2014	
Responsável Técnico	904.568.901-49	Darlan Izautino dos Santos			04/04/2014	

Número do processo de Cadastro da Empresa: 967.034/2009

Títulos: Nenhum título associado.

## Substâncias:

Nome	Tipo de uso	Data de início	Data final	Motivo de encerramento
MINÉRIO DE OURO	Industrial	04/04/2014		

## Municípios:

Nome
JACAREACANGA /PA
APIACÁS /MT

## Condição de propriedade do solo:

Tipo
Terreno da União

## Processos associados:

Nenhum processo associado.

## Documentos que compõem o processo:

Documento	Data de protocolo
Memorial descritivo	04/04/2014
Planta de situação da área	04/04/2014
Planta de detalhe da área	04/04/2014
Prova de recolhimento de emolumentos	04/04/2014

Instrumento de mandato de procuração	04/04/2014
A.R.T. do memorial descritivo	04/04/2014
A.R.T. da planta de situação/detalhe	04/04/2014
Prova n°registro no org.de reg. comércio	04/04/2014
Prova do n° de inscrição no CNPJ	04/04/2014
Cópia dos estatutos ou contrato social	04/04/2014
Eventos:	
Descrição	Data
333 - REQ PLG/REQUERIMENTO LAVRA GARIMPEIRA PROTOCOLIZADO	04/04/2014

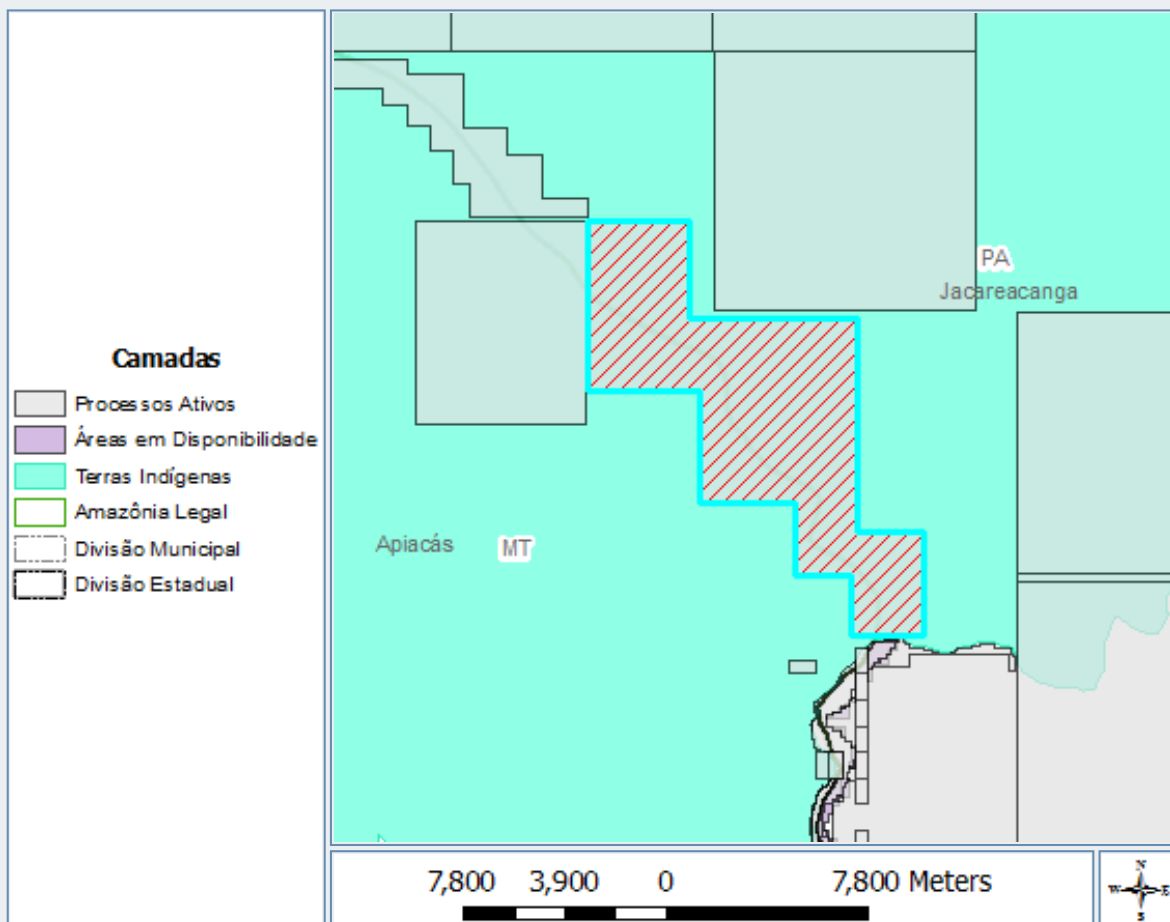
**IMPORTANTE:** este serviço possui caráter meramente informativo e, portanto, não dispensa o uso dos instrumentos oficiais pertinentes para produção de efeitos legais. As informações são disponibilizadas no momento e na forma em que são inseridas na base de dados pelos servidores e colaboradores do DNPM.



## Poligonal

Processo: 866.353/2014

Representação gráfica:



## Poligonais:

Área (ha):	8562,66	DATUM:	SIRGAS2000
Cota mínima (m):	0	Cota máxima (m):	0
Latitude do ponto de amarração:	-08°58'05"792	Longitude do ponto de amarração:	-57°08'22"676
Descrição do ponto de amarração:	Ponto de amarração	Comprimento do vetor de amarração (m):	0,00
Ângulo do vetor de amarração:	00°00'00"000	Rumo do vetor de amarração:	N

## Vértices:

Latitude	Longitude
-08°58'05"792	-57°08'22"676
-08°58'05"792	-57°06'17"888
-09°00'08"220	-57°06'17"888
-09°00'08"220	-57°02'47"897
-09°04'33"806	-57°02'47"898
-09°04'33"806	-57°01'25"814
-09°06'43"509	-57°01'25"814
-09°06'43"509	-57°02'54"849
-09°05'27"512	-57°02'54"849
-09°05'27"511	-57°04'04"530
-09°03'58"589	-57°04'04"530
-09°03'58"589	-57°06'05"374
-09°01'39"249	-57°06'05"374
-09°01'39"249	-57°08'22"676

-08°58'05"792

-57°08'22"676

ID:

D0DBC0E3-F8A9-4DF2-A11C-ABDB95D2015A

**IMPORTANTE:** este serviço possui caráter meramente informativo e, portanto, não dispensa o uso dos instrumentos oficiais pertinentes para produção de efeitos legais. As informações são disponibilizadas no momento e na forma em que são inseridas na base de dados pelos servidores e colaboradores do DNPM.

## Dados básicos do processo

Número do processo: 866.354/2014

NUP:

Tipo de requerimento: Requerimento de Lavra Garimpeira

Fase atual: Requerimento de Lavra Garimpeira

Ativo: Sim

Superintendência: Superintendência / MT

UF: PA, MT

Unidade protocolizadora: MATO GROSSO

Data Protocolo: 04/04/2014 11:20:00

Data Prioridade: 04/04/2014 11:20:01

## Pessoas relacionadas:

Tipo de Relação	CPF/CNPJ	Nome	Responsabilidade/Representação	Prazo de Arrendamento	Data de Início	Data Final
Titular\Requerente	11.219.803/0001-58	Cooperativa de Pequenos Mineradores de Ouro e Pedras Preciosas de Alta Floresta			04/04/2014	
Representante Legal	904.568.901-49	Darlan Izautino dos Santos			04/04/2014	
Responsável Técnico	904.568.901-49	Darlan Izautino dos Santos			04/04/2014	

Número do processo de Cadastro da Empresa: 967.034/2009

Títulos: Nenhum título associado.

## Substâncias:

Nome	Tipo de uso	Data de início	Data final	Motivo de encerramento
MINÉRIO DE OURO	Industrial	04/04/2014		

## Municípios:

Nome
JACAREACANGA /PA
APIACÁS /MT

## Condição de propriedade do solo:

Tipo
Terreno da União

## Processos associados:

Nenhum processo associado.

## Documentos que compõem o processo:

Documento	Data de protocolo
Memorial descritivo	04/04/2014
Planta de situação da área	04/04/2014
Planta de detalhe da área	04/04/2014
Prova de recolhimento de emolumentos	04/04/2014

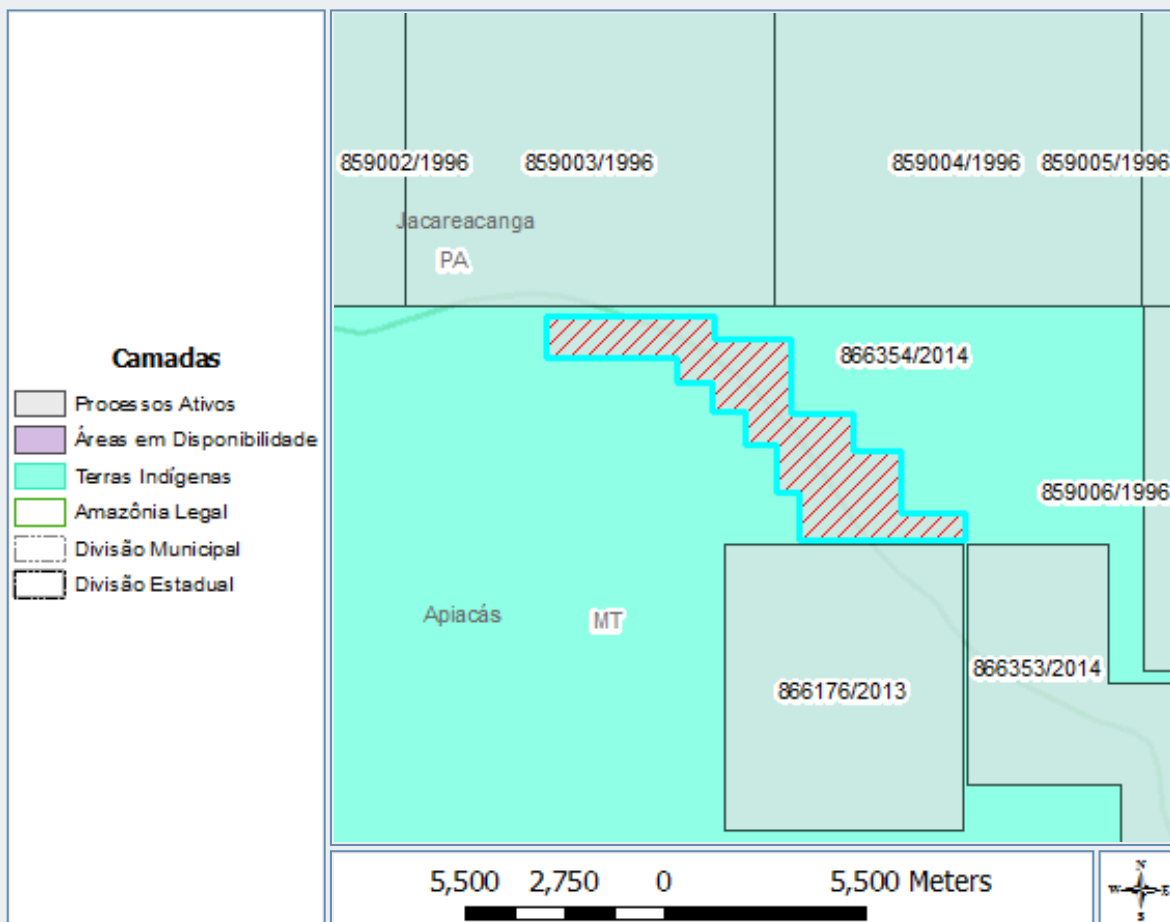
Instrumento de mandato de procuração	04/04/2014
A.R.T. do memorial descritivo	04/04/2014
A.R.T. da planta de situação/detalhe	04/04/2014
Prova n°registro no org.de reg. comércio	04/04/2014
Prova do n° de inscrição no CNPJ	04/04/2014
Cópia dos estatutos ou contrato social	04/04/2014
Eventos:	
Descrição	Data
333 - REQ PLG/REQUERIMENTO LAVRA GARIMPEIRA PROTOCOLIZADO	04/04/2014

**IMPORTANTE:** este serviço possui caráter meramente informativo e, portanto, não dispensa o uso dos instrumentos oficiais pertinentes para produção de efeitos legais. As informações são disponibilizadas no momento e na forma em que são inseridas na base de dados pelos servidores e colaboradores do DNPM.

## Poligonal

Processo: 866.354/2014

Representação gráfica:



## Poligonais:

Área (ha):	2154,81	DATUM:	SIRGAS2000
Cota mínima (m):	0	Cota máxima (m):	0
Latitude do ponto de amarração:	-08°54'42"702	Longitude do ponto de amarração:	-57°14'37"484
Descrição do ponto de amarração:	Ponto de amarração	Comprimento do vetor de amarração (m):	0,00
Ângulo do vetor de amarração:	00°00'00"000	Rumo do vetor de amarração:	N

## Vértices:

Latitude	Longitude
-08°54'42"702	-57°14'37"484
-08°54'42"703	-57°12'08"199
-08°55'03"180	-57°12'08"199
-08°55'03"180	-57°10'58"889
-08°56'09"727	-57°10'58"889
-08°56'09"727	-57°10'03"943
-08°56'41"998	-57°10'03"943
-08°56'41"998	-57°09'21"666
-08°57'37"030	-57°09'21"666
-08°57'37"030	-57°08'23"378
-08°58'01"044	-57°08'23"378
-08°58'01"044	-57°10'51"413
-08°57'18"292	-57°10'51"413
-08°57'18"292	-57°11'11"897

	-08°56'36"868	-57°11'11"897
	-08°56'36"868	-57°11'39"428
	-08°56'06"909	-57°11'39"428
	-08°56'06"909	-57°12'09"527
	-08°55'40"770	-57°12'09"527
	-08°55'40"770	-57°12'40"910
	-08°55'19"728	-57°12'40"910
	-08°55'19"727	-57°14'37"484
	-08°54'42"702	-57°14'37"484

ID: 4E38898A-1CA1-4775-94D1-CCF3AD81FE53

**IMPORTANTE:** este serviço possui caráter meramente informativo e, portanto, não dispensa o uso dos instrumentos oficiais pertinentes para produção de efeitos legais. As informações são disponibilizadas no momento e na forma em que são inseridas na base de dados pelos servidores e colaboradores do DNPM.

## Dados básicos do processo

Número do processo: 866.103/2010

NUP:

Tipo de requerimento: Requerimento de Lavra Garimpeira

Fase atual: Disponibilidade

Ativo: Sim

Superintendência: Superintendência / MT

UF: PA, MT

Unidade protocolizadora: MATO GROSSO

Data Protocolo: 18/02/2010 15:43:00

Data Prioridade: 18/02/2010 15:42:50

## Pessoas relacionadas:

Tipo de Relação	CPF/CNPJ	Nome	Responsabilidade/Representação	Prazo de Arrendamento	Data de Início	Data Final
Titular\Requerente	11.219.803/0001-58	Cooperativa de Pequenos Mineradores de Ouro e Pedras Preciosas de Alta Floresta			18/02/2010	
Representante Legal	904.568.901-49	Darlan Izautino dos Santos			18/02/2010	
Responsável Técnico	904.568.901-49	Darlan Izautino dos Santos			18/02/2010	

Número do processo de Cadastro da Empresa: 967.034/2009

Títulos: Nenhum título associado.

## Substâncias:

Nome	Tipo de uso	Data de início	Data final	Motivo de encerramento
MINÉRIO DE OURO	Industrial	18/02/2010		

## Municípios:

Nome
JACAREACANGA /PA
APIACÁS /MT
PARANAÍTA /MT

## Condição de propriedade do solo:

Tipo
Terreno da União

## Processos associados:

Nenhum processo associado.

## Documentos que compõem o processo:

Documento	Data de protocolo
Memorial descritivo	18/02/2010
Planta de situação da área	18/02/2010
Planta de detalhe da área	18/02/2010

Prova de recolhimento de emolumentos	18/02/2010
Instrumento de mandato de procuração	18/02/2010
A.R.T. do memorial descritivo	18/02/2010
A.R.T. da planta de situação/detalhe	18/02/2010
Prova n°registro no org.de reg. comércio	18/02/2010
Prova do n° de inscrição no CNPJ	18/02/2010
Cópia dos estatutos ou contrato social	18/02/2010

## Eventos:

Descrição	Data
99 - DISPONIB/ÁREA S/PRETEN PROC ARQ ÁREA LIVRE	23/10/2012
1344 - REQ PLG/ÁREA DISPONIBILIDADE PARA PESQUISA - EDITAL	26/06/2012
335 - REQ PLG/INDEFERIMENTO PUBLICADO	11/05/2012
344 - REQ PLG/EXIGÊNCIA PUBLICADA	03/11/2011
575 - REQ PLG/TORNA S/EFEITO DESPACHO INDEFERIMENTO	15/08/2011
353 - REQ PLG/PEDIDO RECONSIDERAÇÃO PROTOCOLIZADO	14/01/2011
567 - REQ PLG/INDEFERIMENTO DE PLANO PUB	03/09/2010
333 - REQ PLG/REQUERIMENTO LAVRA GARIMPEIRA PROTOCOLIZADO	18/02/2010

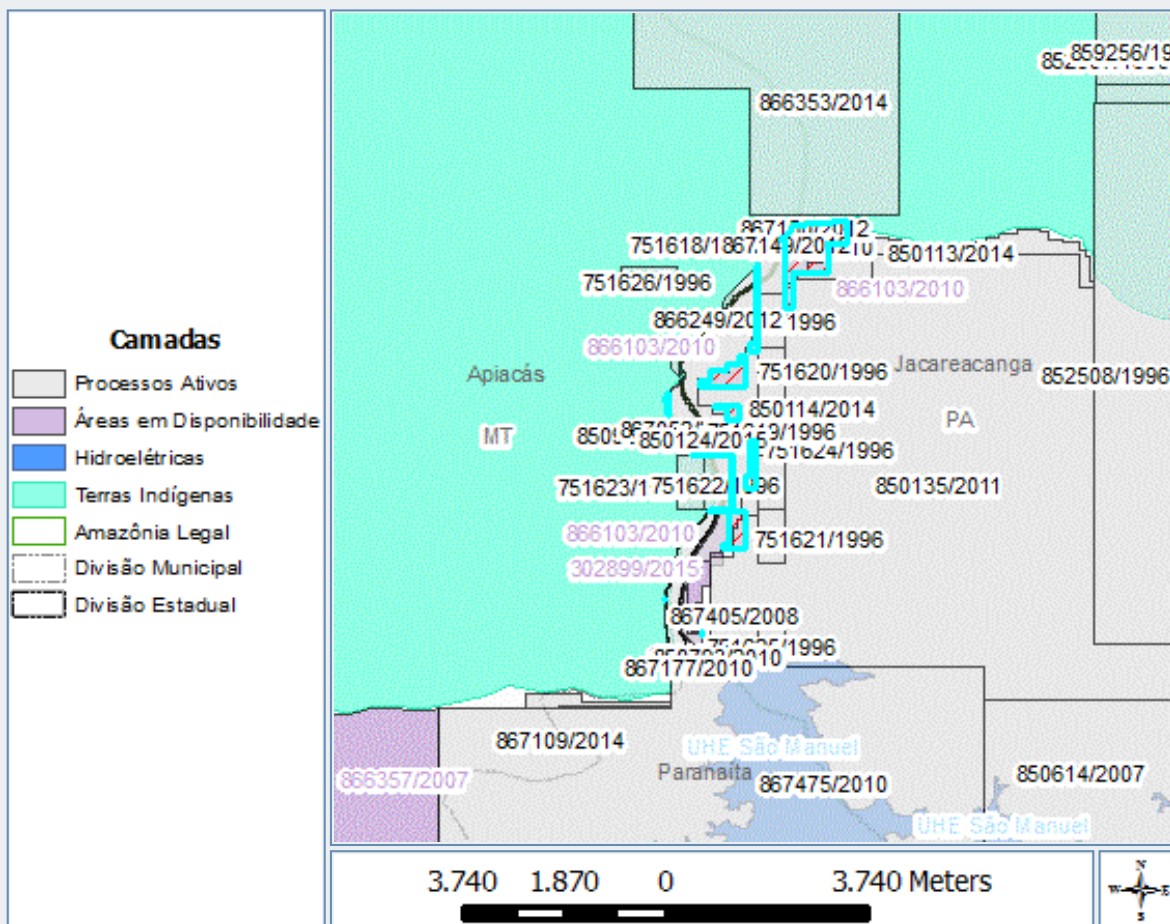
**IMPORTANTE:** este serviço possui caráter meramente informativo e, portanto, não dispensa o uso dos instrumentos oficiais pertinentes para produção de efeitos legais. As informações são disponibilizadas no momento e na forma em que são inseridas na base de dados pelos servidores e colaboradores do DNPM.



## Poligonal

Processo: 866.103/2010

Representação gráfica:



## Poligonais:

Área (ha):	92,15	DATUM:	SIRGAS2000
Cota mínima (m):	0	Cota máxima (m):	0
Latitude do ponto de amarração:	-09°06'47"836	Longitude do ponto de amarração:	-57°01'57"017
Descrição do ponto de amarração:	Ponto de Amarração coincidente com o primeiro vértice (estudo de áreas)	Comprimento do vetor de amarração (m):	0,00
Ângulo do vetor de amarração:	00°00'00"000	Rumo do vetor de amarração:	N

## Vértices:

Latitude	Longitude
-09°06'47"836	-57°01'57"017
-09°07'01"082	-57°01'57"017
-09°07'01"082	-57°02'07"817
-09°07'19"082	-57°02'07"818
-09°07'19"082	-57°02'29"418
-09°07'40"682	-57°02'29"418
-09°07'40"682	-57°02'33"839
-09°07'31"119	-57°02'33"839
-09°06'58"569	-57°02'33"840
-09°06'58"569	-57°02'36"341
-09°06'58"139	-57°02'35"622
-09°06'54"930	-57°02'31"514

	-09°06'50"471	-57°02'29"425
	-09°06'47"836	-57°01'57"017
ID:	30F973CD-D59C-4971-836F-764E539ED01D	

Área (ha):	6,43	DATUM:	SIRGAS2000																						
Cota mínima (m):	0	Cota máxima (m):	0																						
Latitude do ponto de amarração:	-09°07'31"119	Longitude do ponto de amarração:	-57°02'50"215																						
Descrição do ponto de amarração:	Ponto de amarração	Comprimento do vetor de amarração (m):	0,00																						
Ângulo do vetor de amarração:	00°00'00"000	Rumo do vetor de amarração:	N																						
Vértices:	<table border="1"> <thead> <tr> <th>Latitude</th> <th>Longitude</th> </tr> </thead> <tbody> <tr><td>-09°07'31"119</td><td>-57°02'50"215</td></tr> <tr><td>-09°08'03"668</td><td>-57°02'50"215</td></tr> <tr><td>-09°08'03"668</td><td>-57°02'50"203</td></tr> <tr><td>-09°08'05"882</td><td>-57°02'50"203</td></tr> <tr><td>-09°08'05"882</td><td>-57°02'55"875</td></tr> <tr><td>-09°08'01"760</td><td>-57°02'55"875</td></tr> <tr><td>-09°08'01"760</td><td>-57°02'51"167</td></tr> <tr><td>-09°07'14"840</td><td>-57°02'51"167</td></tr> <tr><td>-09°07'13"727</td><td>-57°02'50"215</td></tr> <tr><td>-09°07'31"119</td><td>-57°02'50"215</td></tr> </tbody> </table>			Latitude	Longitude	-09°07'31"119	-57°02'50"215	-09°08'03"668	-57°02'50"215	-09°08'03"668	-57°02'50"203	-09°08'05"882	-57°02'50"203	-09°08'05"882	-57°02'55"875	-09°08'01"760	-57°02'55"875	-09°08'01"760	-57°02'51"167	-09°07'14"840	-57°02'51"167	-09°07'13"727	-57°02'50"215	-09°07'31"119	-57°02'50"215
Latitude	Longitude																								
-09°07'31"119	-57°02'50"215																								
-09°08'03"668	-57°02'50"215																								
-09°08'03"668	-57°02'50"203																								
-09°08'05"882	-57°02'50"203																								
-09°08'05"882	-57°02'55"875																								
-09°08'01"760	-57°02'55"875																								
-09°08'01"760	-57°02'51"167																								
-09°07'14"840	-57°02'51"167																								
-09°07'13"727	-57°02'50"215																								
-09°07'31"119	-57°02'50"215																								
ID:	D0361D84-2DD9-428B-9E80-E7C2CFA13BD8																								

Área (ha):	27,47	DATUM:	SIRGAS2000																								
Cota mínima (m):	0	Cota máxima (m):	0																								
Latitude do ponto de amarração:	-09°08'27"482	Longitude do ponto de amarração:	-57°02'58"218																								
Descrição do ponto de amarração:	Ponto de amarração	Comprimento do vetor de amarração (m):	0,00																								
Ângulo do vetor de amarração:	00°00'00"000	Rumo do vetor de amarração:	N																								
Vértices:	<table border="1"> <thead> <tr> <th>Latitude</th> <th>Longitude</th> </tr> </thead> <tbody> <tr><td>-09°08'27"482</td><td>-57°02'58"218</td></tr> <tr><td>-09°08'27"482</td><td>-57°03'25"449</td></tr> <tr><td>-09°08'23"281</td><td>-57°03'25"449</td></tr> <tr><td>-09°08'23"281</td><td>-57°03'19"421</td></tr> <tr><td>-09°08'18"042</td><td>-57°03'19"421</td></tr> <tr><td>-09°08'18"042</td><td>-57°03'09"438</td></tr> <tr><td>-09°08'13"550</td><td>-57°03'09"438</td></tr> <tr><td>-09°08'13"550</td><td>-57°03'01"715</td></tr> <tr><td>-09°08'08"685</td><td>-57°03'01"715</td></tr> <tr><td>-09°08'08"685</td><td>-57°02'58"218</td></tr> <tr><td>-09°08'27"482</td><td>-57°02'58"218</td></tr> </tbody> </table>			Latitude	Longitude	-09°08'27"482	-57°02'58"218	-09°08'27"482	-57°03'25"449	-09°08'23"281	-57°03'25"449	-09°08'23"281	-57°03'19"421	-09°08'18"042	-57°03'19"421	-09°08'18"042	-57°03'09"438	-09°08'13"550	-57°03'09"438	-09°08'13"550	-57°03'01"715	-09°08'08"685	-57°03'01"715	-09°08'08"685	-57°02'58"218	-09°08'27"482	-57°02'58"218
Latitude	Longitude																										
-09°08'27"482	-57°02'58"218																										
-09°08'27"482	-57°03'25"449																										
-09°08'23"281	-57°03'25"449																										
-09°08'23"281	-57°03'19"421																										
-09°08'18"042	-57°03'19"421																										
-09°08'18"042	-57°03'09"438																										
-09°08'13"550	-57°03'09"438																										
-09°08'13"550	-57°03'01"715																										
-09°08'08"685	-57°03'01"715																										
-09°08'08"685	-57°02'58"218																										
-09°08'27"482	-57°02'58"218																										
ID:	8195AF98-D468-4B9A-937A-87C2D0508D96																										

Área (ha):	1,86	DATUM:	SIRGAS2000								
Cota mínima (m):	0	Cota máxima (m):	0								
Latitude do ponto de amarração:	-09°08'30"642	Longitude do ponto de amarração:	-57°03'43"732								
Descrição do ponto de amarração:	Ponto de amarração	Comprimento do vetor de amarração (m):	0,00								
Ângulo do vetor de amarração:	00°00'00"000	Rumo do vetor de amarração:	N								
Vértices:	<table border="1"> <thead> <tr> <th>Latitude</th> <th>Longitude</th> </tr> </thead> <tbody> <tr><td>-09°08'30"642</td><td>-57°03'43"732</td></tr> <tr><td>-09°08'45"101</td><td>-57°03'43"732</td></tr> <tr><td>-09°08'41"446</td><td>-57°03'44"840</td></tr> </tbody> </table>			Latitude	Longitude	-09°08'30"642	-57°03'43"732	-09°08'45"101	-57°03'43"732	-09°08'41"446	-57°03'44"840
Latitude	Longitude										
-09°08'30"642	-57°03'43"732										
-09°08'45"101	-57°03'43"732										
-09°08'41"446	-57°03'44"840										

	-09°08'37"793	-57°03'45"617
	-09°08'34"472	-57°03'46"060
	-09°08'32"812	-57°03'45"505
	-09°08'30"642	-57°03'43"732
ID:	98E398E6-F1C2-47F0-BC54-F4B64D97A200	

Área (ha):	6,53	DATUM:	SIRGAS2000																
Cota mínima (m):	0	Cota máxima (m):	0																
Latitude do ponto de amarração:	-09°08'38"282	Longitude do ponto de amarração:	-57°03'01"818																
Descrição do ponto de amarração:	Ponto de amarração	Comprimento do vetor de amarração (m):	0,00																
Ângulo do vetor de amarração:	00°00'00"000	Rumo do vetor de amarração:	N																
Vértices:	<table border="1"> <thead> <tr> <th>Latitude</th> <th>Longitude</th> </tr> </thead> <tbody> <tr> <td>-09°08'38"282</td> <td>-57°03'01"818</td> </tr> <tr> <td>-09°08'46"869</td> <td>-57°03'01"818</td> </tr> <tr> <td>-09°08'46"869</td> <td>-57°03'08"689</td> </tr> <tr> <td>-09°08'39"566</td> <td>-57°03'08"689</td> </tr> <tr> <td>-09°08'39"566</td> <td>-57°03'16"975</td> </tr> <tr> <td>-09°08'38"282</td> <td>-57°03'16"975</td> </tr> <tr> <td>-09°08'38"282</td> <td>-57°03'01"818</td> </tr> </tbody> </table>			Latitude	Longitude	-09°08'38"282	-57°03'01"818	-09°08'46"869	-57°03'01"818	-09°08'46"869	-57°03'08"689	-09°08'39"566	-57°03'08"689	-09°08'39"566	-57°03'16"975	-09°08'38"282	-57°03'16"975	-09°08'38"282	-57°03'01"818
Latitude	Longitude																		
-09°08'38"282	-57°03'01"818																		
-09°08'46"869	-57°03'01"818																		
-09°08'46"869	-57°03'08"689																		
-09°08'39"566	-57°03'08"689																		
-09°08'39"566	-57°03'16"975																		
-09°08'38"282	-57°03'16"975																		
-09°08'38"282	-57°03'01"818																		
ID:	6D59FF69-8FBC-4379-9D1E-DA017B31013C																		

Área (ha):	11,83	DATUM:	SIRGAS2000																
Cota mínima (m):	0	Cota máxima (m):	0																
Latitude do ponto de amarração:	-09°09'28"683	Longitude do ponto de amarração:	-57°02'51"018																
Descrição do ponto de amarração:	Ponto de amarração	Comprimento do vetor de amarração (m):	0,00																
Ângulo do vetor de amarração:	00°00'00"000	Rumo do vetor de amarração:	N																
Vértices:	<table border="1"> <thead> <tr> <th>Latitude</th> <th>Longitude</th> </tr> </thead> <tbody> <tr> <td>-09°09'28"683</td> <td>-57°02'51"018</td> </tr> <tr> <td>-09°09'28"683</td> <td>-57°02'57"205</td> </tr> <tr> <td>-09°09'21"123</td> <td>-57°02'57"205</td> </tr> <tr> <td>-09°09'21"123</td> <td>-57°02'54"752</td> </tr> <tr> <td>-09°08'59"883</td> <td>-57°02'54"752</td> </tr> <tr> <td>-09°08'59"883</td> <td>-57°02'51"018</td> </tr> <tr> <td>-09°09'28"683</td> <td>-57°02'51"018</td> </tr> </tbody> </table>			Latitude	Longitude	-09°09'28"683	-57°02'51"018	-09°09'28"683	-57°02'57"205	-09°09'21"123	-57°02'57"205	-09°09'21"123	-57°02'54"752	-09°08'59"883	-57°02'54"752	-09°08'59"883	-57°02'51"018	-09°09'28"683	-57°02'51"018
Latitude	Longitude																		
-09°09'28"683	-57°02'51"018																		
-09°09'28"683	-57°02'57"205																		
-09°09'21"123	-57°02'57"205																		
-09°09'21"123	-57°02'54"752																		
-09°08'59"883	-57°02'54"752																		
-09°08'59"883	-57°02'51"018																		
-09°09'28"683	-57°02'51"018																		
ID:	2147609F-BCBC-4C32-ACE1-5AB38F0103B6																		

Área (ha):	25,52	DATUM:	SIRGAS2000																		
Cota mínima (m):	0	Cota máxima (m):	0																		
Latitude do ponto de amarração:	-09°09'08"394	Longitude do ponto de amarração:	-57°03'05"495																		
Descrição do ponto de amarração:	Ponto de amarração	Comprimento do vetor de amarração (m):	0,00																		
Ângulo do vetor de amarração:	00°00'00"000	Rumo do vetor de amarração:	N																		
Vértices:	<table border="1"> <thead> <tr> <th>Latitude</th> <th>Longitude</th> </tr> </thead> <tbody> <tr> <td>-09°09'08"394</td> <td>-57°03'05"495</td> </tr> <tr> <td>-09°09'42"273</td> <td>-57°03'05"495</td> </tr> <tr> <td>-09°09'42"273</td> <td>-57°02'58"218</td> </tr> <tr> <td>-09°10'04"683</td> <td>-57°02'58"218</td> </tr> <tr> <td>-09°10'04"683</td> <td>-57°03'11"714</td> </tr> <tr> <td>-09°10'01"926</td> <td>-57°03'11"714</td> </tr> <tr> <td>-09°10'01"926</td> <td>-57°03'07"190</td> </tr> <tr> <td>-09°09'42"267</td> <td>-57°03'07"190</td> </tr> </tbody> </table>			Latitude	Longitude	-09°09'08"394	-57°03'05"495	-09°09'42"273	-57°03'05"495	-09°09'42"273	-57°02'58"218	-09°10'04"683	-57°02'58"218	-09°10'04"683	-57°03'11"714	-09°10'01"926	-57°03'11"714	-09°10'01"926	-57°03'07"190	-09°09'42"267	-57°03'07"190
Latitude	Longitude																				
-09°09'08"394	-57°03'05"495																				
-09°09'42"273	-57°03'05"495																				
-09°09'42"273	-57°02'58"218																				
-09°10'04"683	-57°02'58"218																				
-09°10'04"683	-57°03'11"714																				
-09°10'01"926	-57°03'11"714																				
-09°10'01"926	-57°03'07"190																				
-09°09'42"267	-57°03'07"190																				

-09°09'42"267	-57°03'20"013
-09°09'41"641	-57°03'19"558
-09°09'41"299	-57°03'19"440
-09°09'41"299	-57°03'06"607
-09°09'08"750	-57°03'06"608
-09°09'08"750	-57°03'22"985
-09°09'08"750	-57°03'29"223
-09°09'08"394	-57°03'29"971
-09°09'08"394	-57°03'05"495

ID: E9F64E19-D97E-4F61-9BEA-F7273FA77FE4

Área (ha): 0 DATUM: SIRGAS2000  
 Cota mínima (m): 0 Cota máxima (m): 0  
 Latitude do ponto de amarração: -09°10'34"941 Longitude do ponto de amarração: -57°03'46"008  
 Descrição do ponto de amarração: Ponto de amarração Comprimento do vetor de amarração (m): 0,00  
 Ângulo do vetor de amarração: 00°00'00"000 Rumo do vetor de amarração: N

Vértices:

Latitude	Longitude
-09°10'34"941	-57°03'46"008
-09°10'35"536	-57°03'46"008
-09°10'35"259	-57°03'46"092
-09°10'34"941	-57°03'46"008

ID: F5D1C65A-A2EC-4DB6-87A2-F95D218A019D

Área (ha): 0,1 DATUM: SIRGAS2000  
 Cota mínima (m): 0 Cota máxima (m): 0  
 Latitude do ponto de amarração: -09°10'56"954 Longitude do ponto de amarração: -57°03'23"418  
 Descrição do ponto de amarração: Ponto de amarração Comprimento do vetor de amarração (m): 0,00  
 Ângulo do vetor de amarração: 00°00'00"000 Rumo do vetor de amarração: N

Vértices:

Latitude	Longitude
-09°10'56"954	-57°03'23"418
-09°10'56"954	-57°03'23"964
-09°10'55"083	-57°03'23"964
-09°10'55"083	-57°03'23"418
-09°10'56"954	-57°03'23"418

ID: 179FD5C0-B126-4E76-A9A7-9CA9CA4599E2

**IMPORTANTE:** este serviço possui caráter meramente informativo e, portanto, não dispensa o uso dos instrumentos oficiais pertinentes para produção de efeitos legais. As informações são disponibilizadas no momento e na forma em que são inseridas na base de dados pelos servidores e colaboradores do DNPM.

## Dados básicos do processo

Número do processo: 867.400/2008

NUP:

Tipo de requerimento: Requerimento de Lavra Garimpeira

Fase atual: Disponibilidade

Ativo: Sim

Superintendência: Superintendência / MT

UF: PA, MT

Unidade protocolizadora: MATO GROSSO

Data Protocolo: 19/12/2008 12:30:00

Data Prioridade: 19/12/2008 12:30:18

## Pessoas relacionadas:

Tipo de Relação	CPF/CNPJ	Nome	Responsabilidade/Representação	Prazo de Arrendamento	Data de Início	Data Final
Titular\Requerente	84.479.088/0001-66	Cooperativa dos Garimpeiros da Amazonia			19/12/2008	
Representante Legal	875.670.918-87	Geomario Leitão de Sena			19/12/2008	
Responsável Técnico	136.076.695-20	Antônio Vieira Cordeiro			19/12/2008	

## Número do processo de Cadastro da Empresa:

000.071/1993

## Títulos:

Nenhum título associado.

## Substâncias:

Nome	Tipo de uso	Data de início	Data final	Motivo de encerramento
MINÉRIO DE OURO	Industrial	19/12/2008		

## Municípios:

Nome
JACAREACANGA /PA
APIACÁS /MT

## Condição de propriedade do solo:

Tipo
Terreno da União

## Processos associados:

Nenhum processo associado.

## Documentos que compõem o processo:

Documento	Data de protocolo
Memorial descritivo	19/12/2008
Planta de situação da área	19/12/2008
Planta de detalhe da área	19/12/2008
Prova de recolhimento de emolumentos	19/12/2008
A.R.T. do memorial descritivo	19/12/2008
A.R.T. da planta de situação/detalhe	19/12/2008

Prova n°registro no org.de reg. comércio	19/12/2008
Prova do n° de inscrição no CNPJ	19/12/2008
Copia dos estatutos ou contrato social	19/12/2008

Eventos:

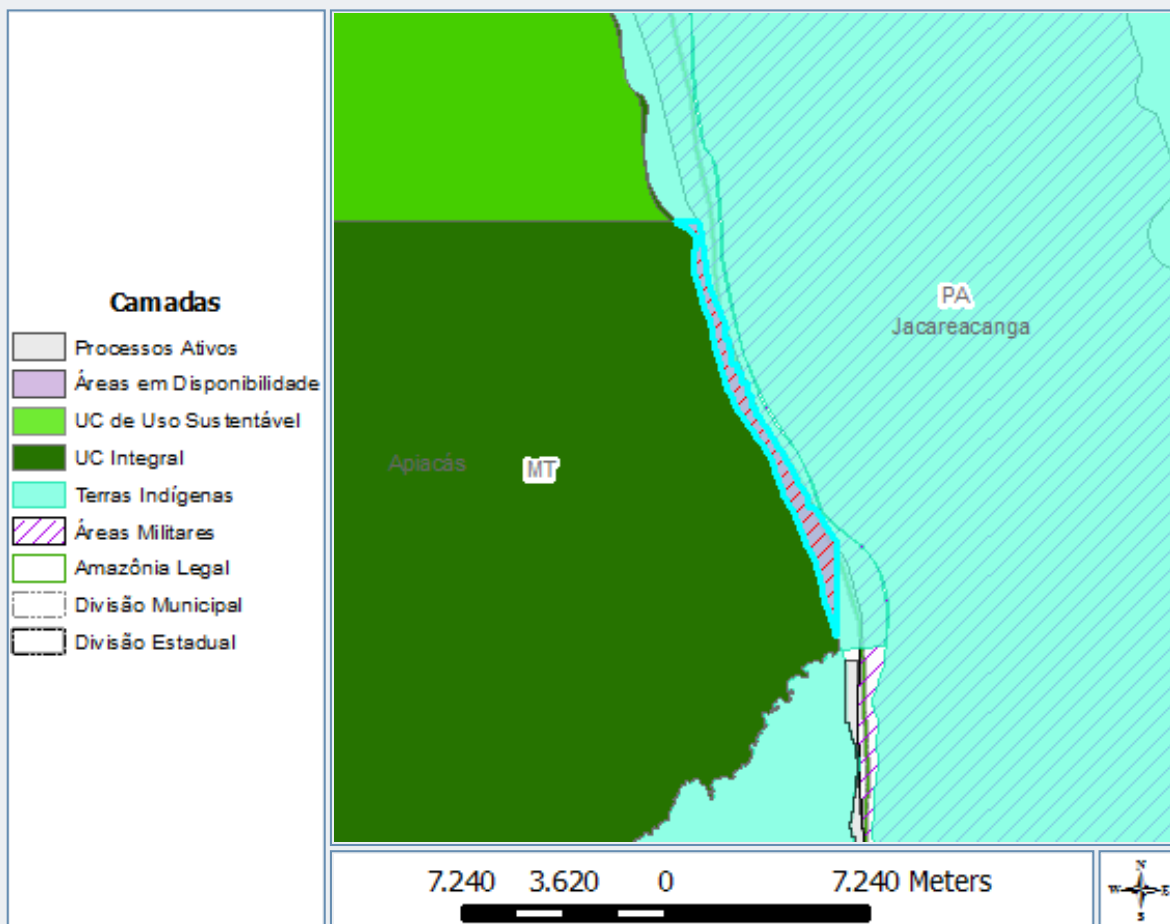
Descrição	Data
1344 - REQ PLG/ÁREA DISPONIBILIDADE PARA PESQUISA - EDITAL	04/12/2015
335 - REQ PLG/INDEFERIMENTO PUBLICADO	06/06/2014
1217 - REQ PLG/DECLARAÇÃO DE APTIDÃO ENVIADA	09/01/2014
575 - REQ PLG/TORNA S/EFEITO DESPACHO INDEFERIMENTO	15/08/2011
793 - REQ PLG/DOCUMENTO DIVERSO PROTOCOLIZADO	15/04/2011
567 - REQ PLG/INDEFERIMENTO DE PLANO PUB	16/03/2009
333 - REQ PLG/REQUERIMENTO LAVRA GARIMPEIRA PROTOCOLIZADO	19/12/2008

**IMPORTANTE:** este serviço possui caráter meramente informativo e, portanto, não dispensa o uso dos instrumentos oficiais pertinentes para produção de efeitos legais. As informações são disponibilizadas no momento e na forma em que são inseridas na base de dados pelos servidores e colaboradores do DNPM.

## Poligonal

Processo: 867.400/2008

Representação gráfica:



## Poligonais:

Área (ha):	831	DATUM:	SIRGAS2000
Cota mínima (m):	0	Cota máxima (m):	0
Latitude do ponto de amarração:	-07°45'08"424	Longitude do ponto de amarração:	-57°53'10"007
Descrição do ponto de amarração:	Ponto de Amarração coincidente com o primeiro vértice (estudo de áreas)	Comprimento do vetor de amarração (m):	0,00
Ângulo do vetor de amarração:	00°00'00"000	Rumo do vetor de amarração:	N

## Vértices:

Latitude	Longitude
-07°45'08"424	-57°53'10"007
-07°46'17"966	-57°53'00"158
-07°47'11"390	-57°52'39"159
-07°47'11"390	-57°52'42"304
-07°47'22"312	-57°52'42"304
-07°47'22"312	-57°52'37"210
-07°47'35"365	-57°52'37"210
-07°47'35"365	-57°52'34"204
-07°47'50"115	-57°52'34"204
-07°47'50"115	-57°52'27"412
-07°48'00"609	-57°52'27"412
-07°48'00"609	-57°52'22"190

-07°48'13"305	-57°52'22"190
-07°48'13"305	-57°52'15"760
-07°48'27"936	-57°52'15"760
-07°48'27"936	-57°52'10"227
-07°48'40"969	-57°52'10"227
-07°48'40"969	-57°52'04"836
-07°48'50"305	-57°52'04"836
-07°48'50"305	-57°52'00"281
-07°48'57"946	-57°51'57"278
-07°49'01"473	-57°51'55"168
-07°49'04"440	-57°51'55"168
-07°49'04"440	-57°51'53"394
-07°49'29"413	-57°51'38"459
-07°49'30"433	-57°51'38"459
-07°49'30"433	-57°51'37"849
-07°50'00"017	-57°51'20"157
-07°50'00"042	-57°51'20"157
-07°50'00"042	-57°51'20"142
-07°50'06"033	-57°51'16"559
-07°50'10"298	-57°51'16"559
-07°50'10"298	-57°51'14"009
-07°50'15"578	-57°51'10"851
-07°50'19"719	-57°51'10"851
-07°50'19"719	-57°51'08"374
-07°50'26"392	-57°51'04"384
-07°50'36"030	-57°51'04"384
-07°50'36"030	-57°50'58"620
-07°51'18"873	-57°50'32"998
-07°53'06"329	-57°50'32"998
-07°53'06"329	-57°50'33"013
-07°53'01"768	-57°50'34"257
-07°52'37"687	-57°50'42"310
-07°52'31"668	-57°50'43"617
-07°52'25"648	-57°50'45"113
-07°52'14"347	-57°50'47"684
-07°51'58"922	-57°50'52"175
-07°51'46"883	-57°50'55"166
-07°51'42"744	-57°50'56"476
-07°51'27"874	-57°51'03"975
-07°51'26"290	-57°51'03"975
-07°51'26"290	-57°51'04"766
-07°51'10"402	-57°51'11"153
-07°51'09"830	-57°51'11"153
-07°51'09"830	-57°51'11"383
-07°50'54"196	-57°51'17"669
-07°50'46"856	-57°51'21"045
-07°50'29"480	-57°51'30"594
-07°50'21"705	-57°51'33"799
-07°50'19"693	-57°51'33"799
-07°50'19"693	-57°51'34"629
-07°50'18"567	-57°51'35"093
-07°49'55"428	-57°51'43"000
-07°49'54"346	-57°51'43"000
-07°49'54"346	-57°51'43"370
-07°49'53"356	-57°51'43"708
-07°49'44"325	-57°51'47"269
-07°49'39"621	-57°51'48"955
-07°49'38"266	-57°51'49"824
-07°49'37"887	-57°51'49"824
-07°49'37"887	-57°51'50"067
-07°49'23"807	-57°51'59"096
-07°49'21"378	-57°52'00"594
-07°49'20"475	-57°52'00"594
-07°49'20"475	-57°52'01"151
-07°49'14"699	-57°52'04"712
-07°49'10"964	-57°52'08"140
-07°49'09"095	-57°52'08"140



-07°49'09"095	-57°52'09"559
-07°49'01"331	-57°52'14"104
-07°48'55"305	-57°52'18"613
-07°48'54"902	-57°52'18"920
-07°48'54"162	-57°52'18"920
-07°48'54"162	-57°52'19"484
-07°48'44"949	-57°52'26"504
-07°48'39"311	-57°52'29"314
-07°48'39"019	-57°52'29"314
-07°48'39"019	-57°52'29"460
-07°48'32"151	-57°52'32"883
-07°48'26"502	-57°52'35"537
-07°48'25"396	-57°52'35"537
-07°48'25"396	-57°52'36"057
-07°48'18"978	-57°52'39"073
-07°48'08"729	-57°52'42"332
-07°48'07"992	-57°52'42"332
-07°48'07"992	-57°52'42"567
-07°48'03"877	-57°52'43"876
-07°47'43"373	-57°52'49"296
-07°47'30"581	-57°52'52"849
-07°47'14"031	-57°52'55"829
-07°47'01"744	-57°52'59"095
-07°47'01"611	-57°52'59"095
-07°47'01"611	-57°52'59"131
-07°47'00"675	-57°52'59"380
-07°46'50"891	-57°53'02"939
-07°46'37"656	-57°53'07"596
-07°46'23"548	-57°53'10"957
-07°46'10"564	-57°53'16"204
-07°46'04"169	-57°53'17"510
-07°45'54"954	-57°53'18"809
-07°45'50"254	-57°53'18"799
-07°45'43"677	-57°53'17"278
-07°45'37"099	-57°53'16"511
-07°45'26"838	-57°53'15"165
-07°45'24"017	-57°53'15"536
-07°45'21"759	-57°53'16"096
-07°45'20"253	-57°53'17"223
-07°45'18"267	-57°53'19"204
-07°45'16"661	-57°53'19"204
-07°45'16"661	-57°53'21"015
-07°45'15"354	-57°53'22"676
-07°45'07"052	-57°53'36"409
-07°45'05"336	-57°53'38"186
-07°45'05"336	-57°53'12"112
-07°45'08"424	-57°53'10"007

ID:

4E434B56-47A7-47D1-9313-98841D5E350C

**IMPORTANTE:** este serviço possui caráter meramente informativo e, portanto, não dispensa o uso dos instrumentos oficiais pertinentes para produção de efeitos legais. As informações são disponibilizadas no momento e na forma em que são inseridas na base de dados pelos servidores e colaboradores do DNPM.