



MINISTÉRIO DO MEIO AMBIENTE  
INSTITUTO BRASILEIRO DO MEIO AMBIENTE E DOS RECURSOS NATURAIS RENOVÁVEIS  
Superintendência do Ibama no Estado do Mato Grosso - MT  
Gabinete-Mt  
Av. Rubens de Mendonça, 5350, Cuiabá - MT  
CEP: 78055-900 e (65) 3648-9101 e 3648-9106  
www.ibama.gov.br

OF 02013.001300/2015-87 GABIN/MT/IBAMA

Cuiabá, 13 de julho de 2015

Ao Senhor  
ODAIR SIGARINI  
Gerente da Companhia Hidrelétrica Teles Pires Sa  
AVENIDA CASTRO ALVES  
ALTA FLORESTA - MATO GROSSO  
CEP.: 78580000

Assunto: **Autorização de Matéria Prima Florestal AUMPF**

Senhor Gerente


Ao cumprimentá-lo, reporto-me ao Processo nº. 02013.000689/2012-09 na qual trata da emissão da Autorização de Utilização de Matéria Prima Florestal - AUMPF.

Comunico **Deferimento** dos pleitos; CT 02013.003293/2014-77; CT 02013.003937/2014-27 e a emissão das AUMPF's nº. 5100.32015.00001 e 5100.3.2015.00002, respectivamente, referente aos materiais lenhosos localizados no Município de Paranaíta/MT.


Deverá Vossa Senhoria efetuar o transporte dos produtos com Documento de Origem Florestal - DOF, o qual poderá ser obtido por meio do Sistema DOF, adotando para tal as orientações emanadas pela IN IBAMA nº. 21/2013.

Sem mais para o momento, aproveitamos a oportunidade para reiterar protestos de estima e consideração.

Atenciosamente,

  
**MARCUS KEYNES SANTOS LIMA**  
Superintendente da IBAMA





### AUTORIZAÇÃO DE UTILIZAÇÃO DE MATÉRIA-PRIMA

Nº da Autorização: 5100.3.2015.00002

Emissão/Autorização: 13/07/2015

Validade: 13/07/2016

#### 1. DADOS DA AUTORIZAÇÃO

Detentor: **COMPANHIA HIDRELÉTRICA TELES PIRES S.A.** CGC / CPF: **12.810.896\0001-53**

Rép. Técnico: **FÁBIO NOGUEIRA DE OLIVEIRA** Latitude / Longitude:

Área Autorizada: **0,000 ha** Área Total: **0,000 ha** Área de Efetivo Manejo: **0,000 ha**

Protocolo PMFS: Protocolo POA:

#### 2. DADOS DA PROPRIEDADE

Denominação: **HIDRELÉTRICA TELES PIRES - ASV 748/2013** Área Total: **3332,260 ha**

Endereço:

Município: **PARANAITA** Latitude / Longitude: **9° 26' 38,8" / 56° 42' 29,3"**

Área de Reserva Legal: **0,000 ha** Área de Pres. Perm.: **0,000 ha**

Proprietários: **COMPANHIA HIDRELÉTRICA TELES PIRES S.A.** CGC / CPF: **12.810.896\0001-53**

#### 3. OBSERVAÇÕES

ASV EMITIDA NO ÂMBITO DO LICENCIAMENTO AMBIENTAL DA USINA HIDRELÉTRICA TELES PIRES - PARANAITA/JACAREACANGA - PROCESSO Nº 02001.006711/2008-79

#### 4. ESPÉCIES AUTORIZADAS / VOLUME AUTORIZADO

Amarelinho / Plathymeria reticulata Benth.	6,257	m3	NOME A IDENTIFICAR / Pouteria sp.	83,655	m3
Angelim-pedra / Hymenolobium cf. modestum Ducke	158,343	m3	NOME A IDENTIFICAR / Vochysia ferruginea Mart.	251,590	m3
Angelim-saia / Parkia pendula (Willd.) Benth. ex Walp.	10,467	m3	NOME A IDENTIFICAR / Tetragastris altissima (Aubl.) Sw.	942,409	m3
Cajueiro / Anacardium giganteum Hanck ex Engl.	166,010	m3	NOME A IDENTIFICAR / Aspidosperma carapanauba Pichon.	498,885	m3
Cambará / Vochysia spp.	609,159	m3	NOME A IDENTIFICAR / Didymopanax morototoni (Aubl.) Decne. & Planch	0,672	m3
Canelão / Nectandra lanceolata Nees	46,026	m3	NOME A IDENTIFICAR / Cariniana micrantha Ducke	4,122	m3
Caroba / Jacaranda copaia (Aubl.) D.Don	29,390	m3	NOME A IDENTIFICAR / Pseudolmedia laevigata Trécult	67,987	m3
Casca-doce / Pradosia sp.	1,001	m3	NOME A IDENTIFICAR / Parkia multijuga Benth.	43,134	m3
Caucho / Castilla ulei Warb.	64,510	m3	NOME A IDENTIFICAR / Buchenavia parvifolia Ducke	47,130	m3
Cedrinho / Erisma uncinatum Warm.	141,196	m3	NOME A IDENTIFICAR / Macrolobium acacifolium (Benth.) Benth.	64,494	m3
Cedro-amazonense / Cedrelinga catenaeformis Ducke	8,761	m3	Peroba / Aspidosperma sp.	9,351	m3
Cedro-rosa / Cedrela fissilis Vell.	7,158	m3	Pinho-cuiabano / Schizolobium parahyba (Vell.) Blake	241,641	m3
Champagne / Dipteryx odorata (Aubl.) Willd.	36,968	m3	Souva / Couma macrocarpa Barb.Rodr.	216,493	m3
Coração-de-negro / Peltogyne confertiflora (Hayne) Benth.	176,024	m3	Sucupira / Pterodon emarginatus Vogel	63,807	m3
Cupiúba / Goupia glabra Aubl.	19,612	m3	Sumaúma / Ceiba pentandra (L.) Gaertn.	205,146	m3
DIVERSOS / DIVERSAS	5065,414	st	Tatajuba / Bagassa guianensis Aubl.	0,524	m3
Embirema / Couratari asterotricha Prance	4,950	m3	Tauari / Couratari stellata A.C.Sm.	139,981	m3
Embiruçu / Eriotheca sp.	128,545	m3	Taxi / Tachigali myrmecophila Ducke	149,170	m3
Escorrega-macaco / Capirona sp.	1,792	m3	Timburi / Enterolobium maximum Ducke	80,968	m3
Figueira / Ficus spp.	6,176	m3	#####	#####	#####
Garapeira / Apuleia leiocarpa (Vogel) J.F.Macbr.	30,825	m3	#####	#####	#####
Ingazeiro / Inga spp.	10,294	m3	#####	#####	#####
Ipê-roxo / Handroanthus serratifolius (Vahl) S.O. Grose	86,785	m3	#####	#####	#####
Itaúba / Mezilaurus itauba (Meisn.) Taub. ex Mez	9,314	m3	#####	#####	#####
Jatobá / Hymenaea intermedia Ducke	295,620	m3	#####	#####	#####
Jequitibá / Cariniana domestica (Mart.) Miers	76,261	m3	#####	#####	#####
Jutai-pororoca / Dialium guianense (Aubl.) Sandwith	1,797	m3	#####	#####	#####
Maracatiara / Astronium lecontei Ducke	86,456	m3	#####	#####	#####
Marupá / Simarouba amara Aubl.	15,454	m3	#####	#####	#####
Morcegueira / Trattinnickia rhoifolia Willd.	12,996	m3	#####	#####	#####

#### 5. MATÉRIAS - PRIMAS AUTORIZADAS / VOLUME AUTORIZADO

LENHA	5065,414	st	#####	#####	#####
TORA	5359,306	m3	#####	#####	#####
#####	#####	#####	#####	#####	#####
#####	#####	#####	#####	#####	#####
#####	#####	#####	#####	#####	#####

Marcus Keynes Santos Lima  
Superintendente do IBAMA-MT  
CARIMBO E ASSINATURA DA AUTORIDADE COMPETENTE

#### IMPORTANTE:

- \* O uso irregular desta Autorização implica na sua cassação, bem como nas sanções previstas na legislação vigente.
- \* Esta Autorização não contém emendas ou rasuras.
- \* Cópia desta Autorização deverá ser mantida no local da Exploração para efeito de fiscalização.
- \* Os volumes autorizados para exploração são de inteira responsabilidade do Técnico Analista.
- \* Os volumes autorizados correspondem ao volume geométrico.





AUTORIZAÇÃO DE UTILIZAÇÃO DE MATÉRIA-PRIMA

Nº da Autorização: 5100.3.2015.00001

Emissão/Autorização: 13/07/2015

Validade: 13/07/2016

1. DADOS DA AUTORIZAÇÃO

Detentor: COMPANHIA HIDRELÉTRICA TELES PIRES S.A. CGC / CPF: 12.810.896\0001-53
Rsp. Técnico: WALENTON GONÇALVES DE PAULA Latitude / Longitude:
Área Autorizada: 0,000 ha Área Total: 0,000 ha Área de Efetivo Manejo: 0,000 ha
Protocolo PMFS: Protocolo POA:

2. DADOS DA PROPRIEDADE

Denominação: HIDRELÉTRICA TELES PIRES - ASV 748/2013 Área Total: 3332,260 ha
Endereço:
Município: PARANAITA Latitude / Longitude: 9º 26' 38,8" / 56º 42' 29,3"
Área de Reserva Legal: 0,000 ha Área de Pres. Perm.: 0,000 ha
Proprietários: COMPANHIA HIDRELÉTRICA TELES PIRES S.A. CGC / CPF: 12.810.896\0001-53

3. OBSERVAÇÕES

ASV EMITIDA NO ÂMBITO DO LICENCIAMENTO AMBIENTAL DA USINA HIDRELÉTRICA TELES PIRES - PROCESSO Nº 02001.006711/2008-79.

4. ESPÉCIES AUTORIZADAS / VOLUME AUTORIZADO

Table with 4 columns: Species Name, Volume, Unit, and Author. Lists various species like Abiu, Amoreira, Angelim-amargoso, etc., with their respective authorized volumes and units.

5. MATÉRIAS - PRIMAS AUTORIZADAS / VOLUME AUTORIZADO

Table with 4 columns: Material Name, Volume, Unit, and Author. Lists materials like LENHA and TORA with their authorized volumes.

Marcus Keyres Santos Lima
CARIMBO E ASSINATURA DA AUTORIDADE COMPETENTE
Port. 465/2012

IMPORTANTE:

- \* O uso irregular desta Autorização implica na sua cassação, bem como nas sanções previstas na legislação vigente.
\* Esta Autorização não contém emendas ou rasuras.
\* Cópia desta Autorização deverá ser mantida no local da Exploração para efeito de fiscalização.
\* Os volumes autorizados para exploração são de inteira responsabilidade do Técnico Analista.
\* Os volumes autorizados correspondem ao volume geométrico.





### AUTORIZAÇÃO DE UTILIZAÇÃO DE MATÉRIA-PRIMA

Nº da Autorização: 5100.3.2015.00002

Emissão/Autorização: 13/07/2015

Validade: 13/07/2016

#### 1. DADOS DA AUTORIZAÇÃO

Detentor: **COMPANHIA HIDRELÉTRICA TELES PIRES S.A.** CGC / CPF: **12.810.896\0001-53**

Résp. Técnico: **FÁBIO NOGUEIRA DE OLIVEIRA** Latitude / Longitude:

Área Autorizada: **0,000 ha** Área Total: **0,000 ha** Área de Efetivo Manejo: **0,000 ha**

Protocolo PMFS: Protocolo POA:

#### 2. DADOS DA PROPRIEDADE

Denominação: **HIDRELÉTRICA TELES PIRES - ASV 748/2013** Área Total: **3332,260 ha**

Endereço:

Município: **PARANAITA** Latitude / Longitude: **9° 26' 38,8" / 56° 42' 29,3"**

Área de Reserva Legal: **0,000 ha** Área de Pres. Perm.: **0,000 ha**

Proprietários: **COMPANHIA HIDRELÉTRICA TELES PIRES S.A.** CGC / CPF: **12.810.896\0001-53**

#### 3. OBSERVAÇÕES

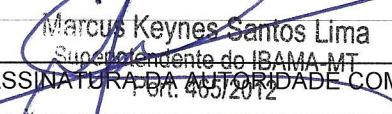
ASV EMITIDA NO ÂMBITO DO LICENCIAMENTO AMBIENTAL DA USINA HIDRELÉTRICA TELES PIRES - PARANAITA/JACAREACANGA - PROCESSO Nº 02001.006711/2008-79

#### 4. ESPÉCIES AUTORIZADAS / VOLUME AUTORIZADO

Amarelinho / Plathyenia reticulata Benth.	6,257	m3	NOME A IDENTIFICAR / Pouteria sp.	83,655	m3
Angelim-pedra / Hymenolobium cf. modestum Ducke	158,343	m3	NOME A IDENTIFICAR / Vochysia ferruginea Mart.	251,590	m3
Angelim-saia / Parkia pendula (Willd.) Benth. ex Walp.	10,467	m3	NOME A IDENTIFICAR / Tetragastris altissima (Aubl.) Sw.	942,409	m3
Cajueiro / Anacardium giganteum Hanck ex Engl.	166,010	m3	NOME A IDENTIFICAR / Aspodosperma carapanauba Pichon.	498,885	m3
Cambará / Vochysia spp.	609,159	m3	NOME A IDENTIFICAR / Didymopanax morototoni (Aubl.) Decne. & Planch	0,672	m3
Canelão / Nectandra lanceolata Nees	46,026	m3	NOME A IDENTIFICAR / Cariniana micrantha Ducke	4,122	m3
Caroba / Jacaranda copaia (Aubl.) D.Don	29,390	m3	NOME A IDENTIFICAR / Pseudolmedia laevigata Trécul	67,987	m3
Casca-doce / Pradosia sp.	1,001	m3	NOME A IDENTIFICAR / Parkia multijuga Benth.	43,134	m3
Caucho / Castilla ulei Warb.	64,510	m3	NOME A IDENTIFICAR / Buchenavia parvifolia Ducke	47,130	m3
Cedrinho / Erisma uncinatum Warm.	141,196	m3	NOME A IDENTIFICAR / Macrolobium acacifolium (Benth.) Benth.	64,494	m3
Cedro-amazonense / Cedrelinga catenaeformis Ducke	8,761	m3	Peroba / Aspodosperma sp.	9,351	m3
Cedro-rosa / Cedrela fissilis Vell.	7,158	m3	Pinho-cuiabano / Schizolobium parahyba (Vell.) Blake	241,641	m3
Champagne / Dipteryx odorata (Aubl.) Willd.	36,968	m3	Souva / Couma macrocarpa Barb.Rodr.	216,493	m3
Coração-de-negro / Peltogyne confertiflora (Hayne) Benth.	176,024	m3	Sucupira / Pterodon emarginatus Vogel	63,807	m3
Cupiúba / Goupia glabra Aubl.	19,612	m3	Sumaúma / Ceiba pentandra (L.) Gaertn.	205,146	m3
DIVERSOS / DIVERSAS	5065,414	st	Tatajubá / Bagassa guianensis Aubl.	0,524	m3
Embirema / Couratari asterotricha Prance	4,950	m3	Taurari / Couratari stellata A.C.Sm.	139,981	m3
Embiruçu / Eriotheca sp.	128,545	m3	Taxi / Tachigali myrmecophila Ducke	149,170	m3
Escorrega-macaco / Capirona sp.	1,792	m3	Timburi / Enterolobium maximum Ducke	80,968	m3
Figueira / Ficus spp.	6,176	m3	#####	#####	#####
Garapeira / Apuleia leiocarpa (Vogel) J.F.Macbr.	30,825	m3	#####	#####	#####
Ingazeiro / Inga spp.	10,294	m3	#####	#####	#####
Ipê-roxo / Handroanthus serratifolius(Vahl) S.O. Grose	86,785	m3	#####	#####	#####
Itaúba / Mezilaurus itauba (Meisn.) Taub. ex Mez	9,314	m3	#####	#####	#####
Jatobá / Hymenaea intermedia Ducke	295,620	m3	#####	#####	#####
Jequitibá / Cariniana domestica (Mart.) Miers	76,261	m3	#####	#####	#####
Jutai-poroca / Dialium guianense (Aubl.) Sandwith	1,797	m3	#####	#####	#####
Maracatiara / Astronium lecointei Ducke	86,456	m3	#####	#####	#####
Marupá / Simarouba amara Aubl.	15,454	m3	#####	#####	#####
Morcegueira / Trattinnickia rhoifolia Willd.	12,996	m3	#####	#####	#####

#### 5. MATÉRIAS - PRIMAS AUTORIZADAS / VOLUME AUTORIZADO

LENHA	5065,414	st	#####	#####	#####
TORA	5359,306	m3	#####	#####	#####
#####	#####	#####	#####	#####	#####
#####	#####	#####	#####	#####	#####

  
 Marcus Keynes Santos Lima  
 Superintendente do IBAMA-MT  
 CARIMBO E ASSINATURA DA AUTORIDADE COMPETENTE  
 13/07/2015

#### IMPORTANTE:

- \* O uso irregular desta Autorização implica na sua cassação, bem como nas sanções previstas na legislação vigente.
- \* Esta Autorização não contém emendas ou rasuras.
- \* Cópia desta Autorização deverá ser mantida no local da Exploração para efeito de fiscalização.
- \* Os volumes autorizados para exploração são de inteira responsabilidade do Técnico Analista.
- \* Os volumes autorizados correspondem ao volume geométrico.