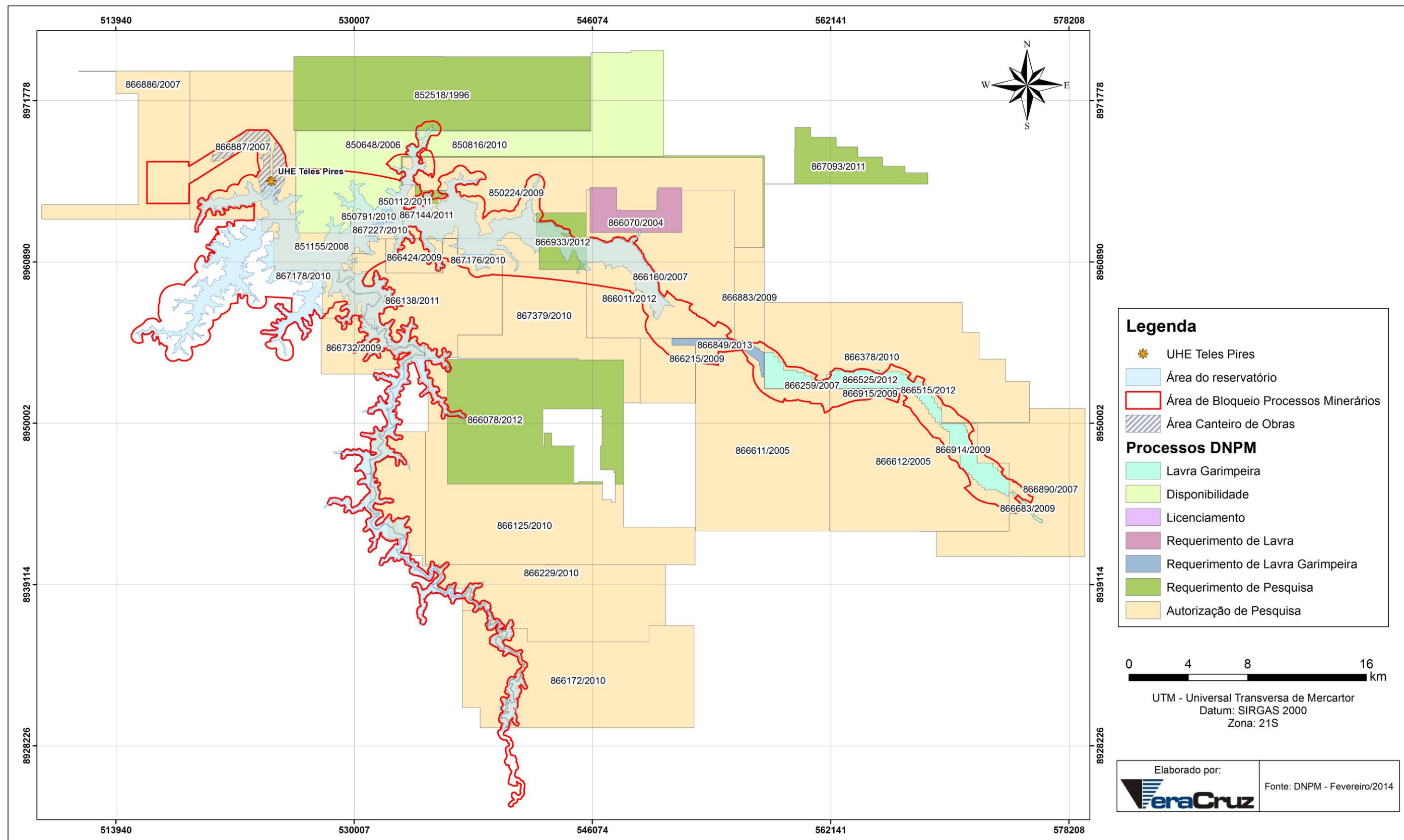


## **APÊNDICE 1**

### **Representação Cartográfica dos Processos Minerários na área de bloqueio da UHE Teles Pires**

Figura A1. Representação cartográfica dos Processos Minerários na área de bloqueio das atividades minerárias do empreendimento.



## **APÊNDICE 2**

### **Cadastro das Balsas localizadas na ADA da UHE Teles Pires**

## **Cadastro das Balsas de Ouro**



### Mineração de Ouro nas águas do rio Teles Pires

#### Informações Básicas

|  |                  |
|--|------------------|
| Número da Balsa: 2   | Data: 16/10/2013 |
| Localização da balsa em coordenadas UTM-WGS-84: 21 L 558121 8953495                                      |                  |
| Atividade legalizada junto ao DNPM: <input checked="" type="checkbox"/> Sim <input type="checkbox"/> Não |                  |
| Nº do Processo: 866525/2012, 866915/2009, 866914/2009, 866683/2009, 866885/2009                          |                  |

#### Responsáveis técnicos

|  |
|--|
| Empresa/Associação: Cooperalfa                                 |
| Responsável pela Balsa: Arnaldo Alves/ Ivan Pereira            |
| Endereço: Rua H2, Setor H, nº 226 – Alta Floresta, Mato Grosso |
| Contatos (tel): (66) 9953-7592/ (66) 9201-7225                 |

#### Documentos Fornecidos

|   |
|---|
| <input checked="" type="checkbox"/> Licenças ambientais. Especificar: Licença ambiental do DNPM fornecida pela Cooperalfa<br><input type="checkbox"/> Processos DNPM. Especificar:<br><input type="checkbox"/> Alvará municipal. Especificar:<br><input type="checkbox"/> Contratos. Especificar: |
|---|

#### Recursos humanos e produção

|  |
|--|
| Quantidade de funcionários: 3 funcionários e 2 sócios que também atuam como mergulhadores  |
| Horas diárias trabalhadas: dependendo da quantidade de minério encontrada passam 24 horas com a balsa ligada.                              |
| Produção: entre 1 a 3 gramas por hora  |
| Bruto mensal (R\$): A balsa arrecada em média 40 mil reais sem contar com a porcentagem dos mergulhadores (40% do total de ouro extraído). |
| Pagamento dos funcionários: <input type="checkbox"/> Salário fixo <input checked="" type="checkbox"/> Porcentagem por produção             |
| Observações: 40% do total de ouro extraído é dividido entre os mergulhadores.  |

#### Documentação fotográfica:



**1) Cadastramento do pessoal envolvido na atividade mineraria**

|  |  |
|--|--|
| Cargo/Função: sócio (proprietário) e mergulhador   |  |
| Nome: Arnaldo Alves  | Idade: 45 anos   |
| Documento de identidade (RG): 21459260 SSP/SP  | Contato: (66) 9953-7592/ 9201-7225                     |
| Endereço: Rua H2, Setor H, nº 226 – Alta Floresta, Mato Grosso   |  |
| Tempo exercendo a função: 20 anos  | Atividades anteriores: Lavrador, tratorista, etc.      |
| Tempo exercendo a atividade no rio Teles Pires e/ou drenagens adjacentes: 3 anos   |  |
| Número de dependentes: 3   | Nº de integrantes familiares na atividade mineraria: 1 |
| Renda individual composta: <input checked="" type="checkbox"/> exclusivamente pela atividade mineraria<br>( ) atividade mineraria e outra complementar: _____                |  |
| Renda Individual Mensal: entre R\$ 20.000 e R\$ 25.000   |  |
| Observações:<br>- É um dos sócios da balsa 2 há cerca de dois anos;<br>- Antes de exercer as atividades de garimpeiro no rio Teles Pires explorava diamante em Minas Gerais. |  |

**2) Cadastramento do pessoal envolvido na atividade mineraria**

|   |  |
|---|--|
| Cargo/Função: mergulhador   |  |
| Nome: João Romoaldo da Silva  | Idade: 52 anos   |
| Documento de identidade (RG): 1101170   | Contato: (66) 9242-9395                                |
| Endereço: Hotel Luz Divina - Av. Ludovico da Riva Neto, nº 2108 - Centro, Alta Floresta - MT  |  |
| Tempo exercendo a função: mais de 20 anos   | Atividades anteriores: trabalhos com terraplanagem     |
| Tempo exercendo a atividade no rio Teles Pires e/ou drenagens adjacentes: 4 anos  |  |
| Número de dependentes: 4  | Nº de integrantes familiares na atividade mineraria: 0 |
| Renda individual composta: <input checked="" type="checkbox"/> exclusivamente pela atividade mineraria<br>( ) atividade mineraria e outra complementar: _____ |  |
| Renda Individual Mensal: entre R\$ 6.000 e R\$ 7.000  |  |
| Observações:<br>- Está exercendo as atividades de mergulhador há 15 dias na balsa 2, sendo que já trabalhou na balsa 40 e na balsa 15.                        |  |

**3) Cadastramento do pessoal envolvido na atividade mineraria**

|   |  |
|---|--|
| Cargo/Função: mergulhador   |  |
| Nome: José Dilson da Costa Silva  | Idade: 53 anos   |
| Documento de identidade (RG): 627466  | Contato: (66) 8445-6281                                |
| Endereço: Rua H1, nº 140, Centro – Alta Floresta, Mato Grosso   |  |
| Tempo exercendo a função: 40 anos   | Atividades anteriores: --                              |
| Tempo exercendo a atividade no rio Teles Pires e/ou drenagens adjacentes: 3 anos  |  |
| Número de dependentes: 5  | Nº de integrantes familiares na atividade mineraria: 0 |
| Renda individual composta: <input checked="" type="checkbox"/> exclusivamente pela atividade mineraria<br>( ) atividade mineraria e outra complementar: _____ |  |
| Renda Individual Mensal: entre R\$ 6.000 e R\$ 7.000  |  |
| Observações:<br>- exerce as atividades de mergulhador há 2 meses na balsa 2.  |  |

**4) Cadastramento do pessoal envolvido na atividade mineraria**

|  |  |
|--|--|
| Cargo/Função: Mergulhador  |  |
| Nome: Divino Felipe da Silva   | Idade: 47 anos   |
| Documento de identidade (RG): 2429453  | Contato: (66) 9959-0354                                |
| Endereço: Rua H2, nº 226 – Alta Floresta, Mato Grosso  |  |
| Tempo exercendo a função: 23 anos  | Atividades anteriores: --                              |
| Tempo exercendo a atividade no rio Teles Pires e/ou drenagens adjacentes: 9 meses  |  |
| Número de dependentes: 5   | Nº de integrantes familiares na atividade mineraria: 0 |
| Renda individual composta: (X) exclusivamente pela atividade mineraria<br>( ) atividade mineraria e outra complementar: _____                                |  |
| Renda Individual Mensal: entre R\$ 7.000 e R\$ 8.000   |  |
| Observações:<br>- Exerce as atividades de mergulhador há 9 meses no rio Teles Pires;<br>- Anteriormente exercia as atividades de garimpeiro no rio Araguaia. |  |

**5) Cadastramento do pessoal envolvido na atividade mineraria**

|  |  |
|--|--|
| Cargo/Função: Sócio (proprietário) e mergulhador   |  |
| Nome: Ivan Pereira   | Idade: 46 anos   |
| Documento de identidade (RG): MG 13540269  | Contato: (66) 9699-6613/ 8141-1381                     |
| Endereço: Rua A2, nº 228 – Alta Floresta, Mato Grosso  |  |
| Tempo exercendo a função: 26 anos  | Atividades anteriores: pedreiro                        |
| Tempo exercendo a atividade no rio Teles Pires e/ou drenagens adjacentes: 26 anos  |  |
| Número de dependentes: 3   | Nº de integrantes familiares na atividade mineraria: 0 |
| Renda individual composta: (X) exclusivamente pela atividade mineraria<br>( ) atividade mineraria e outra complementar: _____                          |  |
| Renda Individual Mensal: como um dos sócios da balsa recebe cerca de R\$ 40.000 mensais e como mergulhador a renda varia entre R\$ 5.000 e R\$ 12.000. |  |
| Observações:<br>- Entrevista realizada na Cooperalfa no dia 21/10/2013.  |  |



## Mineração de Ouro nas águas do rio Teles Pires

## Informações Básicas

|  |                  |
|--|------------------|
| Número da Balsa: 3   | Data: 15/10/2013 |
| Localização da balsa em coordenadas UTM-WGS-84: 21 L 546215 8961212                                      |                  |
| Atividade legalizada junto ao DNPM: <input checked="" type="checkbox"/> Sim <input type="checkbox"/> Não |                  |
| Nº do Processo: 866525/2012, 866915/2009, 866914/2009, 866683/2009, 866885/2009                          |                  |

## Responsáveis técnicos

|  |
|--|
| Empresa/Associação: Cooperalfa                 |
| Responsável pela Balsa: José Itamir dos Santos |
| Endereço: --                                   |
| Contatos (tel): --                             |

## Documentos Fornecidos

|   |
|---|
| (X) Licenças ambientais. Especificar: Licença ambiental do DNPM fornecida pela Cooperalfa |
| ( ) Processos DNPM. Especificar:  |
| ( ) Alvará municipal. Especificar:  |
| ( ) Contratos. Especificar:   |

## Recursos humanos e produção

|  |
|--|
| Quantidade de funcionários: 5  |
| Horas diárias trabalhadas: 15 dias trabalhados por 15 dias de folga  |
| Produção: 80 gramas por dia segundo os funcionários e entre 120 e 150g conforme informações do proprietário. |
| Lucro mensal (R\$): não sabem informar   |
| Pagamento dos funcionários: ( ) Salário fixo (X) Porcentagem por produção                                    |
| Observações: 40% do total de ouro extraído é dividido entre os mergulhadores.                                |

## Documentação fotográfica:



**1) Cadastramento do pessoal envolvido na atividade mineraria**

|   |  |
|---|--|
| Cargo/Função: Mergulhador   |  |
| Nome: Jaime Mesquita da Silva   | Idade: 59 anos   |
| Documento de identidade (RG): 360132 SSP/MA   | Contato: (66) 9220-0931                                |
| Endereço: Hotel Luz Divina - Av. Ludovico da Riva Neto 2108 - Centro, Alta Floresta - MT                                      |  |
| Tempo exercendo a função: 33 anos   | Atividades anteriores: --                              |
| Tempo exercendo a atividade no rio Teles Pires e/ou drenagens adjacentes: 31 anos   |  |
| Número de dependentes: 3  | Nº de integrantes familiares na atividade mineraria: 0 |
| Renda individual composta: (X) exclusivamente pela atividade mineraria<br>( ) atividade mineraria e outra complementar: _____ |  |
| Renda Individual Mensal: entre R\$ 3.000 e R\$ 4.000  |  |
| Observações: Exerce as atividades de mergulhador há um ano e três meses.  |  |

**2) Cadastramento do pessoal envolvido na atividade mineraria**

|   |  |
|---|--|
| Cargo/Função: Mergulhador   |  |
| Nome: Manuel Melquiades Souza   | Idade: 44 anos   |
| Documento de identidade (RG): 1306012-0   | Contato (tel): (66) 9914-0763                          |
| Endereço: Hotel Luz Divina - Av. Ludovico da Riva Neto 2108 - Centro, Alta Floresta - MT                                      |  |
| Tempo exercendo a função: 23 anos   | Atividades anteriores: lavrador                        |
| Tempo exercendo a atividade no rio Teles Pires e/ou drenagens adjacentes: 10 anos   |  |
| Número de dependentes: 6  | Nº de integrantes familiares na atividade mineraria: 0 |
| Renda individual composta: (X) exclusivamente pela atividade mineraria<br>( ) atividade mineraria e outra complementar: _____ |  |
| Renda Individual Mensal: entre R\$ 3.000 e R\$ 3.500  |  |
| Observações:<br>- Exerce as atividades de mergulhador há dois meses nessa balsa.  |  |

**3) Cadastramento do pessoal envolvido na atividade mineraria**

|   |  |
|---|--|
| Cargo/Função: Mergulhador   |  |
| Nome: Joacy Silva Lemos   | Idade: 51 anos   |
| Documento de identidade (RG): MG-18320282 SSP/MA  | Contato: (66) 9603-5562                                |
| Endereço: Hotel Luz Divina - Av. Ludovico da Riva Neto 2108 - Centro, Alta Floresta - MT                                      |  |
| Tempo exercendo a função: 34 anos   | Atividades anteriores: lavrador                        |
| Tempo exercendo a atividade no rio Teles Pires e/ou drenagens adjacentes: 3 anos  |  |
| Número de dependentes: 4  | Nº de integrantes familiares na atividade mineraria: 1 |
| Renda individual composta: (X) exclusivamente pela atividade mineraria<br>( ) atividade mineraria e outra complementar: _____ |  |
| Renda Individual Mensal: entre R\$ 3.000 e R\$ 4.000  |  |
| Observações: Exerce a atividade de mergulhador há três anos na balsa 3.   |  |

**4) Cadastramento do pessoal envolvido na atividade mineraria**

|   |  |
|---|--|
| Cargo/Função: Mergulhador   |  |
| Nome: Clovis Ferreira Costa   | Idade: 46 anos   |
| Documento de identidade (RG): 000304735   | Contato: (69) 9902-3650                                |
| Endereço: Hotel Luz Divina - Av. Ludovico da Riva Neto 2108 - Centro, Alta Floresta - MT  |  |
| Tempo exercendo a função: 28 anos   | Atividades anteriores: --                              |
| Tempo exercendo a atividade no rio Teles Pires e/ou drenagens adjacentes: 4 anos  |  |
| Número de dependentes: 3  | Nº de integrantes familiares na atividade mineraria: 0 |
| Renda individual composta: <input checked="" type="checkbox"/> exclusivamente pela atividade mineraria<br>( ) atividade mineraria e outra complementar: _____ |  |
| Renda Individual Mensal: entre R\$ 4.000 a R\$ 5.000  |  |
| Observações: Exerce as atividades de mergulhador há 4 anos na balsa 3.  |  |

**5) Cadastramento do pessoal envolvido na atividade mineraria**

|   |  |
|---|--|
| Cargo/Função: Mergulhador   |  |
| Nome: Marcos Antonio Alves  | Idade: 52 anos   |
| Documento de identidade (RG): M-8708989 SSP/PB  | Contato: (66) 9205-8153                                |
| Endereço: Hotel Luz Divina - Av. Ludovico da Riva Neto 2108 - Centro, Alta Floresta - MT  |  |
| Tempo exercendo a função: 29 anos   | Atividades anteriores: --                              |
| Número de dependentes: 4  | Nº de integrantes familiares na atividade mineraria: 0 |
| Renda individual composta: <input checked="" type="checkbox"/> exclusivamente pela atividade mineraria<br>( ) atividade mineraria e outra complementar: _____ |  |
| Renda Individual Mensal: R\$ 4.000  |  |
| Observações:  |  |

**6) Cadastramento do pessoal envolvido na atividade mineraria**

|  |  |
|--|--|
| Cargo/Função: Proprietário   |  |
| Nome: José Itamir dos Santos   | Idade: 45 anos   |
| Documento de identidade (RG): 665180   | Contato: (66) 9213-8826                                |
| Endereço: Av. Central, Chácara 11, Bairro Jardim Panorama – Alta Floresta, Mato Grosso   |  |
| Tempo exercendo a função: 20 anos  | Atividades anteriores: --                              |
| Tempo exercendo a atividade no rio Teles Pires e/ou drenagens adjacentes: 10 anos  |  |
| Número de dependentes: 4   | Nº de integrantes familiares na atividade mineraria: 1 |
| Renda individual composta: <input checked="" type="checkbox"/> exclusivamente pela atividade mineraria<br>( ) atividade mineraria e outra complementar: _____  |  |
| Renda Individual Mensal: entre R\$ 5.000 e R\$ 6.000*  |  |
| Observações:<br>- Exerce a atividade de garimpeiro há 20 anos e há 5 anos é proprietário de balsa;<br>- Os 60% do total de ouro extraído no mês pela balsa equivale em média de R\$10.000 a R\$ 12.000 brutos mensais. De lucro sobram cerca de R\$ 5.000 a R\$ 6.000. |  |

### Mineração de Ouro nas águas do rio Teles Pires

#### Informações Básicas

|  |                       |
|--|-----------------------|
| Número da Balsa: 8   | Data: 15/10/2013      |
| Localização da balsa em coordenadas UTM-WGS-84:  |                       |
| Atividade legalizada junto ao DNPM: <input checked="" type="checkbox"/> Sim <input type="checkbox"/> Não |                       |
| Nº do Processo:  | Tipo de Requerimento: |

#### Responsáveis técnicos

|   |
|---|
| Empresa/Associação: Cooperalfa            |
| Responsável pela Balsa: Devanir Martinhão |
| Endereço: --                              |
| Contatos (tel): --                        |

#### Documentos Fornecidos

|   |
|---|
| <input checked="" type="checkbox"/> Licenças ambientais. Especificar: Licença ambiental do DNPM fornecida pela Cooperalfa<br><input type="checkbox"/> Processos DNPM. Especificar:<br><input type="checkbox"/> Alvará municipal. Especificar:<br><input type="checkbox"/> Contratos. Especificar: |
|---|

#### Recursos humanos e produção

|  |
|--|
| Quantidade de funcionários: 5  |
| Horas diárias trabalhadas: normalmente a balsa fica ligada 12 horas por dia  |
| Produção: cerca de 1,8 gramas por hora   |
| Lucro mensal (R\$): não sabem informar   |
| Pagamento dos funcionários: <input type="checkbox"/> Salário fixo <input checked="" type="checkbox"/> Porcentagem por produção |
| Observações: 40% do total de ouro extraído é dividido entre os mergulhadores.  |

#### Documentação fotográfica:





**1) Cadastro do pessoal envolvido na atividade mineraria**

|  |  |
|--|--|
| Cargo/Função: Gerente/ Mergulhador   |  |
| Nome: Denilson Matheus Gomes Dias  | Idade: 45 anos   |
| Documento de identidade (RG): 1110832 SSP/MA   | Contato: (66) 9214-4642                                |
| Endereço: Av. Teles Pires, Cidade Bela, Quadra 4, Lote 16, s/nº - Alta Floresta, Mato Grosso   |  |
| Tempo exercendo a função: 23 anos  | Atividades anteriores: serviços em frigoríficos        |
| Tempo exercendo a atividade no rio Teles Pires e/ou drenagens adjacentes: 23 anos  |  |
| Número de dependentes: 3   | Nº de integrantes familiares na atividade mineraria: 0 |
| Renda individual composta: <input checked="" type="checkbox"/> exclusivamente pela atividade mineraria<br><input type="checkbox"/> atividade mineraria e outra complementar: _____ |  |
| Renda Individual Mensal: cerca de R\$ 2.500  |  |
| Observações: Exerce as atividades de mergulhador há 2 anos na balsa 8.   |  |

**2) Cadastro do pessoal envolvido na atividade mineraria**

|  |  |
|--|--|
| Cargo/Função: Mergulhador  |  |
| Nome: Eliton do Nascimento de Araújo   | Idade: 21 anos   |
| Documento de identidade (RG): 2116716-8  | Contato: (66) 9660-1956                                |
| Endereço: Rua LN 4, nº 667, Setor Industrial – Alta Floresta   |  |
| Tempo exercendo a função: 3 anos   | Atividades anteriores: Soldador                        |
| Tempo exercendo a atividade no rio Teles Pires e/ou drenagens adjacentes: 3 anos   |  |
| Número de dependentes: 1   | Nº de integrantes familiares na atividade mineraria: 0 |
| Renda individual composta: <input checked="" type="checkbox"/> exclusivamente pela atividade mineraria<br><input type="checkbox"/> atividade mineraria e outra complementar: _____ |  |
| Renda Individual Mensal: entre R\$ 2.000 e R\$ 4.000   |  |
| Observações:<br>- Exerce as atividades de mergulhador há 6 meses na balsa 8;<br>- Seu pai e seu tio eram garimpeiros.  |  |

**3) Cadastro do pessoal envolvido na atividade mineraria**

|  |  |
|--|--|
| Cargo/Função: Mergulhador  |  |
| Nome: Edson do Nascimento Araújo   | Idade: 19 anos   |
| Documento de identidade (RG): não lembra   | Contato: (66) 9660-1956                                |
| Endereço: Rua LN 4, nº 667, Setor Industrial – Alta Floresta   |  |
| Tempo exercendo a função: 2 semanas  | Atividades anteriores: Ajudante de Soldador e Cerâmica |
| Tempo exercendo a atividade no rio Teles Pires e/ou drenagens adjacentes: 2 semanas  |  |
| Número de dependentes: 0   | Nº de integrantes familiares na atividade mineraria: 0 |
| Renda individual composta: <input checked="" type="checkbox"/> exclusivamente pela atividade mineraria<br><input type="checkbox"/> atividade mineraria e outra complementar: _____ |  |
| Renda Individual Mensal: está em período de experiência e ainda não recebeu nenhum salário.  |  |
| Observações:<br>- Motivado pelo irmão Eliton, o Edson iniciou recentemente as atividades como garimpeiro.  |  |



**4) Cadastramento do pessoal envolvido na atividade mineraria**

|   |  |
|---|--|
| Cargo/Função: Mergulhador   |  |
| Nome: José Otacílio da Silva Bispo  | Idade: 52 anos   |
| Documento de identidade (RG): 505089  | Contato: (66) 9225-3378                                |
| Endereço: Rua Paraíba, nº30, Cidade Alta – Alta Floresta, Mato Grosso   |  |
| Tempo exercendo a função: 30 anos   | Atividades anteriores: --                              |
| Tempo exercendo a atividade no rio Teles Pires e/ou drenagens adjacentes: 2 anos  |  |
| Número de dependentes: 2  | Nº de integrantes familiares na atividade mineraria: 0 |
| Renda individual composta: (X) exclusivamente pela atividade mineraria<br>( ) atividade mineraria e outra complementar: _____ |  |
| Renda Individual Mensal: R\$ 2.500  |  |
| Observações:<br>- Antes de atuar no rio Teles Pires era garimpeiro em Juruena (MT);<br>- Trabalha há um ano na balsa 8.       |  |

**5) Cadastramento do pessoal envolvido na atividade mineraria**

|   |  |
|---|--|
| Cargo/Função: Mergulhador   |  |
| Nome: Secundino Lindoso Diniz   | Idade: 53 anos   |
| Documento de identidade (RG): 2143297-0 SSP/MA  | Contato: (66) 9211-4741                                |
| Endereço: Rua D2, nº 227 – Alta Floresta, Mato Grosso   |  |
| Tempo exercendo a função: 29 anos   | Atividades anteriores: lavrador                        |
| Tempo exercendo a atividade no rio Teles Pires e/ou drenagens adjacentes: 27 anos   |  |
| Número de dependentes: 5  | Nº de integrantes familiares na atividade mineraria: 0 |
| Renda individual composta: (X) exclusivamente pela atividade mineraria<br>( ) atividade mineraria e outra complementar: _____ |  |
| Renda Individual Mensal: entre R\$ 3.000 e R\$ 4.000  |  |
| Observações:<br>- Exerce a atividade de mergulhador há 6 meses na balsa 8.  |  |

### Mineração de Ouro nas águas do rio Teles Pires

#### Informações Básicas

|  |                               |
|--|-------------------------------|
| Número da Balsa: 12  | Data: 16/10/2013 e 05/12/2013 |
| Localização da balsa em coordenadas UTM-WGS-84: 21 L 558762 8952740 e 21 L 559319 8952475                |                               |
| Atividade legalizada junto ao DNPM: <input checked="" type="checkbox"/> Sim <input type="checkbox"/> Não |                               |
| Nº do Processo: 866525/2012, 866915/2009, 866914/2009, 866683/2009, 866885/2009                          |                               |

#### Responsáveis técnicos

|  |
|--|
| Empresa/Associação: Cooperalfa                                     |
| Responsável pela Balsa: Lairton Luiz Konrath                       |
| Endereço: Rua 122, casa 159, Setor Zaneth – Paranaíta, Mato Grosso |
| Contatos (tel): (66) 9642-6768                                     |

#### Documentos Fornecidos

|   |
|---|
| <input checked="" type="checkbox"/> Licenças ambientais. Especificar: Licença ambiental do DNPM fornecida pela Cooperalfa<br><input type="checkbox"/> Processos DNPM. Especificar:<br><input type="checkbox"/> Alvará municipal. Especificar:<br><input type="checkbox"/> Contratos. Especificar: |
|---|

#### Recursos humanos e produção

|   |
|---|
| Quantidade de funcionários: 3 mergulhadores 1 cozinheira e o proprietário que atua como supervisor da balsa   |
| Horas diárias trabalhadas: dependendo da quantidade de ouro encontrado a balsa fica ligada até 24 horas.  |
| Produção: cerca de 500 gramas mensais   |
| Lucro mensal (R\$): não sabe informar   |
| Pagamento dos funcionários: <input type="checkbox"/> Salário fixo <input checked="" type="checkbox"/> Porcentagem por produção  |
| Observações: 40% do total de ouro extraído é dividido entre os mergulhadores;<br>- Em outubro de 2013 a cozinheira não estava presente no momento da visita à balsa;<br>- Em dezembro de 2013 somente os senhores Antônio, David e Orcírio estavam presentes no horário de visita. O Sr. Antônio já havia sido cadastrado na primeira vistoria. |

#### Documentação fotográfica:



**1) Cadastramento do pessoal envolvido na atividade mineraria**

|   |  |
|---|--|
| Cargo/Função: Proprietário e Supervisor   |  |
| Nome: Lairton Luiz Konrath  | Idade: 40 anos   |
| Documento de identidade (RG): 0830729-6   | Contato: (66) 9642-6768                                |
| Endereço: Rua 122, casa 159, Setor Zaneth – Paranaíta, Mato Grosso  |  |
| Tempo exercendo a função: 30 anos   | Atividades anteriores: --                              |
| Tempo exercendo a atividade no rio Teles Pires e/ou drenagens adjacentes: 10 anos   |  |
| Número de dependentes: 5  | Nº de integrantes familiares na atividade mineraria: 0 |
| Renda individual composta: (X) exclusivamente pela atividade mineraria<br>( ) atividade mineraria e outra complementar: _____ |  |
| Renda Individual Mensal: não sabe informar  |  |
| Observações:  |  |

**2) Cadastramento do pessoal envolvido na atividade mineraria**

|   |  |
|---|--|
| Cargo/Função: Mergulhador/ Gerente  |  |
| Nome: Antonio Ferreira Carvalho   | Idade: 53 anos   |
| Documento de identidade (CPF): 901.876.361-68   | Contato: (66) 9623-4468                                |
| Endereço: Rua Getúlio Vargas, Bairro Alvorada, nº 558 – Peixoto de Azevedo  |  |
| Tempo exercendo a função: mais de 20 anos   | Atividades anteriores: --                              |
| Tempo exercendo a atividade no rio Teles Pires e/ou drenagens adjacentes: 7 anos  |  |
| Número de dependentes: 9*   | Nº de integrantes familiares na atividade mineraria: 0 |
| Renda individual composta: (X) exclusivamente pela atividade mineraria<br>( ) atividade mineraria e outra complementar: _____   |  |
| Renda Individual Mensal: R\$ 4.000 e R\$ 4.500  |  |
| Observações:<br>- Estão incluídos nos dependentes do sr. Antonio a esposa, 4 filhos e 4 netos, sendo que desses somente um dos filhos trabalha;<br>- Exerce a atividade de mergulhador há 7 anos na balsa 12. |  |

**3) Cadastramento do pessoal envolvido na atividade mineraria**

|   |  |
|---|--|
| Cargo/Função: Mergulhador   |  |
| Nome: Antonio Ernandes Ferreira de Assis  | Idade: 43 anos   |
| Documento de identidade (RG): 2343621-2 SSP/CE  | Contato: --  |
| Endereço: Rua 109, casa 106, Setor do Hospital – Paranaíta, Mato Grosso   |  |
| Tempo exercendo a função: 18 anos   | Atividades anteriores: tratorista                      |
| Tempo exercendo a atividade no rio Teles Pires e/ou drenagens adjacentes: 18 anos   |  |
| Número de dependentes: 4  | Nº de integrantes familiares na atividade mineraria: 0 |
| Renda individual composta: (X) exclusivamente pela atividade mineraria<br>( ) atividade mineraria e outra complementar: _____   |  |
| Renda Individual Mensal: entre R\$ 3.000 e R\$ 4.000  |  |
| Observações:<br>- Exerce a atividade de mergulhador há 6 meses na balsa 12;<br>- A esposa do sr. Antonio trabalha como cozinheira na balsa 12, também há 6 meses, sendo que ela não estava presente no momento da visita. |  |

#### 4) Cadastramento do pessoal envolvido na atividade mineraria

|   |  |
|---|--|
| Cargo/Função: Mergulhador   |  |
| Nome: Edson Soares Reis   | Idade: 25 anos   |
| Documento de identidade (RG): 031024982006-9 SSP/ MA  | Contato: (66) 9902-7013                                |
| Endereço: Não sabe informar o endereço ao certo, mas sua casa fica ao lado do bar do Adriano, na balsa do Cajueiro.                                     |  |
| Tempo exercendo a função: 6 meses   | Atividades anteriores: marinheiro                      |
| Tempo exercendo a atividade no rio Teles Pires e/ou drenagens adjacentes: 6 meses   |  |
| Número de dependentes: 4*   | Nº de integrantes familiares na atividade mineraria: 0 |
| Renda individual composta: (X) exclusivamente pela atividade mineraria<br>( ) atividade mineraria e outra complementar: _____                           |  |
| Renda Individual Mensal: entre R\$ 2.500 e R\$ 3.500, dependendo do período do ano  |  |
| Observações:<br>- São considerados dependentes pelo sr. Edson: mãe, avó, avô e irmão;<br>- Exerce a atividade de mergulhador há seis meses na balsa 12. |  |

#### Entrevistas Dezembro de 2013

#### 1) Cadastramento do pessoal envolvido na atividade mineraria

|   |  |
|---|--|
| Cargo/Função: Mergulhador   |  |
| Nome: David Sousa da Silva  | Idade: 32 anos   |
| Documento de identidade (CPF): 00200791-76  | Contato: (66) 8400-2675                                |
| Endereço: Chácara Dinâmica - Carlinda   |  |
| Tempo exercendo a função: 5 anos  | Atividades anteriores: Nenhuma                         |
| Tempo exercendo a atividade no rio Teles Pires e/ou drenagens adjacentes: 5 anos  |  |
| Número de dependentes: 9 (sendo uma irmã)   | Nº de integrantes familiares na atividade mineraria: 0 |
| Renda individual composta: (X) exclusivamente pela atividade mineraria<br>( ) atividade mineraria e outra complementar: _____ |  |
| Renda Individual Mensal: entre R\$ 3.500 e R\$ 4.000  |  |
| Observações:<br>- Possui 7 filhos e uma esposa  |  |

#### 2) Cadastramento do pessoal envolvido na atividade mineraria

|   |  |
|---|--|
| Cargo/Função: Cozinheiro  |  |
| Nome: Orcírio Ajala   | Idade: 74 anos   |
| Documento de identidade (RG): 464064 SSP/MT   | Contato: (66) 9692-7459/ (66) 8422-3449                |
| Endereço: Chácara Dinâmica - Carlinda   |  |
| Tempo exercendo a função: mais de 20 anos   | Atividades anteriores:--                               |
| Tempo exercendo a atividade no rio Teles Pires e/ou drenagens adjacentes: 2 semanas   |  |
| Número de dependentes: 0  | Nº de integrantes familiares na atividade mineraria: 0 |
| Renda individual composta: (X) exclusivamente pela atividade mineraria<br>( ) atividade mineraria e outra complementar: _____ |  |
| Renda Individual Mensal: 1 grama de ouro a cada 20 horas (aproximadamente R\$350,00 por semana)                               |  |
| Observações:<br>- Faz 3 meses que mora na região (não possui uma moradia fixa).   |  |



### Mineração de Ouro nas águas do rio Teles Pires

#### Informações Básicas

|  |                  |
|--|------------------|
| Número da Balsa: 15  | Data: 16/10/2013 |
| Localização da balsa em coordenadas UTM-WGS-84: 21 L 561411/8952700                                      |                  |
| Atividade legalizada junto ao DNPM: <input checked="" type="checkbox"/> Sim <input type="checkbox"/> Não |                  |
| Nº do Processo: 866525/2012, 866915/2009, 866914/2009, 866683/2009, 866885/2009                          |                  |

#### Responsáveis técnicos

|   |
|---|
| Empresa/Associação: Cooperalfa                  |
| Responsável pela Balsa: Volmar Ferreira Brandão |
| Endereço: --                                    |
| Contatos (tel): (66) 9649-9395                  |

#### Documentos Fornecidos

|   |
|---|
| <input checked="" type="checkbox"/> Licenças ambientais. Especificar: Licença ambiental do DNPM fornecida pela Cooperalfa<br><input type="checkbox"/> Processos DNPM. Especificar:<br><input type="checkbox"/> Alvará municipal. Especificar:<br><input type="checkbox"/> Contratos. Especificar: |
|---|

#### Recursos humanos e produção

|   |
|---|
| Quantidade de funcionários: 5 funcionários, sendo que no momento da vistoria estavam presentes apenas dois mergulhadores. Uma cozinheira e mais dois mergulhadores não estavam presentes. |
| Horas diárias trabalhadas: em média 10 horas diárias  |
| Produção: 2,5 gramas/hora quando a balsa está com todos os trabalhadores  |
| Lucro mensal (R\$): não sabe informar   |
| Pagamento dos funcionários: <input type="checkbox"/> Salário fixo <input checked="" type="checkbox"/> Porcentagem por produção  |
| Observações: 40% do total de ouro extraído é dividido entre os mergulhadores.   |

#### Documentação fotográfica:



**1) Cadastramento do pessoal envolvido na atividade mineraria**

|   |  |
|---|--|
| Cargo/Função: Gerente e mergulhador   |  |
| Nome: Valdecir Pereira Pais   | Idade: 46 anos   |
| Documento de identidade (RG): 0536733-7 SSP/RS  | Contato: (66) 9979-9281                                |
| Endereço: Rua Bahia, Bairro União – Terra Nova do Norte (MT)  |  |
| Tempo exercendo a função: 29 anos   | Atividades anteriores: --                              |
| Tempo exercendo a atividade no rio Teles Pires e/ou drenagens adjacentes: 29 anos   |  |
| Número de dependentes: 5  | Nº de integrantes familiares na atividade mineraria: 0 |
| Renda individual composta: (X) exclusivamente pela atividade mineraria<br>( ) atividade mineraria e outra complementar: _____   |  |
| Renda Individual Mensal: R\$ 5.800 em média   |  |
| Observações: Aprendeu a profissão no rio Teles Pires e trabalha na balsa 15 há cerca de 6 anos. O salário é composto das atividades como mergulhador e como gerente (5% do total de ouro extraído). |  |

**2) Cadastramento do pessoal envolvido na atividade mineraria**

|   |  |
|---|--|
| Cargo/Função: Mergulhador   |  |
| Nome: Pedro Elias Camargo   | Idade: 48 anos   |
| Documento de identidade (RG): 1173243-1 SSP/AM  | Contato (tel): --                                      |
| Endereço: Hotel Luz Divina – Av. Ludovico da Riva Neto 2108 - Centro, Alta Floresta - MT                                      |  |
| Tempo exercendo a função: 30 anos   | Atividades anteriores: pedreiro                        |
| Tempo exercendo a atividade no rio Teles Pires e/ou drenagens adjacentes: cerca de 6 anos                                     |  |
| Quantidade de membros familiares: 0   | Nº de integrantes familiares na atividade mineraria: 0 |
| Renda individual composta: (X) exclusivamente pela atividade mineraria<br>( ) atividade mineraria e outra complementar: _____ |  |
| Renda Individual Mensal: entre R\$ 2.800 e R\$ 3.000  |  |
| Observações: Trabalha na balsa 15 há cerca de duas semanas. Anteriormente exercia a atividade na balsa 34.                    |  |

**Mineração de Ouro nas águas do rio Teles Pires****Informações Básicas**

|  |                  |
|--|------------------|
| Número da Balsa: 31  | Data: 16/10/2013 |
| Localização da balsa em coordenadas UTM-WGS-84: 21 L 556381 8955198                                      |                  |
| Atividade legalizada junto ao DNPM: <input checked="" type="checkbox"/> Sim <input type="checkbox"/> Não |                  |
| Nº do Processo: 866525/2012, 866915/2009, 866914/2009, 866683/2009, 866885/2009                          |                  |

**Responsáveis técnicos**

|   |
|---|
| Empresa/Associação: Cooperalfa                      |
| Responsável pela Balsa: Vanderley Domingos da Silva |
| Endereço:   |
| Contatos (tel):                                     |

**Documentos Fornecidos**

|   |
|---|
| <input checked="" type="checkbox"/> Licenças ambientais. Especificar: Licença ambiental do DNPM fornecida pela Cooperalfa<br><input type="checkbox"/> Processos DNPM. Especificar:<br><input type="checkbox"/> Alvará municipal. Especificar:<br><input type="checkbox"/> Contratos. Especificar: |
|---|

**Recursos humanos e produção**

|  |
|--|
| Quantidade de funcionários: 3 funcionários e o proprietário que também exerce a função de mergulhador                          |
| Horas diárias trabalhadas: depende da quantidade de minério encontrado   |
| Produção: entre 100 e 150g por semana  |
| Lucro mensal (R\$): não sabem informar   |
| Pagamento dos funcionários: <input type="checkbox"/> Salário fixo <input checked="" type="checkbox"/> Porcentagem por produção |
| Observações: 40% do total de ouro extraído é dividido entre os mergulhadores.  |

**Documentação fotográfica:**

**1) Cadastramento do pessoal envolvido na atividade mineraria**

|   |  |
|---|--|
| Cargo/Função: Mergulhador   |  |
| Nome: Obidoraldo Dias Lopes   | Idade: 47 anos   |
| Documento de identidade (RG): 2505532-1 SSP/MT  | Contato: (66) 9902-7190/ 8437-4065                     |
| Endereço: Rua D6, Centro – Alta Floresta, Mato Grosso (não se recorda do número)  |  |
| Tempo exercendo a função: 30 anos   | Atividades anteriores: --                              |
| Tempo exercendo a atividade no rio Teles Pires e/ou drenagens adjacentes: 30 anos   |  |
| Número de dependentes: 3  | Nº de integrantes familiares na atividade mineraria: 0 |
| Renda individual composta: (X) exclusivamente pela atividade mineraria<br>( ) atividade mineraria e outra complementar: _____ |  |
| Renda Individual Mensal: entre R\$ 2.000 e R\$ 3.000  |  |
| Observações: Exerce as atividades de garimpo há um ano na balsa 31.   |  |

**2) Cadastramento do pessoal envolvido na atividade mineraria**

|   |  |
|---|--|
| Cargo/Função: Mergulhador   |  |
| Nome: Claudenor Cardoso Silva   | Idade: 58 anos   |
| Documento de identidade (RG): 1142357-9   | Contato: (66) 8432-7153/ 8149-2074                     |
| Endereço: Rua São Domingos, nº 503, Boa Nova 3 – Alta Floresta, Mato Grosso   |  |
| Tempo exercendo a função: 30 anos   | Atividades anteriores: --                              |
| Tempo exercendo a atividade no rio Teles Pires e/ou drenagens adjacentes: 28 anos   |  |
| Quantidade de membros familiares: 0   | Nº de integrantes familiares na atividade mineraria: 0 |
| Renda individual composta: (X) exclusivamente pela atividade mineraria<br>( ) atividade mineraria e outra complementar: _____ |  |
| Renda Individual Mensal: entre R\$ 2.000 e R\$ 3.000  |  |
| Observações: exerce as atividades de garimpo há um ano na balsa 31.   |  |

**3) Cadastramento do pessoal envolvido na atividade mineraria**

|   |  |
|---|--|
| Cargo/Função: Mergulhador   |  |
| Nome: Willian Wesley Mota   | Idade: 26 anos   |
| Documento de identidade (RG): 2445482-6 SSP/GO  | Contato: (66) 8409-3477                                |
| Endereço: Rua F3, Centro – Alta Floresta, Mato Grosso (não se recorda se o número é o 302 ou o 502)   |  |
| Tempo exercendo a função: 14 anos   | Atividades anteriores: --                              |
| Tempo exercendo a atividade no rio Teles Pires e/ou drenagens adjacentes: 14 anos   |  |
| Número de dependentes: 5*   | Nº de integrantes familiares na atividade mineraria: 0 |
| Renda individual composta: (X) exclusivamente pela atividade mineraria<br>( ) atividade mineraria e outra complementar: _____   |  |
| Renda Individual Mensal: entre R\$ 2.000 e R\$ 3.000  |  |
| Observações:<br>*Dentre seus dependentes estão a mãe, um irmão e três filhos.<br>- Exerce as atividades de garimpo há uma semana na balsa 31. Antes de integrar a balsa 31 exercia a atividade na balsa 09. |  |



**4) Cadastramento do pessoal envolvido na atividade mineraria**

|   |  |
|---|--|
| Cargo/Função: Proprietário e Mergulhador  |  |
| Nome: Vanderley Domingues da Silva  | Idade: 43 anos   |
| Documento de identidade (RG): 10309845 SSP/MT   | Contato: (66) 3563-1686/ 9632-8799                     |
| Endereço: Rua Rio Branco, nº 55, Bairro Jardim Esperança – Paranaíta, Mato Grosso   |  |
| Tempo exercendo a função: 2 anos  | Atividades anteriores: não informou                    |
| Tempo exercendo a atividade no rio Teles Pires e/ou drenagens adjacentes: 2 anos  |  |
| Número de dependentes: 3  | Nº de integrantes familiares na atividade mineraria: 0 |
| Renda individual composta: <input checked="" type="checkbox"/> exclusivamente pela atividade mineraria<br><input type="checkbox"/> atividade mineraria e outra complementar: _____                          |  |
| Renda Individual Mensal: entre R\$ 11.000 e R\$ 14.000, sendo que de R\$7.000 a R\$10.000 é advindo do lucro obtido com a balsa e R\$ 4.000 é obtido através das atividades como mergulhador.               |  |
| Observações: Desde que iniciou suas atividades no garimpo é proprietário da balsa 31;<br>- O cadastro foi realizado na Cooperalfa no dia 21/10/2013, pois ele não se encontrava na balsa na data da visita. |  |

### Mineração de Ouro nas águas do rio Teles Pires

#### Informações Básicas

|  |                  |
|--|------------------|
| Número da Balsa: 33  | Data: 15/10/2013 |
| Localização da balsa em coordenadas UTM-WGS-84: 21 L 541343 8962604                                      |                  |
| Atividade legalizada junto ao DNPM: <input checked="" type="checkbox"/> Sim <input type="checkbox"/> Não |                  |
| Nº do Processo: 866525/2012, 866915/2009, 866914/2009, 866683/2009, 866885/2009                          |                  |

#### Responsáveis técnicos

|   |
|---|
| Empresa/Associação: Cooperalfa                            |
| Responsável pela Balsa: José Mendes Batista (César Elque) |
| Endereço: --  |
| Contatos (tel): --  |

#### Documentos Fornecidos

|   |
|---|
| (X) Licenças ambientais. Especificar: Licença ambiental do DNPM fornecida pela Cooperalfa |
| ( ) Processos DNPM. Especificar:  |
| ( ) Alvará municipal. Especificar:  |
| ( ) Contratos. Especificar:   |

#### Recursos humanos e produção

|   |
|---|
| Quantidade de funcionários: 5 (4 mergulhadores e 1 cozinheira)  |
| Horas diárias trabalhadas: 10 horas (cada pessoa), sendo 5 horas mergulhando e 5 horas na mangueira   |
| Produção: cerca de 100g a cada 40 horas   |
| Lucro mensal (R\$): --  |
| Pagamento dos funcionários: ( ) Salário fixo <input checked="" type="checkbox"/> Porcentagem por produção   |
| Observações: 40% do total de ouro extraído é dividido entre os mergulhadores.<br>- A balsa foi recentemente comprada e os trabalhadores tinham acabado de chegar. |

#### Documentação fotográfica:



**1) Cadastramento do pessoal envolvido na atividade mineraria**

|   |  |
|---|--|
| Cargo/Função: gerente e mergulhador   |  |
| Nome: Deilson Castro de Lima  | Idade: 46 anos   |
| Documento de identidade (RG): 002788324 SSP/PA  | Contato: (66) 9232-4771                                |
| Endereço: Hotel Explanada – Alta Floresta, Mato Grosso  |  |
| Tempo exercendo a função: 26 anos   | Atividades anteriores: --                              |
| Tempo exercendo a atividade no rio Teles Pires e/ou drenagens adjacentes: 26 anos   |  |
| Número de dependentes: 0  | Nº de integrantes familiares na atividade mineraria: 0 |
| Renda individual composta: (X) exclusivamente pela atividade mineraria<br>( ) atividade mineraria e outra complementar: _____ |  |
| Renda Individual Mensal: entre R\$ 3.000 e R\$ 5.000  |  |
| Observações: Exerce a atividade de mergulhador há 7 meses para o Cézar Elque.   |  |

**2) Cadastramento do pessoal envolvido na atividade mineraria**

|   |   |
|---|---|
| Cargo/Função: mergulhador   |   |
| Nome: Leandro Pinheiro Salvador   | Idade: 27 anos  |
| Documento de identidade (RG): não lembra  | Contato (tel): (66) 9226-3424   |
| Endereço: Rua São Cristóvão, nº 240, Bairro Boa Nova 2 – Alta Floresta, Mato Grosso   |   |
| Tempo exercendo a função: 13 anos   | Atividades anteriores: --   |
| Tempo exercendo a atividade no rio Teles Pires e/ou drenagens adjacentes: 13 anos   |   |
| Quantidade de membros familiares: 2   | Nº de integrantes familiares na atividade mineraria: 3 (pai, tio e tia) |
| Renda individual composta: (X) exclusivamente pela atividade mineraria<br>( ) atividade mineraria e outra complementar: _____ |   |
| Renda Individual Mensal: entre R\$ 3.000 e R\$ 5.000  |   |
| Observações:<br>- Filho do Jorge da balsa 34.   |   |

**3) Cadastramento do pessoal envolvido na atividade mineraria**

|   |  |
|---|--|
| Cargo/Função: Mergulhador   |  |
| Nome: Ademar Celso Ramos  | Idade: 28 anos   |
| Documento de identidade (RG): 163399630 SSP/MT  | Contato: (66) 8459-1881                                |
| Endereço: Hotel Luz Divina - Av. Ludovico da Riva Neto 2108 - Centro, Alta Floresta - MT  |  |
| Tempo exercendo a função: 15 anos   | Atividades anteriores:--                               |
| Tempo exercendo a atividade no rio Teles Pires e/ou drenagens adjacentes: 15 anos   |  |
| Número de dependentes: 4  | Nº de integrantes familiares na atividade mineraria: 1 |
| Renda individual composta: (X) exclusivamente pela atividade mineraria<br>( ) atividade mineraria e outra complementar: _____               |  |
| Renda Individual Mensal: entre R\$ 3.000 e R\$ 5.000  |  |
| Observações:<br>- Nasceu em Alta Floresta e sempre trabalhou em balsas no rio Teles Pires;<br>- É casado com a Kátia (cozinheira da balsa). |  |

**4) Cadastramento do pessoal envolvido na atividade mineraria**

|   |   |
|---|---|
| Cargo/Função: cozinheira  |   |
| Nome: Kátia Narciso Silva   | Idade: 25 anos  |
| Documento de identidade (RG): 030947062006-7  | Contato: (66) 9928-6408/ 8442-0852                    |
| Endereço: Hotel Luz Divina - Av. Ludovico da Riva Neto 2108 - Centro, Alta Floresta - MT, ou<br>Rua 21, Jardim das Flores, nº5000 - Matupá, Mato Grosso |   |
| Tempo exercendo a função: 1 ano   | Atividades anteriores: empacotadora e doméstica       |
| Tempo exercendo a atividade no rio Teles Pires e/ou drenagens adjacentes: 1 ano   |   |
| Número de dependentes: 4  | Nº de integrantes familiares na atividade mineraria:1 |
| Renda individual composta: (X) exclusivamente pela atividade mineraria<br>( ) atividade mineraria e outra complementar: _____                           |   |
| Renda Individual Mensal: entre R\$ 1.500 e R\$ 2.000  |   |
| Observações:<br>- A cada 20h de extração de ouro a Kátia recebe 1 grama;<br>- É casada com o Ademar e acompanha o marido nas balsas que ele trabalha.   |   |

**Mineração de Ouro nas águas do rio Teles Pires****Informações Básicas**

|  |                               |
|--|-------------------------------|
| Número da Balsa: 34  | Data: 15/10/2013 e 05/12/2013 |
| Localização da balsa em coordenadas UTM-WGS-84: 21 L 540998 8963581 e 21 L 545666 8962187                |                               |
| Atividade legalizada junto ao DNPM: <input checked="" type="checkbox"/> Sim <input type="checkbox"/> Não |                               |
| Nº do Processo: 866525/2012, 866915/2009, 866914/2009, 866683/2009, 866885/2009                          |                               |

**Responsáveis técnicos**

|  |
|--|
| Empresa/Associação: Cooperalfa   |
| Responsável pela Balsa: Jorge Aparecido Lima Salvador                  |
| Endereço: Av. Amazonas, nº 5, Cidade Alta – Alta Floresta, Mato Grosso |
| Contatos (tel): (66) 9226-3424   |

**Documentos Fornecidos**

|  |
|--|
| (X) Licenças ambientais. Especificar: Licença ambiental do DNPM fornecida pela Cooperalfa<br>( ) Processos DNPM. Especificar:<br>( ) Alvará municipal. Especificar:<br>( ) Contratos. Especificar: |
|--|

**Recursos humanos e produção**

|   |
|---|
| Quantidade de funcionários: 5   |
| Horas diárias trabalhadas: dependendo da quantidade de ouro encontrado a balsa fica ligada 24h.   |
| Produção: 50 a 100g por dia. Por semana a produção varia entre 300 e 400g.  |
| Bruto mensal da balsa (R\$): 100.000  |
| Pagamento dos funcionários: ( ) Salário fixo <input checked="" type="checkbox"/> Porcentagem por produção   |
| Observações: 40% do total de ouro extraído é dividido entre os mergulhadores.<br>Em dezembro de 2013:<br>- Na data da vistoria a balsa contava com três trabalhadores: Clémerson Câmara de Oliveira, Antônio da Rocha Barbosa e Roberto Henrique Castaldelli (proprietário);<br>- A produção, na data da vistoria, estava em torno de 150 gramas por semana, devido o enchimento do rio;<br>- Os demais trabalhadores cadastrados na primeira vistoria não estavam no momento da vistoria, mas, segundo o proprietário da balsa, irão retornar. |

**Documentação fotográfica:**

**1) Cadastramento do pessoal envolvido na atividade mineraria**

|   |  |
|---|--|
| Cargo/Função: Proprietário (sócio) e Mergulhador  |  |
| Nome: Jorge Aparecido Lima Salvador   | Idade: 48 anos   |
| Documento de identidade (RG): 584951 SSP/MT   | Contato: (66) 9226-3424                                |
| Endereço: Av. Amazonas, nº 5, Cidade Alta – Alta Floresta – Mato Grosso   |  |
| Tempo exercendo a função: 32 anos   | Atividades anteriores: --                              |
| Tempo exercendo a atividade no rio Teles Pires e/ou drenagens adjacentes: 31 anos   |  |
| Número de dependentes: 1  | Nº de integrantes familiares na atividade mineraria: 1 |
| Renda individual composta: (X) exclusivamente pela atividade mineraria<br>( ) atividade mineraria e outra complementar: _____ |  |
| Renda Individual Mensal: entre R\$ 10.000 e R\$ 15.000  |  |
| Observações:  |  |

**2) Cadastramento do pessoal envolvido na atividade mineraria**

|   |  |
|---|--|
| Cargo/Função: Proprietário (sócio) e Mergulhador  |  |
| Nome: Roberto Henrique Castaldelli  | Idade: 60 anos   |
| Documento de identidade (RG): 9810630 SSP/SP  | Contato: (66) 9205-2915                                |
| Endereço: Rua Vinícius de Moraes, nº 209, Setor J (J4) – Alta Floresta, Mato Grosso   |  |
| Tempo exercendo a função: 32 anos   | Atividades anteriores: motorista                       |
| Tempo exercendo a atividade no rio Teles Pires e/ou drenagens adjacentes: muitos anos   |  |
| Número de dependentes: 5  | Nº de integrantes familiares na atividade mineraria: 0 |
| Renda individual composta: (X) exclusivamente pela atividade mineraria<br>( ) atividade mineraria e outra complementar: _____ |  |
| Renda Individual Mensal: entre R\$ 12.000 e R\$ 15.000  |  |
| Observações:<br>- Anteriormente era proprietário de três balsas, atualmente é um dos sócios da balsa 34.                      |  |

**3) Cadastramento do pessoal envolvido na atividade mineraria**

|   |  |
|---|--|
| Cargo/Função: Mergulhador   |  |
| Nome: Sebastião Viturino de Castro  | Idade: 60 anos   |
| Documento de identidade (RG): 1012417 SSP/GO  | Contato (tel): --                                      |
| Endereço: Hotel Luz Divina - Av. Ludovico da Riva Neto 2108 - Centro, Alta Floresta - MT                                      |  |
| Tempo exercendo a função: 31 anos   | Atividades anteriores: Lavrador                        |
| Tempo exercendo a atividade no rio Teles Pires e/ou drenagens adjacentes: 2 anos  |  |
| Número de dependentes: 2  | Nº de integrantes familiares na atividade mineraria: 0 |
| Renda individual composta: (X) exclusivamente pela atividade mineraria<br>( ) atividade mineraria e outra complementar: _____ |  |
| Renda Individual Mensal: entre R\$ 4.000 e R\$ 5.000  |  |
| Observações: Exerce a atividade de mergulhador há 6 meses na balsa 34.  |  |



**4) Cadastramento do pessoal envolvido na atividade mineraria**

|   |  |
|---|--|
| Cargo/Função: Mergulhador   |  |
| Nome: Antonio da Rocha Barbosa  | Idade: 50 anos   |
| Documento de identidade (RG): 2714541-7 SSP/MA  | Contato: (66) 8123-9753                                |
| Endereço: Rua Itatiba, nº 22 – Alta Floresta, Mato Grosso   |  |
| Tempo exercendo a função: 30 anos   | Atividades anteriores: --                              |
| Tempo exercendo a atividade no rio Teles Pires e/ou drenagens adjacentes: não sabe ao certo, mas muito tempo                  |  |
| Número de dependentes: 2  | Nº de integrantes familiares na atividade mineraria: 0 |
| Renda individual composta: (X) exclusivamente pela atividade mineraria<br>( ) atividade mineraria e outra complementar: _____ |  |
| Renda Individual Mensal: entre R\$ 3.000 e R\$ 4.000  |  |
| Observações: Exerce as atividades de mergulhador há um ano na balsa 34  |  |

**5) Cadastramento do pessoal envolvido na atividade mineraria**

|   |  |
|---|--|
| Cargo/Função: Mergulhador   |  |
| Nome: Raimundo de Oliveira Ferreira   | Idade: 45 anos   |
| Documento de identidade (RG): 10701018-1 SSP/MA   | Contato: (66) 3521-2762 (tel do hotel)                 |
| Endereço: Hotel Luz Divina - Av. Ludovico da Riva Neto 2108 - Centro, Alta Floresta - MT                                      |  |
| Tempo exercendo a função: 29 anos   | Atividades anteriores: --                              |
| Tempo exercendo a atividade no rio Teles Pires e/ou drenagens adjacentes: 28 anos   |  |
| Número de dependentes: 1  | Nº de integrantes familiares na atividade mineraria: 0 |
| Renda individual composta: (X) exclusivamente pela atividade mineraria<br>( ) atividade mineraria e outra complementar: _____ |  |
| Renda Individual Mensal: entre R\$ 3.000 e R\$ 5.000  |  |
| Observações: Mudou hoje para a balsa 34.  |  |

**6) Cadastramento do pessoal envolvido na atividade mineraria**

|   |  |
|---|--|
| Cargo/Função: Mergulhador   |  |
| Nome: Moises Carvalho Fonseca   | Idade: 47 anos   |
| Documento de identidade (RG): 22061522002-5   | Contato: (42) 9811-8462                                |
| Endereço: Hotel Luz Divina - Av. Ludovico da Riva Neto 2108 - Centro, Alta Floresta - MT                                      |  |
| Tempo exercendo a função: 29 anos   | Atividades anteriores: --                              |
| Tempo exercendo a atividade no rio Teles Pires e/ou drenagens adjacentes: 29 anos   |  |
| Número de dependentes: 4  | Nº de integrantes familiares na atividade mineraria: 0 |
| Renda individual composta: (X) exclusivamente pela atividade mineraria<br>( ) atividade mineraria e outra complementar: _____ |  |
| Renda Individual Mensal: entre R\$ 3.000 e R\$ 5.000  |  |
| Observações: Exerce as atividades de mergulhador há um ano na balsa 34.   |  |

Entrevista em Dezembro de 2013

## 1) Cadastramento do pessoal envolvido na atividade mineraria

|  |  |
|--|--|
| Cargo/Função: Mergulhador  |  |
| Nome: Clémerson Câmara de Oliveira   | Idade: 32 anos   |
| Documento de identidade (RG): Não lembra   | Contato: (66) 3521-2441                                |
| Endereço: Rua B3, 2750 - Centro, Alta Floresta - MT  |  |
| Tempo exercendo a função: 13 anos  | Atividades anteriores: --                              |
| Tempo exercendo a atividade no rio Teles Pires e/ou drenagens adjacentes: 13 anos  |  |
| Número de dependentes: 1 (afilhado)  | Nº de integrantes familiares na atividade mineraria: 0 |
| Renda individual composta: (X) exclusivamente pela atividade mineraria<br>( ) atividade mineraria e outra complementar: _____  |  |
| Renda Individual Mensal: entre R\$ 2.000 e R\$ 5.000   |  |
| Observações: <ul style="list-style-type: none"><li>• Há uma semana estava no Rio Apiácas, na balsa do Lindemberg;</li><li>• Contato: clemersonacqaman@hotmail.com.</li></ul> |  |



### Mineração de Ouro nas águas do rio Teles Pires

#### Informações Básicas

|  |                               |
|--|-------------------------------|
| Número da Balsa: 35  | Data: 16/10/2013 e 05/12/2013 |
| Localização da balsa em coordenadas UTM-WGS-84: 21 L 558468/ 8952886                                     |                               |
| Atividade legalizada junto ao DNPM: <input checked="" type="checkbox"/> Sim <input type="checkbox"/> Não |                               |
| Nº do Processo: 866525/2012, 866915/2009, 866914/2009, 866683/2009, 866885/2009                          |                               |

#### Responsáveis técnicos

|   |
|---|
| Empresa/Associação: Cooperalfa                  |
| Responsável pela Balsa: Sander Lúcio dos Santos |
| Endereço: --                                    |
| Contatos (tel): (66) 96935315                   |

#### Documentos Fornecidos

|   |
|---|
| <input checked="" type="checkbox"/> Licenças ambientais. Especificar: Licença ambiental do DNPM fornecida pela Cooperalfa<br><input type="checkbox"/> Processos DNPM. Especificar:<br><input type="checkbox"/> Alvará municipal. Especificar:<br><input type="checkbox"/> Contratos. Especificar: |
|---|

#### Recursos humanos e produção

|   |
|---|
| Quantidade de funcionários: 4 mergulhadores. Dos entrevistados na última vistoria, só estava presente o Sr. Carlito.  |
| Horas diárias trabalhadas: entre 8h e 24h dependendo da quantidade de ouro encontrada (balsa ligada).   |
| Produção: cerca de 120 gramas/horas   |
| Lucro mensal (R\$): não sabe informar   |
| Pagamento dos funcionários: <input type="checkbox"/> Salário fixo <input checked="" type="checkbox"/> Porcentagem por produção  |
| Observações: 40% do total de ouro extraído é dividido entre os mergulhadores.<br>Em dezembro de 2013:<br>Segundo informações estavam trabalhando 5 funcionários.<br>- Segundo os trabalhadores, da data da vistoria o rio estava enchendo e conseqüentemente atrapalhando a produção de ouro;<br>- O início da cheia do rio já está fazendo com que os trabalhadores tenham mal-estar ao mergulhar;<br>- A produção entre 80 e 100 gramas de ouro por semana é a quantidade mínima que dá para continuar o trabalho sem ter prejuízo. |

#### Documentação fotográfica:



**1) Cadastramento do pessoal envolvido na atividade mineraria**

|   |  |
|---|--|
| Cargo/Função: Mergulhador e Gerente   |  |
| Nome: Carlito Batista da Silva  | Idade: 52 anos   |
| Documento de identidade (RG): 276911 – SSP/MT   | Contato: (66) 9692-9707                                |
| Endereço: Rua Girassol, n. 250, Bairro Jardim das Flores – Alta Floresta, Mato Grosso   |  |
| Tempo exercendo a função: 22 anos   | Atividades anteriores: --                              |
| Tempo exercendo a atividade no rio Teles Pires e/ou drenagens adjacentes: 15 anos   |  |
| Número de dependentes: 4  | Nº de integrantes familiares na atividade mineraria: 0 |
| Renda individual composta: (X) exclusivamente pela atividade mineraria<br>( ) atividade mineraria e outra complementar: _____ |  |
| Renda Individual Mensal: média de R\$ 5.000   |  |
| Observações: Trabalha na balsa 35 há cerca de 2 anos.   |  |

**2) Cadastramento do pessoal envolvido na atividade mineraria**

|  |  |
|--|--|
| Cargo/Função: Mergulhador  |  |
| Nome: João Jacinto Farias  | Idade: 55 anos   |
| Documento de identidade (RG): 1197830 – SSP/MA   | Contato (tel): (69) 9340-0962                          |
| Endereço: Hotel Luz Divina – Av. Ludovico da Riva Neto 2108 - Centro, Alta Floresta - MT/ ou<br>Rua Pedro Veloso, nº 55 – Porto Velho.   |  |
| Tempo exercendo a função: 35 anos  | Atividades anteriores:--                               |
| Tempo exercendo a atividade no rio Teles Pires e/ou drenagens adjacentes: --   |  |
| Número de dependentes: 8   | Nº de integrantes familiares na atividade mineraria: 0 |
| Renda individual composta: (X) exclusivamente pela atividade mineraria<br>( ) atividade mineraria e outra complementar: _____  |  |
| Renda Individual Mensal: cerca de R\$ 3.000  |  |
| Observações: Trabalha na balsa 35 há 2 meses e exerce a atividade de garimpeiro há 25 anos se dividindo entre os estados de Mato Grosso e Rondônia (Porto Velho). Sua residência fixa é em Porto Velho (RO). |  |

**3) Cadastramento do pessoal envolvido na atividade mineraria**

|  |  |
|--|--|
| Cargo/Função: Mergulhador  |  |
| Nome: Saulo Martins  | Idade: 33 anos                                       |
| Documento de identidade (RG): 00000705765  | Contato: (66) 9928-2935                              |
| Endereço: Hotel Luz Divina – Av. Ludovico da Riva Neto 2108 - Centro, Alta Floresta - MT   |  |
| Tempo exercendo a função: 14 anos  | Atividades anteriores: --                            |
| Tempo exercendo a atividade no rio Teles Pires e/ou drenagens adjacentes: 2 anos   |  |
| Número de dependentes: 1   | Nº de integrantes familiares na atividade mineraria: |
| Renda individual composta: (X) exclusivamente pela atividade mineraria<br>( ) atividade mineraria e outra complementar: _____            |  |
| Renda Individual Mensal: cerca de R\$ 3.000  |  |
| Observações: Trabalha há 20 dias na balsa 35, sendo que anteriormente já havia utilizado essa balsa para o exercício de suas atividades. |  |

#### 4) Cadastramento do pessoal envolvido na atividade mineraria

|   |  |
|---|--|
| Cargo/Função: Mergulhador   |  |
| Nome: Pedro Cardoso dos Santos Freitas  | Idade: 41 anos   |
| Documento de identidade (RG): MG 18263401   | Contato: (34) 3421-3201                                |
| Endereço: Rua Luiz Vieira de Queiroz, n. 777, Bairro Alto Boa Vista, Frutal – Minas Gerais.                                   |  |
| Tempo exercendo a função: 30 anos   | Atividades anteriores: --                              |
| Tempo exercendo a atividade no rio Teles Pires e/ou drenagens adjacentes: 27 anos   |  |
| Número de dependentes: 5  | Nº de integrantes familiares na atividade mineraria: 0 |
| Renda individual composta: (X) exclusivamente pela atividade mineraria<br>( ) atividade mineraria e outra complementar: _____ |  |
| Renda Individual Mensal: cerca de R\$ 5.000   |  |
| Observações: Trabalhava anteriormente em outras balsas, sendo que na balsa 35 está há 3 dias.                                 |  |

#### Cadastrados em Dezembro de 2013

##### 1) Cadastramento do pessoal envolvido na atividade mineraria

|   |  |
|---|--|
| Cargo/Função: Mergulhador   |  |
| Nome: Claudivaldo Aparecido   | Idade: 27  |
| Documento de identidade (RG): --  | Contato: (66) 9680-2256                                |
| Endereço: Rua H7, 739 – Centro, Alta Floresta-MT  |  |
| Tempo exercendo a função: 13 anos   | Atividades anteriores: --                              |
| Tempo exercendo a atividade no rio Teles Pires e/ou drenagens adjacentes: 1,5 ano   |  |
| Número de dependentes: 3  | Nº de integrantes familiares na atividade mineraria: 0 |
| Renda individual composta: (X) exclusivamente pela atividade mineraria<br>( ) atividade mineraria e outra complementar: _____ |  |
| Renda Individual Mensal: entre R\$ 4.500 e R\$ 7.000  |  |
| Observações:<br>- Está a 3 meses nessa balsa, antes estava trabalhando na balsa do José Rodrigues Carneiro.                   |  |

##### 2) Cadastramento do pessoal envolvido na atividade mineraria

|   |  |
|---|--|
| Cargo/Função: Mergulhador   |  |
| Nome: Lázaro Alves Carneiro   | Idade: 24 anos   |
| Documento de identidade (RG): 1107669 SSP/TO  | Contato: (66) 9695-3948                                  |
| Endereço: Rua D2, 229, Alta Floresta - MT   |  |
| Tempo exercendo a função: 3 anos  | Atividades anteriores: --                                |
| Tempo exercendo a atividade no rio Teles Pires e/ou drenagens adjacentes: 3 anos  |  |
| Número de dependentes: 0  | Nº de integrantes familiares na atividade mineraria: tio |
| Renda individual composta: (X) exclusivamente pela atividade mineraria<br>( ) atividade mineraria e outra complementar: _____ |  |
| Renda Individual Mensal: Aproximadamente R\$3.000,00  |  |
| Observações:<br>- Está a 20 dias nessa balsa, antes estava trabalhando na balsa do José Rodrigues Carneiro (tio).             |  |

## Mineração de Ouro nas águas do rio Teles Pires

### Informações Básicas

|  |                               |
|--|-------------------------------|
| Número da Balsa: 36  | Data: 15/10/2013 e 05/12/2013 |
| Localização da balsa em coordenadas UTM-WGS-84: 21 L 547069/8961020 e 21 L 555203 8955211                |                               |
| Atividade legalizada junto ao DNPM: <input checked="" type="checkbox"/> Sim <input type="checkbox"/> Não |                               |
| Nº do Processo: 866525/2012, 866915/2009, 866914/2009, 866683/2009, 866885/2009                          |                               |

### Responsáveis técnicos

|   |
|---|
| Empresa/Associação: Cooperalfa                                  |
| Responsável pela Balsa: Djalma Martinhão                        |
| Endereço: Rua A6, n. 614, Setor A, Alta Floresta – Mato Grosso. |
| Contatos (tel): (66) 9223-4999/ (66) 35211993                   |

### Documentos Fornecidos

|   |
|---|
| <input checked="" type="checkbox"/> Licenças ambientais. Especificar: Licença ambiental do DNPM fornecida pela Cooperalfa<br><input type="checkbox"/> Processos DNPM. Especificar:<br><input type="checkbox"/> Alvará municipal. Especificar:<br><input type="checkbox"/> Contratos. Especificar: |
|---|

### Recursos humanos e produção

|   |
|---|
| Quantidade de funcionários: 4 mergulhadores   |
| Horas diárias trabalhadas: cada mergulhador trabalha cerca de 5 horas por dia   |
| Produção: 30 gramas/dia   |
| Lucro mensal (R\$): 100 a 120 mil reais por mês   |
| Pagamento dos funcionários: <input type="checkbox"/> Salário fixo <input checked="" type="checkbox"/> Porcentagem por produção  |
| Observações: - 40% do total de ouro extraído é dividido entre os mergulhadores.<br>- Os garimpeiros trabalham 4 dias por semana.<br>Em dezembro de 2013:<br>- Os Srs. Djalma Martinhão e Glendon Ferreira Gaia relataram que a cheia do rio não influenciou na produção de ouro.<br>- Na data da vistoria estavam presentes o Sr. Djalma Martinhão e Glendon Ferreira Gaia (cadastrados na vistoria de outubro de 2013) e dois novos trabalhadores. |

### Documentação fotográfica:



**1) Cadastramento do pessoal envolvido na atividade mineraria**

|   |  |
|---|--|
| Cargo/Função: Proprietário e Mergulhador  |  |
| Nome: Djalma Martinhão  | Idade: 50 anos   |
| Documento de identidade (RG): 17655480-4 SSP/MS   | Contato: (66) 9223-4999                                |
| Endereço: Rua A6, n. 614, Setor A, Alta Floresta – Mato Grosso.   |  |
| Tempo exercendo a função: 29 anos   | Atividades anteriores: --                              |
| Tempo exercendo a atividade no rio Teles Pires e/ou drenagens adjacentes: de 1984 até 1995 e de 2003 até os dias atuais   |  |
| Número de dependentes: 5  | Nº de integrantes familiares na atividade mineraria: 0 |
| Renda individual composta: (X) exclusivamente pela atividade mineraria<br>( ) atividade mineraria e outra complementar: _____   |  |
| Renda Individual Mensal: entre R\$8.000 e R\$ 10.000 (líquido)  |  |
| Observações: Além de proprietário da balsa o sr. Djalma exerce atividades de mergulhador, sendo que sua renda é composta pelos lucros obtidos pela balsa e pelas atividades como mergulhador. |  |

**2) Cadastramento do pessoal envolvido na atividade mineraria**

|   |  |
|---|--|
| Cargo/Função: Mergulhador   |  |
| Nome: Francisco Luiz França   | Idade: 56 anos   |
| Documento de identidade (RG): 359517 SSP/PI   | Contato (tel): (86) 3231-5795                          |
| Endereço: Av. Ludovico da Riva Neto 2108 - Centro, Alta Floresta - MT   |  |
| Tempo exercendo a função: 32 anos   | Atividades anteriores: Carpinteiro                     |
| Tempo exercendo a atividade no rio Teles Pires e/ou drenagens adjacentes: --  |  |
| Número de dependentes: 2  | Nº de integrantes familiares na atividade mineraria: 0 |
| Renda individual composta: (X) exclusivamente pela atividade mineraria<br>( ) atividade mineraria e outra complementar: _____ |  |
| Renda Individual Mensal: entre R\$ 6.000 e R\$ 10.000   |  |
| Observações:  |  |

**3) Cadastramento do pessoal envolvido na atividade mineraria**

|   |  |
|---|--|
| Cargo/Função: Mergulhador   |  |
| Nome: João Araújo de Souza  | Idade: 51 anos   |
| Documento de identidade (RG): 5623284 SSP/PA  | Contato: (66) 9236-2167                                |
| Endereço: Av. Ludovico da Riva Neto 2108 - Centro, Alta Floresta - MT   |  |
| Tempo exercendo a função: 22 anos   | Atividades anteriores: --                              |
| Tempo exercendo a atividade no rio Teles Pires e/ou drenagens adjacentes: há 2 anos é garimpeiro da Cooperalfa                |  |
| Número de dependentes: 1  | Nº de integrantes familiares na atividade mineraria: 0 |
| Renda individual composta: (X) exclusivamente pela atividade mineraria<br>( ) atividade mineraria e outra complementar: _____ |  |
| Renda Individual Mensal: entre R\$ 4.000 e R\$ 6.000  |  |
| Observações:  |  |

**4) Cadastramento do pessoal envolvido na atividade mineraria**

|   |  |
|---|--|
| Cargo/Função: Mergulhador   |  |
| Nome: Raimundo Valter da Silva  | Idade: 55 anos   |
| Documento de identidade (RG): 1786044 SSP/PA  | Contato: (66) 8141-3859/ 3521-4936                     |
| Endereço: Rua G4, nº 432 – Alta Floresta, Mato Grosso   |  |
| Tempo exercendo a função: 34 anos   | Atividades anteriores: --                              |
| Tempo exercendo a atividade no rio Teles Pires e/ou drenagens adjacentes: não informou  |  |
| Número de dependentes: 4  | Nº de integrantes familiares na atividade mineraria: 0 |
| Renda individual composta: (X) exclusivamente pela atividade mineraria<br>( ) atividade mineraria e outra complementar: _____ |  |
| Renda Individual Mensal: entre R\$4.000 e 6.000   |  |
| Observações: Trabalha há 2 anos na balsa 36.  |  |

**Cadastrados em Dezembro de 2013****1) Cadastramento do pessoal envolvido na atividade mineraria**

|  |  |
|--|--|
| Cargo/Função: Mergulhador  |  |
| Nome: João Rodrigues Reis  | Idade: 49 anos   |
| Documento de identidade (RG): 16943474 SSP/MG  | Contato: (66) 9219-3368                                |
| Endereço: Rua B1, Setor B, nº 54 – Alta Floresta, Mato Grosso  |  |
| Tempo exercendo a função: Desde 1987   | Atividades anteriores: Nenhuma                         |
| Tempo exercendo a atividade no rio Teles Pires e/ou drenagens adjacentes: desde setembro/2011  |  |
| Número de dependentes: 1   | Nº de integrantes familiares na atividade mineraria: 0 |
| Renda individual composta: (X) exclusivamente pela atividade mineraria<br>( ) atividade mineraria e outra complementar: _____  |  |
| Renda Individual Mensal: entre R\$ 4.000 e R\$ 5.000   |  |
| Observações:<br>- Aprendeu a trabalhar em Alta Floresta, mas passou um tempo em Goiás.<br>- Segundo ele, a cheia do rio só influencia na produção quando o rio enche muito, mas no momento não está influenciando. |  |

**2) Cadastramento do pessoal envolvido na atividade mineraria**

|   |  |
|---|--|
| Cargo/Função: Mergulhador   |  |
| Nome: Paulo Carvalho de Oliveira  | Idade: 34 anos   |
| Documento de identidade (RG): 1379698-4 SSP/MT  | Contato: (66) 9204-5459/ (66) 9244-4115/ (66) 9667-2305  |
| Endereço: Alta Floresta/ Cidade Alta (não sabe informar)  |  |
| Tempo exercendo a função: 15 anos   | Atividades anteriores: Fazenda, Frigorifico e Madeireira |
| Tempo exercendo a atividade no rio Teles Pires e/ou drenagens adjacentes: 15 anos   |  |
| Número de dependentes: 4  | Nº de integrantes familiares na atividade mineraria: 0   |
| Renda individual composta: (X) exclusivamente pela atividade mineraria<br>( ) atividade mineraria e outra complementar: _____ |  |
| Renda Individual Mensal: entre R\$ 4.000 e R\$ 5.000  |  |
| Observações:<br>- Trabalha a 1 ano na balsa 36  |  |



## Mineração de Ouro nas águas do rio Teles Pires

## Informações Básicas

|  |                  |
|--|------------------|
| Número da Balsa: 40  | Data: 15/10/2013 |
| Localização da balsa em coordenadas UTM-WGS-84: 21 L 553035 8957171                                      |                  |
| Atividade legalizada junto ao DNPM: <input checked="" type="checkbox"/> Sim <input type="checkbox"/> Não |                  |
| Nº do Processo: 866525/2012, 866915/2009, 866914/2009, 866683/2009, 866885/2009                          |                  |

## Responsáveis técnicos

|   |
|---|
| Empresa/Associação: Cooperalfa  |
| Responsável pela Balsa: Darcy Winter                                    |
| Endereço: Rua Ipê Branco, quadra 3, lote 2 – Alta Floresta, Mato Grosso |
| Contatos (tel): (66) 9634-9531  |


## Documentos Fornecidos

|  |
|--|
| (X) Licenças ambientais. Especificar: Licença ambiental do DNPM fornecida pela Cooperalfa<br>( ) Processos DNPM. Especificar:<br>( ) Alvará municipal. Especificar:<br>( ) Contratos. Especificar: |
|--|

## Recursos humanos e produção

|   |
|---|
| Quantidade de funcionários: 5, sendo que no momento da vistoria estavam presentes 4.  |
| Horas diárias trabalhadas: dependendo da quantidade de ouro a balsa fica ligada por até 24 h por dia, sendo que cada trabalhador fica cerca de 5 horas por dia no fundo d'água e 5h tomando conta da mangueira.   |
| Produção: cerca de 500 a 600 g de ouro por mês  |
| Pagamento dos funcionários: ( ) Salário fixo <input checked="" type="checkbox"/> Porcentagem por produção   |
| Observações:<br>- 40% do total de ouro extraído é dividido entre os mergulhadores.<br>- Estavam presentes no momento da vistoria somente quatro mergulhadores.<br>- Na balsa 40 não foi possível entrevistar o Sr. Valdivino Moreira dos Anjos (R.G.: 3520446-2 SSP/GO) que estava de folga na data da vista à balsa. |

## Documentação fotográfica:



**1) Cadastramento do pessoal envolvido na atividade mineraria**

|   |   |
|---|---|
| Cargo/Função: Mergulhador e gerente   |   |
| Nome: Orisvaldo Luciano Martins   | Idade: 61 anos  |
| Documento de identidade (RG): 1050729 SSP/GO  | Contato: (64) 9655-8914                                 |
| Endereço: Rua Amam, Quadro 9, Lote 98, Vila Brasília, Iporá - Goiás   |   |
| Tempo exercendo a função: 30 anos   | Atividades anteriores: --                               |
| Tempo exercendo a atividade no rio Teles Pires e/ou drenagens adjacentes: 5 anos  |   |
| Número de dependentes: 3  | Nº de integrantes familiares na atividade mineraria: 2* |
| Renda individual composta: <input checked="" type="checkbox"/> exclusivamente pela atividade mineraria<br>( ) atividade mineraria e outra complementar: _____ |   |
| Renda Individual Mensal: entre R\$ 8.000 a R\$ 10.000   |   |
| Observações: Dois dos seus irmãos também exercem a profissão de garimpeiro.   |   |

**2) Cadastramento do pessoal envolvido na atividade mineraria**

|   |  |
|---|--|
| Cargo/Função: Mergulhador   |  |
| Nome: Vanderlan Augusto da Fonseca  | Idade: 44 anos   |
| Documento de identidade (RG): 33709895315352 SSP/MT   | Contato (tel): (64) 9939-8396                          |
| Endereço: Rua 9 de Fevereiro, Quadra 17, Lote 226, Setor Bela Vista – Iporá, Goiás  |  |
| Tempo exercendo a função: 20 anos   | Atividades anteriores: --                              |
| Tempo exercendo a atividade no rio Teles Pires e/ou drenagens adjacentes: 2 anos  |  |
| Número de dependentes: 4  | Nº de integrantes familiares na atividade mineraria: 0 |
| Renda individual composta: <input checked="" type="checkbox"/> exclusivamente pela atividade mineraria<br>( ) atividade mineraria e outra complementar: _____ |  |
| Renda Individual Mensal: cerca de R\$ 7.000   |  |
| Observações:<br>- Exerce as atividades de mergulhador há 2 anos na balsa 40.  |  |

**3) Cadastramento do pessoal envolvido na atividade mineraria**

|   |  |
|---|--|
| Cargo/Função: Mergulhador   |  |
| Nome: José Pereira Duarte   | Idade: 62 anos   |
| Documento de identidade (RG):678699-2   | Contato: (64) 9976-3270/ 9981-3956                     |
| Endereço: Av. Pará, nº 1576 – Iporá, Goiás  |  |
| Tempo exercendo a função: 30 anos   | Atividades anteriores: Lavrador                        |
| Tempo exercendo a atividade no rio Teles Pires e/ou drenagens adjacentes: 3 anos  |  |
| Número de dependentes: 4  | Nº de integrantes familiares na atividade mineraria: 0 |
| Renda individual composta: <input checked="" type="checkbox"/> exclusivamente pela atividade mineraria<br>( ) atividade mineraria e outra complementar: _____ |  |
| Renda Individual Mensal: entre R\$ 5.000 e R\$ 7.000  |  |
| Observações: Exerce as atividades de mergulhador há 3 anos na balsa 40.   |  |



**4) Cadastramento do pessoal envolvido na atividade mineraria**

|   |  |
|---|--|
| Cargo/Função: Mergulhador   |  |
| Nome: Nardele da Silva Machado  | Idade: 45 anos   |
| Documento de identidade (RG): 3520374 SSP/MT  | Contato: (64) 9955-9056                                |
| Endereço: Av. Pará, nº 1145, Centro – Iporá, Goiás  |  |
| Tempo exercendo a função: 23 anos   | Atividades anteriores: Operador de Caldeira            |
| Tempo exercendo a atividade no rio Teles Pires e/ou drenagens adjacentes: 4 anos  |  |
| Número de dependentes: 3, sendo que uma de suas filhas é portadora de necessidades especiais.   | Nº de integrantes familiares na atividade mineraria: 0 |
| Renda individual composta: (X) exclusivamente pela atividade mineraria<br>( ) atividade mineraria e outra complementar: _____                           |  |
| Renda Individual Mensal: R\$ 8.000 ou mais  |  |
| Observações:<br>- O entrevistado resalta que nunca recebeu menos que R\$ 8.000 mensais.<br>- Exerce as atividades de mergulhador há 4 anos na balsa 40. |  |

**5) Cadastramento do pessoal envolvido na atividade mineraria**

|  |   |
|--|---|
| Cargo/Função: Proprietário da balsa 40 e presidente da Cooperalfa  |   |
| Nome: Darcy Winter   | Idade: 41 anos  |
| Documento de identidade (RG): 5735250-7 SSP/PR   | Contato: (64) 9634-9531                                     |
| Endereço: Rua Ipê Branco, quadra 3, lote 2   |   |
| Tempo exercendo a função: 15 anos  | Atividades anteriores: motorista e proprietário de caminhão |
| Tempo exercendo a atividade no rio Teles Pires e/ou drenagens adjacentes: 15 anos  |   |
| Número de dependentes: 3.  | Nº de integrantes familiares na atividade mineraria: 1      |
| Renda individual composta: (X) exclusivamente pela atividade mineraria<br>( ) atividade mineraria e outra complementar: _____  |   |
| Renda Individual Mensal: R\$ 10.000 a 12.000 com o lucro da balsa  |   |
| Observações:<br>- Há 15 anos exerce atividades relacionadas ao garimpo, sendo que há 12 anos é proprietário de balsas;<br>- É sócio de balsas em outras áreas também;<br>- A entrevista foi realizada na Cooperalfa. |   |

**6) Cadastramento do pessoal envolvido na atividade mineraria**

|  |  |
|--|--|
| Cargo/Função: Funcionário do Sr. Darcy realizando atividades diversas relacionadas ao garimpo, dentre elas, gerenciamento da balsa.  |  |
| Nome: Sandro Aparecido dos Santos  | Idade: 41 anos   |
| Documento de identidade (RG): 1468755  | Contato: (66) 8461-4522                                |
| Endereço: Av. Alta Floresta, quadra 8, lote 27, Jardim Primavera – Alta Floresta   |  |
| Tempo exercendo a função: 3 anos   | Atividades anteriores: vaqueiro                        |
| Tempo exercendo a atividade no rio Teles Pires e/ou drenagens adjacentes: 3 anos   |  |
| Número de dependentes: 4   | Nº de integrantes familiares na atividade mineraria: 0 |
| Renda individual composta: (X) exclusivamente pela atividade mineraria<br>( ) atividade mineraria e outra complementar: _____  |  |
| Renda Individual Mensal: na balsa 40 ganha 2% do total de ouro extraído, variando entre 2 e 3 mil reais. Além disso, recebe um salário mínimo e mais 2% de todos os negócios do Sr. Darcy. |  |
| Observações:<br>- Também não foi cadastrado na balsa;<br>- O senhor Sandro exerce atividades diversas para o Sr. Darcy, sendo que também gerencia a balsa.                                 |  |

**Mineração de Ouro nas águas do rio Teles Pires****Informações Básicas**

|  |                  |
|--|------------------|
| Número da Balsa: 41  | Data: 16/10/2013 |
| Localização da balsa em coordenadas UTM-WGS-84: 21 L 556167 8955118                                      |                  |
| Atividade legalizada junto ao DNPM: <input checked="" type="checkbox"/> Sim <input type="checkbox"/> Não |                  |
| Nº do Processo: 866525/2012, 866915/2009, 866914/2009, 866683/2009, 866885/2009                          |                  |

**Responsáveis técnicos**

|  |
|--|
| Empresa/Associação: Cooperalfa                                       |
| Responsável pela Balsa: José Carlos da Silva (R.G. 4480818-8 SSP/PR) |
| Endereço: --   |
| Contatos (tel): (66) 9972-8187/ (65) 9633-1034                       |

**Documentos Fornecidos**

|   |
|---|
| (X) Licenças ambientais. Especificar: Licença ambiental do DNPM fornecida pela Cooperalfa |
| ( ) Processos DNPM. Especificar:  |
| ( ) Alvará municipal. Especificar:  |
| ( ) Contratos. Especificar:   |

**Recursos humanos e produção**

|   |
|---|
| Quantidade de funcionários: Atualmente existem 4 funcionários em atividade na balsa (3 mergulhadores e 1 cozinheira), sendo que em determinadas épocas do ano o trabalho é realizado com uma equipe de 5 pessoas. |
| Horas diárias trabalhadas: depende da quantidade de ouro encontrada, podendo chegar a 24h (total da balsa).   |
| Produção: cerca de 200 gramas de ouro por semana. O proprietário afirmou que varia entre 0,5 a 1 kg por mês.  |
| Lucro mensal (R\$): não informou  |
| Pagamento dos funcionários: ( ) Salário fixo <input checked="" type="checkbox"/> Porcentagem por produção   |
| Observações: 40% do total de ouro extraído é dividido entre os mergulhadores;<br>- O proprietário possui cerca de oito garimpos espalhados pelo Brasil.   |

**1) Cadastramento do pessoal envolvido na atividade mineraria**

|  |  |
|--|--|
| Cargo/Função: Mergulhador e Gerente  |  |
| Nome: Júlio César Pasqualinoto   | Idade: 38 anos   |
| Documento de identidade (CPF): 902.139.981-49  | Contato: (66) 9630-2259                                |
| Endereço: Hotel Luz Divina - Av. Ludovico da Riva Neto 2108 - Centro, Alta Floresta - MT   |  |
| Tempo exercendo a função: 25 anos  | Atividades anteriores: --                              |
| Tempo exercendo a atividade no rio Teles Pires e/ou drenagens adjacentes: 25 anos  |  |
| Número de dependentes: 2   | Nº de integrantes familiares na atividade mineraria: 0 |
| Renda individual composta: <input checked="" type="checkbox"/> exclusivamente pela atividade mineraria<br><input type="checkbox"/> atividade mineraria e outra complementar: _____                   |  |
| Renda Individual Mensal: entre R\$ 7.000 e R\$ 8.000, total que recebe pelo exercício das atividades de mergulhador e gerente da balsa.  |  |
| Observações:<br>- Exerce a atividade de mergulhador e gerente há 6 meses na balsa 41;<br>- Possui residência na cidade de Peixoto de Azevedo, mas prefere se hospedar no hotel devido a proximidade. |  |

**2) Cadastramento do pessoal envolvido na atividade mineraria**

|   |  |
|---|--|
| Cargo/Função: Mergulhador   |  |
| Nome: Francisco Machado da Costa  | Idade: 48 anos   |
| Documento de identidade (RG): MG-13889284   | Contato (tel): (66) 9650-5224                          |
| Endereço: Rua A5, nº 509, Setor A – Alta Floresta, Mato Grosso  |  |
| Tempo exercendo a função: 26 anos   | Atividades anteriores: --                              |
| Tempo exercendo a atividade no rio Teles Pires e/ou drenagens adjacentes: Antes de ser registrado na cooperativa atuava temporariamente nas drenagens do Teles Pires e afluentes. Após seu registro na cooperativa, há 2 anos atua somente na região.   |  |
| Número de dependentes: 1  | Nº de integrantes familiares na atividade mineraria: 0 |
| Renda individual composta: (X) exclusivamente pela atividade mineraria<br>( ) atividade mineraria e outra complementar: _____   |  |
| Renda Individual Mensal: entre R\$ 3.000 e 6.000 dependendo da época do ano. Quando o rio está cheio a renda é de cerca de R\$ 3.000, e nos meses de maio a novembro, quando o rio está no seu período seco, a renda varia entre R\$ 5.000 e R\$ 6.000. |  |
| Observações:  |  |

**3) Cadastramento do pessoal envolvido na atividade mineraria**

|  |  |
|--|--|
| Cargo/Função: Mergulhador  |  |
| Nome: Glendon Ferreira Gaia  | Idade: 25 anos   |
| Documento de identidade (RG): 6010431 SSP/PA   | Contato (tel): (66) 9600-8344                          |
| Endereço: Rua Paraná, nº 88, Centro – Colider, Mato Grosso   |  |
| Tempo exercendo a função: 10 anos  | Atividades anteriores: Serviços Gerais                 |
| Tempo exercendo a atividade no rio Teles Pires e/ou drenagens adjacentes: mais de 2 anos   |  |
| Número de dependentes: 4*  | Nº de integrantes familiares na atividade mineraria: 1 |
| Renda individual composta: (X) exclusivamente pela atividade mineraria<br>( ) atividade mineraria e outra complementar: _____  |  |
| Renda Individual Mensal: entre R\$ 3.000 e R\$ 3.500   |  |
| Observações:<br>- Exerce a atividade há cerca de um mês na balsa 41;<br>- Seus dependentes são: mãe, dois filhos e a esposa que Rozimberge, que também trabalha na balsa 41. |  |

**4) Cadastramento do pessoal envolvido na atividade mineraria**

|   |  |
|---|--|
| Cargo/Função: Cozinheira  |  |
| Nome: Rozimberge Queiroz da Silva   | Idade: 37 anos   |
| Documento de identidade (CPF): 852.066.871-20   | Contato (tel): (66) 9600-8344                          |
| Endereço: Rua Paraná, nº 88, Centro – Colider, Mato Grosso  |  |
| Tempo exercendo a função: 3 anos  | Atividades anteriores: Manicure                        |
| Tempo exercendo a atividade no rio Teles Pires e/ou drenagens adjacentes: 3 anos  |  |
| Número de dependentes: 2  | Nº de integrantes familiares na atividade mineraria: 1 |
| Renda individual composta: (X) exclusivamente pela atividade mineraria<br>( ) atividade mineraria e outra complementar: _____   |  |
| Renda Individual Mensal: entre R\$ 1.200 e R\$ 1.300  |  |
| Observações:<br>- A cada 20 horas trabalhadas (com a balsa em funcionamento) a Sra. Rozimberge recebe 1 grama de ouro, que no final do mês totaliza a sua renda individual. |  |

## **Balsa de Garimpo de Areia**

## Mineração de Areia nas águas do rio Teles Pires

## Informações Básicas

|  |                               |
|--|-------------------------------|
| Balsa: Balsa Dinâmica  | Data: 10/10/2013 e 05/12/2013 |
| Localização da balsa em coordenadas UTM-WGS-84: 21 L 555308 8955309 e 21 L 555232 8955323                |                               |
| Atividade legalizada junto ao DNPM: <input checked="" type="checkbox"/> Sim <input type="checkbox"/> Não |                               |
| Nº do Processo: PLG nº 866.515/2012  |                               |

## Responsáveis técnicos

|  |
|--|
| Empresa/Associação: Dinâmica   |
| Responsável pela Balsa: Dinâmica – Edson Ferr Rodrigues                      |
| Endereço: Avenida Perimetral Rogério Silva, nº 44, Centro, Alta Floresta-MT. |
| Contatos (tel): (66) 3521-5666/ (66) 9961-9991                               |

## Documentos Fornecidos

|  |
|--|
| <input type="checkbox"/> Licenças ambientais. Especificar: |
| <input type="checkbox"/> Processos DNPM. Especificar:      |
| <input type="checkbox"/> Alvará municipal. Especificar:    |
| <input type="checkbox"/> Contratos. Especificar:           |

## Recursos humanos e produção

|   |
|---|
| Quantidade de funcionários: 2   |
| Horas diárias trabalhadas: entre as 6h da manhã e às 19h da noite   |
| Produção: em média 200 m <sup>3</sup> por dia em outubro e em média 400 m <sup>3</sup> por dia em dezembro  |
| Lucro mensal (R\$): não sabem informar  |
| Pagamento dos funcionários: <input type="checkbox"/> Salário fixo <input checked="" type="checkbox"/> Porcentagem por produção  |
| Observações:<br>Em outubro de 2013:<br>- Foi realizada visita a empresa Dinâmica em Alta Floresta. Informações sobre a mineração de areia não foi fornecida;<br>- A areia é vendida por cerca de R\$40,00 o metro cúbico (saindo de depósito que se localiza perto da draga);<br>- A balsa trabalha de segunda-feira a sábado (até o meio dia);<br>- A balsa consome 40 litros de óleo diesel por hora.<br>Em dezembro de 2013:<br>- Devido a grande demanda de areia pela UHE Teles Pires, implantaram 2 turnos de trabalho. Por isso, no último mês entraram duas pessoas novas para trabalhar na balsa (essas novas pessoas não estavam presentes no momento da vistoria). |

## Documentação fotográfica:



**1) Cadastramento do pessoal envolvido na atividade mineraria**

|   |                         |
|---|-------------------------|
| Cargo/Função: Garimpeiro e Gerente da balsa   |                         |
| Nome: Carlos Ferreira de Santos   | Idade: 40 anos          |
| Documento de identidade (RG): 950462 SSP/MT   | Contato: (66) 9961-9991 |
| Endereço: Rua Beija-flor, nº 235, Jardim das Araras – Alta Floresta   |                         |
| Tempo exercendo a função: 5 anos  |                         |
| Nº de integrantes familiares na atividade mineraria: 0  |                         |
| Renda individual composta: (X) exclusivamente pela atividade mineraria<br>( ) atividade mineraria e outra complementar: _____ |                         |
| Renda Individual Mensal: R\$ 2.000 mais a participação nos lucros da produção (recebe R\$1,00 por m <sup>3</sup> extraído).   |                         |
| Observações:<br>- Trabalha há 5 anos na Dinâmica com carteira assinada;   |                         |

**2) Cadastramento do pessoal envolvido na atividade mineraria**

|   |                         |
|---|-------------------------|
| Cargo/Função: Ajudante  |                         |
| Nome: Lucas fernandez Selingrin   | Idade: 19 anos          |
| Documento de identidade (RG): --  | Contato: (66) 9961-9991 |
| Endereço: Rua Vila Rural 2, sem número.   |                         |
| Tempo exercendo a função: 4 meses   |                         |
| Tempo exercendo a atividade no rio Teles Pires e/ou drenagens adjacentes: 4 meses   |                         |
| Nº de integrantes familiares na atividade mineraria: 0  |                         |
| Renda individual composta: (X) exclusivamente pela atividade mineraria<br>( ) atividade mineraria e outra complementar: _____ |                         |
| Renda Individual Mensal: R\$ 1.000 mais 10% da comissão do Sr. Carlos, cerca de R\$ 300,00                                    |                         |
| Observações:  |                         |



## **APÊNDICE 3**

### **Cadastro dos trabalhadores do garimpo de ouro da Fazenda E.P.**

## Mineração de Ouro

### Informações Básicas

|  |   |
|--|---|
| Tipo de extração mineral: ouro   | Data: 16/10/2013                          |
| Localização da balsa em coordenadas UTM-WGS-84: 21 L 548701 8958562                                      |   |
| Atividade legalizada junto ao DNPM: <input checked="" type="checkbox"/> Sim <input type="checkbox"/> Não |   |
| Nº do Processo: 304194/2012  | Tipo de Requerimento: Licença de Operação |

### Responsáveis técnicos

|                                 |
|---------------------------------|
| Empresa/Associação: Fazenda E.P |
| Responsável: Edmar Pereira      |
| Endereço: Fazenda Gleba Joaquim |
| Contatos (tel): (66) 3563-1119  |

### Documentos Fornecidos

- Licenças ambientais. Especificar: Licença ambiental do DNPM fornecida pela Cooperalfa
- Processos DNPM. Especificar:
- Alvará municipal. Especificar:
- Contratos. Especificar: Notas de venda de ouro

### Recursos humanos e produção

|  |
|--|
| Equipamentos utilizados: 1 Esteira (trator); 1 retroescavadeira (pc); 6 motores MWM 4 cilindros; gerador B11 e 4 dragas        |
| Quantidade de funcionários: atualmente contam com 14 funcionários, sendo que já tiveram até 19 funcionários                    |
| Horas diárias trabalhadas: entre 8 e 10 horas por dia  |
| Produção: entre 500 e 800 gramas por semana  |
| Bruto mensal (R\$): 6 kg de ouro no mês quando todas as dragas estão funcionando   |
| Pagamento dos funcionários: <input type="checkbox"/> Salário fixo <input checked="" type="checkbox"/> Porcentagem por produção |
| Observações:<br>- A área referente ao processo 304194/2012 é utilizada por 4 sócios, sendo que cada um possui uma draga.       |

### Documentação fotográfica:



Cadastramento dos trabalhadores e proprietários do garimpo de ouro.

Documentação fotográfica:



Instalações da fazenda E.P para o garimpo de ouro. Na foto à esquerda observa-se os banheiros construídos para o uso dos trabalhadores; e na foto à direita observa-se o tanque de mercúrio.



Equipamentos utilizados para o garimpo de ouro. Na foto a esquerda observa-se a draga e na foto a esquerda a retroescavadeira.



Cava do garimpo de ouro da Fazenda E.P.



## Proprietário e Arrendatários

## 1) Cadastro Proprietário e Arrendatários

|  |  |
|--|--|
| Cargo/Função: Proprietário (sócio)   |  |
| Nome: Edmar Pereira  | Idade: 62 anos   |
| Documento de identidade (RG): 1500968 SSP/PR   | Contato: (66) 3563-1119                                |
| Endereço: Fazenda Gleba São Joaquim  |  |
| Tempo exercendo a função: 30 anos  | Atividades anteriores: Pecuária e comércio             |
| Número de dependentes: 1   | Nº de integrantes familiares na atividade mineraria: 3 |
| Renda individual composta: ( ) exclusivamente pela atividade mineraria<br>(X) atividade mineraria e outra complementar: pecuária   |  |
| Renda Individual Mensal: 540 mil reais dividido entre os 4 sócios  |  |
| Observações:<br>- Além da mineração também atua na pecuária;<br>- Seus 2 filhos e seu genro são seus arrendatários na atividade minerária;<br>- Há 10 anos o sr. Edmar possui a fazenda E.P. |  |

## 2) Cadastro Proprietário e Arrendatários

|  |  |
|--|--|
| Cargo/Função: Arrendatário   |  |
| Nome: Leo de Castro  | Idade: 47 anos   |
| Documento de identidade (RG): 4240819-0  | Contato: (66) 8432-8316                                |
| Endereço: Rua 117, casa 135, Setor Norte 2 – Paranaíta, Mato Grosso  |  |
| Tempo exercendo a função: 29 anos  | Atividades anteriores: --                              |
| Número de dependentes: 4   | Nº de integrantes familiares na atividade mineraria: 3 |
| Renda individual composta: (X) exclusivamente pela atividade mineraria<br>( ) atividade mineraria e outra complementar: _____  |  |
| Renda Individual Mensal: 540 mil reais dividido entre os 4 sócios  |  |
| Observações:<br>- Leo é genro de sr. Edmar;<br>- Para desenvolver as atividades nas terras do sr. Edmar o sr. Leo paga 105 de sua produção para o sr. Edmar;<br>- Além do sr. Leo, mais 3 pessoas trabalham para ele, sendo eles: seus dois filhos e um funcionário.<br>- Os funcionários do sr. Leo, incluindo ele mesmo, recebem 5% da produção. |  |

## 3) Cadastro Proprietário e Arrendatários

|   |  |
|---|--|
| Cargo/Função: Arrendatário  |  |
| Nome: Eder Pereira  | Idade: 31 anos   |
| Documento de identidade (RG): 13990969 SSP/MT   | Contato: (66) 8445-8875                                |
| Endereço: Av. Maria Elisa Miyazima, nº 250 – Paranaíta, Mato Grosso   |  |
| Tempo exercendo a função: 1,5 anos  | Atividades anteriores: hotelaria                       |
| Número de dependentes: 2  | Nº de integrantes familiares na atividade mineraria: 3 |
| Renda individual composta: ( ) exclusivamente pela atividade mineraria<br>(X) atividade mineraria e outra complementar: hotelaria |  |
| Renda Individual Mensal: --   |  |
| Observações:<br>- Possui quatro funcionários;<br>- Afirma que 70% de sua renda é advinda da atividade minarária.                  |  |

#### 4) Cadastro Proprietário e Arrendatários

|   |  |
|---|--|
| Cargo/Função: Arrendatário  |  |
| Nome: Claudemir Pereira   | Idade: 39 anos   |
| Documento de identidade (RG): 737484 SSP/MT   | Contato: (66) 8404-8474                                |
| Endereço: Rua 123, nº 63, Setor Norte 2 – Paranaíta, Mato Grosso  |  |
| Tempo exercendo a função: 20 anos   | Atividades anteriores: pecuária                        |
| Número de dependentes: 1  | Nº de integrantes familiares na atividade mineraria: 4 |
| Renda individual composta: (X) exclusivamente pela atividade mineraria<br>( ) atividade mineraria e outra complementar: _____   |  |
| Renda Individual Mensal: --   |  |
| Observações:<br>- Filho de Sr. Edmar;<br>- O Claudemir possui quatro funcionários;<br>- 15% de todo o ouro extraído é dividido entre os quatro funcionários;<br>- 10% do ouro extraído é pago ao Sr. Edmar. |  |

#### Funcionários Sr. Edmar Pereira

##### 1) Cadastramento do pessoal envolvido na atividade mineraria

|  |  |
|--|--|
| Cargo/Função: Garimpeiro   |  |
| Nome: Inori Selzleir   | Idade: 49 anos   |
| Documento de identidade (RG): 3627779-3  | Contato: (66) 9939-6860                                |
| Endereço: Rua Campo Grande, casa 178 - Paranaíta   |  |
| Tempo exercendo a função: 28 anos  | Atividades anteriores: labrador                        |
| Número de dependentes: 2   | Nº de integrantes familiares na atividade mineraria: 0 |
| Renda individual composta: (X) exclusivamente pela atividade mineraria<br>( ) atividade mineraria e outra complementar: _____  |  |
| Renda Individual Mensal: entre R\$ 6.000 e R\$ 7.000   |  |
| Observações:<br>- Não emite nota todas as vezes que vende do ouro que recebe como pagamento de seu trabalho;<br>- Sempre exerceu atividades de garimpeiro em Paranaíta, Apiácas e Alta Floresta;<br>- É funcionário do Sr. Edmar;<br>- Recebe como pagamento de seu trabalho 3,75% do ouro extraído pela draga do Sr. Edmar. |  |

##### 2) Cadastramento do pessoal envolvido na atividade mineraria

|  |  |
|--|--|
| Cargo/Função: Garimpeiro   |  |
| Nome: João Gonçalves de Oliveira   | Idade: 48 anos   |
| Documento de identidade (RG): 75940 SSP/MA   | Contato: --  |
| Endereço: Rua 601, casa 39, Setor da Piscina – Paranaíta, Mato Grosso  |  |
| Tempo exercendo a função: 31 anos  | Atividades anteriores: --                              |
| Número de dependentes: 4   | Nº de integrantes familiares na atividade mineraria: 0 |
| Renda individual composta: (X) exclusivamente pela atividade mineraria<br>( ) atividade mineraria e outra complementar: _____                            |  |
| Renda Individual Mensal: entre R\$ 6.000 e R\$ 7.000   |  |
| Observações:<br>- Funcionário do Sr. Edmar;<br>- Trabalha há 3 anos na Fazenda E.P;<br>- Mora há mais de 20 anos em Paranaíta trabalhando com mineração. |  |



**3) Cadastramento do pessoal envolvido na atividade mineraria**

|   |  |
|---|--|
| Cargo/Função: Garimpeiro  |  |
| Nome: Adão Rocha Pereira  | Idade: 31 anos   |
| Documento de identidade (RG): 1445689-3   | Contato: (66) 9648-2930                                |
| Endereço: Fazenda Gleba São Joaquim   |  |
| Tempo exercendo a função: 10 anos   | Atividades anteriores: --                              |
| Número de dependentes: 3  | Nº de integrantes familiares na atividade mineraria: 1 |
| Renda individual composta: (X) exclusivamente pela atividade mineraria<br>( ) atividade mineraria e outra complementar: _____ |  |
| Renda Individual Mensal: entre R\$7.000 e R\$ 8.000   |  |
| Observações:<br>- É funcionário do Sr. Edmar há 5 anos;   |  |

**4) Cadastramento do pessoal envolvido na atividade mineraria**

|  |  |
|--|--|
| Cargo/Função: Garimpeiro   |  |
| Nome: Juarez da Silva Cruz Dias  | Idade: 58 anos   |
| Documento de identidade (RG): 0259168-5  | Contato: (66) 9215-4456                                |
| Endereço: Rua Monte das Oliveiras, casa 677, Cidade Alta – Alta Floresta, Mato Grosso  |  |
| Tempo exercendo a função: 31 anos  | Atividades anteriores: lavrador                        |
| Número de dependentes: 1   | Nº de integrantes familiares na atividade mineraria: 0 |
| Renda individual composta: (X) exclusivamente pela atividade mineraria<br>( ) atividade mineraria e outra complementar: _____                        |  |
| Renda Individual Mensal: entre R\$ 6.000 e R\$ 7.000   |  |
| Observações:<br>- Funcionário do Sr. Edmar há um mês;<br>- Já trabalhou em garimpos do Pará e da região, sendo que mora em Alta Floresta desde 1978. |  |

**Funcionários Sr. Leo de Castro****1) Cadastramento do pessoal envolvido na atividade mineraria**

|   |  |
|---|--|
| Cargo/Função: Garimpeiro  |  |
| Nome: Jhonatan Bruno de Castro  | Idade: 22 anos   |
| Documento de identidade (RG): 2107435-6   | Contato: (66) 8432-8316                                |
| Endereço: Rua 117, casa 135, Setor Norte 2 – Paranaíta, Mato Grosso   |  |
| Tempo exercendo a função: 1,5 anos  | Atividades anteriores: pintor                          |
| Número de dependentes: 0  | Nº de integrantes familiares na atividade mineraria: 3 |
| Renda individual composta: ( ) exclusivamente pela atividade mineraria<br>(X) atividade mineraria e outra complementar: hotelaria |  |
| Renda Individual Mensal: cerca de R\$ 6.700 (5% do total da produção)   |  |
| Observações:  |  |

**2) Cadastramento do pessoal envolvido na atividade mineraria**

|  |  |
|--|--|
| Cargo/Função: Garimpeiro   |  |
| Nome: Jefferson Luiz de Castro   | Idade: 17 anos   |
| Documento de identidade (RG): 2282147-3  | Contato: (66) 9677-7993                                |
| Endereço: Rua 117, casa 135, Setor Norte 2 – Paranaíta, Mato Grosso  |  |
| Tempo exercendo a função: 9 meses*   | Atividades anteriores: balconista                      |
| Número de dependentes: 0   | Nº de integrantes familiares na atividade mineraria: 4 |
| Renda individual composta: (X) exclusivamente pela atividade mineraria<br>( ) atividade mineraria e outra complementar: _____  |  |
| Renda Individual Mensal: em média R\$ 6.400  |  |
| Observações:<br>- Filho do Sr. Leo;<br>- Trabalha no garimpo no período de férias escolares;<br>* total trabalhado contanto todos os períodos de férias escolares trabalhados. |  |

**Observação:** O Sr. Brendhon Higor Tavares, que não estava presente na data da visita a fazenda também trabalha como garimpeiro para o Sr. Leo, sendo que está há 2 meses trabalhando com ele.

**Funcionários Sr. Claudemir Pereira****1) Cadastramento do pessoal envolvido na atividade mineraria**

|   |  |
|---|--|
| Cargo/Função: Garimpeiro  |  |
| Nome: Denilson Severo Santos  | Idade: 43 anos   |
| Documento de identidade (RG): 1698766-7   | Contato: (66) 9648-2855                                |
| Endereço: Rua 607, Setor Piscina, Casa 132 – Paranaíta, Mato Grosso   |  |
| Tempo exercendo a função: 20 anos   | Atividades anteriores: Operador de Maquinário          |
| Número de dependentes: 2  | Nº de integrantes familiares na atividade mineraria: 0 |
| Renda individual composta: (X) exclusivamente pela atividade mineraria<br>( ) atividade mineraria e outra complementar: _____ |  |
| Renda Individual Mensal: entre R\$ 6.000 e R\$ 7.000  |  |
| Observações:<br>- Funcionário do Sr. Claudemir há 1,5 anos;<br>- Desde 1980 trabalha na região com mineração.                 |  |

**2) Cadastramento do pessoal envolvido na atividade mineraria**

|   |  |
|---|--|
| Cargo/Função: Garimpeiro  |  |
| Nome: Valdique Vieira de Camargo  | Idade: 36 anos   |
| Documento de identidade (RG): 1158288-0   | Contato: (66) 8401-2049                                      |
| Endereço: Rua Rio de Janeiro, s/n, terceira casa (lado esquerdo), Jardim Esperança – Paranaíta, Mato Grosso                   |  |
| Tempo exercendo a função: 1,5 anos  | Atividades anteriores: trabalhos em madeireira e serralheria |
| Número de dependentes: 3  | Nº de integrantes familiares na atividade mineraria: 0       |
| Renda individual composta: (X) exclusivamente pela atividade mineraria<br>( ) atividade mineraria e outra complementar: _____ |  |
| Renda Individual Mensal: entre R\$ 6.000 e R\$ 7.000  |  |
| Observações:<br>- Funcionário do Sr. Claudemir há 1,5 anos.   |  |

**3) Cadastramento do pessoal envolvido na atividade mineraria**

|   |  |
|---|--|
| Cargo/Função: Garimpeiro  |  |
| Nome: Edson Zastrow   | Idade: 34 anos   |
| Documento de identidade (RG): 1355439-5 SSP/MT  | Contato: (66) 8425-9502                                      |
| Endereço: Rua 601, Setor Piscina, casa 251 – Paranaíta, Mato Grosso   |  |
| Tempo exercendo a função: 12 anos   | Atividades anteriores: trabalhou em madeira e em agricultura |
| Número de dependentes: 3  | Nº de integrantes familiares na atividade mineraria: 0       |
| Renda individual composta: (X) exclusivamente pela atividade mineraria<br>( ) atividade mineraria e outra complementar: _____ |  |
| Renda Individual Mensal: entre R\$ 6.000 e R\$ 7.000  |  |
| Observações:<br>- Funcionário do Sr. Claudemir há 1,5 anos;<br>- Há 12 anos trabalha como garimpeiro na região.               |  |

**Observação:** O Sr. José Carlos Soares (R.G. 2187540 SSP/PR), que não estava presente na data da visita a fazenda também trabalha como garimpeiro para o Sr. Claudemir.

**Funcionários Sr. Eder Pereira****1) Cadastramento do pessoal envolvido na atividade mineraria**

|  |  |
|--|--|
| Cargo/Função: Garimpeiro   |  |
| Nome: Sidenei Marcondes Rozo   | Idade: 41 anos   |
| Documento de identidade (RG): 1257351-5  | Contato: (66) 8417-5601                                |
| Endereço: Rua 414, casa 32, Setor Industrial – Paranaíta, Mato Grosso  |  |
| Tempo exercendo a função: quase 30 anos  | Atividades anteriores: --                              |
| Número de dependentes: 3   | Nº de integrantes familiares na atividade mineraria: 0 |
| Renda individual composta: (X) exclusivamente pela atividade mineraria<br>( ) atividade mineraria e outra complementar: _____  |  |
| Renda Individual Mensal: entre R\$ 7.000 e R\$ 8.000   |  |
| Observações:<br>- Funcionário do Sr. Eder há 1,5 anos;<br>- Sempre trabalhou como garimpeiro na região;<br>- A entrevista foi realizada no dia 17/10/2013, pois o Sr. Sidenei não trabalhou no dia em que foi realizada a visita ao garimpo. |  |

**Observação:** O Sr. Daniel Dias de Almeida (R.G. 588146 SSP/PR), que não estava presente na data da visita a fazenda também trabalha como garimpeiro para o Sr. Eder.

**2) Cadastramento do pessoal envolvido na atividade mineraria**

|   |  |
|---|--|
| Cargo/Função: Operador de escavadeira hidráulica  |  |
| Nome: Genivaldo Dias da Ressureição   | Idade: 44 anos   |
| Documento de identidade (RG): 5002073-8 SSP/MT  | Contato: (66) 8404-3961                                |
| Endereço: Rua Jorge Amado, nº 230 – Alta Floresta, Mato Grosso  |  |
| Tempo exercendo a função: 2 anos*   | Atividades anteriores: --                              |
| Número de dependentes: 5  | Nº de integrantes familiares na atividade mineraria: 0 |
| Renda individual composta: (X) exclusivamente pela atividade mineraria<br>( ) atividade mineraria e outra complementar: _____                         |  |
| Renda Individual Mensal: entre R\$ 8.000 e R\$ 10.000   |  |
| Observações:<br>* há 2 anos trabalha na mineração, sendo que há 20 anos é operador de escavadeira hidráulica;<br>- trabalha há um ano na Fazenda E.P. |  |

**3) Cadastramento do pessoal envolvido na atividade mineraria**

|  |  |
|--|--|
| Cargo/Função: Cozinheira   |  |
| Nome: Vanda Valdevino  | Idade: 52 anos   |
| Documento de identidade (RG): 10473019-1   | Contato: (66) 9648-2930                                |
| Endereço: Fazenda Gleba São Joaquim  |  |
| Tempo exercendo a função: 10 anos  | Atividades anteriores: doméstica                       |
| Número de dependentes: 0   | Nº de integrantes familiares na atividade mineraria: 1 |
| Renda individual composta: (X) exclusivamente pela atividade mineraria<br>( ) atividade mineraria e outra complementar: _____                            |  |
| Renda Individual Mensal: R\$2.000  |  |
| Observações:<br>- Trabalha há 5 anos na Fazenda E.P;<br>- Não possui registro de trabalho;<br>- É casada com o Sr. Adão, que também trabalha na fazenda. |  |

## **APÊNDICE 4**

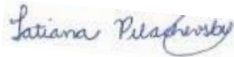
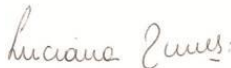

### **Cronograma e Plano de trabalho do P.08**



# PROJETO BÁSICO AMBIENTAL UHE TELES PIRES

## P.08 – Programa de Acompanhamento das Atividades Minerárias

### CRONOGRAMA E PLANO DE TRABALHO

| EQUIPE TÉCNICA RESPONSÁVEL PELO DESENVOLVIMENTO DAS ATIVIDADES DO PROGRAMA |                      |           |   |
|--|----------------------|-----------|---|
| INTEGRANTES  | CONSELHO DE CLASSE   | CTF IBAMA | ASSINATURA  |
| Tatiana Pilachevsky<br>Geógrafa, MSc.                                      | CREA-<br>5064021791  | 5531743   |  |
| Luciana Cabral Nunes<br>Geóloga, M.Sc.                                     | CREA-<br>50629926484 | 5287039   |  |
| Afonso E. de Vasconcelos Lopes<br>Geofísico, D.Sc.                         | -                    | 5286995   |  |

Janeiro – 2014

## SUMÁRIO

|  |          |
|--|----------|
| <b>1. INTRODUÇÃO</b>                                       | <b>2</b> |
| <b>2. OBJETIVOS</b>  | <b>2</b> |
| <b>3. EVOLUÇÃO DAS ATIVIDADES E CRONOGRAMA DE TRABALHO</b> | <b>2</b> |

## 1. INTRODUÇÃO

O serviço referente ao “P.08 - Programa de Acompanhamento das Atividades Minerárias” atende as condicionantes apresentadas no Plano Básico Ambiental (PBA) da UHE Teles Pires, assim como demais solicitações do IBAMA.

Este programa ambiental está sendo executado pela empresa **VERACRUZ Soluções Geofísicas e Geológicas Ltda.** e tem como objetivo monitorar as interferências reais resultantes da formação do reservatório da UHE Teles Pires, a qual está sendo construída nas coordenadas 9°21'04”S e 56°46'39”O, no rio Teles Pires, na divisa entre os estados do Mato Grosso e Pará.

Este documento tem por finalidade apresentar o cronograma atualizado das atividades realizadas e a serem desenvolvidas neste programa ambiental.

## 2. OBJETIVOS

O objetivo principal do Programa de Acompanhamento das Atividades Minerárias é monitorar as interferências reais resultantes da formação do reservatório da UHE Teles Pires e de suas instalações permanentes e de apoio (canteiros de obras, alojamento, áreas de empréstimo e bota-fora, acessos e linha de transmissão) sobre as áreas abrangidas por processos minerários, assim como:

- Monitorar, junto ao DNPM, o bloqueio de todos os processos incidentes sobre a AID do empreendimento e incompatíveis com a implantação deste, incluindo aqueles incidentes sobre as áreas do reservatório, estruturas permanentes e áreas e instalações de apoio às obras;
- Monitorar o andamento dos processos junto ao DNPM e avaliar a necessidade de abertura de processos indenizatórios;
- Quando pertinente, acompanhar e proceder à realocação da atividade garimpeira, sempre em acordo com o zoneamento proposto pelo Programa Ambiental de Conservação e Uso do Entorno do Reservatório Artificial (PACUERA) da UHE Teles Pires;
- Assegurar que os acordos com os detentores dos processos existentes na ADA, notadamente onde serão implantadas as obras de infraestrutura de apoio, e obra principal, sejam formalizados antes que estas venham a ser efetivamente ocupadas, ou seja, antes da emissão da LI, de modo que os possíveis impactos e conflitos sejam minimizados.

## 3. EVOLUÇÃO DAS ATIVIDADES E CRONOGRAMA DE TRABALHO

Levando em conta os objetivos apresentados anteriormente, a CHTP contratou a empresa VERACRUZ Soluções Geofísicas e Geológicas em setembro de 2013 para realizar o presente monitoramento, o qual foi iniciado imediatamente após a contratação. Desde então o Programa de Acompanhamento das Atividades Minerárias vem se desenvolvendo conforme previsto no

cronograma contratual, com suas atividades sendo cumpridas regularmente e sem o registro de eventos que possam comprometer e andamento do programa.

O monitoramento dos eventos relacionados aos processos minerários incidentes sobre a AID do empreendimento, os quais podem ser incompatíveis com a implantação do empreendimento. Esse monitoramento inclui incidentes sobre as áreas do reservatório, estruturas permanentes e áreas e instalações de apoio às obras, sendo realizados quinzenalmente através de consultas ao DNPM e ao Diário Oficial da União. O produto desta atividade é apresentado em relatórios mensais contendo representações cartográficas e tabelas evidenciando o último evento de cada poligonal na AID do empreendimento. Ressalta-se que no mês de dezembro de 2013 foram identificados 47 processos na AID do empreendimento, dos quais apenas seis encontram-se em fase de lavra garimpeira.

Além das atividades de escritório, foram realizados dois trabalhos de campo, em outubro e dezembro de 2013, para a vistoria e cadastramento das atividades realizadas na área de influência do empreendimento. Nesses trabalhos de campo foi possível realizar o cadastramento socioeconômico desses micro negócios (balas com garimpeiros) e coletar a documentação relativa às licenças ambientais e notas fiscais de venda de ouro dos garimpos legalizados em fase de lavra garimpeira. Além disso, está sendo verificado o cumprimento da utilização das poligonais requeridas junto ao DNPM, principalmente por parte das balsas de ouro associadas a COOPERALFA, que podem extrapolar o limite das áreas licenciadas.

Para a verificação das áreas que serão afetadas com o enchimento do reservatório da UHE Teles Pires também estão sendo realizados trabalhos de mapeamento geológico e das áreas de lavra em atividade, e modelagem com o *software* MODFLOW para a caracterização do prognóstico de elevação dos níveis freáticos na AID do empreendimento. Um levantamento topográfico das poligonais das lavras com cava a céu aberto afetadas pelo empreendimento também foi proposta pelo empreendedor e será realizado pelo mesmo para compor as análises das áreas afetadas.

Para verificar possíveis indenizações das áreas de garimpo estão sendo realizados estudos sobre o impacto do empreendimento sobre os garimpos usando informações requeridas junto ao DNPM e a documentação relativa às declarações de produção dos processos em fase de lavra garimpeira (866683/2009, 866914/2009, 866915/2009, 866011/2012, 866525/2012, 866068/2013) dos anos de 2010, 2011 e 2012. As declarações do ano de 2013 serão solicitadas a partir de março de 2014, quando o DNPM terá recebido as mesmas.

Além disso, deverão ser executadas a pesquisa e a identificação de jazidas potenciais para a exploração mineral em áreas situadas fora da área de interferência do reservatório e instalações do projeto (estruturas permanentes e áreas de apoio), ou na área do reservatório, no caso em que a exploração mineral em seu leito seja compatível com o empreendimento. Essas

## P. 08 Programa de Acompanhamento das Atividades Minerárias

---

possíveis sugestões de realocação poderão ajudar a reduzir custos indenizatórios, sendo um fator importante para o empreendedor.

Por fim, considerando os resultados da investigação sobre a situação e localização dos cadastros minerários, assim como das atividades de garimpo não legalizadas pelo DNPM, poderão ser realizados acordos de compensação em função de restrições técnicas e/ou impedimento da continuidade da atividade produtiva. A VERACRUZ deve apoiar a CHTP nessa fase de negociação com os garimpos regularizados impactados.

Levando em conta as atividades em desenvolvimento e a serem realizadas é apresentado no **Quadro 1** um cronograma atualizado das atividades do presente Programa Ambiental. Nesse cronograma é possível observar que se pretende realizar todos os estudos e avaliações das áreas e atividades minerárias afetadas pelo empreendimento antes do enchimento do reservatório, para que assim, os possíveis acordos indenizatórios possam ser formalizados antes que as áreas sejam efetivamente ocupadas pelo empreendimento.

Portanto, de acordo com o exposto, pode-se verificar que o início tardio do “P.08 – Programa de Acompanhamento das Atividades Minerárias” com relação a previsão inicial do mesmo, não trará nenhum tipo de ônus ou comprometimento nas atividades propostas para sua conclusão.



**Quadro 1.** Cronograma de atividades.

| Atividades<br><br>Ano/mês*   | 2013 |    |    | 2014 |   |   |   |   |   |   |   |   |    |    |    |
|--|------|----|----|------|---|---|---|---|---|---|---|---|----|----|----|
|  | 10   | 11 | 12 | 1    | 2 | 3 | 4 | 5 | 6 | 7 | 8 | 9 | 10 | 11 | 12 |
| Identificação fotográfica da localização e situação dos processos minerários na AID do empreendimento            |      |    |    |      |   |   |   |   |   |   |   |   |    |    |    |
| Mapeamento geológico, mapeamento de áreas de lavra em atividade e prognóstico do levantamento do lençol freático |      |    |    |      |   |   |   |   |   |   |   |   |    |    |    |
| Cadastramento dos proprietários dos garimpos e garimpeiros autônomos ou vinculados aos processos minerários      |      |    |    |      |   |   |   |   |   |   |   |   |    |    |    |
| Identificação de áreas potenciais para a realocação das atividades   |      |    |    |      |   |   |   |   |   |   |   |   |    |    |    |
| Apoio Técnico para a realização de acordos com os titulares dos processos minerários                             |      |    |    |      |   |   |   |   |   |   |   |   |    |    |    |
| Acompanhamento quinzenal de resoluções publicadas no Diário Oficial da União                                     |      |    |    |      |   |   |   |   |   |   |   |   |    |    |    |
| Relatórios Mensais   |      |    |    |      |   |   |   |   |   |   |   |   |    |    |    |
| Relatórios Semestrais  |      |    |    |      |   |   |   |   |   |   |   |   |    |    |    |

\*Os meses pintados em azul referem-se às atividades que já foram realizadas, e os meses pintados em cinza referem-se às atividades que ainda serão desenvolvidas.

**ANEXO 1**  
**Pedido de Bloqueio das Atividades Minerárias na AID da UHE Teles Pires**

## P.08 - Programa de Acompanhamento das Atividades Minerárias

- Em 19/05/2011 a CHTP protocolou o Ofício CHTP 060/2011 junto ao Departamento Nacional de Produção Mineral – DNPM – Processo DNPM 966452/2011 requerendo o Pedido de Bloqueio de Áreas dos Requerimentos da área de influencia direta da UHE Teles Pires. A CHTP esta no aguardo da análise e parecer do DNPM para dar continuidade as atividades prevista no PBA.



Cuiabá, MT, 19 de Maio de 2011.

**CHTP-Dir nº 060/2011**

**Ao**  
**DEPARTAMENTO NACIONAL DE PRODUÇÃO MINERAL – DNPM/MT.**  
**Gerl. Jocy Gonçalo de Miranda.**  
**Superintendente do 12º Distrito do DNPM/MT**

**Ref.: Pedido de Bloqueio de Áreas dos Requerimentos da área de influencia direta da UHE Teles Pires.**

Senhor Superintendente,

A Companhia Hidrelétrica Teles Pires, inscrita sob o C.N.P.J. 12.810.896/0001-53, estabelecida na Praia do Flamengo, 78 – Sala 101 - Bairro do Flamengo – Rio de Janeiro, RJ, vem respeitosamente a V. Sª. expor e requerer o que segue:

- A Companhia Hidrelétrica Teles Pires constituída pelas empresas: Neoenergia S.A. (50,1%), ELETROSUL Centrais Elétricas S.A. (24,5%), Furnas (24,5%), e CNO – Construtora Norberto Odebrecht (0,9%). Em 17 de dezembro de 2010, o Consórcio dessas empresas foi vencedor do Leilão A-5 de energia da Agência Nacional de Energia Elétrica (ANEEL), que obteve a concessão para construção da Usina Hidrelétrica Teles Pires, no rio Teles Pires, localizada nos municípios de Paranaíta (MT) e Jacareacanga, (PA), a qual terá potência instalada de 1820 megawatts;
- Características principais do empreendimento destacam-se os seguintes dados gerais do aproveitamento:
  - O reservatório ocupará áreas dos municípios de Jacareacanga – PA (16% do reservatório) e Paranaíta – MT (84% do reservatório);
  - O lago formado pela barragem terá cerca de 70 km de comprimento, no rio Teles Pires, ocupará uma área de 152 km<sup>2</sup>, e terminará logo abaixo da foz do rio Santa Helena;
  - Barragens no leito do rio Teles Pires e na margem direita com comprimento de 450 m e 410 m respectivamente, serão construídas com blocos de rocha com núcleo argiloso. Estas são as estruturas responsáveis por barrar parte da água do rio Teles Pires que será utilizada para a geração de energia. Ambas terão seu topo na cota 224,00 m;

| Margem Esquerda - MT | Casa de Força   | Margem Direita - PA |
|----------------------|-----------------|---------------------|
| 09º 21' 01,6" S      | 09º 21' 04,4" S | 09º 20' 54,7" S     |
| 56º 46' 54,5" W      | 56º 46' 37,6" W | 56º 46' 20,8" W     |
- O Vertedouro possuirá 5 comportas e 10 adufas que escoarão a água, o qual garantirá que o excesso de água seja descarregado para baixo do rio de forma segura;
- Casa de Força será construída na margem esquerda, será do tipo convencional fechada, abrigando 5 unidades geradoras com turbinas do tipo Francis, de eixo vertical, com potência instalada de 364 megawatts cada, totalizando 1.820 MW, quando em funcionamento na

Companhia Hidrelétrica Teles Pires S.A.  
 Avenida Miguel Suñel, 8.695 – 8º andar – Ed. The Centrus Tower  
 CEP. 78.043-305 – Bairro Duque de Caxias - Cuiabá, MT.  
 Tel. (65) 3027-6294

## P.08 - Programa de Acompanhamento das Atividades Minerárias



capacidade máxima; com energia assegurada 944 MW médios. É nessa estrutura que a energia das águas em movimento é transformada em energia elétrica;

- Subestação instalação elétrica de alta potência, contendo equipamentos para transmissão, distribuição, proteção e controle de energia elétrica. Haverá uma subestação elétrica na margem esquerda, afastada cerca de 200 m do canal de fuga da casa de força, na cota 202,00 m. A subestação será associada a uma Linha de Transmissão em 500 kW que será conectada ao Sistema Interligado Nacional – SIN;
- O canteiro de obras será instalado nas proximidades do local do eixo, na margem esquerda que deverá contar com diversas instalações: guarita, subestação, oficina, almoxarifado, depósito de combustível, carpintaria, pátio de armação, pátio eletromecânico, área de montagem mecânica, laboratórios, depósitos, escritórios, refeitório e ambulatório médico;
- O acampamento será implantado na margem esquerda, a cerca de 8 km do canteiro industrial e abrigará todos os equipamentos necessários ao uso dos trabalhadores. As construções preveem locais para as estações de tratamento da água e do esgoto, alojamentos, lavanderia, refeitórios, centros de lazer e ambulatórios médicos.

### 3) Quantidades principais das Obras Civis:

| Obras Civis              | Volumes                  |
|--------------------------|--------------------------|
| Escavação em solo        | 1.380.569 m <sup>3</sup> |
| Escavação em rocha       | 4.886.116 m <sup>3</sup> |
| Volume total da barragem | 2.174.244 m <sup>3</sup> |
| Volume para bota fora    | 3.530.000 m <sup>3</sup> |
| Volumes de empréstimo    | 256.000 m <sup>3</sup>   |
| Concreto convencional    | 515.562 m <sup>3</sup>   |
| Concreto CCR             | 447.350 m <sup>3</sup>   |

- 4) A UHE Teles Pires é um empreendimento de infraestrutura contemplado no Programa de Aceleração do Crescimento (PAC) do Governo Federal, o obteve a Licença Prévia N° 386/2010 emitida em 13/12/2010 pelo Instituto Brasileiro do Meio Ambiente e dos Recursos Naturais Renováveis – IBAMA.

Pelo exposto, a Companhia Hidrelétrica Teles Pires S.A. vem respeitosamente a V. S<sup>a</sup>. requerer o pedido de bloqueio de 28 áreas dos requerimentos junto a esse DNPM, que estão interferindo na área de influência direta da UHE Teles Pires, onde será implantado o reservatório, canteiros de obras, acessos, áreas de empréstimos e outros.

Os requerimentos que estão sob a área de influência direta da UHE Teles Pires são:

866.291/1992; 866.550/2004; 866611/2005; 866.612/2005; 866.375/2006; 866.160/2007;  
 866.259/2007; 866.886/2007; 866.887/2007; 866.890/2007; 851.155/2008; 850.224/2009;  
 866.215/2009; 866.424/2009; 866.683/2009; 866.732/2009; 866.883/2009; 866.914/2009;  
 866.915/2009; 866125/2010; 866.172/2010; 866.173/2010; 866229/2010; 866.378/2010;  
 867.176/2010; 867.178/2010; 867.227/2010; 867.379/2010.

Companhia Hidrelétrica Teles Pires S.A.  
 Avenida Miguel Sutil, 8.695 – 8º andar – Ed. The Centrus Tower  
 CEP: 78.043-305 – Bairro Duque de Caxias – Cuiabá, MT.  
 Tel. (65) 3027-6294

## P.08 - Programa de Acompanhamento das Atividades Minerárias

Contamos com o apoio e parecer favorável de V.Sª. à nossa postulação e colocamo-nos a vossa inteira disposição para outras informações que se fizerem necessária, desde já reiteramos nossa estima e consideração.

Atenciosamente,



**José Piccolli Neto**  
Diretor Presidente



DEPARTAMENTO NACIONAL DE PRODUÇÃO MINERAL - DNP  
Superintendência - MT 16.10.26 - 19/05/2011

**Processo: 48412-966452/2011 - 17**

HIDRELÉTRICA TELES PIRES

REQUER BLOQUEIO DE ÁREAS REFERENTES UHE TELES PIRES



48412-966452/2011 - 17

**Anexo:**

- Cópia autenticada do Contrato Social e/ou Estatuto Social da CHTP;
- Cópia autenticada do Instrumento de Mandato do representante legal da empresa;
- C.N.P.J. n° 12.810.896/0001-53 - Companhia Hidrelétrica Teles Pires;
- Licença Prévia N° 386/2010 emitida pelo Instituto Brasileiro do Meio Ambiente e dos Recursos Naturais Renováveis - IBAMA;
- Aviso de Homologação e Adjudicação do Leilão n° 4/2010 da Agência Nacional de Energia Elétrica (ANEEL), com a concomitante outorga de concessão ou autorização; publicado em 09/02/2011 no Diário Oficial da União;
- Despacho n° 954 /2011 publicado no Diário Oficial da União de 02/03/2011 do Presidente da Comissão de licitação da ANEEL, atestando os documentos de constituição da Sociedade de Propósito Específicos - Companhia Hidrelétrica Teles Pires, CNPJ n° 12.810.896/0001-53; foram analisados e estão em conformidade com o edital do Leilão n° 4/2010;
- Portaria n° 282/2011 do Ministério das Minas e Energia, aprovando o enquadramento da UHE Teles Pires, de titularidade da Companhia Hidrelétrica Teles Pires, no Regime Especial de Incentivos para o Desenvolvimento da Infraestrutura - REIDI, publicada no Diário Oficial da União de 02/05/2011;
- Mapa de Situação onde será construído a UHE Teles Pires;
- Mapa de Situação do Projeto Básico Executivo da UHE Teles Pires;
- Cronograma da implantação da UHE Teles Pires.
- Situação das áreas junto ao DNP que interferem na área de influência direta da UHE Teles Pires;
- 28 Termos de Declaração e Assunção de Responsabilidade.



Companhia Hidrelétrica Teles Pires S.A.  
Avenida Miguel Sutil, 8.695 - 8º andar - Ed. The Centrus Tower  
CEP. 78.043-305 - Bairro Duque de Caxias - Cuiabá, MT.  
Tel. (65) 3027-6294

## **ANEXO 2**

### **Publicação do Bloqueio das Atividades Minerárias no Diário Oficial da União**



|        |   |                            |                     |  |                    |   |                  |
|--------|---|----------------------------|---------------------|--|--------------------|---|------------------|
|        | 48600.000725/2013 - 98  | IPITUR XVI PLUS            | ISO 46              | DIN 51524 PARTE 3, PARKER HANNIFIN FRANCE (DENISON) HF-0, EATON BROCHURE 03-401-2010, MAG IAS P-68/P-69/P-70, GM LS-2, JCMAS HK, U.S. STEEL 127/136, BOSCH REXROTH RD90220, SAE MS1004 | ÓLEO LUBRIFICANTE  | SISTEMAS HIDRÁULICOS SUJEITOS A FREQUENTES VARIAÇÕES DE TEMPERATURAS.   | 14602            |
|        | 48600.000725/2013 - 98  | IPITUR XVI PLUS            | ISO 46              | DIN 51524 PARTE 3, PARKER HANNIFIN FRANCE (DENISON) HF-0, EATON BROCHURE 03-401-2010, MAG IAS P-68/P-69/P-70, GM LS-2, JCMAS HK, U.S. STEEL 127/136, BOSCH REXROTH RD90220, SAE MS1004 | ÓLEO LUBRIFICANTE  | SISTEMAS HIDRÁULICOS SUJEITOS A FREQUENTES VARIAÇÕES DE TEMPERATURAS.   | 14602            |
| Nº 276 | J.PIMPORTAÇÃO E EXPORTAÇÃO LTDA - CNPJ nº 09.600.384/0001-58                    |                            |                     |  |                    |   |                  |
|        | Processo  | Marca Comercial            | Grau de Viscosidade | Nível de Desempenho  | Produto            | Aplicação   | Registro Produto |
|        | 48600.000691/2013 - 31  | GEAR 300 JP                | SAE 75W90           | API GL-4 E GL-5, MIL L 2105D   | ÓLEO LUBRIFICANTE  | CAIXAS DE MARCHA MANUAIS E EIXOS TRASEIROS  | 15126            |
|        | 48600.000673/2013 - 50  | MULTI ATF JP               | SAE 20              | DEXRON III H - MERCON V - ALLISON C-4 - VOITH G807-ZF TE ML-14*  | ÓLEO LUBRIFICANTE  | FLUIDO PARA TRANSMISSÕES AUTOMÁTICAS.   | 15123            |
|        | 48600.000694/2013 - 75  | ATF VI JP                  | SAE 75W             | JASO 1A  | ÓLEO LUBRIFICANTE  | FLUIDO ATF PARA TRANSMISSÕES AUTOMÁTICAS.   | 15127            |
|        | 48600.000676/2013 - 93  | 800 2T FACTORY OFF ROAD JP | SAE 40              | API TC   | ÓLEO LUBRIFICANTE  | PARA MOTORES 2T DE MOTOS DE COMPETIÇÃO  | 15122            |
|        | 48600.000675/2013 - 49  | 90 PA JP                   | SAE 90              | API GL-4 E GL-5, MIL-L-2105D   | ÓLEO LUBRIFICANTE  | DIFERENCIAIS COM AUTOBLOCANTE E EIXOS TRASEIROS   | 15124            |
|        | 48600.000698/2013 - 53  | 710 2T JP                  | SAE 30              | API TC - JASO FD   | ÓLEO LUBRIFICANTE  | PARA MOTORE 2T DE MOTOS.  | 15128            |
|        | 48600.000666/2013 - 58  | MOTYLGEAR JP               | SAE 75W90           | API GL-4 E 5* MIL L 2105D  | ÓLEO LUBRIFICANTE  | PARA CAIXAS DE MARCHA MANUAIS E EIXOS TRASEIROS.  | 15121            |
| Nº 277 | LUCHETI LUBRIFICANTES LTDA - CNPJ nº 59.160.689/0001-64                         |                            |                     |  |                    |   |                  |
|        | Processo  | Marca Comercial            | Grau de Viscosidade | Nível de Desempenho  | Produto            | Aplicação   | Registro Produto |
|        | 48600.000690/2013 - 97  | LUC FUSO 10                | ISO 10              | DIN 51.524 - PARTE 2 - HLP   | ÓLEO LUBRIFICANTE  | FUSOS DE ALTA ROTAÇÃO   | 15132            |
| Nº 278 | OMEGA SUPER TROCA COMÉRCIO DE LUBRIFICANTES LTDA - CNPJ nº 06.351.674/0001-17   |                            |                     |  |                    |   |                  |
|        | Processo  | Marca Comercial            | Grau de Viscosidade | Nível de Desempenho  | Produto            | Aplicação   | Registro Produto |
|        | 48600.000674/2013 - 02  | 90 PA OM                   | SAE 90              | API GL-4 E GL-5, MIL-L-2105D   | ÓLEO LUBRIFICANTE  | DIFERENCIAIS COM AUTOBLOCANTE E EIXOS TRASEIROS   | 15125            |
| Nº 279 | PEC LUB COMÉRCIO DE LUBRIFICANTES LTDA - CNPJ nº 06.001.076/0001-18             |                            |                     |  |                    |   |                  |
|        | Processo  | Marca Comercial            | Grau de Viscosidade | Nível de Desempenho  | Produto            | Aplicação   | Registro Produto |
|        | 48600.000664/2013 - 69  | ATF VI BF                  | SAE 75W             | JASO 1A  | ÓLEO LUBRIFICANTE  | FLUIDO ATF PARA TRANSMISSÕES AUTOMÁTICAS.   | 15120            |
|        | 48600.000662/2013 - 70  | MULTI HF PL                | SAE 20              | DIN 51524 PART 2   | ÓLEO LUBRIFICANTE  | FLUIDO ATF PARA DIREÇÕES HIDRÁULICAS  | 15116            |
|        | 48600.000663/2013 - 14  | ATF VI PL                  | SAE 75W             | JASO 1A  | ÓLEO LUBRIFICANTE  | FLUIDO ATF PARA TRANSMISSÕES AUTOMÁTICAS.   | 15115            |
| Nº 280 | QUAKER CHEMICAL INDÚSTRIA E COMÉRCIO S.A - CNPJ nº 00.999.042/0001-88           |                            |                     |  |                    |   |                  |
|        | Processo  | Marca Comercial            | Grau de Viscosidade | Nível de Desempenho  | Produto            | Aplicação   | Registro Produto |
|        | 48600.000718/2013 - 96  | QUAKEROL B 496 DPD AM      | ISO NA              | NA   | ÓLEO LUBRIFICANTE  | PARA LAMINAÇÃO A FRIO DE METAIS.  | 15143            |
|        | 48600.000705/2013 - 17  | KUT 2018 GS                | SAE NA              | NA   | ÓLEO LUBRIFICANTE  | USINAGEM DE METAIS  | 15131            |
|        | 48600.000717/2013 - 41  | QWREL 263 PR               | ISO NA              | NA   | ÓLEO LUBRIFICANTE  | FLUIDO SOLÚVEL EM ÁGUA PARA ENCRUAMENTO ÚMIDO DE METAIS.  | 15142            |
|        | 48600.000710/2013 - 20  | QWREL 307 LE               | ISO N.A             | NA   | ÓLEO LUBRIFICANTE  | FLUIDO SOLÚVEL EM ÁGUA PARA ENCRUAMENTO DE METAIS.  | 15137            |
|        | 48600.000713/2013 - 63  | GUPI EP K                  | ISO 68              | DIN CGLP   | ÓLEO LUBRIFICANTE  | GUIAS E BARRAMENTOS   | 15141            |
|        | 48600.000714/2013 - 16  | DRAW B 2022                | ISO N.A             | NA   | ÓLEO LUBRIFICANTE  | FLUIDO LUBRIFICANTE PARA CONFORMAÇÃO LEVE DE METAIS NÃO FERROSOS.   | 15136            |
|        | 48600.000712/2013 - 19  | QUAKERCUT B 012 ES         | ISO NA              | NA   | ÓLEO LUBRIFICANTE  | FURAÇÃO PROFUNDA, TREPANAÇÃO E ROSQUEAMENTO DE METAIS   | 15140            |
|        | 48600.000716/2013 - 05  | CADOZ 750                  | ISO NA              | NA   | ÓLEO LUBRIFICANTE  | CORTE INTEGRAL  | 15138            |
|        | 48600.000720/2013 - 65  | QUAKERAL 370               | ISO NA              | NA   | ÓLEO LUBRIFICANTE  | USINAGEM DE ALUMÍNIO E METAIS FERROSOS.   | 15144            |
|        | 48600.000711/2013 - 74  | QUAKERCOOL 2751 BF         | ISO NA              | NA   | ÓLEO LUBRIFICANTE  | USINAGEM  | 15139            |
| Nº 281 | SHELL BRASIL PETRÓLEO LTDA. - CNPJ nº 10.456.016/0001-67                        |                            |                     |  |                    |   |                  |
|        | Processo  | Marca Comercial            | Grau de Viscosidade | Nível de Desempenho  | Produto            | Aplicação   | Registro Produto |
|        | 48600.000681/2013 - 04  | SHELL GADUS S2 OG 85       | NLGI N.A            | NA   | GRAXA LUBRIFICANTE | LUBRIFICAÇÃO DE ENGRANAGENS ABERTAS.  | 4511             |
|        | 48600.000682/2013 - 41  | SHELL GADUS S2 V220AD      | NLGI 1              | NA   | GRAXA LUBRIFICANTE | APLICAÇÕES MÚLTIPLAS NA LUBRIFICAÇÃO DE VEÍCULOS.   | 4510             |
|        | 48600.000683/2013 - 95  | SHELL GADUS S2 OG 50       | NLGI N.A            | NA   | GRAXA LUBRIFICANTE | LUBRIFICAÇÃO PARA ENGRANAGENS ABERTAS.  | 4509             |
|        | 48600.000679/2013 - 27  | SHELL GADUS S2 OG 40       | NLGI NA             | NA   | GRAXA LUBRIFICANTE | ENGRANAGENS ABERTAS   | 4503             |
|        | 48600.000680/2013 - 51  | SHELL GADUS S2 OG 80       | NLGI NA             | NA   | GRAXA LUBRIFICANTE | ENGRANAGENS ABERTAS   | 4501             |
|        | 48600.000684/2013 - 30  | SHELL SPIRAX S5 CFD M      | SAE 60              | CATERPILLAR TO-4   | ÓLEO LUBRIFICANTE  | PARA TRANSMISSÕES E COMANDOS FINAIS DE EQUIPAMENTOS FORA DE ESTRADA.  | 15134            |
|        | 48600.000684/2013 - 30  | SHELL SPIRAX S5 CFD M      | SAE 50              | CATERPILLAR TO-4   | ÓLEO LUBRIFICANTE  | PARA TRANSMISSÕES E COMANDOS FINAIS DE EQUIPAMENTOS FORA DE ESTRADA.  | 15134            |
| Nº 282 | SILVA & BARBOSA COMÉRCIO LTDA - CNPJ nº 65.104.929/0001-06                      |                            |                     |  |                    |   |                  |
|        | Processo  | Marca Comercial            | Grau de Viscosidade | Nível de Desempenho  | Produto            | Aplicação   | Registro Produto |
|        | 48600.000701/2013 - 39  | MULTI CVTF SB              | SAE 80              | NA   | ÓLEO LUBRIFICANTE  | FLUIDO PARA CAIXAS DE CÂMBIO AUTOMÁTICAS MODELOS CVT.   | 15133            |
| Nº 283 | YPE BRASIL COMÉRCIO DE DERIVADOS DE PETRÓLEO LTDA. - CNPJ nº 03.972.433/0001-05 |                            |                     |  |                    |   |                  |
|        | Processo  | Marca Comercial            | Grau de Viscosidade | Nível de Desempenho  | Produto            | Aplicação   | Registro Produto |
|        | 48600.000726/2013 - 32  | ELAION SJ                  | SAE 15W40           | SJ   | ÓLEO LUBRIFICANTE  | ÓLEO LUBRIFICANTE MULTIVISCOSO MINERAL DESENVOLVIDO PARA MOTORES COM INJEÇÃO ELETRÔNICA, NATURALMENTE ASPIRADOS OU TURBOALIMENTADOS QUE UTILIZAM GASOLINA, ÁLCOOL, GNV OU MOTORES FLEX. | 9503             |
|        | 48600.000727/2013 - 87  | ELAION SJ                  | SAE 15W40           | API SJ   | ÓLEO LUBRIFICANTE  | ÓLEO LUBRIFICANTE MULTIVISCOSO MINERAL DESENVOLVIDO PARA MOTORES COM INJEÇÃO ELETRÔNICA, NATURALMENTE ASPIRADOS OU TURBOALIMENTADOS QUE UTILIZAM GASOLINA, ÁLCOOL, GNV OU MOTORES FLEX. | 9503             |

ROSANGELA MOREIRA DE ARAUJO

## DEPARTAMENTO NACIONAL DE PRODUÇÃO MINERAL

### DESPACHOS DO DIRETOR-GERAL RELAÇÃO Nº 37/2013-DF

Fase de Requerimento de Pesquisa  
O DIRETOR-GERAL DO DEPARTAMENTO NACIONAL DE PRODUÇÃO MINERAL (Decreto-lei nº 227/67) outorga os seguintes Alvarás de Pesquisa, prazo 3 anos, vigência a partir dessa publicação:(323)

(323)  
2918/2013-864.392/2006-EMS - EMPRESA DE RECURSOS NATURAIS E SERVIÇOS LTDA.

### RELAÇÃO Nº 39/2013-DF

REFERENTE: Processo nº 48403.934.942/2011 - 54  
INTERESSADO: RBO ENERGIA S.A.

ASSUNTO: Bloqueio de área para implantação da PCH Jambo nos municípios de Santa Maria Madalena e São Sebastião do Alto, no estado do Rio de Janeiro.

De acordo com o disposto no PARECER/PROGE Nº 500/2008-FMM-LBTL-MP-SDM-JA, e com base na Resolução Normativa da ANEEL nº 3.006, de 12 de julho de 2011, que transfere das empresas Pires Administração, Planejamento e Participações S.A., Arcadis Logos Energia S.A. e Planave S.A. Estudos e Projetos de Engenharia para a empresa RBO Energia S.A. a autorização referente à PCH Jambo, localizada nos municípios de Santa Maria Madalena e São Sebastião do Alto, Estado do Rio de Janeiro, DETERMINO, com fulcro na disposição contida no artigo 42 do Código de Mineração, o bloqueio provisório para novos requerimentos minerários e a suspensão imediata da análise dos processos interferentes nas referidas áreas, que abrange um polígono de aproximadamente 347,54 ha (trezentos e quarenta e sete hectares, cinquenta e quatro ares), nos municípios de Santa Maria Madalena e São Sebastião do Alto, Estado do Rio de Janeiro, conforme memorial descritivo, mapa e formulário da folha 58 constante no processo 48403.934942/2011.

REFERENTE: Processo nº 48400.001.839/2007 - 99  
INTERESSADO: ATE III Transmissora de Energia S.A.  
ASSUNTO: Bloqueio de área para a implantação da LT 500 kV Itacaiúnas/Colinas nos estados do Pará e Tocantins.

De acordo com o disposto no PARECER/PROGE Nº 500/2008-FMM-LBTL-MP-SDM-JA, e com base na Resolução Autorizativa nº 1009, de 14 de agosto de 2007, publicado em 21 de Agosto de 2007, que declara de utilidade pública, para fins de instituição de servidão administrativa, em favor da ATE III Transmissora de Energia S.A., as áreas de terra necessárias ao estabelecimento da faixa de segurança para linha de transmissão, operando na tensão de 500 kV, em circuito simples, localizada nos municípios de Marabá, Eldorado dos Carajás, São Geraldo do Araguaia, Piçarra, no Estado do Pará e nos municípios de Aragonimas, Muricilândia, Santa Fé do Araguaia, Araguaína, Nova Olinda, Pau D'Arco, Bandeirantes do Tocantins e Colinas do Tocantins, no Estado de Tocantins, DETERMINO, com fulcro na disposição contida no artigo 42 do Código de Mineração, o bloqueio provisório para novos requerimentos minerários e a suspensão imediata da análise dos processos interferentes em uma faixa de servidão com setenta metros de largura e com 304 km de extensão (trezentos e quatro quilômetros), nos municípios de Marabá, Eldorado dos Carajás, São Geraldo do Araguaia, Piçarra, no Estado do Pará e nos municípios de Aragonimas, Muricilândia, Santa Fé do Araguaia, Araguaína, Nova Olinda, Pau D'Arco, Bandeirantes do Tocantins e Colinas do Tocantins, no Estado de Tocantins, conforme memorial descritivo e formulário da folha 84 constante no processo 48400.001839/2007 - 99.

REFERENTE: Processo nº 48412.966.452/2011 - 17

INTERESSADO: Companhia Hidrelétrica Teles Pires -

CHTP

ASSUNTO: Bloqueio de área para a implantação da UHE Teles Pires, nos estados do Mato Grosso e Pará.

De acordo com o disposto no PARECER/PROGE Nº 500/2008-FMM-LBTL-MP-SDM-JA, e com base no Decreto de 01 de junho de 2011, publicado em 02 de junho de 2011, que outorga à Companhia Hidrelétrica Teles Pires concessão de uso de bem público para exploração potencial de energia hidráulica, denominada Usina Hidrelétrica Teles Pires, localizada nos Estados de Mato Grosso e Pará, e dá outras providências, DETERMINO, com fulcro na dis-

posição contida no artigo 42 do Código de Mineração, o bloqueio provisório para novos requerimentos minerários e a suspensão imediata da análise dos processos interferentes em uma área de 39.469,60 ha (trinta e nove mil, quatrocentos e sessenta e nove hectares e sessenta ares), no município de Paranaíba, no Estado do Mato Grosso e no município de Jacareacanga, no Estado do Pará, conforme memorial descritivo e formulário da folha 277 constante no processo 48412.966452/2011 - 17.

REFERENTE: Processo nº 48403.930.085/2011 - 13

INTERESSADO: PAREDAO DE MINAS ENERGIA S.A.  
ASSUNTO: Bloqueio de área para as implantações das PCH Paredão de Minas, nos municípios de João Pinheiro e Buritizal, no Estado de Minas Gerais.

De acordo com o disposto no PARECER/PROGE Nº 500/2008-FMM-LBTL-MP-SDM-JA e com base despacho ANEEL nº 1.035, de 21 de Abril de 2010, que transfere da empresa EMPA S.A., para a empresa Paredão de Minas Energia S.A., as autorizações que especifica, para implantar e explorar a PCH PARADÃO DE MINAS, localizada nos municípios de João Pinheiro e Buritizal, Estado de Minas Gerais, DETERMINO, com fulcro na posição contida no artigo 42 do Código de Mineração, o bloqueio provisório para novos requerimentos minerários e a suspensão imediata da análise dos processos interferentes com a área da PCH Paredão de Minas de 262,24 ha (duzentos e sessenta e dois hectares, vinte e quatro ares), nos municípios de João Pinheiro e Buritizal, Estado de Minas Gerais, conforme memorial descritivo e formulário da folha 63 constante no processo 48403.930.085/2011 - 13.

### RELAÇÃO Nº 41/2013 - SEDE - DF

Fase de Requerimento de Lavra  
Autoriza a averbação dos atos de liberação de penhora de direitos minerários(1930)  
Exequente:DERLY COSER -DNP 896.273/1996-MONTE HOREB GRANITOS LTDA- ALVARÁ Nº 18.303 /2000

SÉRGIO AUGUSTO DÂMASO DE SOUSA

### **ANEXO 3**

## **Cadastro Mineiro dos Processos Minerários na área de bloqueio da UHE Teles Pires e Publicações no Diário Oficial da União**

## Dados básicos do processo

Número do processo: 852.518/1996

Tipo de requerimento: Requerimento de Autorização de Pesquisa

Fase atual: Requerimento de Pesquisa

Ativo: Sim

Superintendência: Superintendência / PA

UF: PA

Unidade protocolizadora: Unid. Protocolizadora 5

Data Protocolo: 09/05/1996 00:00:00

Data Prioridade: 09/05/1996 00:00:00

## Pessoas relacionadas:

| Tipo de Relação                         | CPF/CNPJ           | Nome  | Responsabilidade/Representação | Prazo de Arrendamento | Data de Início | Data Final |
|---|--------------------|---|--------------------------------|-----------------------|----------------|------------|
| Titular\Requerente                      | 56.617.202/0001-31 | Mineração Silvana Industria e Comercio Ltda |                                |                       | 09/05/1996     |            |
| Responsável Técnico Memorial Descritivo | 000.000.000-01     | Luis Antonio da Costa                       | ***                            |                       | 09/05/1996     |            |

## Número do processo de Cadastro da Empresa:

904.344/1986

## Títulos:

Nenhum título associado.

## Substâncias:

| Nome            | Tipo de uso   | Data de início | Data final | Motivo de encerramento |
|-----------------|---------------|----------------|------------|------------------------|
| MINÉRIO DE OURO | Não informado | 09/05/1996     |            |                        |

## Municípios:

Nome

JACAREACANGA /PA

## Condição de propriedade do solo:

Não há informação sobre a propriedade do solo.

## Processos associados:

Nenhum processo associado.

## Documentos que compõem o processo:

Nenhuma informação sobre documentos apresentados para esse processo.

## Eventos:

| Descrição  | Data       |
|--|------------|
| 139 - REQ PESQ/TORNA S/EFEITO DESPACHO INDEFERIMENTO | 20/12/2011 |
| 124 - REQ PESQ/DOCUMENTO DIVERSO PROTOCOLIZADO       | 20/10/2011 |

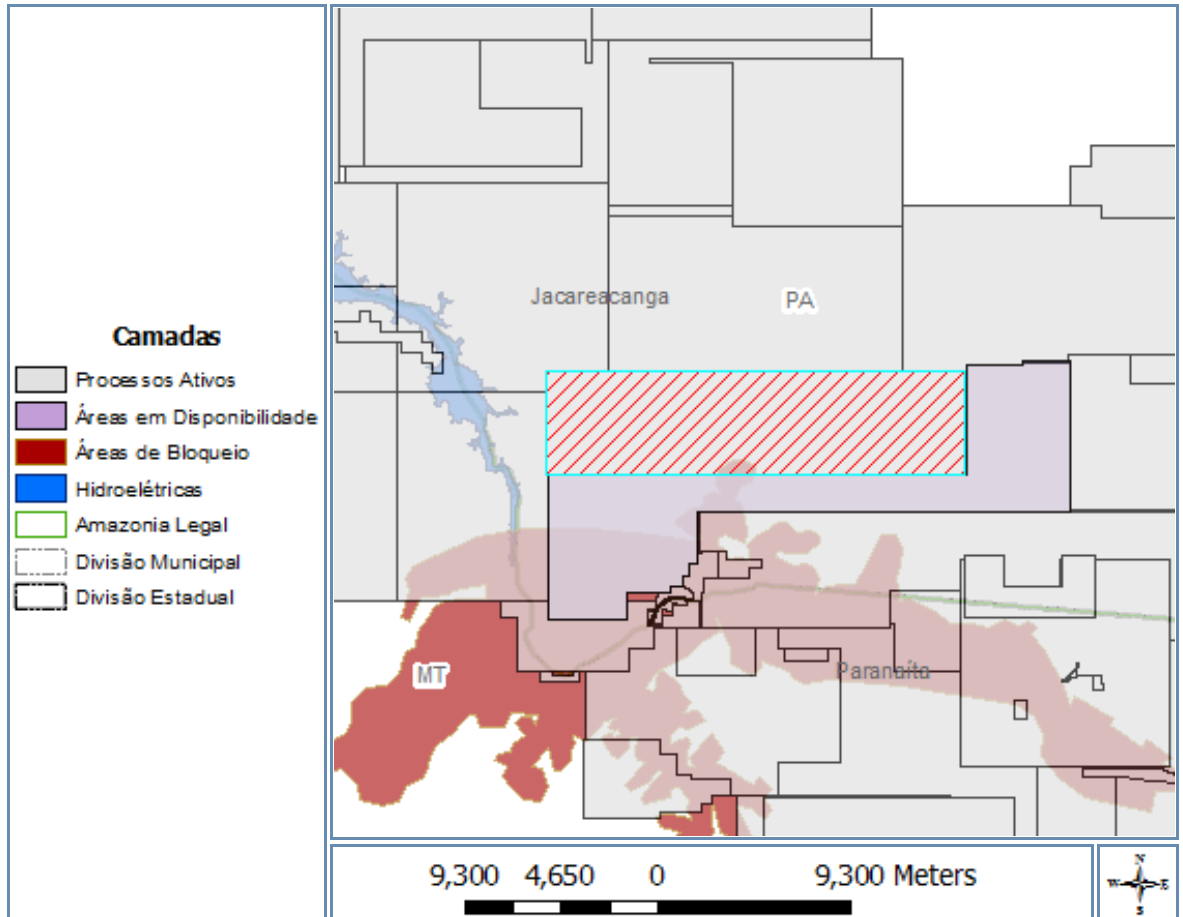
|   |            |
|---|------------|
| 138 - REQ PESQ/DOCUMENTO DIVERSO PROTOCOLIZADO            | 20/10/2011 |
| 122 - REQ PESQ/INDEFERIMENTO P/ NAO CUMPRIMENTO EXIGÊNCIA | 20/10/2011 |
| 136 - REQ PESQ/DOCUMENTO DIVERSO PROTOCOLIZADO            | 17/08/2006 |
| 108 - REQ PESQ/PEDIDO INCORPORCAO/CESSÃO PROT             | 10/12/2001 |
| 131 - REQ PESQ/EXIGÊNCIA PUBLICADA                        | 31/05/1999 |
| 108 - REQ PESQ/PEDIDO INCORPORCAO/CESSÃO PROT             | 02/09/1998 |
| 105 - REQ PESQ/COMPLEMENTAÇÃO REQ PESQ PROTOCO            | 26/06/1996 |
| 100 - REQ PESQ/REQUERIMENTO PESQUISA PROTOCOLIZADO        | 09/05/1996 |
| 104 - REQ PESQ/REQ PESQUISA INCOMPLETO PROTOCO            | 09/05/1996 |

**IMPORTANTE:** este serviço possui caráter meramente informativo e, portanto, não dispensa o uso dos instrumentos oficiais pertinentes para produção de efeitos legais. As informações são disponibilizadas no momento e na forma em que são inseridas na base de dados pelos servidores e colaboradores do DNPM.

Poligonal

Processo: 852.518/1996

Representação gráfica:



Poligonais:

| Área (ha):                       | 10000  |  |          |           |               |               |               |               |               |               |               |               |               |               |
|----------------------------------|--|--|----------|-----------|---------------|---------------|---------------|---------------|---------------|---------------|---------------|---------------|---------------|---------------|
| Cota mínima (m):                 | 0  | Cota máxima (m): 0                               |          |           |               |               |               |               |               |               |               |               |               |               |
| Latitude do ponto de amarração:  | -09°37'05"000  | Longitude do ponto de amarração: -56°11'23"800   |          |           |               |               |               |               |               |               |               |               |               |               |
| Descrição do ponto de amarração: | CONFLUENCIA DO RIO TELES PIRES COM O RIBTAXIDERMISTA.  | Comprimento do vetor de amarração (m): 54.203,00 |          |           |               |               |               |               |               |               |               |               |               |               |
| Ângulo do vetor de amarração:    | 52°29'59"997   | Rumo do vetor de amarração: NW                   |          |           |               |               |               |               |               |               |               |               |               |               |
| Vértices:                        | <table border="1" style="width: 100%; border-collapse: collapse;"> <thead> <tr> <th>Latitude</th> <th>Longitude</th> </tr> </thead> <tbody> <tr> <td>-09°19'10"222</td> <td>-56°34'52"928</td> </tr> <tr> <td>-09°19'10"054</td> <td>-56°45'48"305</td> </tr> <tr> <td>-09°16'27"312</td> <td>-56°45'48"221</td> </tr> <tr> <td>-09°16'27"478</td> <td>-56°34'52"928</td> </tr> <tr> <td>-09°19'10"222</td> <td>-56°34'52"928</td> </tr> </tbody> </table> |  | Latitude | Longitude | -09°19'10"222 | -56°34'52"928 | -09°19'10"054 | -56°45'48"305 | -09°16'27"312 | -56°45'48"221 | -09°16'27"478 | -56°34'52"928 | -09°19'10"222 | -56°34'52"928 |
| Latitude                         | Longitude  |  |          |           |               |               |               |               |               |               |               |               |               |               |
| -09°19'10"222                    | -56°34'52"928  |  |          |           |               |               |               |               |               |               |               |               |               |               |
| -09°19'10"054                    | -56°45'48"305  |  |          |           |               |               |               |               |               |               |               |               |               |               |
| -09°16'27"312                    | -56°45'48"221  |  |          |           |               |               |               |               |               |               |               |               |               |               |
| -09°16'27"478                    | -56°34'52"928  |  |          |           |               |               |               |               |               |               |               |               |               |               |
| -09°19'10"222                    | -56°34'52"928  |  |          |           |               |               |               |               |               |               |               |               |               |               |
| ID:                              | CB95C44E-A43F-4F62-880D-FEC195A88492   |  |          |           |               |               |               |               |               |               |               |               |               |               |

para produção de efeitos legais. As informações são disponibilizadas no momento e na forma em que são inseridas na base de dados pelos servidores e colaboradores do DNPM.





## SUPERINTENDÊNCIA NO PARÁ

DESPACHOS DO SUPERINTENDENTE  
RELAÇÃO Nº 313/2011

Fase de Autorização de Pesquisa  
Torna sem efeito Auto de Infração(109)  
850.648/2003-DAHAVA DO BRASIL LTDA- AI  
Nº1.328/2008  
Torna sem efeito despacho de aprovação do Relatório Pesquisa(196)  
850.453/2002-AMAGRAN IMP. EXP. LTDA- DOU de  
20/11/2011  
Torna sem efeito Multa Aplicada- Início da pesquisa(1035)  
850.939/2010-INTERCEMENT BRASIL S A-AI  
Nº326/2011  
Fase de Requerimento de Pesquisa  
Torna sem efeito o indeferimento do requerimento de pesquisa.(139)  
850.195/2004-IZIDIO GONÇALVES NETO- DOU de  
28/07/2005  
850.747/2011-ANGLO AMERICAN BRASIL LTDA- DOU de  
15/09/2011  
Retificação de despacho(1386)  
856.158/1994-CERMIN GEOLOGIA E COMÉRCIO LT-  
DA - Publicado DOU de 15/09/2011, Relação nº 268, Seção I, pág.  
64- Onde se Lê: Homologo a Desistência(1.57), Leia-se: Indefere o  
Requerimento de Autorização de Pesquisa - Interferência Total  
(1.21).  
Fase de Licenciamento  
Retificação de despacho(1391)  
850.828/2011-CERÂMICA MOJUENSE INDÚSTRIA E  
COMÉRCIO LTDA ME - Publicado DOU de 13/09/2011, Relação  
nº 265, Seção I, pág. 106- Onde se Lê: Registro de Licença Nº  
51/2011, Leia-se: Registro de Licença nº 52/2011.  
Fase de Registro de Extração  
Retificação de despacho(1395)  
850.008/2008-8ºBATALHÃO DE ENGENHARIA DE  
CONSTRUÇÃO - Publicado DOU de 19/01/2011, Relação nº  
09/2011, Seção I, pág. 37- Onde se Lê: Homologa renúncia do  
Rgistro de Extração.(9.31), Leia-se: Homologa cancelamento do  
Registro de Extração nº 05 de 17/09/2008. (9.43)  
850.009/2008-8ºBATALHÃO DE ENGENHARIA DE  
CONSTRUÇÃO - Publicado DOU de 19/01/2011, Relação nº  
09/2011, Seção I, pág. 37- Onde se Lê: Homologa renúncia do  
Rgistro de Extração.(9.31), Leia-se: Homologa cancelamento do  
Registro de Extração nº 03 de 18/07/2008. (9.43)  
850.010/2008-8ºBATALHÃO DE ENGENHARIA DE  
CONSTRUÇÃO - Publicado DOU de 19/01/2011, Relação nº  
09/2011, Seção I, pág. 37- Onde se Lê: Homologa renúncia do  
Rgistro de Extração.(9.31), Leia-se: Homologa cancelamento do  
Registro de Extração nº 04 de 18/07/2008. (9.43)  
850.011/2008-8ºBATALHÃO DE ENGENHARIA DE  
CONSTRUÇÃO - Publicado DOU de 19/01/2011, Relação nº  
09/2011, Seção I, pág. 37- Onde se Lê: Homologa renúncia do  
Rgistro de Extração.(9.31), Leia-se: Homologa cancelamento do  
Registro de Extração nº 06 de 17/09/2008. (9.43)  
850.014/2008-8ºBATALHÃO DE ENGENHARIA DE  
CONSTRUÇÃO - Publicado DOU de 19/01/2011, Relação nº  
09/2011, Seção I, pág. 37- Onde se Lê: Homologa renúncia do  
Rgistro de Extração.(9.31), Leia-se: Homologa cancelamento do  
Registro de Extração nº 08 de 17/09/2008. (9.43)  
850.737/2008-9º BATALHÃO DE ENGENHARIA DE  
CONSTRUÇÃO - Publicado DOU de 19/01/2011, Relação nº  
09/2011, Seção I, pág. 37- Onde se Lê: Homologa renúncia do  
Rgistro de Extração.(9.31), Leia-se: Homologa cancelamento do  
Registro de Extração nº 09 de 08/10/2008. (9.43)

## RELAÇÃO Nº 323/2011

Fase de Requerimento de Lavra Garimpeira  
Determina cumprimento de exigência - Prazo 60 dias(344)  
855.150/1995-JOSÉ ANTUNES-OF. Nº3.206/2011  
855.151/1995-JOSÉ ANTUNES-OF. Nº3.206/2011  
855.152/1995-JOSÉ ANTUNES-OF. Nº3.206/2011  
855.153/1995-JOSÉ ANTUNES-OF. Nº3.206/2011  
855.154/1995-JOSÉ ANTUNES-OF. Nº3.206/2011  
855.155/1995-JOSÉ ANTUNES-OF. Nº3.206/2011  
855.156/1995-JOSÉ ANTUNES-OF. Nº3.206/2011  
855.157/1995-JOSÉ ANTUNES-OF. Nº3.206/2011  
855.158/1995-JOSÉ ANTUNES-OF. Nº3.206/2011  
855.159/1995-JOSÉ ANTUNES-OF. Nº3.206/2011  
855.160/1995-JOSÉ ANTUNES-OF. Nº3.206/2011  
855.161/1995-JOSÉ ANTUNES-OF. Nº3.206/2011  
855.162/1995-JOSÉ ANTUNES-OF. Nº3.206/2011  
855.163/1995-JOSÉ ANTUNES-OF. Nº3.206/2011  
855.164/1995-JOSÉ ANTUNES-OF. Nº3.206/2011  
855.165/1995-JOSÉ ANTUNES-OF. Nº3.206/2011  
855.166/1995-JOSÉ ANTUNES-OF. Nº3.206/2011  
855.167/1995-JOSÉ ANTUNES-OF. Nº3.206/2011  
855.168/1995-JOSÉ ANTUNES-OF. Nº3.206/2011  
855.169/1995-JOSÉ ANTUNES-OF. Nº3.206/2011  
855.170/1995-JOSÉ ANTUNES-OF. Nº3.206/2011  
855.171/1995-JOSÉ ANTUNES-OF. Nº3.206/2011

855.172/1995-JOSÉ ANTUNES-OF. Nº3.206/2011  
855.173/1995-JOSÉ ANTUNES-OF. Nº3.206/2011  
855.174/1995-JOSÉ ANTUNES-OF. Nº3.206/2011  
855.175/1995-JOSÉ ANTUNES-OF. Nº3.206/2011  
855.176/1995-JOSÉ ANTUNES-OF. Nº3.206/2011  
855.177/1995-JOSÉ ANTUNES-OF. Nº3.206/2011  
855.178/1995-JOSÉ ANTUNES-OF. Nº3.206/2011  
855.179/1995-JOSÉ ANTUNES-OF. Nº3.206/2011  
855.180/1995-JOSÉ ANTUNES-OF. Nº3.206/2011  
855.181/1995-JOSÉ ANTUNES-OF. Nº3.206/2011  
855.182/1995-JOSÉ ANTUNES-OF. Nº3.206/2011  
855.183/1995-JOSÉ ANTUNES-OF. Nº3.206/2011  
855.184/1995-JOSÉ ANTUNES-OF. Nº3.206/2011  
855.185/1995-JOSÉ ANTUNES-OF. Nº3.206/2011  
855.186/1995-JOSÉ ANTUNES-OF. Nº3.206/2011  
855.187/1995-JOSÉ ANTUNES-OF. Nº3.206/2011  
855.188/1995-JOSÉ ANTUNES-OF. Nº3.206/2011  
855.189/1995-JOSÉ ANTUNES-OF. Nº3.206/2011  
855.190/1995-JOSÉ ANTUNES-OF. Nº3.206/2011  
855.191/1995-JOSÉ ANTUNES-OF. Nº3.206/2011  
855.192/1995-JOSÉ ANTUNES-OF. Nº3.206/2011  
855.193/1995-JOSÉ ANTUNES-OF. Nº3.206/2011  
855.194/1995-JOSÉ ANTUNES-OF. Nº3.206/2011  
855.195/1995-JOSÉ ANTUNES-OF. Nº3.206/2011  
855.196/1995-JOSÉ ANTUNES-OF. Nº3.206/2011  
855.197/1995-JOSÉ ANTUNES-OF. Nº3.206/2011  
855.198/1995-JOSÉ ANTUNES-OF. Nº3.206/2011  
855.199/1995-JOSÉ ANTUNES-OF. Nº3.206/2011  
855.200/1995-JOSÉ ANTUNES-OF. Nº3.206/2011  
855.201/1995-JOSÉ ANTUNES-OF. Nº3.206/2011  
855.202/1995-JOSÉ ANTUNES-OF. Nº3.206/2011  
855.203/1995-JOSÉ ANTUNES-OF. Nº3.206/2011  
855.204/1995-JOSÉ ANTUNES-OF. Nº3.206/2011  
855.205/1995-JOSÉ ANTUNES-OF. Nº3.206/2011  
855.206/1995-JOSÉ ANTUNES-OF. Nº3.206/2011  
855.207/1995-JOSÉ ANTUNES-OF. Nº3.206/2011  
855.208/1995-JOSÉ ANTUNES-OF. Nº3.206/2011  
855.209/1995-JOSÉ ANTUNES-OF. Nº3.206/2011

## RELAÇÃO Nº 325/2011

Fase de Requerimento de Lavra Garimpeira  
Indefere Requerimento de PLG(335)  
750.258/1995-ANTÔNIO JOSÉ TAVAREZ DA LUZ  
750.259/1995-ANTÔNIO JOSÉ TAVAREZ DA LUZ  
750.260/1995-ANTÔNIO JOSÉ TAVAREZ DA LUZ  
750.261/1995-ANTÔNIO JOSÉ TAVAREZ DA LUZ  
750.262/1995-ANTÔNIO JOSÉ TAVAREZ DA LUZ  
750.263/1995-ANTÔNIO JOSÉ TAVAREZ DA LUZ  
750.264/1995-ANTÔNIO JOSÉ TAVAREZ DA LUZ  
750.265/1995-ANTÔNIO JOSÉ TAVAREZ DA LUZ  
750.266/1995-ANTÔNIO JOSÉ TAVAREZ DA LUZ  
750.269/1995-ANTÔNIO JOSÉ TAVAREZ DA LUZ  
750.270/1995-ANTÔNIO JOSÉ TAVAREZ DA LUZ  
750.271/1995-ANTÔNIO JOSÉ TAVAREZ DA LUZ  
750.272/1995-ANTÔNIO JOSÉ TAVAREZ DA LUZ  
750.273/1995-ANTÔNIO JOSÉ TAVAREZ DA LUZ  
750.274/1995-ANTÔNIO JOSÉ TAVAREZ DA LUZ  
750.275/1995-ANTÔNIO JOSÉ TAVAREZ DA LUZ  
750.276/1995-ANTÔNIO JOSÉ TAVAREZ DA LUZ  
750.277/1995-ANTÔNIO JOSÉ TAVAREZ DA LUZ  
750.280/1995-ANTÔNIO JOSÉ TAVAREZ DA LUZ  
750.281/1995-ANTÔNIO JOSÉ TAVAREZ DA LUZ  
750.282/1995-ANTÔNIO JOSÉ TAVAREZ DA LUZ  
750.283/1995-ANTÔNIO JOSÉ TAVAREZ DA LUZ  
750.284/1995-ANTÔNIO JOSÉ TAVAREZ DA LUZ  
750.285/1995-ANTÔNIO JOSÉ TAVAREZ DA LUZ  
750.286/1995-ANTÔNIO JOSÉ TAVAREZ DA LUZ  
750.287/1995-ANTÔNIO JOSÉ TAVAREZ DA LUZ  
750.288/1995-ANTÔNIO JOSÉ TAVAREZ DA LUZ  
750.291/1995-ANTÔNIO JOSÉ TAVAREZ DA LUZ  
750.292/1995-ANTÔNIO JOSÉ TAVAREZ DA LUZ  
750.293/1995-ANTÔNIO JOSÉ TAVAREZ DA LUZ  
750.294/1995-ANTÔNIO JOSÉ TAVAREZ DA LUZ  
750.295/1995-ANTÔNIO JOSÉ TAVAREZ DA LUZ  
750.296/1995-ANTÔNIO JOSÉ TAVAREZ DA LUZ  
750.297/1995-ANTÔNIO JOSÉ TAVAREZ DA LUZ  
750.299/1995-ANTÔNIO JOSÉ TAVAREZ DA LUZ  
850.020/2010-ANTONIO ROSILAN TAVARES DA CRUZ  
850.021/2010-ANTONIO ROSILAN TAVARES DA CRUZ  
850.022/2010-ANTONIO ROSILAN TAVARES DA CRUZ  
850.023/2010-ANTONIO ROSILAN TAVARES DA CRUZ  
850.024/2010-ANTONIO ROSILAN TAVARES DA CRUZ  
850.025/2010-ANTONIO ROSILAN TAVARES DA CRUZ  
850.026/2010-ANTONIO ROSILAN TAVARES DA CRUZ  
850.027/2010-ANTONIO ROSILAN TAVARES DA CRUZ  
850.028/2010-ANTONIO ROSILAN TAVARES DA CRUZ  
Determina cumprimento de exigência - Prazo 60 dias(344)  
855.210/1995-JOSÉ ANTUNES-OF. Nº3.206/2011  
855.211/1995-JOSÉ ANTUNES-OF. Nº3.206/2011  
855.212/1995-JOSÉ ANTUNES-OF. Nº3.206/2011  
855.213/1995-JOSÉ ANTUNES-OF. Nº3.206/2011  
855.214/1995-JOSÉ ANTUNES-OF. Nº3.206/2011  
855.215/1995-JOSÉ ANTUNES-OF. Nº3.206/2011

855.216/1995-JOSÉ ANTUNES-OF. Nº3.206/2011  
855.217/1995-JOSÉ ANTUNES-OF. Nº3.206/2011  
855.218/1995-JOSÉ ANTUNES-OF. Nº3.206/2011  
855.219/1995-JOSÉ ANTUNES-OF. Nº3.206/2011  
855.220/1995-JOSÉ ANTUNES-OF. Nº3.206/2011  
855.221/1995-JOSÉ ANTUNES-OF. Nº3.206/2011  
855.222/1995-JOSÉ ANTUNES-OF. Nº3.206/2011  
855.223/1995-JOSÉ ANTUNES-OF. Nº3.206/2011  
855.224/1995-JOSÉ ANTUNES-OF. Nº3.206/2011  
855.265/1995-JOSÉ ANTUNES-OF. Nº3.206/2011

## RELAÇÃO Nº 326/2011

Fase de Requerimento de Lavra Garimpeira  
Indefere Requerimento de PLG(335)  
750.301/1995-ANTÔNIO JOSÉ TAVAREZ DA LUZ  
750.302/1995-ANTÔNIO JOSÉ TAVAREZ DA LUZ  
750.303/1995-ANTÔNIO JOSÉ TAVAREZ DA LUZ  
750.304/1995-ANTÔNIO JOSÉ TAVAREZ DA LUZ  
750.305/1995-ANTÔNIO JOSÉ TAVAREZ DA LUZ  
750.306/1995-ANTÔNIO JOSÉ TAVAREZ DA LUZ  
750.307/1995-ANTÔNIO JOSÉ TAVAREZ DA LUZ  
750.308/1995-ANTÔNIO JOSÉ TAVAREZ DA LUZ  
750.309/1995-ANTÔNIO JOSÉ TAVAREZ DA LUZ  
750.310/1995-ANTÔNIO JOSÉ TAVAREZ DA LUZ  
750.311/1995-ANTÔNIO JOSÉ TAVAREZ DA LUZ  
750.312/1995-ANTÔNIO JOSÉ TAVAREZ DA LUZ  
750.313/1995-ANTÔNIO JOSÉ TAVAREZ DA LUZ  
750.314/1995-ANTÔNIO JOSÉ TAVAREZ DA LUZ  
750.315/1995-ANTÔNIO JOSÉ TAVAREZ DA LUZ  
750.316/1995-ANTÔNIO JOSÉ TAVAREZ DA LUZ  
750.317/1995-ANTÔNIO JOSÉ TAVAREZ DA LUZ  
750.318/1995-ANTÔNIO JOSÉ TAVAREZ DA LUZ  
750.320/1995-ANTÔNIO JOSÉ TAVAREZ DA LUZ  
750.321/1995-ANTÔNIO JOSÉ TAVAREZ DA LUZ  
750.322/1995-ANTÔNIO JOSÉ TAVAREZ DA LUZ  
750.323/1995-ANTÔNIO JOSÉ TAVAREZ DA LUZ  
750.324/1995-ANTÔNIO JOSÉ TAVAREZ DA LUZ  
750.325/1995-ANTÔNIO JOSÉ TAVAREZ DA LUZ  
750.326/1995-ANTÔNIO JOSÉ TAVAREZ DA LUZ  
750.327/1995-ANTÔNIO JOSÉ TAVAREZ DA LUZ  
750.329/1995-ANTÔNIO JOSÉ TAVAREZ DA LUZ  
750.330/1995-ANTÔNIO JOSÉ TAVAREZ DA LUZ  
750.331/1995-ANTÔNIO JOSÉ TAVAREZ DA LUZ  
750.332/1995-ANTÔNIO JOSÉ TAVAREZ DA LUZ  
750.333/1995-ANTÔNIO JOSÉ TAVAREZ DA LUZ  
750.334/1995-ANTÔNIO JOSÉ TAVAREZ DA LUZ  
750.335/1995-ANTÔNIO JOSÉ TAVAREZ DA LUZ  
750.336/1995-ANTÔNIO JOSÉ TAVAREZ DA LUZ  
750.337/1995-ANTÔNIO JOSÉ TAVAREZ DA LUZ  
750.338/1995-ANTÔNIO JOSÉ TAVAREZ DA LUZ  
750.339/1995-ANTÔNIO JOSÉ TAVAREZ DA LUZ  
750.340/1995-ANTÔNIO JOSÉ TAVAREZ DA LUZ  
750.341/1995-ANTÔNIO JOSÉ TAVAREZ DA LUZ  
750.342/1995-ANTÔNIO JOSÉ TAVAREZ DA LUZ  
750.343/1995-ANTÔNIO JOSÉ TAVAREZ DA LUZ  
750.344/1995-ANTÔNIO JOSÉ TAVAREZ DA LUZ  
750.345/1995-ANTÔNIO JOSÉ TAVAREZ DA LUZ  
750.346/1995-ANTÔNIO JOSÉ TAVAREZ DA LUZ  
750.347/1995-ANTÔNIO JOSÉ TAVAREZ DA LUZ  
750.348/1995-ANTÔNIO JOSÉ TAVAREZ DA LUZ  
750.349/1995-ANTÔNIO JOSÉ TAVAREZ DA LUZ  
750.350/1995-ANTÔNIO JOSÉ TAVAREZ DA LUZ  
750.351/1995-ANTÔNIO JOSÉ TAVAREZ DA LUZ  
750.352/1995-ANTÔNIO JOSÉ TAVAREZ DA LUZ  
750.353/1995-ANTÔNIO JOSÉ TAVAREZ DA LUZ  
750.354/1995-ANTÔNIO JOSÉ TAVAREZ DA LUZ  
750.355/1995-ANTÔNIO JOSÉ TAVAREZ DA LUZ  
750.360/1995-ANTÔNIO JOSÉ TAVAREZ DA LUZ  
750.361/1995-ANTÔNIO JOSÉ TAVAREZ DA LUZ  
750.362/1995-ANTÔNIO JOSÉ TAVAREZ DA LUZ  
750.363/1995-ANTÔNIO JOSÉ TAVAREZ DA LUZ  
750.364/1995-ANTÔNIO JOSÉ TAVAREZ DA LUZ  
750.365/1995-ANTÔNIO JOSÉ TAVAREZ DA LUZ  
750.370/1995-ANTÔNIO JOSÉ TAVAREZ DA LUZ

## RELAÇÃO Nº 327/2011

Fase de Requerimento de Pesquisa  
Indefere de plano o requerimento de Autorização de Pesquisa(101)  
852.561/1994-CNM COMPANHIA NACIONAL DE MINERAÇÃO  
Indefere requerimento de pesquisa por interferência total(121)  
850.720/2011-JOÃO ANGELO FONTANA  
850.806/2011-COOPERATIVA DE MINERAÇÃO DOS GARIMPEIROS DE SÃO FÉLIX DO XINGU  
Indefere requerimento de Autorização de Pesquisa- não cumprimento de exigência(122)  
852.518/1996-MINERAÇÃO SILVANA INDUSTRIA E COMERCIO LTDA  
850.269/2011-MINERAÇÃO PARAGOMINAS S A





Miranda e Lacerda Ltda - 832641/05  
 Murilo de Souza Filho - 831864/05  
 Palma Construções e Terraplenagem LTDA. - 833512/04  
 Patrícia de Carvalho Abreu Franco - 834397/08  
 Pedras & Natureza Indústria e Comércio Ltda - 832925/05  
 Pedro Cantuária - 830471/09, 831511/06  
 Reinaldo Gomes Teixeira me - 833529/04  
 Sebastião Costa - 833076/03  
 Selma Miranda Araújo - 833515/04  
 Shamir Representações LTDA. - 830988/06  
 Sulminas Metal Alloy Ltda - 833278/05  
 Thiago de Castro Sousa - 830815/06  
 Tracomal Norte Granitos Ltda - 830690/06  
 Valéria Terra Materiais de Construções LTDA. - 834438/07  
 Valter Custodio de Melo - 832368/06  
 Vera Aparecida Machado - 832420/04  
 Vera Lucia Alves da Rocha - 833527/04  
 Vicente Paulo do Couto - fi - 833505/04  
 Wanderlan Vilela Rios - 830392/06  
 wb Transporte e Comércio - M.E. - 832883/05  
 Zetexa Comércio, Exp.de Granitos e Mármore Ltda - 833474/04, 833476/04  
 Zeus Mineração LTDA. - 830235/06

#### RELAÇÃO Nº 836/2011

Fica(m) o(s) abaixo relacionado(s) NOTIFICADO(S) a pagar, parcelar ou apresentar defesa, relativa ao(s) débito(s) apurado(s) da Compensação Financeira pela Exploração de Recursos Minerais - CFEM (art. 3º, IX, da Lei nº 8.876/94, c/c as Leis nº 7.990/89, nº 8.001/90, art. 61 da Lei nº 9.430/96, Lei nº 9.993/00, nº 10.195/01 e nº 10.522/02), no prazo de 10 (dez) dias, sob pena de inscrição em Dívida Ativa, no CADIN e ajuizamento da ação de execução.

Titular: Anex Mineração LTDA. Cpf/cnpj :17.617.010/0001-73 - Processo minerário: 830889/80 - Processo de cobrança: 935035/11 Valor: R\$.45.329,76, Processo minerário: 830889/80 - Processo de cobrança: 935036/11 Valor: R\$.12.823,24

Titular: Cascalheira Skaf Ltda Cpf/cnpj :04.528.772/0001-51 - Processo minerário: 832094/01 - Processo de cobrança: 935082/11 Valor: R\$.310,89

Titular: Cerâmica Rio Preto Ltda Cpf/cnpj :64.327.414/0001-02 - Processo minerário: 831185/00 - Processo de cobrança: 935017/11 Valor: R\$.19.680,30

Titular: Companhia Brasileira de Metalurgia e Mineração Cpf/cnpj :33.131.541/0001-08 - Processo minerário: 6746/56 - Processo de cobrança: 935047/11 Valor: R\$.880.567,02

Titular: Companhia de Desenvolvimento Econômico de Minas Gerais Cpf/cnpj :19.791.581/0001-55 - Processo minerário: 35102/46 - Processo de cobrança: 935049/11 Valor: R\$.880.567,02

Titular: Fonte Azul Indústria e Comércio de Alimentos e Bebidas Ltda Cpf/cnpj :07.225.177/0001-35 - Processo minerário: 831109/91 - Processo de cobrança: 935029/11 Valor: R\$.15.158,37

Titular: Ima Indústria de Madeira Imunizada Ltda Cpf/cnpj :19.791.615/0001-01 - Processo minerário: 5886/40 - Processo de cobrança: 935086/11 Valor: R\$.9.929,98, Processo minerário: 138/46 - Processo de cobrança: 935089/11 Valor: R\$.429.931,16, Processo minerário: 2565/56 - Processo de cobrança: 935092/11 Valor: R\$.382,84

Titular: Indústria e Comércio São José LTDA. Cpf/cnpj :23.066.756/0001-39 - Processo minerário: 4886/43 - Processo de cobrança: 935050/11 Valor: R\$.49.796,95

Titular: Intercement Brasil s a Cpf/cnpj :62.258.884/0001-36 - Processo minerário: 831530/97 - Processo de cobrança: 935018/11 Valor: R\$.383.332,39, Processo minerário: 6185/62 - Processo de cobrança: 935046/11 Valor: R\$.3.839,06, Processo minerário: 830314/80 - Processo de cobrança: 935037/11 Valor: R\$.158.743,79

Titular: jp Mineração Ltda Cpf/cnpj :42.950.022/0001-62 - Processo minerário: 382/48 - Processo de cobrança: 935048/11 Valor: R\$.17.404,22

Titular: Magnesita Refratários sa Cpf/cnpj :08.684.547/0001-65 - Processo minerário: 920761/88 - Processo de cobrança: 935032/11 Valor: R\$.77.822,46, Processo minerário: 930400/90 - Processo de cobrança: 935030/11 Valor: R\$.68.052,91, Processo minerário: 6606/49 - Processo de cobrança: 935090/11 Valor: R\$.625,79, Processo minerário: 7337/51 - Processo de cobrança: 935091/11 Valor: R\$.271.375,74, Processo minerário: 2844/43 - Processo de cobrança: 935087/11 Valor: R\$.347,87

Titular: Mauro Rogério Teixeira Fonseca Cpf/cnpj :526.065.206-10 - Processo minerário: 831335/92 - Processo de cobrança: 935027/11 Valor: R\$.14.271,48

Titular: Minasgoias Mineração Bergamo Ltda Cpf/cnpj :18.424.895/0001-57 - Processo minerário: 830224/93 - Processo de cobrança: 935026/11 Valor: R\$.4.919,94, Processo minerário: 831347/93 - Processo de cobrança: 935024/11 Valor: R\$.2.771,05

Titular: Mineração Água Padre Manoel LTDA. Cpf/cnpj :17.315.060/0001-04 - Processo minerário: 1356/40 - Processo de cobrança: 935084/11 Valor: R\$.712.377,92

Titular: Mineração Argentina e Filhos Extração e Comércio Ltda Cpf/cnpj :10.314.749/0001-67 - Processo minerário: 6644/63 - Processo de cobrança: 935095/11 Valor: R\$.136.626,71

Titular: Mineração Brasil Ltda Cpf/cnpj :16.947.525/0001-79 - Processo minerário: 3174/35 - Processo de cobrança: 935083/11 Valor: R\$.13.454,19

Titular: Mineração Caldense Ltda Cpf/cnpj :19.095.249/0001-56 - Processo minerário: 439/65 - Processo de cobrança: 935044/11 Valor: R\$.104.085,02, Processo minerário: 823812/72 - Processo de cobrança: 935038/11 Valor: R\$.11.107,98, Processo minerário: 818686/71 - Processo de cobrança: 935039/11 Valor: R\$.19.904,91, Processo minerário: 800836/71 - Processo de cobrança: 935041/11 Valor: R\$.26.454,80, Processo minerário: 5568/62 - Processo de cobrança: 935094/11 Valor: R\$.1.229.102,90

Titular: Mineração Santiago LTDA. Cpf/cnpj :64.210.875/0001-09 - Processo minerário: 831510/90 - Processo de cobrança: 935031/11 Valor: R\$.151.390,91

Titular: Pedreira Monte Sião Ltda Cpf/cnpj :02.859.448/0001-90 - Processo minerário: 838393/94 - Processo de cobrança: 935022/11 Valor: R\$.8.015,84

Titular: Salioni Extração e Comércio de Areia LTDA. Cpf/cnpj :55.200.489/0001-37 - Processo minerário: 820318/95 - Processo de cobrança: 935021/11 Valor: R\$.8.315,86, Processo minerário: 820319/95 - Processo de cobrança: 935020/11 Valor: R\$.5.543,05, Processo minerário: 820320/95 - Processo de cobrança: 935019/11 Valor: R\$.8.315,86

Titular: Scherrer & Merklein Industria e Comercio LTDA. Cpf/cnpj :03.206.697/0001-40 - Processo minerário: 832347/93 - Processo de cobrança: 935023/11 Valor: R\$.8.771,37

Titular: Togni S/a Materiais Refratários Cpf/cnpj :23.637.093/0001-65 - Processo minerário: 7587/67 - Processo de cobrança: 935042/11 Valor: R\$.4.748,74

Titular: Usiminas- Usinas Siderúrgicas de Minas Gerais S.A. Cpf/cnpj :17.157.850/0001-09 - Processo minerário: 73/61 - Processo de cobrança: 935093/11 Valor: R\$.842.267,06

#### RELAÇÃO Nº 844/2011

Fica(m) o(s) abaixo relacionado(s) NOTIFICADO(S) a pagar, parcelar ou apresentar defesa, relativa ao(s) débito(s) apurado(s) da Compensação Financeira pela Exploração de Recursos Minerais - CFEM (art. 3º, IX, da Lei nº 8.876/94, c/c as Leis nº 7.990/89, nº 8.001/90, art. 61 da Lei nº 9.430/96, Lei nº 9.993/00, nº 10.195/01 e nº 10.522/02), no prazo de 10 (dez) dias, sob pena de inscrição em Dívida Ativa, no CADIN e ajuizamento da ação de execução.

Titular: Arthur Ferreira Alves Cpf/cnpj :02.366.200/0001-98 - Processo minerário: 831898/01 - Processo de cobrança: 935111/11 Valor: R\$.2.381,72

Titular: Calcereo Gualberto LTDA. Cpf/cnpj :21.050.000/0001-76 - Processo minerário: 830687/87 - Processo de cobrança: 935103/11 Valor: R\$.43.812,49

Titular: Cif Mineração S.A. Cpf/cnpj :11.224.676/0001-85 - Processo minerário: 466/43 - Processo de cobrança: 935066/11 Valor: R\$.45.774,57, Processo minerário: 466/43 - Processo de cobrança: 935067/11 Valor: R\$.20.883,03

Titular: Comércio e Indústria de Bebidas Áurea LTDA. Cpf/cnpj :23.243.959/0001-53 - Processo minerário: 830289/87 - Processo de cobrança: 935053/11 Valor: R\$.5.464,91

Titular: Companhia Brasileira de Alumínio Cpf/cnpj :61.409.892/0001-73 - Processo minerário: 831136/81 - Processo de cobrança: 935051/11 Valor: R\$.5.268,00, Processo minerário: 830551/80 - Processo de cobrança: 935069/11 Valor: R\$.769.347,94, Processo minerário: 802064/77 - Processo de cobrança: 935070/11 Valor: R\$.116.455,85, Processo minerário: 810472/76 - Processo de cobrança: 935071/11 Valor: R\$.25.526,65, Processo minerário: 810395/76 - Processo de cobrança: 935072/11 Valor: R\$.209.206,78, Processo minerário: 802054/75 - Processo de cobrança: 935073/11 Valor: R\$.472.218,99, Processo minerário: 802053/75 - Processo de cobrança: 935074/11 Valor: R\$.4.572,91

Titular: Empresa Partezani-calcários Ltda Cpf/cnpj :56.374.374/0003-93 - Processo minerário: 832724/94 - Processo de cobrança: 935058/11 Valor: R\$.35.815,58

Titular: Hiperagua - Empresa de Agua Mineral Ltda Cpf/cnpj :02.286.729/0001-00 - Processo minerário: 831840/97 - Processo de cobrança: 935108/11 Valor: R\$.1.752,40

Titular: Ibar Nordeste sa Cpf/cnpj :61.442.810/0001-92 - Processo minerário: 812764/73 - Processo de cobrança: 935075/11 Valor: R\$.33.994,14

Titular: Industrias Brasileiras de Artigos Refratários Ibar LTDA. Cpf/cnpj :61.442.737/0001-59 - Processo minerário: 930173/96 - Processo de cobrança: 935060/11 Valor: R\$.11.998,94

Titular: Itamix Ltda Cpf/cnpj :42.989.491/0001-95 - Processo minerário: 830805/97 - Processo de cobrança: 935107/11 Valor: R\$.75.314,29

Titular: Milton Antonio Basilio Cpf/cnpj :41.735.051/0001-49 - Processo minerário: 831202/99 - Processo de cobrança: 935061/11 Valor: R\$.687,72

Titular: Mineração Café Ltda Cpf/cnpj :41.834.524/0001-65 - Processo minerário: 830855/86 - Processo de cobrança: 935033/11 Valor: R\$.88.612,15, Processo minerário: 831057/92 - Processo de cobrança: 935028/11 Valor: R\$.1.330,40

Titular: Mineração Caldense Ltda Cpf/cnpj :19.095.249/0001-56 - Processo minerário: 2999/67 - Processo de cobrança: 935063/11 Valor: R\$.38.385,21, Processo minerário: 439/65 - Processo de cobrança: 935096/11 Valor: R\$.401.334,41, Processo minerário: 866/66 - Processo de cobrança: 935097/11 Valor: R\$.1.254.533,03, Processo minerário: 2745/67 - Processo de cobrança: 935098/11 Valor: R\$.1.139.109,96, Processo minerário: 2999/67 - Processo de cobrança: 935099/11 Valor: R\$.409.762,48, Processo minerário: 822531/72 - Processo de cobrança: 935100/11 Valor: R\$.60.901,45

Titular: Mineração Conemp Ltda Cpf/cnpj :21.997.929/0001-07 - Processo minerário: 1995/63 - Processo de cobrança: 935064/11 Valor: R\$.865.430,06

Titular: Mineração Jundu LTDA. Cpf/cnpj :60.628.468/0001-57 - Processo minerário: 7208/51 - Processo de cobrança: 935065/11 Valor: R\$.2.671,27, Processo minerário: 3114/35 - Processo de cobrança: 935068/11 Valor: R\$.264.366,37

Titular: Mineração Juparaná LTDA. Cpf/cnpj :23.290.216/0001-34 - Processo minerário: 832056/93 - Processo de cobrança: 935056/11 Valor: R\$.4.338,26, Processo minerário: 830441/83 - Processo de cobrança: 935052/11 Valor: R\$.79.324,26, Processo minerário: 831314/88 - Processo de cobrança: 935054/11 Valor: R\$.58.061,80

Titular: Mineração Porto da Formiga LTDA. me Cpf/cnpj :20.875.993/0001-52 - Processo minerário: 830541/79 - Processo de cobrança: 935101/11 Valor: R\$.5.111,76

Titular: Mineração Rio Novo LTDA. Cpf/cnpj :17.514.597/0001-95 - Processo minerário: 930118/96 - Processo de cobrança: 935105/11 Valor: R\$.91.850,95

Titular: Mineração Rio Pomba Cataguases Ltda Cpf/cnpj :19.534.650/0001-45 - Processo minerário: 830707/82 - Processo de cobrança: 935102/11 Valor: R\$.60.025,61

Titular: Partecal Partezani Calcários Ltda Cpf/cnpj :56.374.374/0001-21 - Processo minerário: 830086/89 - Processo de cobrança: 935055/11 Valor: R\$.50.431,36, Processo minerário: 836085/94 - Processo de cobrança: 935059/11 Valor: R\$.20.518,39

Titular: Pedreira Diamante Ltda Cpf/cnpj :20.878.849/0001-70 - Processo minerário: 831705/96 - Processo de cobrança: 935104/11 Valor: R\$.19.084,47

Titular: Pedreira Moreira Neiva Ltda Cpf/cnpj :21.115.597/0001-90 - Processo minerário: 831278/00 - Processo de cobrança: 935109/11 Valor: R\$.25.891,55

Titular: Química e Minérios Cpf/cnpj :02.491.692/0001-43 - Processo minerário: 824995/72 - Processo de cobrança: 935062/11 Valor: R\$.15.134,68

Titular: Transareia Boa Vista LTDA. - me Cpf/cnpj :03.281.000/0001-03 - Processo minerário: 831384/00 - Processo de cobrança: 935110/11 Valor: R\$.2.467,56

CELSO LUIZ GARCIA

#### SUPERINTENDÊNCIA NO PARÁ

#### DESPACHO DO SUPERINTENDENTE

RELAÇÃO Nº 382/2011

Fase de Requerimento de Pesquisa

Torna sem efeito o indeferimento do requerimento de pesquisa.(139)

852.518/1996-MINERAÇÃO SILVANA INDUSTRIA E COMERCIO LTDA- DOU de 20/10/2011

Torna sem efeito Multa Aplicada-TAH(643)

850.346/2007-MARIA DAS GRAÇAS BRAGA DA SILVA- AI Nº321/2008

Fase de Autorização de Pesquisa

Torna sem efeito Notificação Administrativa I-TAH(154)  
 850.523/2000-CÍCERO JOSÉ TEIXEIRA COSTA DE SÁ- NOT. Nº021/2005; 520/2011 e 521/2011.

Torna sem efeito Multa Aplicada-TAH(643)

850.523/2000-CÍCERO JOSÉ TEIXEIRA COSTA DE SÁ- AI Nº151/2003 e 208/2003

Torna sem efeito Multa Aplicada- Início da pesquisa(1035)

850.277/1995-VALE S A-AI Nº236/2005  
 850.287/1995-VALE S A-AI Nº240/2005

JOSÉ LUIZ BASTOS RODRIGUES

Substituto

#### SUPERINTENDÊNCIA EM SANTA CATARINA

#### DESPACHO DO SUPERINTENDENTE

RELAÇÃO Nº 194/2011

FASE DE AUTORIZAÇÃO DE PESQUISA

Auto de Infração lavrado (Não comunicou início de pesquisa)/prazo para defesa ou pagamento: 30 dias. (2.24)

Acqualeve - Aproveitamento de Recursos Naturais Ltda - 815328/08 - A.I. 1175/11, 815327/08 - A.I. 1176/11, 815055/08 - A.I. 1185/11, 815056/08 - A.I. 1186/11, 815057/08 - A.I. 1187/11, 815058/08 - A.I. 1188/11, 815059/08 - A.I. 1189/11, 815060/08 - A.I. 1190/11, 815061/08 - A.I. 1191/11, 815281/08 - A.I. 1216/11  
 Andre Reis fi - 815300/08 - A.I. 1181/11  
 Antonio de Andrade - 815215/08 - A.I. 1201/11  
 Areal Agua Azul LTDA. - 815719/08 - A.I. 1221/11  
 Avelino Dionisio Momm - fi - 815625/08 - A.I. 1164/11, 815626/08 - A.I. 1165/11  
 Ceaca - Cerâmica Canoinhas Ltda - 815290/08 - A.I. 1220/11

Cerâmica Rainha Ltda - 815860/07 - A.I. 1192/11  
 Cerâmica Schmidt Ltda - 815280/08 - A.I. 1212/11  
 Cintia Beilfuss Murceski - 815712/07 - A.I. 1214/11  
 Claudinei Reis - 815257/08 - A.I. 1193/11  
 Comércio e Beneficiamento de Areias Wega Ltda - ME. - 815248/08 - A.I. 1210/11  
 Dênio Fabiano Sommariva - 815223/08 - A.I. 1200/11  
 Edes Marcondes do Nascimento - 815285/08 - A.I. 1217/11, 815286/08 - A.I. 1219/11  
 Empreiteira de Mão de Obra Adrimar LTDA. - 815192/08 - A.I. 1203/11

Encavi Empreendimentos Ltda - 815180/08 - A.I. 1202/11  
 Ermani Alexandre Vippel Junior - 815294/08 - A.I. 1180/11  
 Extração e Terraplenagem Dazhareia Ltda - 815305/08 - A.I. 1182/11

Geo Castro Consultoria Ltda - 815311/08 - A.I. 1215/11  
 Gervásio Ramos - 815265/08 - A.I. 1207/11  
 Hélio João Machado - 815330/08 - A.I. 1174/11

## Dados básicos do processo

Número do processo: 850.816/2010

Tipo de requerimento: Requerimento de Autorização de Pesquisa

Fase atual: Requerimento de Pesquisa

Ativo: Sim

Superintendência: Superintendência / PA

UF: PA

Unidade protocolizadora: PARÁ

Data Protocolo: 26/10/2010 16:42:00

Data Prioridade: 26/10/2010 16:42:08

## Pessoas relacionadas:

| Tipo de Relação     | CPF/CNPJ           | Nome   | Responsabilidade/Representação | Prazo de Arrendamento | Data de Início | Data Final |
|---------------------|--------------------|--|--------------------------------|-----------------------|----------------|------------|
| Titular\Requerente  | 06.351.242/0001-06 | Electrum Capital Pesquisa de Recursos Minerais Ltda. |                                |                       | 26/10/2010     |            |
| Representante Legal | 209.612.271-68     | Joel Júlio Brandão                                   |                                |                       | 26/10/2010     |            |
| Responsável Técnico | 581.438.821-87     | Edimilson Alves Pereira                              |                                |                       | 26/10/2010     |            |

Número do processo de Cadastro da Empresa: 001.081/2004

Títulos: Nenhum título associado.

## Substâncias:

| Nome            | Tipo de uso | Data de início | Data final | Motivo de encerramento |
|-----------------|-------------|----------------|------------|------------------------|
| MINÉRIO DE OURO | Industrial  | 26/10/2010     |            |                        |

## Municípios:

| Nome             |
|------------------|
| JACAREACANGA /PA |

## Condição de propriedade do solo:

| Tipo                     |
|--------------------------|
| Propriedade de terceiros |

## Processos associados:

Nenhum processo associado.

## Documentos que compõem o processo:

| Documento | Data de protocolo |
|-----------|-------------------|
|           |                   |

|                                      |            |
|--------------------------------------|------------|
| Memorial descritivo                  | 26/10/2010 |
| Planta de situação da área           | 26/10/2010 |
| Plano dos trabalhos de pesquisa      | 26/10/2010 |
| Orçamento de pesquisa                | 26/10/2010 |
| Cronograma de pesquisa               | 26/10/2010 |
| Prova de recolhimento de emolumentos | 26/10/2010 |
| A.R.T. do plano de pesquisa          | 26/10/2010 |
| A.R.T. do memorial descritivo        | 26/10/2010 |
| A.R.T. da planta de situação/detalhe | 26/10/2010 |

## Eventos:

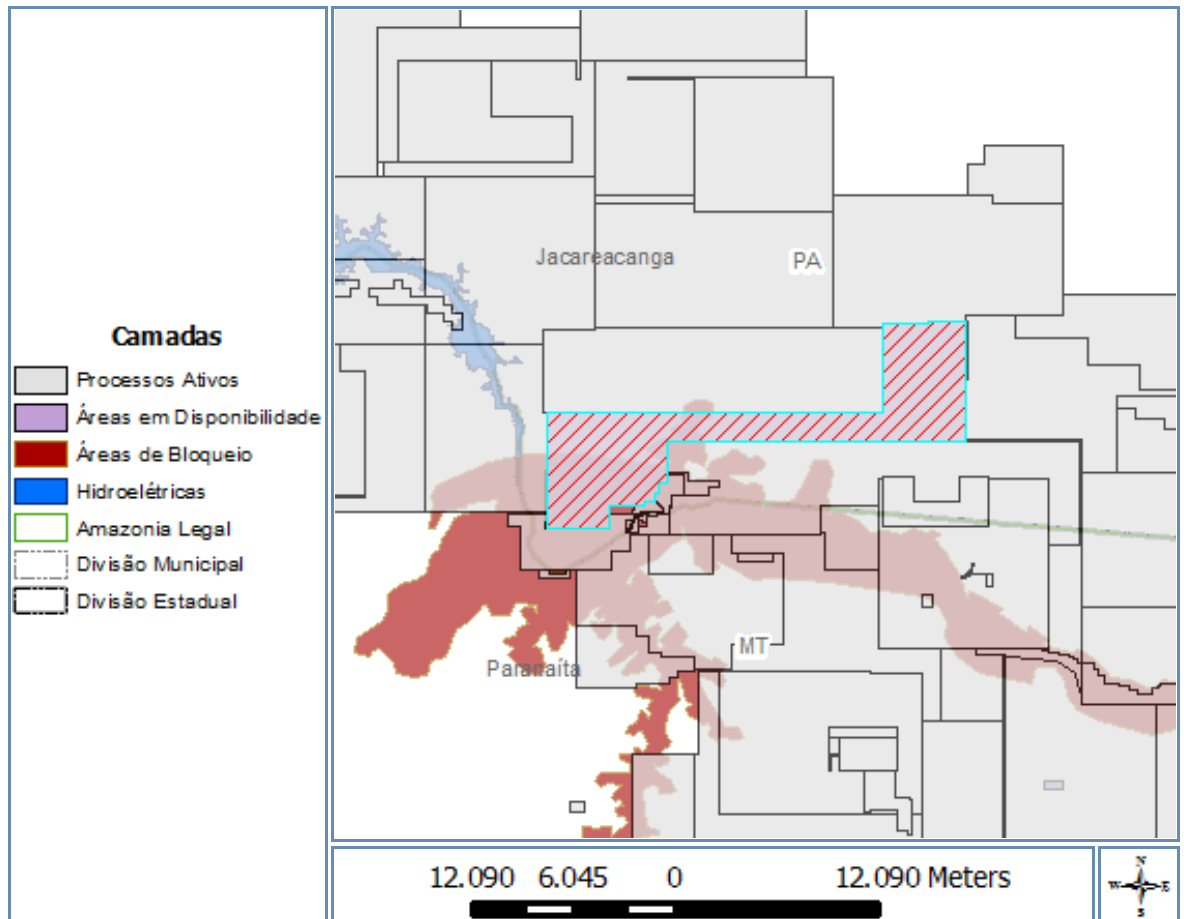
| Descrição  | Data       |
|--|------------|
| 136 - REQ PESQ/DOCUMENTO DIVERSO PROTOCOLIZADO     | 28/09/2012 |
| 136 - REQ PESQ/DOCUMENTO DIVERSO PROTOCOLIZADO     | 28/09/2012 |
| 136 - REQ PESQ/DOCUMENTO DIVERSO PROTOCOLIZADO     | 20/12/2011 |
| 136 - REQ PESQ/DOCUMENTO DIVERSO PROTOCOLIZADO     | 29/07/2011 |
| 131 - REQ PESQ/EXIGÊNCIA PUBLICADA                 | 24/06/2011 |
| 100 - REQ PESQ/REQUERIMENTO PESQUISA PROTOCOLIZADO | 26/10/2010 |

**IMPORTANTE:** este serviço possui caráter meramente informativo e, portanto, não dispensa o uso dos instrumentos oficiais pertinentes para produção de efeitos legais. As informações são disponibilizadas no momento e na forma em que são inseridas na base de dados pelos servidores e colaboradores do DNPM.

Poligonal

Processo: **850.816/2010**

Representação gráfica:



Poligonais:

|                                  |   |  |               |
|----------------------------------|---|--|---------------|
| Área (ha):                       | 9999,34   |  |               |
| Cota mínima (m):                 | 0   | Cota máxima (m):                       | 0             |
| Latitude do ponto de amarração:  | -09°16'15"144   | Longitude do ponto de amarração:       | -56°32'10"800 |
| Descrição do ponto de amarração: | Ponto de Amarração coincidente com o primeiro vértice | Comprimento do vetor de amarração (m): | 0,00          |
| Ângulo do vetor de amarração:    | 00°00'00"000  | Rumo do vetor de amarração:            | N             |

Vértices:

| Latitude      | Longitude     |
|---------------|---------------|
| -09°16'15"144 | -56°32'10"800 |
| -09°20'06"220 | -56°32'10"800 |
| -09°20'06"220 | -56°41'50"835 |
| -09°21'27"549 | -56°41'50"835 |
| -09°21'27"549 | -56°42'03"981 |
| -09°21'46"982 | -56°42'03"981 |
| -09°21'46"982 | -56°42'13"822 |
| -09°21'48"976 | -56°42'13"822 |
| -09°21'48"976 | -56°42'14"616 |

|               |               |
|---------------|---------------|
| -09°22'03"252 | -56°42'14"616 |
| -09°22'03"252 | -56°42'33"494 |
| -09°22'13"007 | -56°42'33"494 |
| -09°22'13"007 | -56°43'42"323 |
| -09°22'55"288 | -56°43'42"323 |
| -09°22'55"288 | -56°45'43"612 |
| -09°19'10"633 | -56°45'43"612 |
| -09°19'10"633 | -56°34'51"368 |
| -09°16'18"372 | -56°34'51"368 |
| -09°16'18"372 | -56°33'22"882 |
| -09°16'15"144 | -56°33'22"882 |
| -09°16'15"144 | -56°32'10"800 |

ID:

972A2BBC-C4ED-4019-8768-CD8F5CAD7083

**IMPORTANTE:** este serviço possui caráter meramente informativo e, portanto, não dispensa o uso dos instrumentos oficiais pertinentes para produção de efeitos legais. As informações são disponibilizadas no momento e na forma em que são inseridas na base de dados pelos servidores e colaboradores do DNPM.



Fase de Requerimento de Lavra  
Determina cumprimento de exigência - Prazo 60 dias(361)  
890.490/2004-COMÉRCIO DE PEDRAS PARAÍSO DE  
PÁDUA LTDA-OF. Nº1.993/2011 DGTM  
Não conhece solicitação protocolizada por falta de previsão  
legal.(1865)  
890.497/2003-As alegações da Itaboraí Empreendimentos  
S/A (i)Nulidade do Alvará de autorização e pesquisa (ii)Anulação  
do procedimento da outorga do direito minerário (iii)irregularidade  
na apresentação do Atestado de Capacidade Financeira para exe-  
cução do Plano de Aproveitamento Econômico ? P.A.E.  
Fase de Requerimento de Licenciamento  
Outorga o Registro de Licença com vigência a partir dessa  
publicação:(730)  
890.215/2010-AREAL SÃO BENEDITO DE SEROPÉDI-  
CA LTDA ME-Registro de Licença nº2.646/2011 de 16/06/2011-  
Vencimento em 28/02/2012  
890.216/2010-AREAL SÃO BENEDITO DE SEROPÉDI-  
CA LTDA ME-Registro de Licença nº2.647/2011 de 16/06/2011-  
Vencimento em 28/02/2012  
890.239/2010-AREAL SÃO BENEDITO DE SEROPÉDI-  
CA LTDA ME-Registro de Licença nº2.648/2011 de 16/06/2011-  
Vencimento em 28/02/2012  
Determina arquivamento definitivo do processo(1147)  
890.403/2010-AROLDO TAVARES RANGEL  
Indefere requerimento de licença - área sem onera-  
ção/Port.266/2008(1281)  
890.419/2011-SIRLEI GOMES DE OLIVEIRA ME

CARLOS ALBERTO MONTEIRO DA COSTA  
Substituto

### SUPERINTENDÊNCIA EM MINAS GERAIS

#### DESPACHOS DO SUPERINTENDENTE RELAÇÃO Nº 368/2011

Fase de Requerimento de Pesquisa  
Determina cumprimento de exigência - Prazo 60 dias(131)  
830.319/2009-JOSÉ FRANCISCO PEREIRA DA SILVA  
DE PÁDUA-OF. Nº1306/11-DGTM  
831.540/2009-ANGLO FERROUS MINAS RIO MINERA-  
ÇÃO S.A.-OF. Nº1294/11-DGTM  
832.879/2009-BENEDITO ANTONIO DE ALMEIDA-OF.  
Nº1285/11-DGTM  
830.238/2010-JOAOQUIM NELSON DE MOURA-OF.  
Nº1299/11-DGTM  
830.339/2010-FERNANDA AMADO FREITAS CORREA-  
OF. Nº1295/11-DGTM  
830.915/2010-JOSÉ CARLOS FRANCO JUNQUEIRA-OF.  
Nº1309/11-DGTM  
831.176/2010-SINVAL NUNES DA SILVA-OF.  
Nº1284/11-DGTM  
831.448/2010-CERÂMICA CEZARETTO LTDA-OF.  
Nº1301/11-DGTM  
831.640/2010-DEVANEI AGOSTINHO RODRIGUES-OF.  
Nº1304/11-DGTM  
831.642/2010-DEVANEI AGOSTINHO RODRIGUES-OF.  
Nº1303/11-DGTM  
832.669/2010-USINAS SIDERÚRGICAS DE MINAS GE-  
RAIS S.A.-OF. Nº1302/11-DGTM  
832.671/2010-USINAS SIDERÚRGICAS DE MINAS GE-  
RAIS S.A.-OF. Nº1307/11-DGTM  
832.977/2010-SOCIEDADE DE INCORPORAÇÕES E  
PARTICIPAÇÕES SODIPA LTDA-OF. Nº1300/11-DGTM  
834.547/2010-CALCÁRIO TRIÂNGULO INDÚSTRIA E  
COMÉRCIO LTDA.-OF. Nº1283/11-DGTM  
834.548/2010-CALCÁRIO TRIÂNGULO INDÚSTRIA E  
COMÉRCIO LTDA.-OF. Nº1283/11-DGTM  
834.549/2010-CALCÁRIO TRIÂNGULO INDÚSTRIA E  
COMÉRCIO LTDA.-OF. Nº1282/11-DGTM  
834.550/2010-CALCÁRIO TRIÂNGULO INDÚSTRIA E  
COMÉRCIO LTDA.-OF. Nº1280/11-DGTM  
834.552/2010-CALCÁRIO TRIÂNGULO INDÚSTRIA E  
COMÉRCIO LTDA.-OF. Nº1298/11-DGTM  
834.571/2010-FERROUS RESOURCES DO BRASIL SA-  
OF. Nº930/11-DGTM  
834.612/2010-DACAL MINERAÇÃO LTDA.-OF.  
Nº1287/11-DGTM  
834.705/2010-PARREIRAL INDUSTRIA E COMERCIO  
DE TIJOLOS LTDA-OF. Nº1279/11-DGTM  
834.850/2010-WESLEY SILVA GOMES-OF. Nº1281/11-  
DGTM  
834.868/2010-VALMIR ALVES ANTONIO-OF.  
Nº1308/11-DGTM  
834.879/2010-TRANSPORTE RAIAL LTDA-OF.  
Nº1093/11-DGTM  
830.080/2011-BRN MINERAÇÃO LTDA-OF. Nº1296/11-  
DGTM  
830.100/2011-JOSÉ GERALDO RAIMUNDO MACEDO-  
OF. Nº1297/11-DGTM  
830.475/2011-LUIZ CARMONA GASOLI-OF. Nº1288/11-  
DGTM  
Fase de Autorização de Pesquisa  
Declara a nulidade do alvará de pesquisa(273)  
834.854/2007-MINERAÇÃO NOSSA SENHORA DO PI-  
LAR-Alvará Nº6619/09  
Arquiva o relatório final de pesquisa -inexistência de ja-  
zida(319)  
830.647/1996-CONSÓRCIO CAPIM BRANCO ENERGIA

Fase de Requerimento de Lavra  
Determina cumprimento de exigência - Prazo 60 dias(361)  
830.715/1999-MINERAÇÃO SANTA IZABEL LTDA -  
ME-OF. Nº1293/11-DGTM  
831.000/2000-AUGUMAR MINERAÇÃO LTDA-OF.  
Nº39/11-CESD  
Prorroga prazo para cumprimento de exigência(364)  
005.175/1946-DRAGA EMPREENDIMENTOS LTDA-OF.  
Nº928/11-FISC-60 dias  
830.122/1981-ISHIZO EMPREENDIMENTOPARTICIPA-  
ÇÕES LTDA-OF. Nº2459/11-FISC-180 dias  
831.090/1997-CERÂMICA GARDÊNIA LTDA-OF.  
Nº2566/11-FISC-60 dias  
Auto de infração lavrado/Prazo para defesa ou pagamento  
30 dias(806)  
830.715/1999-Mineração Santa Izabel Ltda- AI Nº1132/11-  
Superintendência DNP/MP  
Fase de Concessão de Lavra  
Aprova o modelo de rotulo da embalagem de água(440)  
830.622/1979-MANACÁ ÁGUAS MINERAIS LTDA.-  
Fonte: Ipê Branco - Marca: Panda - Embalagem: 20 L.sem gás.-  
JUATUBA/MG  
830.220/1995-MANACÁ ÁGUAS MINERAIS LTDA.-  
Fonte:Roda D'Água - Marca:Roda D'Água - Embalagem: 20 L.sem  
gás.- JUATUBA/MG  
830.596/2000-JOSÉ DO CARMO NINNI MINERADORA-  
Fonte:Bom Retiro I - Marca:Origem - Embalagem:6L e 12L.sem  
gás (Invólucro Plástico),6L.sem gás (caixa de papelão)- LAMBA-  
RI/MG  
Auto de Infração lavrado - Prazo para defesa ou pagamen-  
to 30 dias(459)  
806.569/1977-MINERAÇÃO MONTES CLAROS LTDA-  
AI Nº 993/11-DNP/MP  
830.204/1985-TRIÂNGULO MINERAÇÃO LTDA- AI Nº  
795/11, para:GAR Mineração Comércio,Importação e Exportação  
Ltda  
Determina cumprimento de exigência - Prazo 60 dias(470)  
806.569/1977-MINERAÇÃO MONTES CLAROS LTDA-  
OF. Nº2881/11-FISC  
830.218/1981-MINERAÇÃO ALTO GRANDE E AMA-  
ROS LTDA-OF. Nº1267/11-DGTM  
830.204/1985-TRIÂNGULO MINERAÇÃO LTDA-OF.  
Nº2252/11-FISC e GAR Mineração Comércio,Importação e Expor-  
tação Ltda.  
Fase de Lavra Garimpeira  
Determina cumprimento de exigência - Prazo 60 dias(530)  
833.678/2004-COOPERATIVA MISTA DOS GARIMPEI-  
ROS DO CENTRO LESTE DE MINAS GERAIS - COOGEMIG-  
OF. Nº3103/11-FISC  
Fase de Requerimento de Licenciamento  
Outorga o Registro de Licença com vigência a partir dessa  
publicação:(730)  
832.120/2008-MINERADORA DO VALE LTDA. - M.E.-  
Registro de Licença nº3618/11 de 13/04/11-Vencimento em  
16/06/2018  
830.614/2009-ELIAS SIQUEIRA BAGNI-Registro de Li-  
cença nº3610/11 de 08/04/11-Vencimento em 14/01/2014  
Determina cumprimento de exigência - Prazo 30 dias(1155)  
834.601/2010-LETICIA MACEDO DE CAMPOS-OF.  
Nº1310/11-DGTM  
Fase de Requerimento de Registro de Extração  
Determina cumprimento de exigência - Prazo 30 dias(825)  
832.055/2009-DEPARTAMENTO DE ESTRADAS DE RO-  
DAGEM DE MINAS GERAIS-OF. Nº533/11-DGTM  
830.323/2010-PREFEITURA MUNICIPAL DE MALACA-  
CHETA-OF. Nº610/11-DGTM

EMANUEL MARTINS SIMÕES COELHO  
Substituto

#### RELAÇÃO Nº 377/2011

Fase de Autorização de Pesquisa  
Torna sem efeito exigência(199)  
833.582/2010-VICENZA MINERAÇÃO E PARTICIPA-  
ÇÕES S A.-OF. Nº2588/11-DOU de 08/06/11  
Retifica despacho de aprovação do Relatório Final de Pes-  
quisa(1782)  
830.105/2004-MINERAÇÃO SANTA CAROLINA LTDA -  
Publicado DOU de 28/07/2010, Relação nº 215/2010, Seção 1, pág.  
153- Onde se lê: "...Aprova o Relatório de Pesquisa (317)..." Leia-  
se: "...Aprova o Relatório Final de Pesquisa com redução de área, de  
198,36 ha para 49,90 ha.

EMANUEL MARTINS SIMÕES COELHO  
Substituto

### SUPERINTENDÊNCIA NO PARÁ

#### DESPACHOS DO SUPERINTENDENTE RELAÇÃO Nº 190/2011

Fase de Requerimento de Pesquisa  
Determina cumprimento de exigência - Prazo 60 dias(131)  
851.028/2008-FALCON METAIS LTDA-OF. Nº2.685/2011  
851.035/2008-FALCON METAIS LTDA-OF. Nº2.685/2011  
851.047/2008-FALCON METAIS LTDA-OF. Nº2.685/2011  
851.048/2008-FALCON METAIS LTDA-OF. Nº2.685/2011  
851.051/2008-FALCON METAIS LTDA-OF. Nº2.685/2011  
851.293/2008-MOACIR JOSÉ SPANHOLI-OF.  
Nº2.661/2011

850.063/2009-REINARDA MINERAÇÃO LTDA-OF.  
Nº2.662/2011  
850.084/2009-VANESSA CORREA DO CARMO-OF.  
Nº2.663/2011  
850.126/2009-MINERAÇÃO VALE DOS REIS LTDA-OF.  
Nº2.664/2011  
850.340/2009-DOURAVE MINERAÇÃO E EXPLORA-  
ÇÃO MINERAL LTDA.-OF. Nº2.665/2011  
850.352/2009-HM DO BRASIL LTDA-OF. Nº2.666/2011  
850.358/2009-RUBENS ZÍLIO-OF. Nº2.667/2011  
850.478/2009-POTASSIO DO BRASIL LTDA-OF.  
Nº2.668/2011  
850.488/2009-VALDINEI MAURO DE SOUZA-OF.  
Nº2.669/2011  
850.743/2009-ARAÇATUBA PARTICIPAÇÕES SOCIETÁ-  
RIAS E MINERAÇÃO LTDA.-OF. Nº2.680/2011  
850.845/2009-AGUA AZUL MINERADORA LTDA-OF.  
Nº2.670/2011  
850.032/2010-ARAÇATUBA PARTICIPAÇÕES SOCIETÁ-  
RIAS E MINERAÇÃO LTDA.-OF. Nº2.680/2011  
850.039/2010-ARAÇATUBA PARTICIPAÇÕES SOCIETÁ-  
RIAS E MINERAÇÃO LTDA.-OF. Nº2.680/2011  
850.140/2010-ÁGUA NOVA PESQUISAS MINERAIS LT-  
DA.-OF. Nº2.678/2011  
850.274/2010-PEDREIRA VALE DO ABUNÁ LTDA-OF.  
Nº2.679/2011  
850.275/2010-PEDREIRA VALE DO ABUNÁ LTDA-OF.  
Nº2.679/2011  
850.816/2010-ELECTRUM CAPITAL PESQUISA DE RE-  
CURSOS MINERAIS LTDA.-OF. Nº2.671/2011  
850.841/2010-ÁGUA NOVA PESQUISAS MINERAIS LT-  
DA.-OF. Nº2.678/2011  
850.905/2010-AMAZONAS EXPLORAÇÃO E MINERA-  
ÇÃO LTDA.-OF. Nº2.672/2011  
850.906/2010-AMAZONAS EXPLORAÇÃO E MINERA-  
ÇÃO LTDA.-OF. Nº2.672/2011  
850.008/2011-CLEONICE DE OLIVEIRA DANIN-OF.  
Nº2.673/2011  
850.010/2011-MINERAÇÃO REGENT BRASIL LTDA.-  
OF. Nº2.677/2011  
850.011/2011-MINERAÇÃO REGENT BRASIL LTDA.-  
OF. Nº2.677/2011  
850.031/2011-LOS ANDES MINERAÇÃO LTDA-OF.  
Nº2.675/2011  
850.134/2011-MINERAÇÃO REGENT BRASIL LTDA.-  
OF. Nº2.677/2011  
850.232/2011-MINERAÇÃO RIO DEZOITO LTDA.-OF.  
Nº2.676/2011  
850.241/2011-IVANILDE COSTA ALMEIDA-OF.  
Nº2.674/2011  
Fase de Autorização de Pesquisa  
Determina cumprimento de exigência - Prazo 60 dias(250)  
850.415/2006-DENIS JOSÉ SANGREMAN MOURA-OF.  
Nº2.452/2011  
850.595/2007-BRAZAURO RECURSOS MINERAIS LT-  
DA-OF. Nº2.453/2011  
850.596/2007-BRAZAURO RECURSOS MINERAIS LT-  
DA-OF. Nº2.453/2011  
850.644/2009-BRAZIL AMERICAS INVESTMENTS &  
PARTICIPATION MINERAÇÃO LTDA.-OF. Nº2.454/2011  
850.848/2009-MARLENE SOARES TAVARES-OF.  
Nº2.455/2011  
Homologa renúncia da Autorização de Pesquisa(294)  
850.256/2008-ONCELOT PARTICIPAÇÕES LTDA. -Alva-  
rá Nº14.744/2008  
850.257/2008-ONCELOT PARTICIPAÇÕES LTDA. -Alva-  
rá Nº14.745/2008  
850.258/2008-ONCELOT PARTICIPAÇÕES LTDA. -Alva-  
rá Nº14.746/2008  
850.259/2008-ONCELOT PARTICIPAÇÕES LTDA. -Alva-  
rá Nº14.747/2008  
850.260/2008-ONCELOT PARTICIPAÇÕES LTDA. -Alva-  
rá Nº14.748/2008  
850.262/2008-ONCELOT PARTICIPAÇÕES LTDA. -Alva-  
rá Nº14.749/2008  
850.266/2008-ONCELOT PARTICIPAÇÕES LTDA. -Alva-  
rá Nº14.750/2008  
850.270/2008-ONCELOT PARTICIPAÇÕES LTDA. -Alva-  
rá Nº14.739/2008  
850.272/2008-ONCELOT PARTICIPAÇÕES LTDA. -Alva-  
rá Nº14.740/2008  
850.273/2008-ONCELOT PARTICIPAÇÕES LTDA. -Alva-  
rá Nº14.741/2008  
Nega Aprovação ao relatório de pesquisa(318)  
850.410/2003-IMERYS RIO CAPIM CAULIM S/A  
Prorroga por 03 (três) anos o prazo de validade da au-  
torização de pesquisa(326)  
850.444/2002-CODELCO DO BRASIL MINERAÇÃO LT-  
DA-ALVARÁ Nº11.948/2006  
850.625/2005-AGROPECUÁRIA SANTA BÁRBARA  
XINGUARA SA-ALVARÁ Nº14.377/2007  
850.146/2006-COMPANHIA BRASILEIRA DE ALUMÍ-  
NIO-ALVARÁ Nº11.991/2006  
Multa aplicada (Relatório de Pesquisa)/ Prazo para paga-  
mento 30 dias(644)  
850.458/2001-RIO TINTO DESENVOLVIMENTOS MI-  
NERAIS LTDA  
850.460/2001-RIO TINTO DESENVOLVIMENTOS MI-  
NERAIS LTDA  
850.461/2001-RIO TINTO DESENVOLVIMENTOS MI-  
NERAIS LTDA

## Dados básicos do processo

Número do processo: 867.093/2011

Tipo de requerimento: Requerimento de Autorização de Pesquisa

Fase atual: Requerimento de Pesquisa

Ativo: Sim

Superintendência: Superintendência / MT

UF: PA, MT

Unidade protocolizadora: MATO GROSSO

Data Protocolo: 24/11/2011 18:38:00

Data Prioridade: 24/11/2011 18:38:26

## Pessoas relacionadas:

| Tipo de Relação     | CPF/CNPJ           | Nome   | Responsabilidade/Representação | Prazo de Arrendamento | Data de Início | Data Final |
|---------------------|--------------------|--|--------------------------------|-----------------------|----------------|------------|
| Titular\Requerente  | 06.351.242/0001-06 | Electrum Capital Pesquisa de Recursos Minerais Ltda. |                                |                       | 24/11/2011     |            |
| Responsável Técnico | 581.438.821-87     | Edimilson Alves Pereira                              |                                |                       | 24/11/2011     |            |

## Número do processo de Cadastro da Empresa:

001.081/2004

## Títulos:

Nenhum título associado.

## Substâncias:

| Nome            | Tipo de uso | Data de início | Data final | Motivo de encerramento |
|-----------------|-------------|----------------|------------|------------------------|
| MINÉRIO DE OURO | Industrial  | 24/11/2011     |            |                        |

## Municípios:

| Nome             |
|------------------|
| JACAREACANGA /PA |
| PARANAÍTA /MT    |

## Condição de propriedade do solo:

| Tipo                     |
|--------------------------|
| Propriedade de terceiros |

## Processos associados:

Nenhum processo associado.

## Documentos que compõem o processo:

| Documento           | Data de protocolo |
|---------------------|-------------------|
| Memorial descritivo | 24/11/2011        |

|                                      |            |
|--------------------------------------|------------|
| Planta de situação da área           | 24/11/2011 |
| Plano dos trabalhos de pesquisa      | 24/11/2011 |
| Orçamento de pesquisa                | 24/11/2011 |
| Cronograma de pesquisa               | 24/11/2011 |
| Prova de recolhimento de emolumentos | 24/11/2011 |
| A.R.T. do plano de pesquisa          | 24/11/2011 |
| A.R.T. do memorial descritivo        | 24/11/2011 |
| A.R.T. da planta de situação/detalhe | 24/11/2011 |

Eventos:

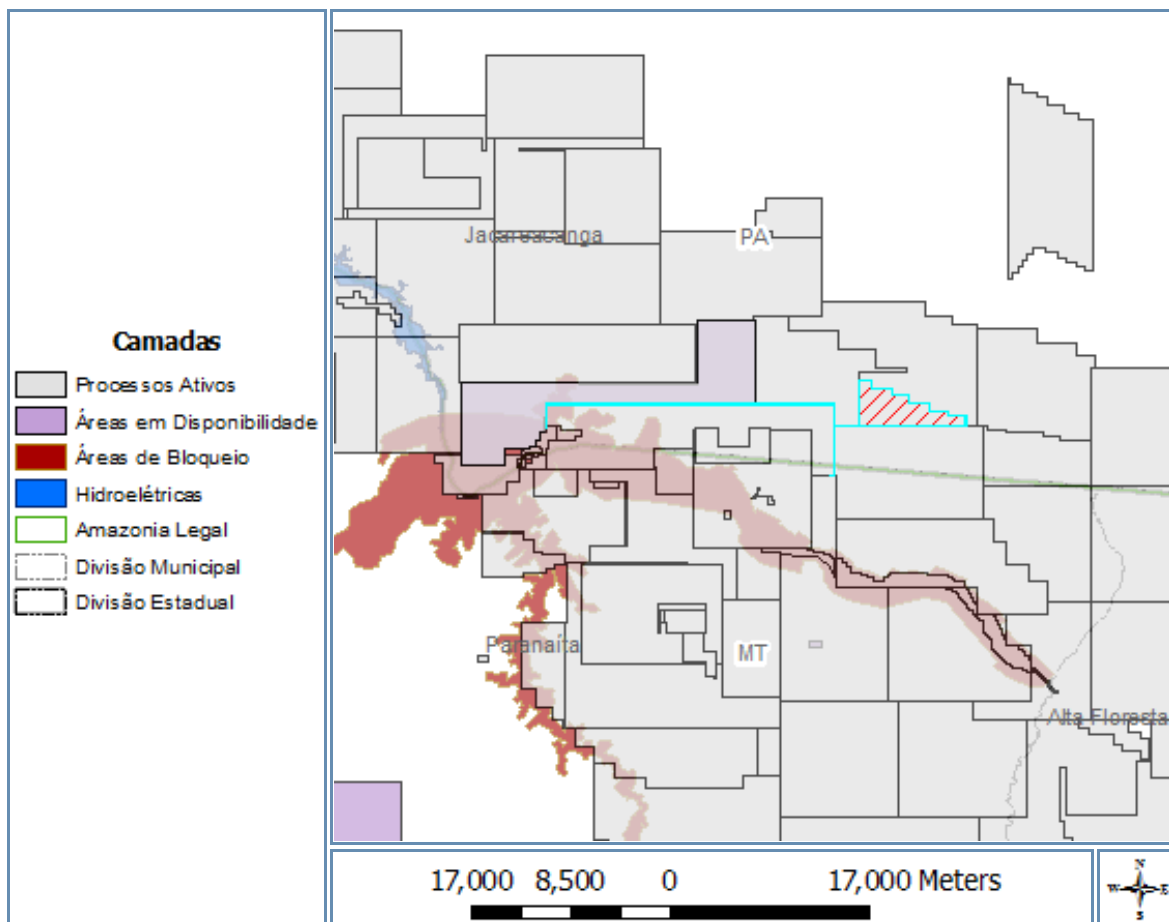
| Descrição  | Data       |
|--|------------|
| 100 - REQ PESQ/REQUERIMENTO PESQUISA PROTOCOLIZADO | 24/11/2011 |

**IMPORTANTE:** este serviço possui caráter meramente informativo e, portanto, não dispensa o uso dos instrumentos oficiais pertinentes para produção de efeitos legais. As informações são disponibilizadas no momento e na forma em que são inseridas na base de dados pelos servidores e colaboradores do DNPM.

Poligonal

Processo: **867.093/2011**

Representação gráfica:



Poligonais:

| Área (ha):                       | 2254,92  |  |          |           |               |               |               |               |               |               |               |               |               |               |               |               |               |               |               |               |               |               |
|----------------------------------|--|--|----------|-----------|---------------|---------------|---------------|---------------|---------------|---------------|---------------|---------------|---------------|---------------|---------------|---------------|---------------|---------------|---------------|---------------|---------------|---------------|
| Cota mínima (m):                 | 0  | Cota máxima (m): 0                             |          |           |               |               |               |               |               |               |               |               |               |               |               |               |               |               |               |               |               |               |
| Latitude do ponto de amarração:  | -09°19'01"949  | Longitude do ponto de amarração: -56°26'44"979 |          |           |               |               |               |               |               |               |               |               |               |               |               |               |               |               |               |               |               |               |
| Descrição do ponto de amarração: | Ponto de Amarração coincidente com o primeiro vértice (estudo de áreas)  | Comprimento do vetor de amarração (m): 0,00    |          |           |               |               |               |               |               |               |               |               |               |               |               |               |               |               |               |               |               |               |
| Ângulo do vetor de amarração:    | 00°00'00"000   | Rumo do vetor de amarração: N                  |          |           |               |               |               |               |               |               |               |               |               |               |               |               |               |               |               |               |               |               |
| Vértices:                        | <table border="1"> <thead> <tr> <th>Latitude</th> <th>Longitude</th> </tr> </thead> <tbody> <tr> <td>-09°19'01"949</td> <td>-56°26'44"979</td> </tr> <tr> <td>-09°19'01"949</td> <td>-56°27'20"343</td> </tr> <tr> <td>-09°19'48"948</td> <td>-56°27'20"343</td> </tr> <tr> <td>-09°21'06"398</td> <td>-56°27'20"339</td> </tr> <tr> <td>-09°21'06"400</td> <td>-56°28'27"600</td> </tr> <tr> <td>-09°20'04"554</td> <td>-56°28'27"600</td> </tr> <tr> <td>-09°20'04"535</td> <td>-56°32'10"800</td> </tr> <tr> <td>-09°20'06"220</td> <td>-56°32'10"800</td> </tr> <tr> <td>-09°20'06"220</td> <td>-56°41'50"835</td> </tr> </tbody> </table> |  | Latitude | Longitude | -09°19'01"949 | -56°26'44"979 | -09°19'01"949 | -56°27'20"343 | -09°19'48"948 | -56°27'20"343 | -09°21'06"398 | -56°27'20"339 | -09°21'06"400 | -56°28'27"600 | -09°20'04"554 | -56°28'27"600 | -09°20'04"535 | -56°32'10"800 | -09°20'06"220 | -56°32'10"800 | -09°20'06"220 | -56°41'50"835 |
| Latitude                         | Longitude  |  |          |           |               |               |               |               |               |               |               |               |               |               |               |               |               |               |               |               |               |               |
| -09°19'01"949                    | -56°26'44"979  |  |          |           |               |               |               |               |               |               |               |               |               |               |               |               |               |               |               |               |               |               |
| -09°19'01"949                    | -56°27'20"343  |  |          |           |               |               |               |               |               |               |               |               |               |               |               |               |               |               |               |               |               |               |
| -09°19'48"948                    | -56°27'20"343  |  |          |           |               |               |               |               |               |               |               |               |               |               |               |               |               |               |               |               |               |               |
| -09°21'06"398                    | -56°27'20"339  |  |          |           |               |               |               |               |               |               |               |               |               |               |               |               |               |               |               |               |               |               |
| -09°21'06"400                    | -56°28'27"600  |  |          |           |               |               |               |               |               |               |               |               |               |               |               |               |               |               |               |               |               |               |
| -09°20'04"554                    | -56°28'27"600  |  |          |           |               |               |               |               |               |               |               |               |               |               |               |               |               |               |               |               |               |               |
| -09°20'04"535                    | -56°32'10"800  |  |          |           |               |               |               |               |               |               |               |               |               |               |               |               |               |               |               |               |               |               |
| -09°20'06"220                    | -56°32'10"800  |  |          |           |               |               |               |               |               |               |               |               |               |               |               |               |               |               |               |               |               |               |
| -09°20'06"220                    | -56°41'50"835  |  |          |           |               |               |               |               |               |               |               |               |               |               |               |               |               |               |               |               |               |               |

## Dados do Processo

|               |               |
|---------------|---------------|
| -09°21'15"987 | -56°41'50"835 |
| -09°21'15"987 | -56°41'50"759 |
| -09°21'10"765 | -56°41'50"759 |
| -09°21'10"765 | -56°41'45"396 |
| -09°21'10"761 | -56°41'45"396 |
| -09°21'10"761 | -56°41'47"737 |
| -09°20'08"921 | -56°41'47"737 |
| -09°20'08"921 | -56°28'31"379 |
| -09°20'09"169 | -56°28'31"379 |
| -09°23'26"507 | -56°28'31"379 |
| -09°23'26"507 | -56°28'39"457 |
| -09°23'26"510 | -56°28'39"457 |
| -09°23'26"509 | -56°28'27"500 |
| -09°21'06"512 | -56°28'27"500 |
| -09°21'06"454 | -56°22'25"990 |
| -09°20'41"580 | -56°22'25"990 |
| -09°20'41"579 | -56°23'17"020 |
| -09°20'26"829 | -56°23'17"019 |
| -09°20'26"829 | -56°24'07"040 |
| -09°20'07"019 | -56°24'07"041 |
| -09°20'07"019 | -56°25'01"110 |
| -09°19'44"850 | -56°25'01"110 |
| -09°19'44"850 | -56°25'49"119 |
| -09°19'23"810 | -56°25'49"119 |
| -09°19'23"810 | -56°26'44"980 |
| -09°19'01"949 | -56°26'44"979 |

ID:

2F685BF6-A39B-47EC-B763-99D55123AE88

**IMPORTANTE:** este serviço possui caráter meramente informativo e, portanto, não dispensa o uso dos instrumentos oficiais pertinentes para produção de efeitos legais. As informações são disponibilizadas no momento e na forma em que são inseridas na base de dados pelos servidores e colaboradores do DNPM.

## Dados básicos do processo

Número do processo: 867.144/2011

Tipo de requerimento: Requerimento de Autorização de Pesquisa

Fase atual: Requerimento de Pesquisa

Ativo: Sim

Superintendência: Superintendência / MT

UF: PA, MT

Unidade protocolizadora: MATO GROSSO

Data Protocolo: 12/12/2011 18:39:00

Data Prioridade: 12/12/2011 18:38:37

## Pessoas relacionadas:

| Tipo de Relação     | CPF/CNPJ           | Nome   | Responsabilidade/Representação | Prazo de Arrendamento | Data de Início | Data Final |
|---------------------|--------------------|--|--------------------------------|-----------------------|----------------|------------|
| Titular\Requerente  | 06.351.242/0001-06 | Electrum Capital Pesquisa de Recursos Minerais Ltda. |                                |                       | 12/12/2011     |            |
| Responsável Técnico | 581.438.821-87     | Edimilson Alves Pereira                              |                                |                       | 12/12/2011     |            |

## Número do processo de Cadastro da Empresa:

001.081/2004

## Títulos:

Nenhum título associado.

## Substâncias:

| Nome            | Tipo de uso | Data de início | Data final | Motivo de encerramento |
|-----------------|-------------|----------------|------------|------------------------|
| MINÉRIO DE OURO | Industrial  | 12/12/2011     |            |                        |

## Municípios:

| Nome             |
|------------------|
| JACAREACANGA /PA |
| PARANAÍTA /MT    |

## Condição de propriedade do solo:

| Tipo                     |
|--------------------------|
| Propriedade de terceiros |

## Processos associados:

Nenhum processo associado.

## Documentos que compõem o processo:

| Documento           | Data de protocolo |
|---------------------|-------------------|
| Memorial descritivo | 12/12/2011        |



|                                      |            |
|--------------------------------------|------------|
| Planta de situação da área           | 12/12/2011 |
| Plano dos trabalhos de pesquisa      | 12/12/2011 |
| Orçamento de pesquisa                | 12/12/2011 |
| Cronograma de pesquisa               | 12/12/2011 |
| Prova de recolhimento de emolumentos | 12/12/2011 |
| A.R.T. do plano de pesquisa          | 12/12/2011 |
| A.R.T. do memorial descritivo        | 12/12/2011 |
| A.R.T. da planta de situação/detalhe | 12/12/2011 |

## Eventos:

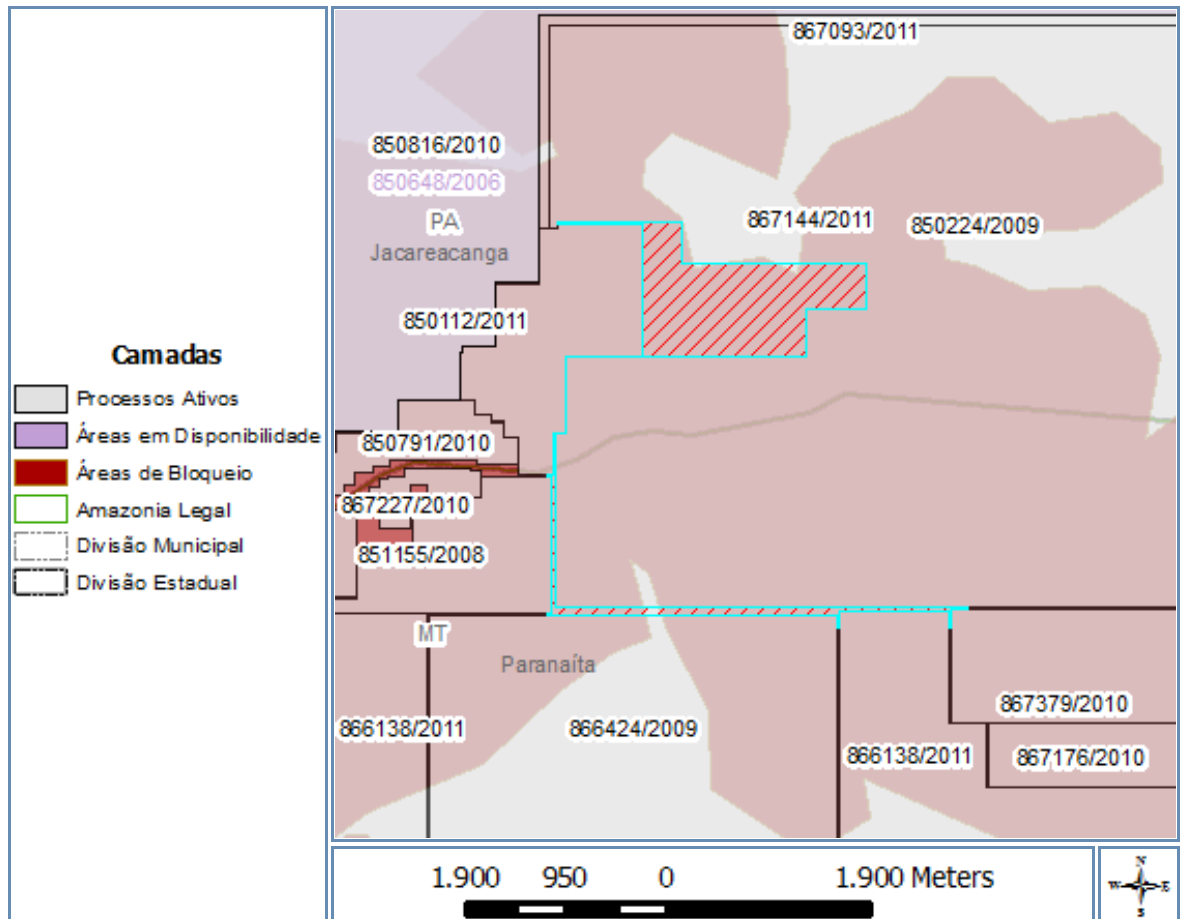
| Descrição  | Data       |
|--|------------|
| 136 - REQ PESQ/DOCUMENTO DIVERSO PROTOCOLIZADO     | 20/01/2012 |
| 100 - REQ PESQ/REQUERIMENTO PESQUISA PROTOCOLIZADO | 12/12/2011 |

**IMPORTANTE:** este serviço possui caráter meramente informativo e, portanto, não dispensa o uso dos instrumentos oficiais pertinentes para produção de efeitos legais. As informações são disponibilizadas no momento e na forma em que são inseridas na base de dados pelos servidores e colaboradores do DNPM.

Poligonal

Processo: 867.144/2011

Representação gráfica:



Poligonais:

| Área (ha):                       | 196,89   |  |          |           |               |               |               |               |               |               |               |               |               |               |               |               |               |               |               |               |               |               |
|----------------------------------|--|--|----------|-----------|---------------|---------------|---------------|---------------|---------------|---------------|---------------|---------------|---------------|---------------|---------------|---------------|---------------|---------------|---------------|---------------|---------------|---------------|
| Cota mínima (m):                 | 0  | Cota máxima (m): 0                             |          |           |               |               |               |               |               |               |               |               |               |               |               |               |               |               |               |               |               |               |
| Latitude do ponto de amarração:  | -09°21'09"176  | Longitude do ponto de amarração: -56°41'07"356 |          |           |               |               |               |               |               |               |               |               |               |               |               |               |               |               |               |               |               |               |
| Descrição do ponto de amarração: | Ponto de Amarração coincidente com o primeiro vértice (estudo de áreas)  | Comprimento do vetor de amarração (m): 0,00    |          |           |               |               |               |               |               |               |               |               |               |               |               |               |               |               |               |               |               |               |
| Ângulo do vetor de amarração:    | 00°00'00"000   | Rumo do vetor de amarração: N                  |          |           |               |               |               |               |               |               |               |               |               |               |               |               |               |               |               |               |               |               |
| Vértices:                        | <table border="1"> <thead> <tr> <th>Latitude</th> <th>Longitude</th> </tr> </thead> <tbody> <tr> <td>-09°21'09"176</td> <td>-56°41'07"356</td> </tr> <tr> <td>-09°21'09"176</td> <td>-56°41'45"037</td> </tr> <tr> <td>-09°21'09"436</td> <td>-56°41'45"037</td> </tr> <tr> <td>-09°21'09"436</td> <td>-56°41'19"302</td> </tr> <tr> <td>-09°21'50"137</td> <td>-56°41'19"302</td> </tr> <tr> <td>-09°21'50"137</td> <td>-56°41'42"215</td> </tr> <tr> <td>-09°22'13"275</td> <td>-56°41'42"215</td> </tr> <tr> <td>-09°22'13"275</td> <td>-56°41'45"966</td> </tr> <tr> <td>-09°22'26"303</td> <td>-56°41'45"966</td> </tr> </tbody> </table> |  | Latitude | Longitude | -09°21'09"176 | -56°41'07"356 | -09°21'09"176 | -56°41'45"037 | -09°21'09"436 | -56°41'45"037 | -09°21'09"436 | -56°41'19"302 | -09°21'50"137 | -56°41'19"302 | -09°21'50"137 | -56°41'42"215 | -09°22'13"275 | -56°41'42"215 | -09°22'13"275 | -56°41'45"966 | -09°22'26"303 | -56°41'45"966 |
| Latitude                         | Longitude  |  |          |           |               |               |               |               |               |               |               |               |               |               |               |               |               |               |               |               |               |               |
| -09°21'09"176                    | -56°41'07"356  |  |          |           |               |               |               |               |               |               |               |               |               |               |               |               |               |               |               |               |               |               |
| -09°21'09"176                    | -56°41'45"037  |  |          |           |               |               |               |               |               |               |               |               |               |               |               |               |               |               |               |               |               |               |
| -09°21'09"436                    | -56°41'45"037  |  |          |           |               |               |               |               |               |               |               |               |               |               |               |               |               |               |               |               |               |               |
| -09°21'09"436                    | -56°41'19"302  |  |          |           |               |               |               |               |               |               |               |               |               |               |               |               |               |               |               |               |               |               |
| -09°21'50"137                    | -56°41'19"302  |  |          |           |               |               |               |               |               |               |               |               |               |               |               |               |               |               |               |               |               |               |
| -09°21'50"137                    | -56°41'42"215  |  |          |           |               |               |               |               |               |               |               |               |               |               |               |               |               |               |               |               |               |               |
| -09°22'13"275                    | -56°41'42"215  |  |          |           |               |               |               |               |               |               |               |               |               |               |               |               |               |               |               |               |               |               |
| -09°22'13"275                    | -56°41'45"966  |  |          |           |               |               |               |               |               |               |               |               |               |               |               |               |               |               |               |               |               |               |
| -09°22'26"303                    | -56°41'45"966  |  |          |           |               |               |               |               |               |               |               |               |               |               |               |               |               |               |               |               |               |               |

## Dados do Processo

|               |               |
|---------------|---------------|
| -09°22'26"303 | -56°41'48"418 |
| -09°22'26"403 | -56°41'48"418 |
| -09°22'26"403 | -56°41'46"891 |
| -09°23'08"391 | -56°41'46"891 |
| -09°23'08"391 | -56°41'48"418 |
| -09°23'08"700 | -56°41'48"418 |
| -09°23'08"700 | -56°40'19"490 |
| -09°23'12"696 | -56°40'19"490 |
| -09°23'12"696 | -56°40'19"334 |
| -09°23'07"527 | -56°40'19"334 |
| -09°23'07"527 | -56°39'45"798 |
| -09°23'12"696 | -56°39'45"798 |
| -09°23'12"696 | -56°39'45"142 |
| -09°23'06"883 | -56°39'45"142 |
| -09°23'06"883 | -56°39'40"270 |
| -09°23'06"782 | -56°39'40"270 |
| -09°23'06"782 | -56°41'45"844 |
| -09°22'13"601 | -56°41'45"844 |
| -09°22'13"601 | -56°41'42"112 |
| -09°21'50"209 | -56°41'42"112 |
| -09°21'50"209 | -56°40'29"029 |
| -09°21'35"898 | -56°40'29"029 |
| -09°21'35"898 | -56°40'10"988 |
| -09°21'21"577 | -56°40'10"988 |
| -09°21'21"577 | -56°41'07"356 |
| -09°21'09"176 | -56°41'07"356 |

ID:

A4DD4609-BF6D-4636-9978-418FD3F406A2

**IMPORTANTE:** este serviço possui caráter meramente informativo e, portanto, não dispensa o uso dos instrumentos oficiais pertinentes para produção de efeitos legais. As informações são disponibilizadas no momento e na forma em que são inseridas na base de dados pelos servidores e colaboradores do DNPM.

## Dados básicos do processo

Número do processo: 866.078/2012

Tipo de requerimento: Requerimento de Autorização de Pesquisa

Fase atual: Requerimento de Pesquisa

Ativo: Sim

Superintendência: Superintendência / MT

UF: MT

Unidade protocolizadora: MATO GROSSO

Data Protocolo: 07/02/2012 09:44:00

Data Prioridade: 07/02/2012 09:43:48

Pessoas relacionadas:

| Tipo de Relação     | CPF/CNPJ           | Nome                                   | Responsabilidade/Representação | Prazo de Arrendamento | Data de Início | Data Final |
|---------------------|--------------------|--|--------------------------------|-----------------------|----------------|------------|
| Titular\Requerente  | 07.854.648/0001-74 | Geologica Sondagens Ltda               |                                |                       | 07/02/2012     |            |
| Representante Legal | 753.468.697-00     | Luis Mauricio Ferraiuoli de Azevedo    |                                |                       | 07/02/2012     |            |
| Responsável Técnico | 857.669.841-20     | Caroline Meira Lopes de Castro Joffily |                                |                       | 07/02/2012     |            |

Número do processo de Cadastro da Empresa: 000.068/2007

Títulos: Nenhum título associado.

Substâncias:

| Nome            | Tipo de uso | Data de início | Data final | Motivo de encerramento |
|-----------------|-------------|----------------|------------|------------------------|
| MINÉRIO DE OURO | Industrial  | 07/02/2012     |            |                        |

Municípios:

| Nome          |
|---------------|
| PARANAÍTA /MT |

Condição de propriedade do solo:

| Tipo                     |
|--------------------------|
| Propriedade de terceiros |

Processos associados:

Nenhum processo associado.

Documentos que compõem o processo:

| Documento                            | Data de protocolo |
|--------------------------------------|-------------------|
| Memorial descritivo                  | 07/02/2012        |
| Planta de situação da área           | 07/02/2012        |
| Plano dos trabalhos de pesquisa      | 07/02/2012        |
| Orçamento de pesquisa                | 07/02/2012        |
| Cronograma de pesquisa               | 07/02/2012        |
| Prova de recolhimento de emolumentos | 07/02/2012        |
| A.R.T. do plano de pesquisa          | 07/02/2012        |
| A.R.T. do memorial descritivo        | 07/02/2012        |
| A.R.T. da planta de situação/detalhe | 07/02/2012        |

## Eventos:

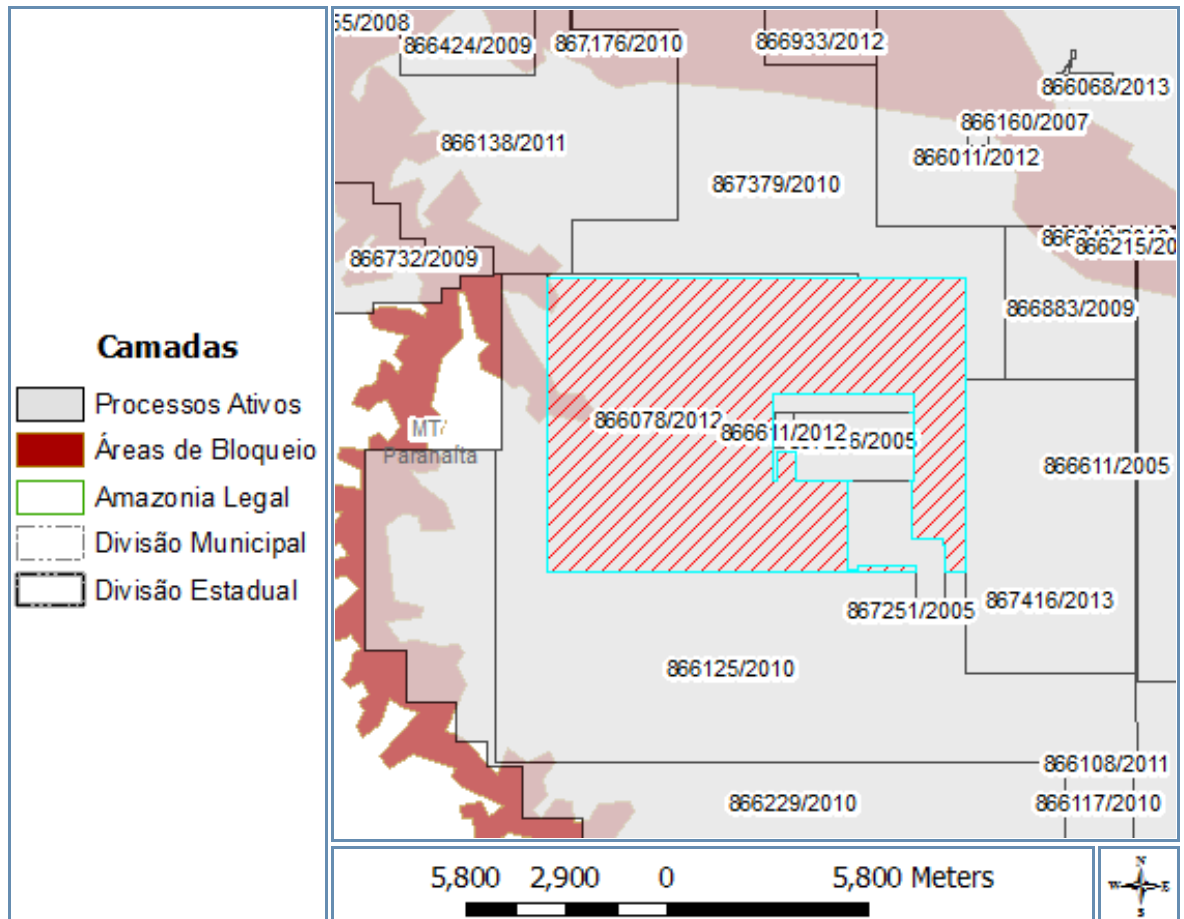
| Descrição  | Data       |
|--|------------|
| 135 - REQ PESQ/CUMPRIMENTO EXIGÊNCIA PROTOCOLI     | 16/05/2012 |
| 131 - REQ PESQ/EXIGÊNCIA PUBLICADA                 | 09/05/2012 |
| 100 - REQ PESQ/REQUERIMENTO PESQUISA PROTOCOLIZADO | 07/02/2012 |

**IMPORTANTE:** este serviço possui caráter meramente informativo e, portanto, não dispensa o uso dos instrumentos oficiais pertinentes para produção de efeitos legais. As informações são disponibilizadas no momento e na forma em que são inseridas na base de dados pelos servidores e colaboradores do DNPM.

Poligonal

Processo: 866.078/2012

Representação gráfica:



Poligonais:

| Área (ha):                       | 8539,63  |  |          |           |               |               |               |               |               |               |               |               |               |               |               |               |               |               |               |               |               |               |
|----------------------------------|--|--|----------|-----------|---------------|---------------|---------------|---------------|---------------|---------------|---------------|---------------|---------------|---------------|---------------|---------------|---------------|---------------|---------------|---------------|---------------|---------------|
| Cota mínima (m):                 | 0  | Cota máxima (m): 0                             |          |           |               |               |               |               |               |               |               |               |               |               |               |               |               |               |               |               |               |               |
| Latitude do ponto de amarração:  | -09°27'33"030  | Longitude do ponto de amarração: -56°35'18"511 |          |           |               |               |               |               |               |               |               |               |               |               |               |               |               |               |               |               |               |               |
| Descrição do ponto de amarração: | Ponto de Amarração coincidente com o primeiro vértice (estudo de áreas)  | Comprimento do vetor de amarração (m): 0,00    |          |           |               |               |               |               |               |               |               |               |               |               |               |               |               |               |               |               |               |               |
| Ângulo do vetor de amarração:    | 00°00'00"000   | Rumo do vetor de amarração: N                  |          |           |               |               |               |               |               |               |               |               |               |               |               |               |               |               |               |               |               |               |
| Vértices:                        | <table border="1"> <thead> <tr> <th>Latitude</th> <th>Longitude</th> </tr> </thead> <tbody> <tr> <td>-09°27'33"030</td> <td>-56°35'18"511</td> </tr> <tr> <td>-09°27'33"931</td> <td>-56°35'18"511</td> </tr> <tr> <td>-09°27'33"916</td> <td>-56°33'37"727</td> </tr> <tr> <td>-09°29'08"316</td> <td>-56°33'37"700</td> </tr> <tr> <td>-09°29'08"316</td> <td>-56°33'37"390</td> </tr> <tr> <td>-09°29'08"369</td> <td>-56°33'37"390</td> </tr> <tr> <td>-09°29'08"369</td> <td>-56°33'37"780</td> </tr> <tr> <td>-09°32'06"863</td> <td>-56°33'37"802</td> </tr> <tr> <td>-09°32'06"859</td> <td>-56°33'56"734</td> </tr> </tbody> </table> |  | Latitude | Longitude | -09°27'33"030 | -56°35'18"511 | -09°27'33"931 | -56°35'18"511 | -09°27'33"916 | -56°33'37"727 | -09°29'08"316 | -56°33'37"700 | -09°29'08"316 | -56°33'37"390 | -09°29'08"369 | -56°33'37"390 | -09°29'08"369 | -56°33'37"780 | -09°32'06"863 | -56°33'37"802 | -09°32'06"859 | -56°33'56"734 |
| Latitude                         | Longitude  |  |          |           |               |               |               |               |               |               |               |               |               |               |               |               |               |               |               |               |               |               |
| -09°27'33"030                    | -56°35'18"511  |  |          |           |               |               |               |               |               |               |               |               |               |               |               |               |               |               |               |               |               |               |
| -09°27'33"931                    | -56°35'18"511  |  |          |           |               |               |               |               |               |               |               |               |               |               |               |               |               |               |               |               |               |               |
| -09°27'33"916                    | -56°33'37"727  |  |          |           |               |               |               |               |               |               |               |               |               |               |               |               |               |               |               |               |               |               |
| -09°29'08"316                    | -56°33'37"700  |  |          |           |               |               |               |               |               |               |               |               |               |               |               |               |               |               |               |               |               |               |
| -09°29'08"316                    | -56°33'37"390  |  |          |           |               |               |               |               |               |               |               |               |               |               |               |               |               |               |               |               |               |               |
| -09°29'08"369                    | -56°33'37"390  |  |          |           |               |               |               |               |               |               |               |               |               |               |               |               |               |               |               |               |               |               |
| -09°29'08"369                    | -56°33'37"780  |  |          |           |               |               |               |               |               |               |               |               |               |               |               |               |               |               |               |               |               |               |
| -09°32'06"863                    | -56°33'37"802  |  |          |           |               |               |               |               |               |               |               |               |               |               |               |               |               |               |               |               |               |               |
| -09°32'06"859                    | -56°33'56"734  |  |          |           |               |               |               |               |               |               |               |               |               |               |               |               |               |               |               |               |               |               |



## Dados do Processo

|               |               |
|---------------|---------------|
| -09°32'07"150 | -56°33'56"734 |
| -09°32'07"150 | -56°33'56"741 |
| -09°31'41"297 | -56°33'56"743 |
| -09°31'41"297 | -56°33'59"858 |
| -09°31'35"471 | -56°33'59"859 |
| -09°31'35"472 | -56°34'29"368 |
| -09°30'43"005 | -56°34'29"371 |
| -09°30'43"005 | -56°34'30"580 |
| -09°30'42"970 | -56°34'30"580 |
| -09°30'42"970 | -56°34'25"725 |
| -09°29'38"882 | -56°34'25"732 |
| -09°29'38"882 | -56°34'30"580 |
| -09°29'38"850 | -56°34'30"580 |
| -09°29'38"850 | -56°34'25"732 |
| -09°29'21"599 | -56°34'25"734 |
| -09°29'21"606 | -56°36'36"874 |
| -09°30'42"976 | -56°36'36"874 |
| -09°30'42"976 | -56°36'33"398 |
| -09°30'14"627 | -56°36'33"398 |
| -09°30'14"627 | -56°36'17"005 |
| -09°30'42"976 | -56°36'17"005 |
| -09°30'42"973 | -56°35'24"450 |
| -09°30'43"006 | -56°35'24"450 |
| -09°30'43"006 | -56°35'27"666 |
| -09°32'04"377 | -56°35'27"666 |
| -09°32'04"376 | -56°35'18"551 |
| -09°32'01"512 | -56°35'18"551 |
| -09°32'01"511 | -56°34'24"449 |
| -09°32'06"855 | -56°34'24"448 |
| -09°32'06"795 | -56°40'08"630 |
| -09°27'33"908 | -56°40'08"544 |
| -09°27'33"908 | -56°40'08"377 |
| -09°27'33"030 | -56°40'08"377 |
| -09°27'33"030 | -56°35'18"511 |

ID:

7FD563AF-271E-44BC-A320-EC0F4B7800A1

**IMPORTANTE:** este serviço possui caráter meramente informativo e, portanto, não dispensa o uso dos instrumentos oficiais pertinentes para produção de efeitos legais. As informações são disponibilizadas no momento e na forma em que são inseridas na base de dados pelos servidores e colaboradores do DNPM.

## RELAÇÃO Nº 202/2012

FASE DE AUTORIZAÇÃO DE PESQUISA  
Multa aplicada-(Não comunicou início de pesquisa)/prazo para pagamento: 30 dias. (2.25)  
Alexandre de Alcantara Marques me - 860871/11  
Antônio Cássio Pereira - 860907/11  
Custodio Rosa Faleiros - 861223/11  
Delio Nunes de Jesus - 860803/11  
Egídio Marchi Junior - 861042/11  
Francisco Alves Mendes - 861341/11, 861344/11  
Gedeon Silva Dos Santos Filho - 860898/11, 860897/11, 860899/11, 860900/11  
Janderson Barbosa Chaves - 860906/11  
jd Engenharia e Consultoria LTDA. - 861144/11  
Mineradora Vale do Cerrado Ltda - 861651/11, 861653/11, 861652/11  
Morro Branco Mineração e Participações LTDA. - 861133/11  
Morro Negro Mineração e Participações LTDA. - 862091/11  
Ney Eduardo Azevedo de Araujo - 861155/11  
Pousada Retiro Das Pedras LTDA. - 860992/11  
Tania Ribeiro de Oliveira - 861276/11, 861277/11, 861278/11, 861279/11, 860736/11  
Zim Participações e Investimentos Ltda - 861021/11, 861104/11

DAGOBERTO PEREIRA SOUZA

## SUPERINTENDÊNCIA NO MARANHÃO

DESPACHOS DO SUPERINTENDENTE  
RELAÇÃO Nº 64/2012

Ficam NOTIFICADOS para pagar ou parcelar débito(MULTAS)/prazo 10(dez) dias (6.62)  
André Luiz Ludovico de Almeida - 806211/09 - Not.78/2012 - R\$ 2.333,07  
Antonio de Brito Filho - 806101/09 - Not.77/2012 - R\$ 2.333,07  
Celso Pires Martins - 806713/10 - Not.79/2012 - R\$ 2.333,07, 806714/10 - Not.80/2012 - R\$ 2.333,07, 806715/10 - Not.81/2012 - R\$ 2.333,07  
Formex-fornecedora de Materiais de Construção e Representação Ltda - 806248/11 - Not.82/2012 - R\$ 2.333,07, 806224/08 - Not.74/2012 - R\$ 2.699,44  
Mineração Choroad LTDA. - 806050/95 - Not.70/2012 - R\$ 2.738,06, 806050/95 - Not.71/2012 - R\$ 2.738,06, 806050/95 - Not.72/2012 - R\$ 2.738,06, 806050/95 - Not.73/2012 - R\$ 2.738,06

## RELAÇÃO Nº 65/2012

FASE DE AUTORIZAÇÃO DE PESQUISA  
Declara a nulidade do Alvará de Pesquisa-(TAH)/(6.50)  
Cláudio Ramos Cardoso - 806743/10, 806745/10, 806746/10  
g. & w. Participações e Empreendimentos Ltda - 806656/10  
Gessosul Indústria de Gesso LTDA. - 806669/10, 806670/10, 806181/09, 806250/09  
Hermann Fecher - 806011/09  
T.L.R. Lima Extração e Transporte - 806718/10

FERNANDO JOSÉ OLIVEIRA DUAILIBE  
MENDONÇA

## SUPERINTENDÊNCIA EM MATO GROSSO

DESPACHOS DO SUPERINTENDENTE  
RELAÇÃO Nº 62/2012

Fase de Requerimento de Pesquisa  
Indefere requerimento de pesquisa por interferência total(121)  
866.366/1994-MINERAÇÃO SILVANA INDUSTRIA E COMERCIO LTDA  
866.075/2012-GEOLOGICA SONDAGENS LTDA  
866.076/2012-GEOLOGICA SONDAGENS LTDA  
866.077/2012-GEOLOGICA SONDAGENS LTDA  
Determina cumprimento de exigência - Prazo 60 dias(131)  
866.135/2007-F. H. GRAMULHA & CIA. LTDA.-OF.  
Nº50/12  
866.631/2009-CHAPLEAU EXPLORAÇÃO MINERAL LTDA.-OF. Nº101/12  
866.869/2011-PAULO CAVALCANTE TRAVEN.-OF.  
Nº121/12  
866.869/2011-PAULO CAVALCANTE TRAVEN.-OF.  
Nº121/12  
866.992/2011-RICARDO PEREIRA JUNQUEIRA.-OF.  
Nº26/12  
867.036/2011-ARGEU FOGLIATTO.-OF. Nº28/12  
866.051/2012-TRANSTERRA MINERAÇÃO E MATERIAIS PARA CONSTRUÇÃO LTDA.-OF. Nº118/12  
866.059/2012-CELSO LUIS KEMPF.-OF. Nº122/12  
866.074/2012-GEOLOGICA SONDAGENS LTDA.-OF.  
Nº117/12  
866.078/2012-GEOLOGICA SONDAGENS LTDA.-OF.  
Nº119/12

866.127/2012-GEOLOGIA MINERAÇÃO E ASSESSORIA LTDA.-OF. Nº134/12  
866.128/2012-GEOLOGIA MINERAÇÃO E ASSESSORIA LTDA.-OF. Nº138/12  
866.129/2012-GEOLOGIA MINERAÇÃO E ASSESSORIA LTDA.-OF. Nº137/12  
866.130/2012-GEOLOGIA MINERAÇÃO E ASSESSORIA LTDA.-OF. Nº133/12  
866.131/2012-GEOLOGIA MINERAÇÃO E ASSESSORIA LTDA.-OF. Nº136/12  
866.132/2012-GEOLOGIA MINERAÇÃO E ASSESSORIA LTDA.-OF. Nº135/12  
Determina arquivamento definitivo do processo(155)  
866.109/2012-J S SASSAMOTO ME  
Homologa desistência do requerimento de Autorização de Pesquisa(157)  
866.427/2007-GME4 DO BRASIL PARTICIPAÇÕES E EMPREENDIMENTOS S A  
866.444/2007-GME4 DO BRASIL PARTICIPAÇÕES E EMPREENDIMENTOS S A  
866.617/2008-GEOMIN GEOLOGIA E MINERAÇÃO LTDA  
866.618/2008-GEOMIN GEOLOGIA E MINERAÇÃO LTDA  
866.619/2008-GEOMIN GEOLOGIA E MINERAÇÃO LTDA  
866.148/2011-INTERNATIONAL CORP COMÉRCIO, EXPORTAÇÃO E IMPORTAÇÃO LTDA.  
Fase de Autorização de Pesquisa  
Determina cumprimento de exigência - Prazo 60 dias(250)  
866.713/2010-JOÃO BROGGI JUNIOR.-OF. Nº27/12  
866.680/2011-OSVALDO KENHITI KASICAWA.-OF.  
Nº22/12  
Prorroga prazo para cumprimento de exigência - Prazo 60 dias(252)  
866.723/2007-DRAGA PORTO SEGURO LTDA ME.-OF.  
Nº21/12  
Concede anuência e autoriza averbação da cessão total de direitos(281)  
866.226/2010-COOPERATIVA DOS GARIMPEIROS DO VALE DO RIO PEIXOTO - COOGAVEPE- Cessionário:Graben Mineração S/A- CPF ou CNPJ 11.556.105/0001-48- Alvará nº4279/2010  
866.823/2011-COOPERATIVA DOS GARIMPEIROS DO VALE DO RIO PEIXOTO - COOGAVEPE- Cessionário:Graben Mineração S/A- CPF ou CNPJ 11.556.105/0001-48- Alvará nº16.859/2011  
866.824/2011-COOPERATIVA DOS GARIMPEIROS DO VALE DO RIO PEIXOTO - COOGAVEPE- Cessionário:Graben Mineração S/A- CPF ou CNPJ 11.556.105/0001-48- Alvará nº16.860/2011  
Autoriza a emissão de Guia de Utilização(285)  
866.439/2009-INDÚSTRIA E MINERAÇÃO MF LTDA.-POCONE/MT - Guia nº 14/2012-50.000toneladas-Ouro- Validade:23/06/2013  
866.440/2009-INDÚSTRIA E MINERAÇÃO MF LTDA.-POCONE/MT - Guia nº 15/2012-50.000toneladas-Ouro- Validade:23/06/2013  
866.405/2011-LUIZ ANTONIO LEMOS-CUIABÁ/MT - Guia nº 13/2012-8.500toneladas-Cascalho- Validade:28/06/2014  
Determina o cancelamento do alvará de pesquisa(296)  
866.152/2010-IMS ENGENHARIA MINERAL LTDA- Alvará Nº11.018- DOU de 17/09/2010  
Fase de Requerimento de Lavra Garimpeira  
Outorga a Permissão de Lavra Garimpeira com vigência a partir dessa publicação:(513)  
867.334/2010-JOEL JÚLIO BRANDÃO - PLG Nº48/2012 de 25/04/2012 - Prazo 05 anos  
867.336/2010-JOEL JÚLIO BRANDÃO - PLG Nº49/2012 de 25/04/2012 - Prazo 05 anos  
866.389/2011-ALEXANDRE DE SOUZA FIGUEIREDO - PLG Nº45/2012 de 25/04/2012 - Prazo 05 anos  
866.390/2011-ALEXANDRE DE SOUZA FIGUEIREDO - PLG Nº46/2012 de 25/04/2012 - Prazo 05 anos  
866.391/2011-ALEXANDRE DE SOUZA FIGUEIREDO - PLG Nº47/2012 de 25/04/2012 - Prazo 05 anos  
866.949/2011-QUERINO KUHLER - PLG Nº42/2012 de 18/04/2012 - Prazo 05 anos  
866.954/2011-QUERINO KUHLER - PLG Nº43/2012 de 18/04/2012 - Prazo 05 anos  
866.955/2011-QUERINO KUHLER - PLG Nº44/2012 de 19/04/2012 - Prazo 05 anos  
866.011/2012-EDMAR PEREIRA - PLG Nº50/2012 de 26/04/2012 - Prazo 01 anos  
866.066/2012-COOPERATIVA DOS GARIMPEIROS E MINERADORES DO NORTE DE MATO GROSSO - PLG Nº51/2012 de 26/04/2012 - Prazo 05 anos  
Determina arquivamento definitivo do processo(565)  
866.509/2011-COOPRODIL-COOPERATIVA DE PRODUTORES DE DIAMANTES LTDA.  
Fase de Disponibilidade  
Determina arquivamento definitivo do processo(1678)  
866.053/1999-CONSTRAN S.A. CONSTRUÇÕES E COMÉRCIO

## RELAÇÃO Nº 66/2012

FASE DE AUTORIZAÇÃO DE PESQUISA  
Multa aplicada-(Não comunicou início de pesquisa)/prazo para pagamento: 30 dias. (2.25)  
Minapar Exploradora de Minérios Ltda - 866753/09, 866742/09, 866810/09, 866756/09, 866759/09, 866761/09, 866754/09, 866755/09, 866760/09, 866762/09

JOCY GONÇALO DE MIRANDA

## SUPERINTENDÊNCIA NO MATO GROSSO DO SUL

DESPACHO DO SUPERINTENDENTE  
RELAÇÃO Nº 43/2012

Fase de Requerimento de Pesquisa  
Homologa desistência do requerimento de Autorização de Pesquisa(157)  
868.381/2011-MINERAÇÃO RIO DEZOITO LTDA.  
Defere pedido de reconsideração(182)  
868.209/2011-CARLOS JOSÉ SCARPINI  
868.223/2011-CARLOS JOSÉ SCARPINI  
Fase de Autorização de Pesquisa  
Determina cumprimento de exigência - Prazo 60 dias(250)  
868.024/2007-MMX CORUMBÁ MINERAÇÃO S A.-OF.  
Nº435/12  
868.025/2007-MMX CORUMBÁ MINERAÇÃO S A.-OF.  
Nº435/12  
868.026/2007-MMX CORUMBÁ MINERAÇÃO S A.-OF.  
Nº435/12  
868.148/2008-MINERAÇÃO SANTA MARIA LTDA - EPP.-OF. Nº429/12  
Aprova o relatório de pesquisa com redução de área(291)  
868.101/2008-V. R. DOS SANTOS & CIA LTDA EPP-Área de 50,00 ha para 29,09 ha-Basalto  
Homologa renúncia da Autorização de Pesquisa(294)  
868.460/2009-MINERAÇÃO PARECIS SA -Alvará Nº4.371/2010  
868.461/2009-MINERAÇÃO PARECIS SA -Alvará Nº4.372/2010  
868.462/2009-MINERAÇÃO PARECIS SA -Alvará Nº4.373/2010  
Nega Aprovação ao relatório de pesquisa(318)  
868.273/2009-CNM COMPANHIA NACIONAL DE MINERAÇÃO  
868.274/2009-CNM COMPANHIA NACIONAL DE MINERAÇÃO  
868.277/2009-CNM COMPANHIA NACIONAL DE MINERAÇÃO  
868.278/2009-CNM COMPANHIA NACIONAL DE MINERAÇÃO  
868.279/2009-CNM COMPANHIA NACIONAL DE MINERAÇÃO  
868.280/2009-CNM COMPANHIA NACIONAL DE MINERAÇÃO  
868.281/2009-CNM COMPANHIA NACIONAL DE MINERAÇÃO  
868.282/2009-CNM COMPANHIA NACIONAL DE MINERAÇÃO  
868.283/2009-CNM COMPANHIA NACIONAL DE MINERAÇÃO  
868.284/2009-CNM COMPANHIA NACIONAL DE MINERAÇÃO  
868.285/2009-CNM COMPANHIA NACIONAL DE MINERAÇÃO  
868.286/2009-CNM COMPANHIA NACIONAL DE MINERAÇÃO  
868.287/2009-CNM COMPANHIA NACIONAL DE MINERAÇÃO  
868.288/2009-CNM COMPANHIA NACIONAL DE MINERAÇÃO  
868.289/2009-CNM COMPANHIA NACIONAL DE MINERAÇÃO  
868.290/2009-CNM COMPANHIA NACIONAL DE MINERAÇÃO  
868.291/2009-CNM COMPANHIA NACIONAL DE MINERAÇÃO  
868.292/2009-CNM COMPANHIA NACIONAL DE MINERAÇÃO  
868.293/2009-CNM COMPANHIA NACIONAL DE MINERAÇÃO  
868.294/2009-CNM COMPANHIA NACIONAL DE MINERAÇÃO  
868.295/2009-CNM COMPANHIA NACIONAL DE MINERAÇÃO  
868.296/2009-CNM COMPANHIA NACIONAL DE MINERAÇÃO  
868.297/2009-CNM COMPANHIA NACIONAL DE MINERAÇÃO  
868.298/2009-CNM COMPANHIA NACIONAL DE MINERAÇÃO  
868.299/2009-CNM COMPANHIA NACIONAL DE MINERAÇÃO  
868.301/2009-CNM COMPANHIA NACIONAL DE MINERAÇÃO  
868.302/2009-CNM COMPANHIA NACIONAL DE MINERAÇÃO  
868.303/2009-CNM COMPANHIA NACIONAL DE MINERAÇÃO  
868.304/2009-CNM COMPANHIA NACIONAL DE MINERAÇÃO  
Prorroga por 01 (um) ano o prazo de validade da autorização de pesquisa(324)  
868.251/2005-MMX CORUMBÁ MINERAÇÃO S A-ALVARÁ Nº14.419/2008  
Auto de infração lavrado/Relatório de Pesquisa- prazo p/ defesa ou pagamento 30 dias(638)  
868.113/2011-CERÂMICA ISABELA LTDA-AI Nº62/12  
868.114/2011-CERÂMICA ISABELA LTDA-AI Nº61/12  
Fase de Licenciamento

## Dados básicos do processo

Número do processo: 866.933/2012

Tipo de requerimento: Requerimento de Autorização de Pesquisa

Fase atual: Requerimento de Pesquisa

Ativo: Sim

Superintendência: Superintendência / MT

UF: PA, MT

Unidade protocolizadora: MATO GROSSO

Data Protocolo: 21/11/2012 09:22:00

Data Prioridade: 21/11/2012 09:22:24

## Pessoas relacionadas:

| Tipo de Relação     | CPF/CNPJ           | Nome   | Responsabilidade/Representação | Prazo de Arrendamento | Data de Início | Data Final |
|---------------------|--------------------|--|--------------------------------|-----------------------|----------------|------------|
| Titular\Requerente  | 06.351.242/0001-06 | Electrum Capital Pesquisa de Recursos Minerais Ltda. |                                |                       | 21/11/2012     |            |
| Responsável Técnico | 581.438.821-87     | Edimilson Alves Pereira                              |                                |                       | 21/11/2012     |            |

## Número do processo de Cadastro da Empresa:

001.081/2004

## Títulos:

Nenhum título associado.

## Substâncias:

| Nome            | Tipo de uso | Data de início | Data final | Motivo de encerramento |
|-----------------|-------------|----------------|------------|------------------------|
| MINÉRIO DE OURO | Industrial  | 21/11/2012     |            |                        |

## Municípios:

| Nome             |
|------------------|
| JACAREACANGA /PA |
| PARANAÍTA /MT    |

## Condição de propriedade do solo:

| Tipo                     |
|--------------------------|
| Propriedade de terceiros |

## Processos associados:

Nenhum processo associado.

## Documentos que compõem o processo:

| Documento           | Data de protocolo |
|---------------------|-------------------|
| Memorial descritivo | 21/11/2012        |

|                                      |            |
|--------------------------------------|------------|
| Planta de situação da área           | 21/11/2012 |
| Plano dos trabalhos de pesquisa      | 21/11/2012 |
| Orçamento de pesquisa                | 21/11/2012 |
| Cronograma de pesquisa               | 21/11/2012 |
| Prova de recolhimento de emolumentos | 21/11/2012 |
| A.R.T. do plano de pesquisa          | 21/11/2012 |
| A.R.T. do memorial descritivo        | 21/11/2012 |
| A.R.T. da planta de situação/detalhe | 21/11/2012 |

Eventos:

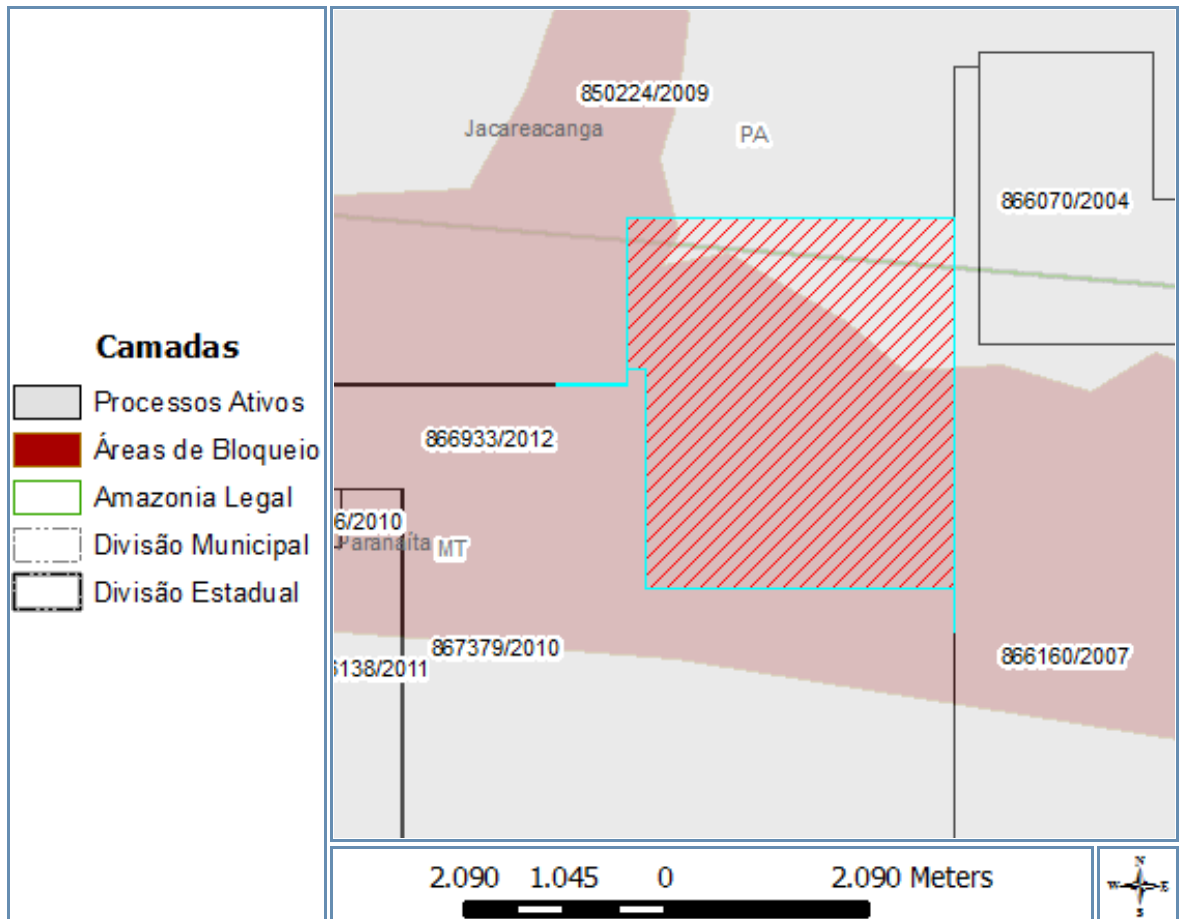
| Descrição  | Data       |
|--|------------|
| 100 - REQ PESQ/REQUERIMENTO PESQUISA PROTOCOLIZADO | 21/11/2012 |

**IMPORTANTE:** este serviço possui caráter meramente informativo e, portanto, não dispensa o uso dos instrumentos oficiais pertinentes para produção de efeitos legais. As informações são disponibilizadas no momento e na forma em que são inseridas na base de dados pelos servidores e colaboradores do DNPM.

Poligonal

Processo: 866.933/2012

Representação gráfica:



Poligonais:

|                                  |   |  |
|----------------------------------|---|--|
| Área (ha):                       | 1241,24   |  |
| Cota mínima (m):                 | 0   | Cota máxima (m): 0                             |
| Latitude do ponto de amarração:  | -09°22'10"789   | Longitude do ponto de amarração: -56°35'01"332 |
| Descrição do ponto de amarração: | Ponto de Amarração coincidente com o primeiro vértice (estudo de áreas) | Comprimento do vetor de amarração (m): 0,00    |
| Ângulo do vetor de amarração:    | 00°00'00"000  | Rumo do vetor de amarração: N                  |

Vértices:

| Latitude      | Longitude     |
|---------------|---------------|
| -09°22'10"789 | -56°35'01"332 |
| -09°22'10"863 | -56°35'01"332 |
| -09°22'10"863 | -56°35'01"300 |
| -09°24'30"000 | -56°35'01"300 |
| -09°24'30"000 | -56°35'01"328 |
| -09°24'15"044 | -56°35'01"331 |
| -09°24'15"063 | -56°36'45"197 |
| -09°23'01"637 | -56°36'45"208 |
| -09°23'01"638 | -56°36'51"619 |

|               |               |
|---------------|---------------|
| -09°23'06"872 | -56°36'51"618 |
| -09°23'06"873 | -56°37'15"000 |
| -09°23'06"782 | -56°37'15"000 |
| -09°23'06"782 | -56°36'51"640 |
| -09°22'10"789 | -56°36'51"640 |
| -09°22'10"789 | -56°35'01"332 |

ID:

51AE0E4B-293D-4EE9-83FB-D6A316DF024C

**IMPORTANTE:** este serviço possui caráter meramente informativo e, portanto, não dispensa o uso dos instrumentos oficiais pertinentes para produção de efeitos legais. As informações são disponibilizadas no momento e na forma em que são inseridas na base de dados pelos servidores e colaboradores do DNPM.



## Dados básicos do processo

Número do processo: 866.070/2004

Tipo de requerimento: Requerimento de Autorização de Pesquisa

Fase atual: Requerimento de Lavra

Ativo: Sim

Superintendência: Superintendência / MT

UF: PA, MT

Unidade protocolizadora: Unid. Protocolizadora 12

Data Protocolo: 18/02/2004 00:00:00

Data Prioridade: 18/02/2004 00:00:00

## Pessoas relacionadas:

| Tipo de Relação                         | CPF/CNPJ           | Nome   | Responsabilidade/Representação | Prazo de Arrendamento | Data de Início | Data Final |
|---|--------------------|--|--------------------------------|-----------------------|----------------|------------|
| Titular\Requerente                      | 17.580.707/0001-17 | Alta Floresta Gold Mineração Ltda.                   |                                |                       | 14/08/2013     |            |
| Responsável Técnico Memorial Descritivo | 395.630.300-87     | Helio Carlos Marques Tavares                         | Diversos                       |                       | 18/02/2004     |            |
| Representante Legal                     | 218.075.660-72     | Carlos Fernando Ulema Ribeiro                        | Estatutária                    |                       | 18/02/2004     |            |
| Titular\Requerente                      | 06.351.242/0001-06 | Electrum Capital Pesquisa de Recursos Minerais Ltda. |                                |                       | 09/06/2010     | 13/08/2013 |
| Titular\Requerente                      | 218.075.660-72     | Carlos Fernando Ulema Ribeiro                        |                                |                       | 18/02/2004     | 08/06/2010 |

Número do processo de Cadastro da Empresa: 966.281/2013

## Títulos:

| Número | Descrição                                    | Tipo do Título     | Situação do Título | Data de publicação | Data Vencimento |
|--------|--|--------------------|--------------------|--------------------|-----------------|
| 0      | APR3 AUT PESQ/PRORROGAÇÃO PRAZO 03 ANOS PUBL | Alvará de Pesquisa | Prorrogado         | 04/11/2008         | 04/11/2011      |
| 1796   | APU3 AUT PESQ/ALVARÁ DE PESQUISA 03 ANOS PUB | Alvará de Pesquisa | Outorgado          | 07/03/2005         | 07/03/2008      |

## Substâncias:

| Nome | Tipo de uso | Data de início | Data final | Motivo de encerramento |
|------|-------------|----------------|------------|------------------------|
| OURO | Industrial  | 04/03/2004     |            |                        |

## Municípios:

| Nome          |
|---------------|
| ITAITUBA /PA  |
| PARANAÍTA /MT |

Condição de propriedade do solo:

| Tipo                     |
|--------------------------|
| Propriedade de terceiros |

## Processos associados:

| Processo     | Titular | Tipo de associação | Data da associação | Data da desassociação | Processo Original | Observação |
|--------------|---------|--------------------|--------------------|-----------------------|-------------------|------------|
| 301.132/2012 |         | Disponibilidade    | 13/12/2012         |                       | 866.070/2004      | *          |

## Documentos que compõem o processo:

| Documento                            | Data de protocolo |
|--------------------------------------|-------------------|
| Memorial descritivo                  | 04/03/2004        |
| Planta de situação da área           | 04/03/2004        |
| Plano dos trabalhos de pesquisa      | 04/03/2004        |
| Orçamento de pesquisa                | 04/03/2004        |
| Cronograma de pesquisa               | 04/03/2004        |
| Prova de recolhimento de emolumentos | 04/03/2004        |
| A.R.T. do plano de pesquisa          | 04/03/2004        |
| A.R.T. do memorial descritivo        | 04/03/2004        |
| A.R.T. da planta de situação/detalhe | 04/03/2004        |

## Eventos:

| Descrição  | Data       |
|--|------------|
| 350 - REQ LAV/REQUERIMENTO LAVRA PROTOCOLIZADO                     | 27/12/2013 |
| 236 - AUT PESQ/DOCUMENTO DIVERSO PROTOCOLIZADO                     | 07/11/2013 |
| 332 - REQ LAV/TRANSF DIREITOS -CESSÃO TOTAL DIREITO REQ LAV EFETIV | 14/08/2013 |
| 331 - REQ LAV/TRANSF DIREITOS -CESSÃO TOTAL DIREITO REQ LAV APROV  | 12/08/2013 |
| 249 - AUT PESQ/TRANSF DIREITOS -CESSÃO TOTAL PROTOCOLIZADA         | 21/03/2013 |
| 291 - AUT PESQ/RELATORIO PESQ APROV C/REDUC ÁREA PUB               | 03/01/2013 |
| 255 - AUT PESQ/CUMPRIMENTO EXIGÊNCIA PROTOCOLI                     | 07/11/2012 |
| 1273 - AUT PESQ/REDUÇÃO DE ÁREA PROTOCOLIZADO                      | 07/11/2012 |
| 250 - AUT PESQ/EXIGÊNCIA PUBLICADA                                 | 11/09/2012 |
| 694 - PAGAMENTO VISTORIA FISCALIZAÇÃO EFETUADO                     | 14/05/2012 |
| 794 - AUT PESQ/RELATORIO PESQ POSITIVO APRESENTADO                 | 04/11/2011 |
| 236 - AUT PESQ/DOCUMENTO DIVERSO PROTOCOLIZADO                     | 01/03/2011 |
| 236 - AUT PESQ/DOCUMENTO DIVERSO PROTOCOLIZADO                     | 18/02/2011 |
| 236 - AUT PESQ/DOCUMENTO DIVERSO PROTOCOLIZADO                     | 15/02/2011 |
| 264 - AUT PESQ/PAGAMENTO TAH EFETUADO                              | 28/01/2011 |
| 282 - AUT PESQ/TRANSF DIREITOS -CESSÃO TOTAL EFETIVADA             | 10/06/2010 |
| 281 - AUT PESQ/TRANSF DIREITOS -CESSÃO TOTAL APROVADA              | 09/06/2010 |
| 249 - AUT PESQ/TRANSF DIREITOS -CESSÃO TOTAL PROTOCOLIZADA         | 06/05/2010 |
| 236 - AUT PESQ/DOCUMENTO DIVERSO PROTOCOLIZADO                     | 12/02/2010 |
| 264 - AUT PESQ/PAGAMENTO TAH EFETUADO                              | 27/01/2010 |
| 227 - AUT PESQ/PAGAMENTO MULTA EFETUADO                            | 21/08/2009 |
| 224 - AUT PESQ/AUTO INFRAÇÃO MULTA PUBLICADA                       | 15/06/2009 |
| 264 - AUT PESQ/PAGAMENTO TAH EFETUADO                              | 28/01/2009 |
| 326 - AUT PESQ/PRORROGAÇÃO PRAZO 03 ANOS PUB                       | 04/11/2008 |
| 694 - PAGAMENTO VISTORIA FISCALIZAÇÃO EFETUADO                     | 30/07/2008 |
| 693 - PAGAMENTO EMOLUMENTOS DEMAIS ATOS AVERBAÇÃO                  | 21/12/2007 |
| 265 - AUT PESQ/PRORROGAÇÃO PRAZO ALVARÁ SOLICITADO                 | 21/12/2007 |
| 293 - AUT PESQ/RELATORIO PESQ PARCIAL APRESENTADO                  | 21/12/2007 |
| 264 - AUT PESQ/PAGAMENTO TAH EFETUADO                              | 25/07/2007 |
| 209 - AUT PESQ/INICIO DE PESQUISA COMUNICADO                       | 11/08/2006 |
| 264 - AUT PESQ/PAGAMENTO TAH EFETUADO                              | 27/07/2006 |
| 264 - AUT PESQ/PAGAMENTO TAH EFETUADO                              | 15/06/2005 |

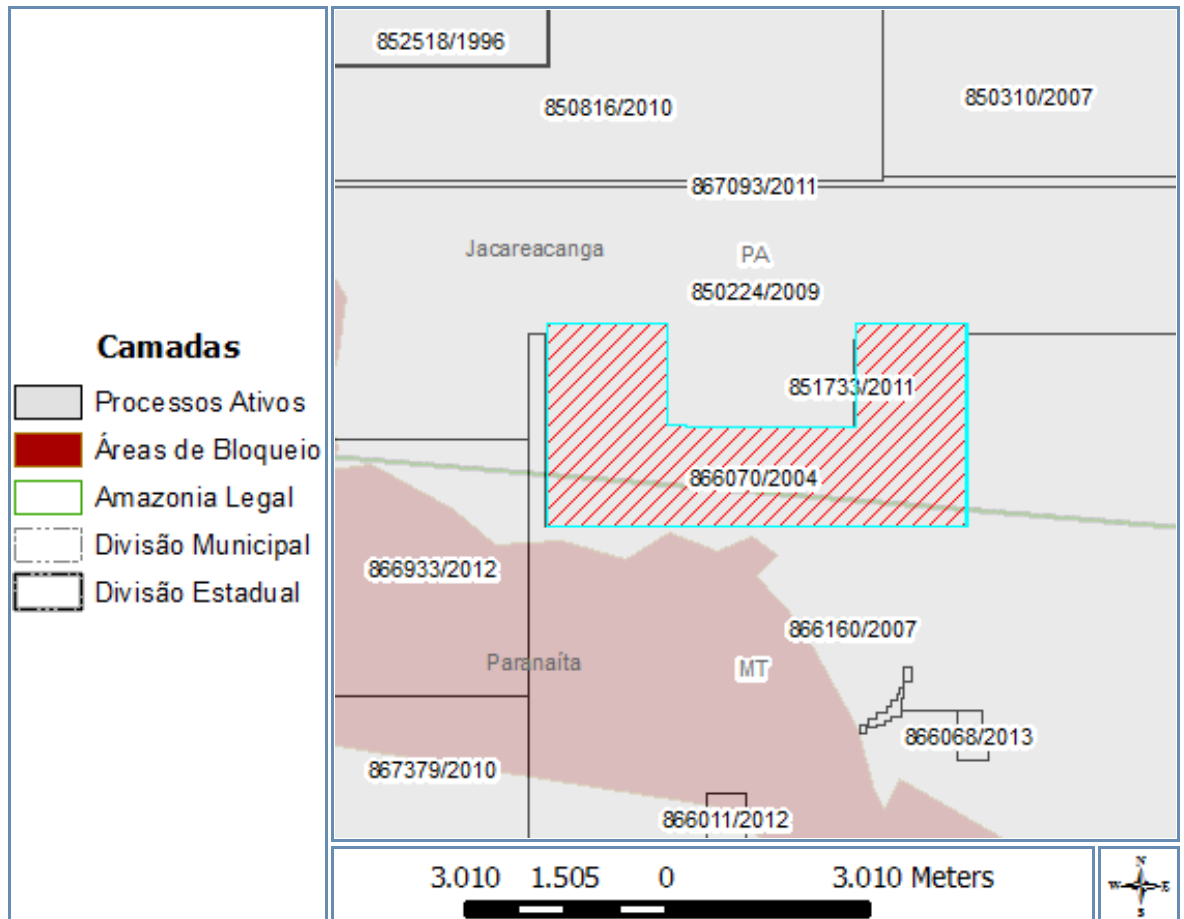
|  |            |
|--|------------|
| 323 - AUT PESQ/ALVARÁ DE PESQUISA 03 ANOS PUBL     | 07/03/2005 |
| 100 - REQ PESQ/REQUERIMENTO PESQUISA PROTOCOLIZADO | 18/02/2004 |

**IMPORTANTE:** este serviço possui caráter meramente informativo e, portanto, não dispensa o uso dos instrumentos oficiais pertinentes para produção de efeitos legais. As informações são disponibilizadas no momento e na forma em que são inseridas na base de dados pelos servidores e colaboradores do DNPM.

Poligonal

Processo: **866.070/2004**

Representação gráfica:



Poligonais:

|                                  |  |  |
|----------------------------------|--|--|
| Área (ha):                       | 1438,06  |  |
| Cota mínima (m):                 | 0  | Cota máxima (m): 0                               |
| Latitude do ponto de amarração:  | -09°07'05"500  | Longitude do ponto de amarração: -56°27'56"700   |
| Descrição do ponto de amarração: | CONFLUÊNCIA DO RIO BENEDITINHO COM O CÔRREGO SÃO FRANCISCO | Comprimento do vetor de amarração (m): 26.913,00 |
| Ângulo do vetor de amarração:    | 13°59'59"998   | Rumo do vetor de amarração: SW                   |

Vértices:

| Latitude      | Longitude     |
|---------------|---------------|
| -09°21'15"447 | -56°31'30"074 |
| -09°22'53"093 | -56°31'30"074 |
| -09°22'53"076 | -56°34'53"277 |
| -09°21'15"431 | -56°34'53"261 |
| -09°21'15"439 | -56°33'54"271 |
| -09°22'04"258 | -56°33'54"277 |
| -09°22'04"259 | -56°33'45"359 |
| -09°22'05"060 | -56°33'45"359 |

|               |               |
|---------------|---------------|
| -09°22'05"066 | -56°32'23"426 |
| -09°21'15"446 | -56°32'23"423 |
| -09°21'15"447 | -56°31'30"074 |

ID:

43AFF035-3D04-465E-82D3-9188A2B54F6B

**IMPORTANTE:** este serviço possui caráter meramente informativo e, portanto, não dispensa o uso dos instrumentos oficiais pertinentes para produção de efeitos legais. As informações são disponibilizadas no momento e na forma em que são inseridas na base de dados pelos servidores e colaboradores do DNPM.





ALVARÁ Nº 1752 de 01/03/2005 - DNPM nº 880108/2004-0011 - Autorizar pelo prazo de 02 (dois) anos, ANTONIO CARLOS DUARTE ALECRIM, a pesquisar AREIA, CASCALHO, no Município de Santa Isabel do Rio Negro-AM, numa área de 50,00ha.(Cód. 3.22)

ALVARÁ Nº 1753 de 01/03/2005 - DNPM nº 880109/2004-0015 - Autorizar pelo prazo de 02 (dois) anos, L.C.FRIGORÍFICO SÃO GABRIEL LTDA., a pesquisar AREIA, CASCALHO, no Município de Santa Isabel do Rio Negro-AM, numa área de 50,00ha.(Cód. 3.22)

ALVARÁ Nº 1754 de 01/03/2005 - DNPM nº 880122/2004-0019 - Autorizar pelo prazo de 03 (três) anos, COMPANHIA VALE DO RIO DOCE - CVRD, a pesquisar MINÉRIO DE ALUMÍNIO, no Município de Urucará-AM, numa área de 10.000,00ha.(Cód. 3.23)

ALVARÁ Nº 1755 de 01/03/2005 - DNPM nº 880123/2004-0012 - Autorizar pelo prazo de 03 (três) anos, COMPANHIA VALE DO RIO DOCE - CVRD, a pesquisar MINÉRIO DE ALUMÍNIO, no Município de Urucará-AM, numa área de 8.509,93ha.(Cód. 3.23)

ALVARÁ Nº 1756 de 01/03/2005 - DNPM nº 880124/2004-0016 - Autorizar pelo prazo de 03 (três) anos, COMPANHIA VALE DO RIO DOCE - CVRD, a pesquisar MINÉRIO DE ALUMÍNIO, no Município de Urucará-AM, numa área de 9.734,70ha.(Cód. 3.23)

ALVARÁ Nº 1757 de 01/03/2005 - DNPM nº 880125/2004-0010 - Autorizar pelo prazo de 03 (três) anos, COMPANHIA VALE DO RIO DOCE - CVRD, a pesquisar MINÉRIO DE ALUMÍNIO, no Município de Urucará-AM, numa área de 9.822,52ha.(Cód. 3.23)

ALVARÁ Nº 1758 de 01/03/2005 - DNPM nº 880136/2004-0018 - Autorizar pelo prazo de 02 (dois) anos, CARMELITA SIQUEIRA DOS REIS, a pesquisar ÁGUA MINERAL, no Município de Rio Preto da Eva-AM, numa área de 50,00ha.(Cód. 3.22)

ALVARÁ Nº 1759 de 01/03/2005 - DNPM nº 880011/2005-0015 - Autorizar pelo prazo de 03 (três) anos, OMNIA MINERIOS LTDA, a pesquisar MINÉRIO DE ALUMÍNIO, no Município de Nhamundá-AM, numa área de 10.000,00ha.(Cód. 3.23)

ALVARÁ Nº 1760 de 01/03/2005 - DNPM nº 880012/2005-0019 - Autorizar pelo prazo de 03 (três) anos, OMNIA MINERIOS LTDA, a pesquisar MINÉRIO DE ALUMÍNIO, no Município de Nhamundá-AM, numa área de 9.203,00ha.(Cód. 3.23)

ALVARÁ Nº 1761 de 01/03/2005 - DNPM nº 880013/2005-0012 - Autorizar pelo prazo de 03 (três) anos, OMNIA MINERIOS LTDA, a pesquisar MINÉRIO DE ALUMÍNIO, no Município de Nhamundá-AM, numa área de 10.000,00ha.(Cód. 3.23)

ALVARÁ Nº 1762 de 01/03/2005 - DNPM nº 880014/2005-0016 - Autorizar pelo prazo de 03 (três) anos, OMNIA MINERIOS LTDA, a pesquisar MINÉRIO DE ALUMÍNIO, no Município de Nhamundá-AM, numa área de 9.994,00ha.(Cód. 3.23)

ALVARÁ Nº 1763 de 01/03/2005 - DNPM nº 880015/2005-0010 - Autorizar pelo prazo de 03 (três) anos, OMNIA MINERIOS LTDA, a pesquisar MINÉRIO DE ALUMÍNIO, no Município de Nhamundá-AM, numa área de 9.995,61ha.(Cód. 3.23)

ALVARÁ Nº 1764 de 01/03/2005 - DNPM nº 880016/2005-0013 - Autorizar pelo prazo de 03 (três) anos, OMNIA MINERIOS LTDA, a pesquisar MINÉRIO DE ALUMÍNIO, no Município de Nhamundá-AM, numa área de 8.435,00ha.(Cód. 3.23)

ALVARÁ Nº 1765 de 01/03/2005 - DNPM nº 880017/2005-0017 - Autorizar pelo prazo de 03 (três) anos, OMNIA MINERIOS LTDA, a pesquisar MINÉRIO DE ALUMÍNIO, no Município de Nhamundá-AM, numa área de 9.925,00ha.(Cód. 3.23)

ALVARÁ Nº 1766 de 01/03/2005 - DNPM nº 880018/2005-0010 - Autorizar pelo prazo de 03 (três) anos, OMNIA MINERIOS LTDA, a pesquisar MINÉRIO DE ALUMÍNIO, no Município de Nhamundá-AM, numa área de 9.210,00ha.(Cód. 3.23)

ALVARÁ Nº 1767 de 01/03/2005 - DNPM nº 880019/2005-0014 - Autorizar pelo prazo de 03 (três) anos, OMNIA MINERIOS LTDA, a pesquisar MINÉRIO DE ALUMÍNIO, no Município de Nhamundá-AM, numa área de 9.999,20ha.(Cód. 3.23)

ALVARÁ Nº 1768 de 01/03/2005 - DNPM nº 880020/2005-0016 - Autorizar pelo prazo de 03 (três) anos, OMNIA MINERIOS LTDA, a pesquisar MINÉRIO DE ALUMÍNIO, no Município de Nhamundá-AM, numa área de 9.996,30ha.(Cód. 3.23)

ALVARÁ Nº 1769 de 01/03/2005 - DNPM nº 880021/2005-0010 - Autorizar pelo prazo de 03 (três) anos, OMNIA MINERIOS LTDA, a pesquisar MINÉRIO DE ALUMÍNIO, no Município de Nhamundá-AM, numa área de 9.698,81ha.(Cód. 3.23)

ALVARÁ Nº 1770 de 01/03/2005 - DNPM nº 880022/2005-0013 - Autorizar pelo prazo de 03 (três) anos, OMNIA MINERIOS LTDA, a pesquisar MINÉRIO DE ALUMÍNIO, no Município de Nhamundá-AM, numa área de 8.398,58ha.(Cód. 3.23)

ALVARÁ Nº 1771 de 01/03/2005 - DNPM nº 880132/2004-0013 - Autorizar pelo prazo de 03 (três) anos, CBE - COMPANHIA BRASILEIRA DE EQUIPAMENTO, a pesquisar CALCÁRIO, no Município de Urucará-AM, numa área de 499,36ha.(Cód. 3.23)

ALVARÁ Nº 1772 de 01/03/2005 - DNPM nº 880135/2004-0014 - Autorizar pelo prazo de 03 (três) anos, MARCELO PINTO DA SILVA, a pesquisar MINÉRIO DE ALUMÍNIO, no Município de Urucará-AM, numa área de 37,39ha.(Cód. 3.23)

ALVARÁ Nº 1773 de 01/03/2005 - DNPM nº 880141/2004-0014 - Autorizar pelo prazo de 03 (três) anos, MARCELO PINTO DA SILVA, a pesquisar MINÉRIO DE ALUMÍNIO, no Município de Manaus-AM, numa área de 2.739,38ha.(Cód. 3.23)

ALVARÁ Nº 1774 de 01/03/2005 - DNPM nº 880024/2005-0010 - Autorizar pelo prazo de 02 (dois) anos, QUEIROZ CORREA CERÂMICA LTDA, a pesquisar ARGILA, no Município de Iranduba-AM, numa área de 47,53ha.(Cód. 3.22)

ALVARÁ Nº 1775 de 01/03/2005 - DNPM nº 880025/2005-0014 - Autorizar pelo prazo de 02 (dois) anos, QUEIROZ CORREA CERÂMICA LTDA, a pesquisar ARGILA, no Município de Iranduba-AM, numa área de 44,73ha.(Cód. 3.22)

ALVARÁ Nº 1776 de 01/03/2005 - DNPM nº 800118/2004-0018 - Autorizar pelo prazo de 02 (dois) anos, JOSÉ MARIA DE FREITAS, a pesquisar AREIA, nos Municípios de Limeiro do Norte-CE e Quixerê-CE, numa área de 30,00ha.(Cód. 3.22)

ALVARÁ Nº 1777 de 01/03/2005 - DNPM nº 800229/2004-0011 - Autorizar pelo prazo de 02 (dois) anos, FERNANDO ANTONIO CASTELO BRANCO SALES, a pesquisar GRANITO, no Município de Pentecoste-CE, numa área de 800,00ha.(Cód. 3.22)

ALVARÁ Nº 1778 de 01/03/2005 - DNPM nº 800342/2004-0010 - Autorizar pelo prazo de 03 (três) anos, HILBERTO SPECK FILHO, a pesquisar MINÉRIO DE FERRO, no Município de Sobral-CE, numa área de 2.000,00ha.(Cód. 3.23)

ALVARÁ Nº 1779 de 01/03/2005 - DNPM nº 800000/2005-0019 - Autorizar pelo prazo de 02 (dois) anos, MARCELO MOULÃO, a pesquisar GRANITO, no Município de Sobral-CE, numa área de 599,53ha.(Cód. 3.22)

ALVARÁ Nº 1780 de 01/03/2005 - DNPM nº 800008/2005-0018 - Autorizar pelo prazo de 03 (três) anos, HILBERTO SPECK FILHO, a pesquisar MINÉRIO DE OURO, no Município de Várzea Alegre-CE, numa área de 2.000,00ha.(Cód. 3.23)

ALVARÁ Nº 1781 de 01/03/2005 - DNPM nº 800009/2005-0011 - Autorizar pelo prazo de 03 (três) anos, HILBERTO SPECK FILHO, a pesquisar MINÉRIO DE OURO, no Município de Várzea Alegre-CE, numa área de 2.000,00ha.(Cód. 3.23)

ALVARÁ Nº 1782 de 01/03/2005 - DNPM nº 815514/2004-0014 - Autorizar pelo prazo de 03 (três) anos, NIVALDO SANTOS, a pesquisar ARGILA REFRATÁRIA, nos Municípios de Porto Belo-SC e Tijucas-SC, numa área de 287,82ha.(Cód. 3.23)

ALVARÁ Nº 1783 de 01/03/2005 - DNPM nº 815654/2004-0018 - Autorizar pelo prazo de 03 (três) anos, HORST GERHARD PURNHAGEN, a pesquisar ARGILA REFRATÁRIA, no Município de Taió-SC, numa área de 939,54ha.(Cód. 3.23)

ALVARÁ Nº 1784 de 01/03/2005 - DNPM nº 815661/2004-0011 - Autorizar pelo prazo de 02 (dois) anos, IRMÃOS HOBI LTDA, a pesquisar AREIA, no Município de Porto União-SC, numa área de 49,86ha.(Cód. 3.22)

ALVARÁ Nº 1785 de 01/03/2005 - DNPM nº 815662/2004-0015 - Autorizar pelo prazo de 02 (dois) anos, IRMÃOS HOBI LTDA, a pesquisar AREIA, no Município de Porto União-SC, numa área de 49,99ha.(Cód. 3.22)

ALVARÁ Nº 1786 de 01/03/2005 - DNPM nº 815663/2004-0019 - Autorizar pelo prazo de 02 (dois) anos, IRMÃOS HOBI LTDA, a pesquisar AREIA, no Município de Porto União-SC, numa área de 49,24ha.(Cód. 3.22)

ALVARÁ Nº 1787 de 01/03/2005 - DNPM nº 815672/2004-0010 - Autorizar pelo prazo de 03 (três) anos, CARLOS ROBERTO AMANTE, a pesquisar ARGILA REFRATÁRIA, no Município de Nova Venezia-SC, numa área de 505,11ha.(Cód. 3.23)

ALVARÁ Nº 1788 de 01/03/2005 - DNPM nº 815693/2004-0012 - Autorizar pelo prazo de 03 (três) anos, TERFAL MATERIAIS PARA CONSTRUÇÃO LTDA, a pesquisar ARGILA REFRATÁRIA, no Município de Laguna-SC, numa área de 252,21ha.(Cód. 3.23)

ALVARÁ Nº 1789 de 01/03/2005 - DNPM nº 815704/2004-0010 - Autorizar pelo prazo de 03 (três) anos, NILTON ALMEIDA, a pesquisar ARGILA REFRATÁRIA, no Município de Taió-SC, numa área de 112,55ha.(Cód. 3.23)

ALVARÁ Nº 1790 de 01/03/2005 - DNPM nº 866060/2003-0018 - Autorizar pelo prazo de 03 (três) anos, R.A.A. MINERAÇÃO LTDA ME, a pesquisar MINÉRIO DE OURO, nos Municípios de Tapurah-MT e Nova Maringá-MT, numa área de 952,19ha.(Cód. 3.23)

ALVARÁ Nº 1791 de 01/03/2005 - DNPM nº 866210/2003-0016 - Autorizar pelo prazo de 03 (três) anos, CIMENTO TOCANTINS S/A, a pesquisar CALCÁRIO, no Município de Nobres-MT, numa área de 536,94ha.(Cód. 3.23)

ALVARÁ Nº 1792 de 01/03/2005 - DNPM nº 866566/2003-0017 - Autorizar pelo prazo de 03 (três) anos, VANGUARDA MINERAÇÃO E COMÉRCIO LTDA, a pesquisar MINÉRIO DE OURO, no Município de Nova Xavantina-MT, numa área de 6.727,47ha.(Cód. 3.23)

ALVARÁ Nº 1793 de 01/03/2005 - DNPM nº 866567/2003-0010 - Autorizar pelo prazo de 03 (três) anos, VANGUARDA MINERAÇÃO E COMÉRCIO LTDA, a pesquisar MINÉRIO DE OURO, no Município de Nova Xavantina-MT, numa área de 8.275,04ha.(Cód. 3.23)

ALVARÁ Nº 1794 de 01/03/2005 - DNPM nº 866568/2003-0014 - Autorizar pelo prazo de 03 (três) anos, VANGUARDA MINERAÇÃO E COMÉRCIO LTDA, a pesquisar MINÉRIO DE OURO, no Município de Nova Xavantina-MT, numa área de 5.676,91ha.(Cód. 3.23)

ALVARÁ Nº 1795 de 01/03/2005 - DNPM nº 866062/2004-0015 - Autorizar pelo prazo de 02 (dois) anos, MOACIR MACCARI, a pesquisar AREIA, CASCALHO, nos Municípios de Nobres-MT e Rosário Oeste-MT, numa área de 9,90ha.(Cód. 3.22)

ALVARÁ Nº 1796 de 01/03/2005 - DNPM nº 866070/2004-0012 - Autorizar pelo prazo de 03 (três) anos, CARLOS FERNANDO ULEMA RIBEIRO, a pesquisar MINÉRIO DE OURO, nos Municípios de Itaituba-PA e Paranaíta-MT, numa área de 1.438,06ha.(Cód. 3.23)

ALVARÁ Nº 1797 de 01/03/2005 - DNPM nº 866121/2004-0019 - Autorizar pelo prazo de 02 (dois) anos, COOPERAREIA - COOPERATIVA MINERAL DE AREIA E CASCALHO DA BAIXADA CUIABANA LTDA, a pesquisar AREIA, CASCALHO, nos Municípios de Cuiabá-MT e Várzea Grande-MT, numa área de 10,62ha.(Cód. 3.22)

ALVARÁ Nº 1798 de 01/03/2005 - DNPM nº 866122/2004-0012 - Autorizar pelo prazo de 02 (dois) anos, COOPERAREIA - COOPERATIVA MINERAL DE AREIA E CASCALHO DA BAIXADA CUIABANA LTDA, a pesquisar AREIA, CASCALHO, nos Municípios de Cuiabá-MT e Várzea Grande-MT, numa área de 36,46ha.(Cód. 3.22)

ALVARÁ Nº 1799 de 01/03/2005 - DNPM nº 866123/2004-0016 - Autorizar pelo prazo de 02 (dois) anos, COOPERAREIA - COOPERATIVA MINERAL DE AREIA E CASCALHO DA BAIXADA CUIABANA LTDA, a pesquisar AREIA, CASCALHO, nos Municípios de Cuiabá-MT e Várzea Grande-MT, numa área de 26,26ha.(Cód. 3.22)

ALVARÁ Nº 1800 de 01/03/2005 - DNPM nº 866124/2004-0010 - Autorizar pelo prazo de 03 (três) anos, COOPERAREIA - COOPERATIVA MINERAL DE AREIA E CASCALHO DA BAIXADA CUIABANA LTDA, a pesquisar MINÉRIO DE OURO, nos Municípios de Cuiabá-MT e Várzea Grande-MT, numa área de 109,97ha.(Cód. 3.23)

ALVARÁ Nº 1801 de 01/03/2005 - DNPM nº 866244/2004-0014 - Autorizar pelo prazo de 03 (três) anos, COMPANHIA VALE DO RIO DOCE - CVRD, a pesquisar MINÉRIO DE OURO, no Município de Alta Floresta-MT, numa área de 9.867,85ha.(Cód. 3.23)

ALVARÁ Nº 1802 de 01/03/2005 - DNPM nº 866246/2004-0011 - Autorizar pelo prazo de 03 (três) anos, COMPANHIA VALE DO RIO DOCE - CVRD, a pesquisar MINÉRIO DE OURO, no Município de Guarantã do Norte-MT, numa área de 8.659,28ha.(Cód. 3.23)

ALVARÁ Nº 1803 de 01/03/2005 - DNPM nº 866289/2004-0010 - Autorizar pelo prazo de 03 (três) anos, RONALDO FRIZZERA MATOS, a pesquisar MINÉRIO DE TITÂNIO, no Município de Cocalinho-MT, numa área de 5.367,51ha.(Cód. 3.23)

ALVARÁ Nº 1804 de 01/03/2005 - DNPM nº 866293/2004-0013 - Autorizar pelo prazo de 03 (três) anos, INDÚSTRIA E COMÉRCIO DE CALCÁRIO CUIABÁ LTDA, a pesquisar CALCÁRIO, no Município de Nobres-MT, numa área de 396,34ha.(Cód. 3.23)

ALVARÁ Nº 1805 de 01/03/2005 - DNPM nº 866294/2004-0017 - Autorizar pelo prazo de 03 (três) anos, CALCÁRIO CALPONTA LTDA, a pesquisar CALCÁRIO, no Município de Nobres-MT, numa área de 105,61ha.(Cód. 3.23)

ALVARÁ Nº 1806 de 01/03/2005 - DNPM nº 866309/2004-0010 - Autorizar pelo prazo de 03 (três) anos, CHAPADA BRASIL MINERAÇÃO LTDA, a pesquisar DIAMANTE (GEMA), no Município de Chapada dos Guimarães-MT, numa área de 2.206,00ha.(Cód. 3.23)

ALVARÁ Nº 1807 de 01/03/2005 - DNPM nº 866368/2004-0013 - Autorizar pelo prazo de 03 (três) anos, SEBASTIÃO TRANALI MENDONÇA, a pesquisar MINÉRIO DE OURO, DIAMANTE (GEMA), no Município de São José do Rio Claro-MT, numa área de 478,73ha.(Cód. 3.23)

ALVARÁ Nº 1808 de 01/03/2005 - DNPM nº 866373/2004-0010 - Autorizar pelo prazo de 02 (dois) anos, INDÚSTRIA CERÂMICA NORÃO LTDA - ME, a pesquisar ARGILA, no Município de Itaúba-MT, numa área de 26,09ha.(Cód. 3.22)

ALVARÁ Nº 1809 de 01/03/2005 - DNPM nº 866382/2004-0010 - Autorizar pelo prazo de 03 (três) anos, DAVID BANCOW FILHO, a pesquisar MINÉRIO DE OURO, no Município de Sorriso-MT, numa área de 337,93ha.(Cód. 3.23)

ALVARÁ Nº 1810 de 01/03/2005 - DNPM nº 866386/2004-0015 - Autorizar pelo prazo de 03 (três) anos, GEOMINAS GEOLOGIA MINERAÇÃO E ASSESSORIA LTDA, a pesquisar MINÉRIO DE OURO, no Município de Juína-MT, numa área de 3.672,20ha.(Cód. 3.23)

ALVARÁ Nº 1811 de 01/03/2005 - DNPM nº 866397/2004-0013 - Autorizar pelo prazo de 03 (três) anos, IVANDRO AUGUSTO FERREIRA DA SILVA, a pesquisar MINÉRIO DE OURO, no Município de Sinop-MT, numa área de 525,72ha.(Cód. 3.23)

ALVARÁ Nº 1812 de 01/03/2005 - DNPM nº 866400/2004-0012 - Autorizar pelo prazo de 03 (três) anos, COPACEL IND E COM DE CALCÁRIO E CEREAIS LTDA, a pesquisar CALCÁRIO, no Município de Rosário Oeste-MT, numa área de 151,80ha.(Cód. 3.23)

ALVARÁ Nº 1813 de 01/03/2005 - DNPM nº 866410/2004-0017 - Autorizar pelo prazo de 03 (três) anos, LOURENÇO E FERREIRA MINERAÇÃO LTDA ME, a pesquisar MINÉRIO DE MANGANÊS, no Município de Guiratinga-MT, numa área de 3.233,57ha.(Cód. 3.23)

ALVARÁ Nº 1814 de 01/03/2005 - DNPM nº 866464/2004-0014 - Autorizar pelo prazo de 02 (dois) anos, ROQUE ROVEROTO, a pesquisar ARGILA, no Município de Sinop-MT, numa área de 46,85ha.(Cód. 3.22)

ALVARÁ Nº 1815 de 01/03/2005 - DNPM nº 866473/2004-0015 - Autorizar pelo prazo de 03 (três) anos, WAGNER LOPES GHELER - SERVIÇOS ME, a pesquisar MINÉRIO DE OURO, DIAMANTE (GEMA), no Município de Itiquira-MT, numa área de 1.996,88ha.(Cód. 3.23)

ALVARÁ Nº 1816 de 01/03/2005 - DNPM nº 866492/2004-0010 - Autorizar pelo prazo de 03 (três) anos, CIMENTO TOCANTINS S/A, a pesquisar ARGILA, nos Municípios de Nobres-MT e Rosário Oeste-MT, numa área de 613,02ha.(Cód. 3.23)

ALVARÁ Nº 1817 de 01/03/2005 - DNPM nº 850771/1987-0010 - Autorizar pelo prazo de 03 (três) anos, TECK COMINCO BRASIL S.A., a pesquisar MINÉRIO DE OURO, nos Municípios de Mazagão-AP e Porto Grande-AP, numa área de 8.399,76ha.(Cód. 3.23)

ALVARÁ Nº 1818 de 01/03/2005 - DNPM nº 858064/2004-0018 - Autorizar pelo prazo de 03 (três) anos, ALTO TOCANTINS MINERAÇÃO LTDA, a pesquisar MINÉRIO DE FERRO, MINÉRIO DE NÍOBIO, MINÉRIO DE TÂNTALO, no Município de Porto Grande-AP, numa área de 3.609,39ha.(Cód. 3.23)

ALVARÁ Nº 1819 de 01/03/2005 - DNPM nº 858079/2004-0010 - Autorizar pelo prazo de 03 (três) anos, L DA SILVA ARAÚJO-ME, a pesquisar MINÉRIO DE OURO, no Município de Porto Grande-AP, numa área de 7.638,28ha.(Cód. 3.23)

ALVARÁ Nº 1820 de 01/03/2005 - DNPM nº 858086/2004-0014 - Autorizar pelo prazo de 03 (três) anos, MAGIR MINERAÇÃO LTDA, a pesquisar MINÉRIO DE OURO, nos Municípios de Serra do Navio-AP e Pedra Branca do Amapari-AP, numa área de 495,54ha.(Cód. 3.23)



815.474/2007-ANGIONEI SEBASTIÃO CAMPOS- Cessão-nário:Terraplanagem Arqueza Ltda- CNPJ 04229980/0001-50- Alvará nº591/2008

Determina cumprimento de exigência - Prazo 60 dias(250)  
815.155/2000-KLABIN SA-OF. Nº5396/08  
815.390/1994-AURORA COMÉRCIO DE ARGILA LTDA  
EPP-OF. Nº5409/08

815.074/2004-JAZIDA ECKERT LTDA-OF. Nº5417/08  
Aprova o relatório de pesquisa com redução de área(291)  
815.658/2002-COMÉRCIO E BENEFICIAMENTO DE  
AREIAS WEGA LTDA - ME.- Área de 700,49 ha para 49,55 ha-  
Areia

815.498/2003-HILBERTO SPECK FILHO- Área de 698,80  
ha para 49,75 ha-Granito

Nega Aprovação ao relatório de pesquisa(318)  
815.739/2003-CALWER MINERAÇÃO LTDA  
Indefere pedido de reconsideração(263)  
815.459/2001-PAVIMENTADORA E CONSTRUTORA  
FALCHETTI LTDA.

Auto de Infração lavrado / Prazo para defesa ou pagamento  
30 dias.(224)

815.074/2004-JAZIDA ECKERT LTDA- AI Nº563/08  
Torna sem efeito despacho publicado(192)  
815.774/2002-LUCINEIA SCHMIDT- DOU de 08/09/2006  
Auto de infração lavrado/Relatório de Pesquisa- prazo p/  
defesa ou pagamento 30 dias(638)

815.774/2002-LUCINEIA SCHMIDT-AI Nº358/06  
Fase de Requerimento de Licenciamento  
Outorga o Registro de Licença com vigência a partir dessa  
publicação:(730)

815.709/2008-EXTRAÇÃO E COMÉRCIO DE AREIA  
MARTINS KIENEN LTDA-Registro de Licença nº1385/2008 de  
16/10/2008-Vencimento em 18/03/2013

Fase de Concessão de Lavra  
Determina cumprimento de exigência - Prazo 60 dias(470)  
815.092/1989-CUBATÃO DRAGAGENS LTDA.-OF.  
Nº5393/08

Multa aplicada /Prazo para pagamento 30 dias(460)  
815.135/2002-MINERADORA SÃO LUIZ LTDA.- AI Nº  
213/08

Fase de Requerimento de Pesquisa  
Determina cumprimento de exigência - Prazo 60 dias(131)  
815.584/2008-ERIVELTON ORSI-OF. Nº5390/08 e

815.685/2008-GENTIL REINALDO CORDIOLI FILHO-  
OF. Nº5388/08 e 5389/08  
815.207/2005-ROGÉRIO LUIS BALTT-OF. Nº5419/08

Fase de Licenciamento  
Autoriza averbação da Renovação do Registro de Licen-  
ça(742)

815.480/1987-CUBATÃO EXTRAÇÃO E COMÉRCIO DE  
AREIA LTDA ME- Registro de Licença No.:220/1988 - Vencimen-  
to em 03/06/2009

815.750/2002-BRIFORT COMÉRCIO DE AREIA E PE-  
DRA LTDA ME- Registro de Licença No.:1182/2005 - Vencimento  
em 19/09/2013

815.628/2004-OSNI PEREIRA ME- Registro de Licença  
No.:1174/2005 - Vencimento em 06/06/2013  
815.480/2001-EXTRAÇÃO DE AREIA SCHNAIDER LT-  
DA- Registro de Licença No.:915/2001 - Vencimento em  
03/10/2009

815.033/1997-TONHAO MATERIAL P/ CONSTRUCAO  
LTDA- Registro de Licença No.:617/1997 - Vencimento em  
07/10/2009

815.584/2001-MV PEDRAS E MATERIAIS DE CONS-  
TRUÇÃO LTDA ME- Registro de Licença No.:949/2002 - Venci-  
mento em 25/09/2009

Determina o cancelamento do Registro de Licença(704)  
815.549/1987-ADELMO ARCEÑO SCHWINDEN - ME-  
Registro de Licença Nº491- Publicado no DOU de 11/06/1996

Fase de Requerimento de Registro de Extração  
Determina cumprimento de exigência - Prazo 30 dias(825)  
815.677/2008-MUNICÍPIO DE TREVISÓ-OF. Nº5110/08  
815.678/2008-MUNICÍPIO DE TREVISÓ-OF. Nº5110/08  
815.676/2008-MUNICÍPIO DE TREVISÓ-OF. Nº5110/08

Indefere requerimento de Registro de Extração- não cum-  
primento de exigência(830)

815.432/2008-PREFEITURA MUNICIPAL DE PIRATUBA  
Fase de Requerimento de Lavra  
Determina cumprimento de exigência - Prazo 60 dias(361)  
815.298/2000-CÂMARA E CÂMARA INDÚSTRIA E CO-  
MÉRCIO DE ALIMENTOS LTDA-OF. Nº5404/08

815.485/1992-TERMAS SANTO ANJO DA GUARDA LT-  
DA-OF. Nº5407/08

Fase de Disponibilidade  
Declara Prioritário, pretendente a área em disponibilidade  
pelo Edital/Lavra(309)

815.371/2001-Construtora Triunfo S/A

## RELAÇÃO Nº 60/2008

Ficam NOTIFICADOS para pagar ou parcelar débito(Vis-  
toria)/prazo 10(dez) dias (6.87)

Adilson José Otto - 815340/02 - Not.275/2008 - R\$ 349,53  
Agrícola Leblon LTDA. - 815117/00 - Not.268/2008 - R\$  
303,00

Álvaro da Silva - 815100/01 - Not.307/2008 - R\$ 282,05  
Angelres Revestimentos Cerâmicos Ltda - 815581/04 -  
Not.263/2008 - R\$ 338,68

Arg Automação Ltda - 815298/06 - Not.260/2008 - R\$  
309,80

Argasouza Indústria e Comércio de Argamassas LTDA. me -  
815240/07 - Not.311/2008 - R\$ 202,00

Atalaia Extração de Água Mineral Ltda - 815166/91 -  
Not.250/2008 - R\$ 333,09

Cambirela EXT. COM. de Silix Ltda - 815039/00 -  
Not.290/2008 - R\$ 202,00

Construtora Triunfo sa - 815035/05 - Not.277/2008 - R\$  
306,00

Cubatão Dragagens LTDA. - 815016/99 - Not.272/2008 - R\$  
367,44, 815244/03 - Not.278/2008 - R\$ 367,44, 815457/01 -  
Not.273/2008 - R\$ 367,44

Daniel Luiz Cizeski - 815783/06 - Not.312/2008 - R\$  
303,00

Dênio Fabiano Sommariva - 815044/04 - Not.295/2008 - R\$  
343,97, 815033/92 - Not.296/2008 - R\$ 380,62

Dm-construtora de Obras Ltda - 815525/05 - Not.276/2008 -  
R\$ 380,62

Elson Antônio Junckes - 815006/99 - Not.299/2008 - R\$  
290,90, 815006/99 - Not.298/2008 - R\$ 286,12

Fabiano Battistotti Pereira - 815676/03 - Not.285/2008 - R\$  
349,53, 815581/05 - Not.291/2008 - R\$ 223,20, 815105/04 -  
Not.264/2008 - R\$ 223,20, 815782/02 - Not.269/2008 - R\$ 207,26

Fabiano Battistotti Pereira fi - 815184/93 - Not.283/2008 -  
R\$ 275,84

Flavio França Nunes da Rocha - 815437/01 - Not.309/2008 -  
R\$ 377,43

G.S. Extração e Comércio de Areia Ltda Epp - 815885/95 -  
Not.289/2008 - R\$ 4,09

Geoly - Geologia e Serviços LTDA. - 815709/96 -  
Not.286/2008 - R\$ 346,38, 815206/01 - Not.266/2008 - R\$ 303,00

Georgiana Gomes Pereira - 815284/01 - Not.257/2008 - R\$  
325,33

Giovanni Bichinski Izidoro - 815300/94 - Not.310/2008 - R\$  
4,26

Gramareto - Mineração e Exportação LTDA. - 815283/90 -  
Not.248/2008 - R\$ 334,80

Ivaí Engenharia de Obras S/a - 815197/01 - Not.259/2008 -  
R\$ 202,00

J m Comércio e Mineração de Pedras LTDA. - 815151/04 -  
Not.267/2008 - R\$ 343,97

João Pedro da Rocha - 815123/02 - Not.271/2008 - R\$  
349,53

José Armindo Vogel - 815602/01 - Not.256/2008 - R\$  
300,73

José Carlos da Costa - 815371/01 - Not.281/2008 - R\$  
421,81

José Gilberto Fazio - 815457/99 - Not.253/2008 - R\$  
209,27

Manjolinho Britas e Transportes Ltda - 815503/97 -  
Not.297/2008 - R\$ 499,63

Mara Regina Perraro - 815609/02 - Not.274/2008 - R\$  
506,85

Maria Marli Nicolau - me - 815050/01 - Not.280/2008 - R\$  
276,64

Miguel Sommariva - 815063/01 - Not.258/2008 - R\$  
376,30

Miguel Sommariva Junior - 815472/04 - Not.303/2008 - R\$  
372,19

Miltom Luiz Ferraz Dos Santos - 815213/02 - Not.279/2008 -  
R\$ 328,03

Minas Mineraias Industriais LTDA. - 815441/94 -  
Not.287/2008 - R\$ 384,84

Minasvida Mineração LTDA. - 815360/06 - Not.306/2008 -  
R\$ 377,43

Mineradora Becker Ltda - 815247/00 - Not.305/2008 - R\$  
4,92

Mineradora Porto LTDA. - 815445/99 - Not.254/2008 - R\$  
278,85

Rogério Souza da Silva - 815321/95 - Not.288/2008 - R\$  
306,00

Sebastião Gonçalves - 815379/88 - Not.292/2008 - R\$  
425,93

Setep Construções LTDA. - 815078/04 - Not.265/2008 - R\$  
306,00

Suiça Transportes LTDA. me - 815756/06 - Not.261/2008 -  
R\$ 343,97

Terraplanagem Medeiros LTDA. - 815649/05 - Not.284/2008 -  
R\$ 329,76

Valda Regina Filomeno Abreu Mineração Ltda - 815286/94 -  
Not.301/2008 - R\$ 229,32, 815286/94 - Not.302/2008 - R\$ 204,00

Valério Stange - 815590/01 - Not.282/2008 - R\$ 421,81

Vanderson Cardoso - 815101/02 - Not.270/2008 - R\$  
244,96

Vera Beatriz Dos Reis Amante - 815671/04 - Not.294/2008 -  
R\$ 324,86

Walli Dos Santos - 815219/06 - Not.308/2008 - R\$ 209,90

## RELAÇÃO Nº 61/2008

Ficam NOTIFICADOS para pagar ou parcelar débito(MUL-  
TAS)/prazo 10(dez) dias (6.62)

Atalaia Extração de Água Mineral Ltda - 815166/91 -  
Not.251/2008 - R\$ 1.628,72, 815166/91 - Not.252/2008 - R\$  
1.628,72

Minas Mineraias Industriais LTDA. - 815664/02 -  
Not.300/2008 - R\$ 160,75

Sebastião Gonçalves - 815379/88 - Not.304/2008 - R\$  
1.737,15

## ARIEL ARNO PIZZOLATTI

## 12º DISTRITO

DESPACHOS DO CHEFE  
RELAÇÃO Nº 101/2008

Fase de Requerimento de Pesquisa  
Homologa desistência do requerimento de Autorização de  
Pesquisa(157)

866.635/2008-CMG MINERAÇÃO LTDA.  
866.636/2008-CMG MINERAÇÃO LTDA.  
866.637/2008-CMG MINERAÇÃO LTDA.  
866.638/2008-CMG MINERAÇÃO LTDA.  
866.639/2008-CMG MINERAÇÃO LTDA.

866.187/2008-MINERADORA SANTO EXPEDITO LTDA  
866.188/2008-MINERADORA SANTO EXPEDITO LTDA  
Indefere pedido de reconsideração(181)

866.760/2006-GUAPORÉ MINERAÇÃO LTDA  
866.761/2006-GUAPORÉ MINERAÇÃO LTDA  
866.764/2006-GUAPORÉ MINERAÇÃO LTDA  
866.148/2008-VOTORANTIM CIMENTOS BRASIL S/A

Indefere de plano o requerimento de Autorização de Pes-  
quisa(101)

866.561/2008-TRAJANO DE MATOS SILVA NETO  
Fase de Autorização de Pesquisa  
Homologa renúncia da Autorização de Pesquisa(294)

866.990/2007-JOSÉ FLEURY BELEM MOREIRA LIMA  
867.381/2005-BUNGE FERTILIZANTES S/A  
Auto de Infração lavrado / Prazo para defesa ou pagamen-  
to 30 dias.(224)

866.366/2006-TEREZA RITA ALENCAR DE SOUZA- AI  
Nº603/08

Determina cumprimento Auto de Infração Advertência/  
prazo 30 dias(221)

866.366/2006-TEREZA RITA ALENCAR DE SOUZA- AI  
Nº793/08

Concede anuência e autoriza averbação da cessão total de  
direitos(281)

866.169/2004-JULIANO POMPEO DE BARROS -ME-  
Cessionário:Es de Carvalho Junior-Comércio- CNPJ  
08.343.760/0001-03- Alvará nº11.929/2005

866.812/2006-GEOMIN-GEOLOGIA E MINERAÇÃO LT-  
DA- Cessionário:Linear Gold Mineração Ltda- CNPJ  
09.405.750/0001-18- Alvará nº4.620/2007

866.899/2006-GEOMIN-GEOLOGIA E MINERAÇÃO LT-  
DA- Cessionário:Linear Gold Mineração Ltda- CNPJ  
09.405.750/0001-18- Alvará nº3.992/2007

866.544/2006-GEOMIN-GEOLOGIA E MINERAÇÃO LT-  
DA- Cessionário:Linear Gold Mineração Ltda- CNPJ  
09.405.750/0001-18- Alvará nº12.290/2006

866.637/2005-GEOMIN-GEOLOGIA E MINERAÇÃO LT-  
DA- Cessionário:Linear Gold Mineração Ltda- CNPJ  
09.405.750/0001-18- Alvará nº5.778/2006

Auto de Infração multa - início da pesquisa não comuni-  
cado/Prazo para defesa ou pagamento 30 dias(1407)

866.647/2004-INCOFAL MINERAÇÃO LTDA- AI  
Nº604/08

Nega provimento ao recurso apresentado(244)  
866.069/2004-CIMENTO TOCANTINS S/A

Prorroga por 03 (três) anos o prazo de validade da au-  
torização de pesquisa(326)

866.587/2005-ÂNGELO CARLOS VICARI-ALVARÁ  
Nº8.659/2005

866.070/2004-CARLOS FERNANDO ULEMA RIBEIRO-  
ALVARÁ Nº1.796/2005

866.552/2005-PAULO DE ARAUJO MACHADO-ALVA-  
RÁ Nº7.308/2005

866.691/2003-ÂNGELO CARLOS VICARI-ALVARÁ  
Nº6.024/2004

866.692/2003-ÂNGELO CARLOS VICARI-ALVARÁ  
Nº8.269/2004

Determina cumprimento de exigência - Prazo 60 dias(250)  
866.249/2005-COOPERATIVA DE GARIMPEIROS NO  
NORTE DE MATO GROSSO - COOPERNORTE.-OF. Nº755/08

866.128/2005-COOPERATIVA DE GARIMPEIROS NO  
NORTE DE MATO GROSSO - COOPERNORTE.-OF. Nº755/08

866.150/2005-COOPERATIVA DE GARIMPEIROS NO  
NORTE DE MATO GROSSO - COOPERNORTE.-OF. Nº755/08

866.187/2005-COOPERATIVA DE GARIMPEIROS NO  
NORTE DE MATO GROSSO - COOPERNORTE.-OF. Nº755/08

866.217/2005-COOPERATIVA DE GARIMPEIROS NO  
NORTE DE MATO GROSSO - COOPERNORTE.-OF. Nº755/08

866.240/2005-COOPERATIVA DE GARIMPEIROS NO  
NORTE DE MATO GROSSO - COOPERNORTE.-OF. Nº755/08

Auto de infração lavrado/Relatório de Pesquisa- prazo p/  
defesa ou pagamento 30 dias(638)

866.614/2004-RIVER DIAMONDS BRASIL MINERA-  
ÇÃO LTDA-AI Nº365/08

866.910/2005-TRANSTERRA MINERAÇÃO E MATE-  
RIAS PARA CONSTRUÇÃO LTDA-AI Nº373/08

866.597/2005-TRANSTERRA MINERAÇÃO E MATE-  
RIAS PARA CONSTRUÇÃO LTDA-AI Nº372/08

866.598/2005-TRANSTERRA MINERAÇÃO E MATE-  
RIAS PARA CONSTRUÇÃO LTDA-AI Nº371/08

867.136/2005-S&S INDÚSTRIA E COMÉRCIO DE CE-  
RÂMICA LTDA - ME-AI Nº369/08

866.521/2005-PEDRO MEDEIROS NETO-AI Nº370/08

866.900/2005-MARIA AUGUSTA DA SILVA ASSIS-AI  
Nº374/08



-Iluminação exterior com postes metálicos de 9 metros de altura afastados 25 metros entre si, com pétala única e lâmpadas de vapor de sódio 400W;  
 -Estacionamento de caminhões com postes de concreto de 15 metros, com 4 pétalas a 90°, com lâmpadas de vapor de sódio 1.000W;  
 -Interior do terminal com postes de concreto de 9 metros afastados 25 metros entre si, com pétala única e lâmpadas de vapor de sódio 400W;  
 -Plataformas de conferência, de carga e descarga, e praça de bombas com aparelhos APE e lâmpada de vapor de mercúrio de 250W;  
 -Iluminação das escadas nos costados dos tanques com luminárias APE, colocadas na escada helicoidal, com lâmpada de vapor de mercúrio de 250W;  
 -Iluminação de logomarca nos tanques com refletores APE e lâmpadas de vapor de mercúrio de 1.000W

3- MEIO AMBIENTE  
 A Copersucar S/A solicitou à CETESB- Companhia Ambiental do Estado de São Paulo licença de instalação ao empreendimento.  
 4- NORMAS  
 O Terminal foi projetado de acordo com seguintes normas:  
 -NBR-17505/1 a 7- Armazenagem de Líquidos Inflamáveis e Combustíveis;  
 -NBR -7821- Tanques soldados para armazenamento de petróleo e derivados  
 -NR-10;  
 -NBR-5418;  
 -NBR-5419.

860.841/1981-JALIM MINERAÇÃO LTDA- AI Nº 156/2012  
 861.497/1985-MINERADORA BANDEIRANTE LTDA.- AI Nº 154/2012  
 Determina cumprimento de exigência - Prazo 60 dias(470)  
 860.066/2000-BELO VALLE INDUSTRIA E COMERCIO LTDA-OF. Nº723  
 Prorroga prazo para cumprimento de exigência- Prazo 60 dias(471)  
 814.335/1972-SUCAL MINERAÇÃO LTDA-OF. Nº735  
 Fase de Licenciamento  
 Determina cumprimento de exigência - Prazo 30 dias(718)  
 862.138/1980-AGENCIA MUNICIPAL DE OBRAS-OF. Nº743  
 860.312/2000-REGINALDO RIBEIRO ALVES-OF. Nº731  
 Prorroga prazo para cumprimento de exigência- Prazo 30 dias(722)  
 860.397/2000-MINERAÇÃO FORTALEZA LTDA-OF. Nº734

5- CRONOGRAMA

| Item | Atividade  | Previsão Início | Previsão Fim  |
|------|--|-----------------|---------------|
| 1    | Serviços preliminares  | Outubro/2012    | Março/2014    |
| 2    | Limpeza e terraplenagem  | Outubro/2012    | Dezembro/2012 |
| 3    | Obras Cíveis<br>Drenagem<br>Pavimentação<br>Fundações<br>Edificações | Janeiro/2013    | Março/2014    |
| 4    | Montagens Mecânicas<br>Tanques<br>Tubulações<br>Equipamentos         | Novembro/2012   | Março/2014    |
| 5    | Eletricidade<br>Força<br>Iluminação<br>Aterramento                   | Janeiro/2013    | Março/2014    |
| 6    | Comissionamento  | Março/2014      | Março/2014    |

DAGOBERTO PEREIRA SOUZA  
 SUPERINTENDÊNCIA EM MATO GROSSO

DESPACHO DO SUPERINTENDENTE  
 RELAÇÃO Nº 119/2012

Fase de Autorização de Pesquisa  
 Determina cumprimento de exigência - Prazo 60 dias(250)  
 866.070/2004-ELECTRUM CAPITAL PESQUISA DE RECURSOS MINERAIS LTDA.-OF. Nº138/12  
 866.006/2010-FRANZNER PARTICIPAÇÕES LTDA-OF. Nº129/12  
 Nega Aprovação ao relatório de pesquisa(318)  
 866.328/2005-AMAZONGOLD PESQUISA MINERAIS LTDA  
 866.344/2005-AMAZONGOLD PESQUISA MINERAIS LTDA  
 866.429/2005-AMAZONGOLD PESQUISA MINERAIS LTDA  
 866.417/2007-GME4 DO BRASIL PARTICIPAÇÕES E EMPREENDIMENTOS S A  
 866.162/2008-CALCÁRIO TANGARÁ INDÚSTRIA E COMÉRCIO LTDA  
 867.308/2008-FERLIG FERRO LIGA LTDA  
 866.636/2009-MAGALHÃES COM. DE MAT. CONST. LTDA ME  
 866.944/2009-MINERAÇÃO MONTE AZUL LTDA  
 866.162/2010-FERLIG FERRO LIGA LTDA  
 866.243/2010-MINERAÇÃO MONTE AZUL LTDA  
 866.244/2010-MINERAÇÃO MONTE AZUL LTDA  
 Auto de infração lavrado/Relatório de Pesquisa- prazo p/ defesa ou pagamento 30 dias(638)  
 866.024/2005-POCONÉ GOLD MINERAÇÃO LTDA-AI Nº527/12  
 866.742/2006-VOTORANTIM CIMENTOS BRASIL S A-AI Nº486/12  
 866.744/2006-VOTORANTIM CIMENTOS BRASIL S A-AI Nº485/12  
 Fase de Requerimento de Lavra Garimpeira  
 Outorga a Permissão de Lavra Garimpeira com vigência a partir dessa publicação:(513)  
 (513)  
 866.092/2011-COOPERATIVA DE PEQUENOS MINERADORES DE OURO E PEDRAS PRECIOSAS DE ALTA FLORESTA - PLG Nº78/2012 de 11/07/2012 - Prazo 05 anos  
 866.375/2011-COOPERATIVA DE PEQUENOS MINERADORES DE OURO E PEDRAS PRECIOSAS DE ALTA FLORESTA - PLG Nº79/2012 de 11/07/2012 - Prazo 05 anos  
 866.376/2011-COOPERATIVA DE PEQUENOS MINERADORES DE OURO E PEDRAS PRECIOSAS DE ALTA FLORESTA - PLG Nº80/2012 de 11/07/2012 - Prazo 05 anos  
 866.377/2011-COOPERATIVA DE PEQUENOS MINERADORES DE OURO E PEDRAS PRECIOSAS DE ALTA FLORESTA - PLG Nº81/2012 de 11/07/2012 - Prazo 05 anos  
 866.014/2012-FABIO GONÇALVES DE ANDRADE - PLG Nº82/2012 de 11/07/2012 - Prazo 05 anos  
 866.179/2012-VALDINEI MAURO DE SOUZA - PLG Nº83/2012 de 16/07/2012 - Prazo 05 anos  
 866.180/2012-VALDINEI MAURO DE SOUZA - PLG Nº84/2012 de 16/07/2012 - Prazo 05 anos  
 866.181/2012-VALDINEI MAURO DE SOUZA - PLG Nº85/2012 de 16/07/2012 - Prazo 05 anos  
 866.182/2012-VALDINEI MAURO DE SOUZA - PLG Nº86/2012 de 16/07/2012 - Prazo 05 anos  
 866.183/2012-VALDINEI MAURO DE SOUZA - PLG Nº87/2012 de 16/07/2012 - Prazo 05 anos  
 866.184/2012-VALDINEI MAURO DE SOUZA - PLG Nº88/2012 de 16/07/2012 - Prazo 05 anos  
 866.185/2012-VALDINEI MAURO DE SOUZA - PLG Nº89/2012 de 16/07/2012 - Prazo 05 anos  
 866.186/2012-VALDINEI MAURO DE SOUZA - PLG Nº90/2012 de 16/07/2012 - Prazo 05 anos  
 866.187/2012-VALDINEI MAURO DE SOUZA - PLG Nº91/2012 de 16/07/2012 - Prazo 05 anos  
 Fase de Requerimento de Licenciamento  
 Outorga o Registro de Licença com vigência a partir dessa publicação:(730)

DEPARTAMENTO NACIONAL DE PRODUÇÃO MINERAL

DESPACHO DO DIRETOR-GERAL  
 RELAÇÃO Nº 122/2012 - SC

Fase de Requerimento de Pesquisa  
 O DIRETOR-GERAL DO DEPARTAMENTO NACIONAL DE PRODUÇÃO MINERAL (Decreto-lei nº 227/67) outorga os seguintes Alvarás de Pesquisa, prazo 2 anos, vigência a partir dessa publicação:(322)  
 (322)  
 5092/2012-815.306/2008-IMAPLAST- RECUPERADORA DE PLÁSTICOS LTDA  
 5093/2012-815.776/2011-PEDREIRA RIO BRANCO LT-DA EPP  
 O DIRETOR-GERAL DO DEPARTAMENTO NACIONAL DE PRODUÇÃO MINERAL (Decreto-lei nº 227/67) outorga os seguintes Alvarás de Pesquisa, prazo 3 anos, vigência a partir dessa publicação:(323)  
 (323)  
 5094/2012-815.879/2011-VOTORANTIM CIMENTOS S A  
 5095/2012-815.207/2012-BALNEÁRIO MATERIAIS DE CONSTRUÇÃO LTDA  
 5096/2012-815.208/2012-TERRAPLENAGEM E TRANSPORTES CAIBI LTDA  
 5097/2012-815.211/2012-BALTT EMPREITEIRA, TRANSPORTES E TERRAPLENAGEM LTDA  
 5098/2012-815.219/2012-JEAN CARLOS ZIMMERMANN ME  
 5099/2012-815.220/2012-EDSON ANTONIO NERY DE CASTRO  
 5100/2012-815.227/2012-NAZCA PARTICIPAÇÕES LT-DA.  
 5101/2012-815.238/2012-GETULIO BAUMGARTNER  
 5102/2012-815.240/2012-SOL MINERAÇÃO LTDA ME  
 5103/2012-815.241/2012-SOL MINERAÇÃO LTDA ME  
 5104/2012-815.247/2012-SOL MINERAÇÃO LTDA ME  
 5105/2012-815.248/2012-DARCI SERGIO BEBER JUNIOR  
 SÉRGIO AUGUSTO DÂMASO DE SOUSA  
 SUPERINTENDÊNCIA EM GOIÁS  
 DESPACHOS DO SUPERINTENDENTE  
 RELAÇÃO Nº 287/2012  
 Fase de Autorização de Pesquisa  
 Auto de infração lavrado/Relatório de Pesquisa- prazo p/ defesa ou pagamento 30 dias(638)  
 860.023/2006-MANOEL SOARES NETO-AI Nº929/12  
 860.226/2008-NASSIM MAMED JÚNIOR-AI Nº930/12  
 860.227/2008-NASSIM MAMED JÚNIOR-AI Nº931/12  
 Multa aplicada (Relatório de Pesquisa)/ Prazo para pagamento 30 dias(644)  
 861.590/2005-RAULINO TEÓFILO DE PAIVA - AI Nº2.110/08 - (R\$ 87,40)

860.715/2008-HENRIQUE GOMES LIBÉRIO - AI Nº1.426/11 - ( R\$ 22,54)  
 Torna sem efeito Notificação Administrativa I- MULLTA(904)  
 860.321/2002-LUIZ CARLOS TOLENTINO DE ALMEIDA- NOT. Nº239/12  
 861.047/2008-Cleveland Premier Mineração Ltda- NOT. Nº824/12  
 Torna sem efeito Multa Aplicada- Início da pesquisa(1035)  
 861.047/2008-CLEVELAND PREMIER MINERAÇÃO LT-DA-AI Nº2.422/11  
 Determina arquivamento Auto de infração(1872)  
 861.047/2008-CLEVELAND PREMIER MINERAÇÃO LT-DA- AI Nº2.422/11  
 RELAÇÃO Nº 316/2012  
 Fase de Autorização de Pesquisa  
 Determina cumprimento de exigência - Prazo 60 dias(250)  
 861.846/2005-COMPANHIA GOIANA DE OURO-OF. Nº740  
 861.007/2006-YAMANA DESENVOLVIMENTO MINERAL SA-OF. Nº739  
 861.310/2007-CEW PARTICIPAÇÕES LTDA. ME-OF. Nº738  
 861.846/2007-AMADEUS ACHILES PFRIMER-OF. Nº737  
 860.376/2008-VIZA AREIA E TRANSPORTE LTDA-OF. Nº742  
 860.701/2008-MINERAÇÃO CURIMBABA LTDA-OF. Nº741  
 860.312/2009-AREAL MINAS GOIÁS LTDA-OF. Nº733  
 861.474/2009-JOSÉ LEOMAR E IRACIMAR LTDA-OF. Nº730  
 861.711/2009-JLL MINERAÇÃO LTDA ME-OF. Nº724  
 861.616/2011-EDISON CINTRA DE OLIVEIRA-OF. Nº727  
 860.126/2012-GERALDO PORTUGUES DE ASSUNÇÃO-OF. Nº736  
 Fase de Requerimento de Lavra  
 Determina cumprimento de exigência - Prazo 60 dias(361)  
 860.631/2003-PEDRAS MULTÍCORES LTDA-OF. Nº728  
 Prorroga prazo para cumprimento de exigência(364)  
 860.379/1999-VOTORANTIM CIMENTOS BRASIL S A-OF. Nº732-180 dias  
 Fase de Concessão de Lavra  
 Auto de Infração lavrado - Prazo para defesa ou pagamento 30 dias(459)  
 862.617/1980-ÁGUAS DE CALDAS NOVAS COLÔNIA DO SESC LTDA.- AI Nº 158/2012  
 862.621/1980-MINERADORA ARCADAS LTDA.- AI Nº 151/2012  
 862.641/1980-MINERADORA CONCHAL LTDA.- AI Nº 153/2012  
 862.644/1980-MINERAÇÃO CALDAS NOVAS LTDA- AI Nº 155/2012  
 862.645/1980-MINERAÇÃO CALDAS NOVAS LTDA- AI Nº 157/2012  
 862.648/1980-MINASTERMAS MINERADORA DAS THERMAS LTDA- AI Nº 152/2012





primentos e rumos verdadeiros: 500m-E, 1.200m-S, 400m-W, 200m-N, 150m-E, 200m-N, 190m-W, 400m-N, 80m-E, 200m-N, 140m-W, 200m-N...". Leia-se: "... numa área de 47,80ha, delimitada por um polígono que tem seus vértices coincidentes com os pontos de Coordenadas Geodésicas descritos a seguir (Lat/Long): 17° 41'34, 405"S/48° 34 '44, 962"W; 17° 41'34,405"S/48°34'27,995"W; 17°42'13,437"S/48°34'27,995"W; 17°42'13,437"S/48°34'34,41,569"W; 17°42'06,932"S/48°34'41,569"W; 17°42'06,932"S/48°34'36,478"W; 17°42'00,426"S/48°34'36,478"W; 17°42'00,426"S/48°34'42,926"W; 17°41'47,415"S/48°34'42,926"W; 17°41'47,415"S/48°34'40,211"W; 17°41'40,910"S/48°34'40,211"W; ; 17°41'40,910"S/48°34'44,962"W; 17°41'34,405"S/48°34'44,962"W...".

#### RELAÇÃO Nº 160/2012

Fase de Concessão de Lavra  
Autorizo o aditamento de substância mineral(427)  
804.239/1968-IMERYS DO BRASIL MINERAÇÃO LT-  
DA.-Areia-Decreto de lavra nº 72.957, DOU de 19/10/1973  
805.032/1969-IMERYS DO BRASIL MINERAÇÃO LT-  
DA.-Areia-Portaria de lavra nº 1.712, DOU de 14/11/1980  
Concede prévia anuência e autoriza averbação da transfe-  
rência da Concessão de Lavra(451)  
820.115/1984-BASALTO PEDREIRA E PAVIMENTAÇÃO  
LTDA.- Portaria de Lavra nº 99/1997- Cessionário:BRASPLAN  
COMERCIAL CONSULTORIA ASSESSORIA E PLANEJAMEN-  
TO LTDA- CNPJ 48.420.418/0001-84  
Instaura processo administrativo para declaração de cadu-  
cidade da concessão de lavra /prazo para defesa 60 dias(490)  
805.923/1974-LAFARGE BRASIL S A-OF. Nº262/2012  
801.449/1976-MINERAÇÃO ARAGÃO LTDA.-OF.  
Nº2.908/2004  
830.736/1983-S.A. MINERAÇÃO DA TRINDADE-SAMI-  
TRI-OF. Nº260/2012

SÉRGIO AUGUSTO DÂMASO DE SOUSA

#### SUPERINTENDÊNCIA EM ALAGOAS

##### DESPACHOS DO SUPERINTENDENTE RELAÇÃO Nº 41/2012

Fase de Requerimento de Pesquisa  
Indefere de plano o requerimento de Autorização de Pes-  
quisa(101)  
844.164/2012-ALEXANDRE MARCAL DE BARROS  
COSTA  
Determina cumprimento de exigência - Prazo 60 dias(131)  
844.145/2012-LEONARDO OITICICA WANDERLEY-OF.  
Nº359/2012  
844.159/2012-ALEXANDRE MARCAL DE BARROS  
COSTA-OF. Nº361/2012  
844.160/2012-ALEXANDRE MARCAL DE BARROS  
COSTA-OF. Nº363/2012  
Fase de Autorização de Pesquisa  
Prorroga por 03 (três) anos o prazo de validade da au-  
torização de pesquisa(326)  
844.047/2009-POTASSIO DO ATLANTICO LTDA-ALVA-  
RÁ Nº13954/2009  
Fase de Requerimento de Licenciamento  
Outorga o Registro de Licença com vigência a partir dessa  
publicação:(730)  
844.189/2011-CARLOS MANOEL DA SILVA ME-Regis-  
tro de Licença Nº76/2012 de 27/12/2012-Vencimento em  
17/10/2021  
Indefere requerimento de licença - área sem onera-  
ção/Port.266/2008(1281)  
844.132/2012-M Z LOPES DE ALMEIDA  
Indefere requerimento de licença - área onerada/Port.  
266/2008(1282)  
844.171/2012-RS LOCACOES LTDA ME

#### RELAÇÃO Nº 42/2012

Fase de Autorização de Pesquisa  
Torna sem efeito Notificação Administrativa(905)  
844.047/2009-POTASSIO DO ATLANTICO LTDA- NOT.  
Nº13954

JOSÉ ANTONIO ALVES DOS SANTOS

#### SUPERINTENDÊNCIA NO CEARÁ

##### DESPACHO DO SUPERINTENDENTE RELAÇÃO Nº 177/2012

Fase de Autorização de Pesquisa  
Concede anuência e autoriza averbação da cessão parcial  
de direitos(175)  
801.107/2011-ROGERIO MINERAÇÕES LTDA ME- Al-  
vará nº5.071/2012 - Cessionario:800.879/2012-FRANCISCO A. LI-  
MA PRODUTOR RURAL ME- CPF ou CNPJ 14.659.284/0001-37

FERNANDO ANTÔNIO DA COSTA ROBERTO

#### SUPERINTENDÊNCIA EM MATO GROSSO

##### DESPACHO DO SUPERINTENDENTE RELAÇÃO Nº 184/2012

Fase de Autorização de Pesquisa  
Concede anuência e autoriza averbação da cessão parcial  
de direitos(175)  
866.351/2007-RICARDO PEREIRA JUNQUEIRA- Alvará  
nº12987/2010 - Cessionario:866.731/2011-Sinval Ribeiro Togo-  
CPF ou CNPJ 077.627.471-68  
Autoriza a emissão de Guia de Utilização(285)  
866.851/2009-CLAUDEMIR RIBEIRO MAGALHAES-  
CAMPOS DE JÚLIO/MT, SAPEZAL/MT - Guia nº 33/2012-  
50.000toneladas-Areia- Validade:30/10/2015  
Aprova o relatório de pesquisa com redução de área(291)  
866.070/2004-ELECTRUM CAPITAL PESQUISA DE RE-  
CURSOS MINERAIS LTDA.- Área de 1.438,06 ha para 1.106,71  
ha-Ouro  
866.186/2008-MR3 MINERAÇÃO LTDA EPP- Área de  
43,68 ha para 24,65 ha-Areia  
866.221/2008-MR3 MINERAÇÃO LTDA EPP- Área de  
15,66 ha para 10,23 ha-Areia  
866.222/2008-MR3 MINERAÇÃO LTDA EPP- Área de  
49,92 ha para 12,46 ha-Areia  
Nega Aprovação ao relatório de pesquisa(318)  
866.111/1998-MINERAÇÃO JUÍNA MIRIM LTDA  
866.669/2005-COUGAR BRASIL MINERAÇÃO LTDA.  
866.670/2005-COUGAR BRASIL MINERAÇÃO LTDA.  
866.671/2005-COUGAR BRASIL MINERAÇÃO LTDA.  
866.110/2011-MINERAÇÃO SANTA ELINA INDUSTRIA  
E COMERCIO S A  
866.111/2011-MINERAÇÃO SANTA ELINA INDUSTRIA  
E COMERCIO S A  
866.113/2011-MINERAÇÃO SANTA ELINA INDUSTRIA  
E COMERCIO S A  
866.114/2011-MINERAÇÃO SANTA ELINA INDUSTRIA  
E COMERCIO S A  
866.708/2011-MINERAÇÃO SANTA ELINA INDUSTRIA  
E COMERCIO S A  
Prorroga por 03 (três) anos o prazo de validade da au-  
torização de pesquisa(326)  
866.206/2000-PROMETÁLICA MINERAÇÃO LTDA-AL-  
VARÁ Nº14.539/2009  
866.291/2004-PROMETÁLICA MINERAÇÃO LTDA-AL-  
VARÁ Nº14.538/2009  
866.292/2004-PROMETÁLICA MINERAÇÃO LTDA-AL-  
VARÁ Nº14.537/2009  
866.778/2006-GEOMIN GEOLOGIA E MINERAÇÃO LT-  
DA-ALVARÁ Nº12297/2006  
866.596/2008-MINERAÇÃO SANTA ELINA INDUSTRIA  
E COMERCIO S A-ALVARÁ Nº1867/2009  
866.606/2008-MINERAÇÃO SANTA ELINA INDUSTRIA  
E COMERCIO S A-ALVARÁ Nº3991/2009  
866.642/2008-ELECTRUM CAPITAL PESQUISA DE RE-  
CURSOS MINERAIS LTDA-ALVARÁ Nº6126/2009  
866.678/2008-JURUENA MINERAÇÃO LTDA-ALVARÁ  
Nº3968/2009  
866.679/2008-JURUENA MINERAÇÃO LTDA-ALVARÁ  
Nº12964/2009  
866.778/2008-ELECTRUM CAPITAL PESQUISA DE RE-  
CURSOS MINERAIS LTDA-ALVARÁ Nº904/2009  
867.332/2008-MINERAÇÃO SANTA ELINA INDUSTRIA  
E COMERCIO S A-ALVARÁ Nº7840/2009  
866.079/2009-JURUENA MINERAÇÃO LTDA-ALVARÁ  
Nº5008/2009  
866.080/2009-JURUENA MINERAÇÃO LTDA-ALVARÁ  
Nº5009/2009  
866.081/2009-JURUENA MINERAÇÃO LTDA-ALVARÁ  
Nº5010/2009  
866.082/2009-JURUENA MINERAÇÃO LTDA-ALVARÁ  
Nº5011/2009  
866.084/2009-JURUENA MINERAÇÃO LTDA-ALVARÁ  
Nº5012/2009  
866.085/2009-JURUENA MINERAÇÃO LTDA-ALVARÁ  
Nº5013/2009  
Fase de Licenciamento  
Autoriza averbação da Prorrogação do Registro de Licen-  
ça(742)  
866.282/1998-PEROLA MINERAÇÃO EXTRAÇÃO E  
COMERCIO DE MINERAIS NÃO METÁLICOS LTDA- Registro  
de Licença Nº:355/2001 - Vencimento em 13/03/2015  
866.002/1999-OURO MINERAÇÃO LTDA EPP- Registro  
de Licença Nº:356/2001 - Vencimento em 13/03/2015  
866.447/1999-PEROLA MINERAÇÃO EXTRAÇÃO E  
COMERCIO DE MINERAIS NÃO METÁLICOS LTDA- Registro  
de Licença Nº:393/2002 - Vencimento em 13/03/2015  
866.243/2000-PEROLA MINERAÇÃO EXTRAÇÃO E  
COMERCIO DE MINERAIS NÃO METÁLICOS LTDA- Registro  
de Licença Nº:479/2005 - Vencimento em 13/03/2015  
866.005/2001-PEROLA MINERAÇÃO EXTRAÇÃO E  
COMERCIO DE MINERAIS NÃO METÁLICOS LTDA- Registro  
de Licença Nº:013/2012 - Vencimento em 13/05/2015  
866.136/2001-PEROLA MINERAÇÃO EXTRAÇÃO E  
COMERCIO DE MINERAIS NÃO METÁLICOS LTDA- Registro  
de Licença Nº:444/2003 - Vencimento em 13/03/2015  
866.159/2001-PEROLA MINERAÇÃO EXTRAÇÃO E  
COMERCIO DE MINERAIS NÃO METÁLICOS LTDA- Registro  
de Licença Nº:402/2003 - Vencimento em 13/05/2015

866.282/2001-PEROLA MINERAÇÃO EXTRAÇÃO E  
COMERCIO DE MINERAIS NÃO METÁLICOS LTDA- Registro  
de Licença Nº:391/2002 - Vencimento em 13/03/2015  
866.480/2003-PEROLA MINERAÇÃO EXTRAÇÃO E  
COMERCIO DE MINERAIS NÃO METÁLICOS LTDA- Registro  
de Licença Nº:482/2005 - Vencimento em 13/03/2015  
867.125/2005-IMPÉRIO MINERAÇÕES LTDA.- Registro  
de Licença Nº:035/2008 - Vencimento em 01/09/2013  
866.256/2007-RONALDO NUNES DE OLIVEIRA- Regis-  
tro de Licença Nº:33/2008 - Vencimento em 07/03/2017  
866.735/2007-BENEDITO GONÇALVES DE SOUZA- Re-  
gistro de Licença Nº:019/2008 - Vencimento em 21/09/2016  
867.068/2007-VERA LÚCIA DE ALMEIDA ME- Registro  
de Licença Nº:039/2010 - Vencimento em 07/08/2013  
867.062/2010-R.RIBEIRO DA SILVA TRANSPORTES  
ME- Registro de Licença Nº:067/2011 - Vencimento em 06/06/2014  
867.276/2010-ROSA M. S. PEGORARO ME- Registro de  
Licença Nº:048/2011 - Vencimento em 08/10/2013  
866.293/2011-MARCIAL OLIVEIRA DOS SANTOS- Re-  
gistro de Licença Nº:095/2011 - Vencimento em 17/10/2013  
866.760/2011-J C DA SILVA COMÉRCIO- Registro de  
Licença Nº:103/2011 - Vencimento em 06/02/2014  
867.135/2011-LOTHARIO SCHIRMBECK- Registro de Li-  
cença Nº:010/2012 - Vencimento em 17/10/2013

JOSÉ DA SILVA LUZ

#### SUPERINTENDÊNCIA NO MATO GROSSO DO SUL

##### DESPACHO DO SUPERINTENDENTE RELAÇÃO Nº 124/2012

Fase de Requerimento de Pesquisa  
Indefere requerimento de Autorização de Pesquisa- não  
cumprimento de exigência(122)  
868.629/2008-JOÃO BATISTA DA COSTA ROCHA  
868.011/2010-AGROMINERAL COMÉRCIO DE PRODU-  
TOS MINERAIS LTDA ME  
Determina cumprimento de exigência - Prazo 60 dias(131)  
868.022/2012-JOSÉ ROBERTO EVANGELISTA-OF.  
Nº1229/12  
868.056/2012-JOSÉ ROBERTO EVANGELISTA-OF.  
Nº1230/12  
868.057/2012-JOSÉ ROBERTO EVANGELISTA-OF.  
Nº1230/12  
868.097/2012-FRANCISCO DE PAULA DA SILVA-OF.  
Nº1231/12  
868.098/2012-FRANCISCO DE PAULA DA SILVA-OF.  
Nº1231/12  
868.112/2012-MCR INVESTIMENTOS E PARTICIPA-  
ÇÕES LTDA-OF. Nº1234/12  
868.113/2012-MCR INVESTIMENTOS E PARTICIPA-  
ÇÕES LTDA-OF. Nº1232/12  
868.114/2012-MCR INVESTIMENTOS E PARTICIPA-  
ÇÕES LTDA-OF. Nº1233/12  
868.115/2012-MCR INVESTIMENTOS E PARTICIPA-  
ÇÕES LTDA-OF. Nº1232/12  
868.116/2012-MCR INVESTIMENTOS E PARTICIPA-  
ÇÕES LTDA-OF. Nº1232/12  
868.117/2012-MCR INVESTIMENTOS E PARTICIPA-  
ÇÕES LTDA-OF. Nº1232/12  
868.118/2012-MCR INVESTIMENTOS E PARTICIPA-  
ÇÕES LTDA-OF. Nº1232/12  
868.119/2012-MCR INVESTIMENTOS E PARTICIPA-  
ÇÕES LTDA-OF. Nº1232/12  
868.136/2012-FBX FERTILIZANTES LTDA.-OF.  
Nº1228/12  
868.137/2012-FBX FERTILIZANTES LTDA.-OF.  
Nº1228/12  
868.138/2012-FBX FERTILIZANTES LTDA.-OF.  
Nº1228/12  
868.139/2012-FBX FERTILIZANTES LTDA.-OF.  
Nº1228/12  
868.140/2012-FBX FERTILIZANTES LTDA.-OF.  
Nº1228/12  
868.141/2012-FBX FERTILIZANTES LTDA.-OF.  
Nº1228/12  
868.142/2012-FBX FERTILIZANTES LTDA.-OF.  
Nº1228/12  
868.143/2012-FBX FERTILIZANTES LTDA.-OF.  
Nº1228/12  
868.144/2012-FBX FERTILIZANTES LTDA.-OF.  
Nº1228/12  
868.145/2012-FBX FERTILIZANTES LTDA.-OF.  
Nº1228/12  
868.146/2012-FBX FERTILIZANTES LTDA.-OF.  
Nº1228/12  
868.147/2012-FBX FERTILIZANTES LTDA.-OF.  
Nº1228/12  
868.148/2012-FBX FERTILIZANTES LTDA.-OF.  
Nº1228/12  
868.149/2012-FBX FERTILIZANTES LTDA.-OF.  
Nº1228/12  
868.150/2012-FBX FERTILIZANTES LTDA.-OF.  
Nº1228/12  
868.151/2012-FBX FERTILIZANTES LTDA.-OF.  
Nº1228/12  
868.152/2012-FBX FERTILIZANTES LTDA.-OF.  
Nº1228/12  
868.153/2012-FBX FERTILIZANTES LTDA.-OF.  
Nº1228/12

## Dados básicos do processo

Número do processo: 866.611/2005

Tipo de requerimento: Requerimento de Autorização de Pesquisa

Fase atual: Autorização de Pesquisa

Ativo: Sim

Superintendência: Superintendência / MT

UF: MT

Unidade protocolizadora: Unid. Protocolizadora 12

Data Protocolo: 05/04/2005 00:00:00

Data Prioridade: 05/04/2005 00:00:00

## Pessoas relacionadas:

| Tipo de Relação                         | CPF/CNPJ           | Nome                            | Responsabilidade/Representação | Prazo de Arrendamento | Data de Início | Data Final |
|---|--------------------|---------------------------------|--------------------------------|-----------------------|----------------|------------|
| Titular\Requerente                      | 07.240.707/0001-14 | Cougar Brasil Mineração Ltda.   |                                |                       | 05/04/2005     |            |
| Responsável Técnico Memorial Descritivo | 007.534.686-97     | Luís Maurício Ferraouli Azevedo | Diversos                       |                       | 05/04/2005     |            |
| Representante Legal                     | 007.534.686-97     | Luís Maurício Ferraouli Azevedo | Procuração                     |                       | 05/04/2005     |            |

## Número do processo de Cadastro da Empresa:

000.530/2005

## Títulos:

| Número | Descrição                                    | Tipo do Título     | Situação do Título | Data de publicação | Data Vencimento |
|--------|--|--------------------|--------------------|--------------------|-----------------|
| 0      | APR3 AUT PESQ/PRORROGAÇÃO PRAZO 03 ANOS PUBL | Alvará de Pesquisa | Prorrogado         | 22/08/2013         | 22/08/2016      |
| 12965  | APU3 AUT PESQ/ALVARÁ DE PESQUISA 03 ANOS PUB | Alvará de Pesquisa | Outorgado          | 16/11/2009         | 16/11/2012      |

## Substâncias:

| Nome | Tipo de uso | Data de início | Data final | Motivo de encerramento |
|------|-------------|----------------|------------|------------------------|
| OURO | Industrial  | 15/04/2005     |            |                        |

## Municípios:

| Nome          |
|---------------|
| PARANAÍTA /MT |

Condição de propriedade do solo:

|                          |
|--------------------------|
| Tipo                     |
| Propriedade de terceiros |

Processos associados:

|                            |
|----------------------------|
| Nenhum processo associado. |
|----------------------------|

Documentos que compõem o processo:

| Documento                            | Data de protocolo |
|--------------------------------------|-------------------|
| Memorial descritivo                  | 15/04/2005        |
| Planta de situação da área           | 15/04/2005        |
| Plano dos trabalhos de pesquisa      | 15/04/2005        |
| Orçamento de pesquisa                | 15/04/2005        |
| Cronograma de pesquisa               | 15/04/2005        |
| Prova de recolhimento de emolumentos | 15/04/2005        |
| A.R.T. do plano de pesquisa          | 15/04/2005        |
| A.R.T. do memorial descritivo        | 15/04/2005        |
| A.R.T. da planta de situação/detalhe | 15/04/2005        |

Eventos:

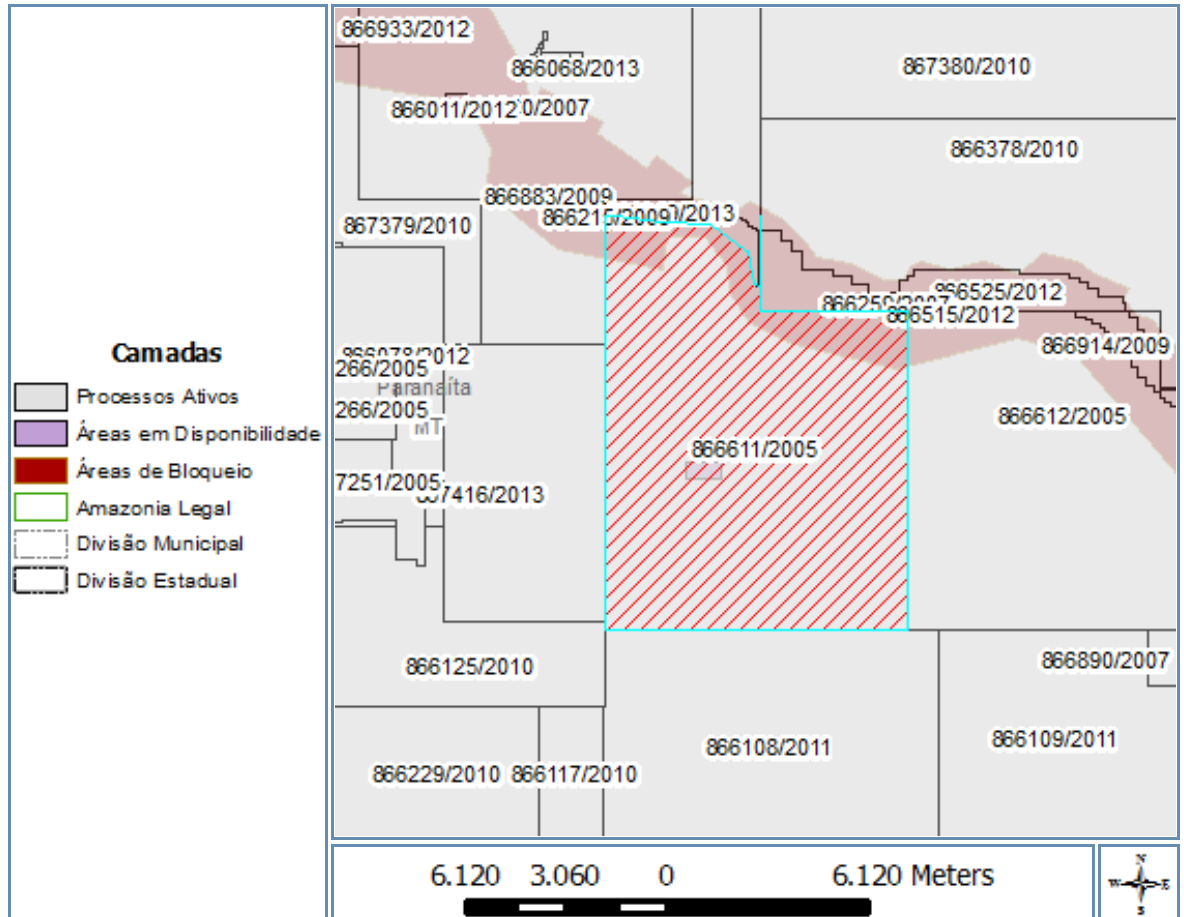
| Descrição   | Data       |
|---|------------|
| 264 - AUT PESQ/PAGAMENTO TAH EFETUADO                 | 30/01/2014 |
| 209 - AUT PESQ/INICIO DE PESQUISA COMUNICADO          | 20/09/2013 |
| 326 - AUT PESQ/PRORROGAÇÃO PRAZO 03 ANOS PUB          | 22/08/2013 |
| 255 - AUT PESQ/CUMPRIMENTO EXIGÊNCIA PROTOCOLI        | 10/07/2013 |
| 694 - PAGAMENTO VISTORIA FISCALIZAÇÃO EFETUADO        | 04/06/2013 |
| 687 - NOTIFICAÇÃO ADM PAGTO DÉBITO VISTORIA           | 03/06/2013 |
| 250 - AUT PESQ/EXIGÊNCIA PUBLICADA                    | 24/05/2013 |
| 265 - AUT PESQ/PRORROGAÇÃO PRAZO ALVARÁ SOLICITADO    | 14/09/2012 |
| 283 - AUT PESQ/GUIA UTILIZAÇÃO REQUERIMENTO PROTOC    | 14/09/2012 |
| 264 - AUT PESQ/PAGAMENTO TAH EFETUADO                 | 31/01/2012 |
| 236 - AUT PESQ/DOCUMENTO DIVERSO PROTOCOLIZADO        | 09/06/2011 |
| 264 - AUT PESQ/PAGAMENTO TAH EFETUADO                 | 27/01/2011 |
| 285 - AUT PESQ/GUIA UTILIZAÇÃO AUTORIZADA PUBLICADA   | 27/12/2010 |
| 236 - AUT PESQ/DOCUMENTO DIVERSO PROTOCOLIZADO        | 13/12/2010 |
| 694 - PAGAMENTO VISTORIA FISCALIZAÇÃO EFETUADO        | 10/12/2010 |
| 621 - AUT PESQ/LICENÇA AMBIENTAL OPERAÇÃO APRESENTADA | 05/11/2010 |
| 283 - AUT PESQ/GUIA UTILIZAÇÃO REQUERIMENTO PROTOC    | 23/08/2010 |
| 264 - AUT PESQ/PAGAMENTO TAH EFETUADO                 | 29/01/2010 |
| 209 - AUT PESQ/INICIO DE PESQUISA COMUNICADO          | 12/01/2010 |
| 323 - AUT PESQ/ALVARÁ DE PESQUISA 03 ANOS PUBL        | 16/11/2009 |
| 100 - REQ PESQ/REQUERIMENTO PESQUISA PROTOCOLIZADO    | 05/04/2005 |

**IMPORTANTE:** este serviço possui caráter meramente informativo e, portanto, não dispensa o uso dos instrumentos oficiais pertinentes para produção de efeitos legais. As informações são disponibilizadas no momento e na forma em que são inseridas na base de dados pelos servidores e colaboradores do DNPM.

Poligonal

Processo: **866.611/2005**

Representação gráfica:



Poligonais:

|                                  |   |  |               |
|----------------------------------|---|--|---------------|
| Área (ha):                       | 9816,5  |  |               |
| Cota mínima (m):                 | 0   | Cota máxima (m):                       | 0             |
| Latitude do ponto de amarração:  | -09°26'01"000   | Longitude do ponto de amarração:       | -56°30'56"000 |
| Descrição do ponto de amarração: | Ponto de amarração cadastrado a partir de Janeiro de 2000 | Comprimento do vetor de amarração (m): | 1.889,00      |
| Ângulo do vetor de amarração:    | 02°30'59"988  | Rumo do vetor de amarração:            | SW            |

Vértices:

| Latitude      | Longitude     |
|---------------|---------------|
| -09°27'02"425 | -56°30'58"719 |
| -09°27'02"425 | -56°30'48"136 |
| -09°27'08"025 | -56°30'05"385 |
| -09°27'10"919 | -56°29'14"682 |
| -09°27'36"043 | -56°28'39"982 |
| -09°27'36"274 | -56°28'39"912 |
| -09°28'09"795 | -56°28'33"071 |
| -09°28'12"040 | -56°28'27"325 |
| -09°27'02"416 | -56°28'27"334 |



|               |               |
|---------------|---------------|
| -09°27'02"416 | -56°28'27"106 |
| -09°28'36"966 | -56°28'27"094 |
| -09°28'36"940 | -56°26'02"977 |
| -09°33'49"243 | -56°26'02"902 |
| -09°33'49"278 | -56°30'58"719 |
| -09°27'02"425 | -56°30'58"719 |

ID:

75156757-7998-40BD-A600-722162943C3F

**IMPORTANTE:** este serviço possui caráter meramente informativo e, portanto, não dispensa o uso dos instrumentos oficiais pertinentes para produção de efeitos legais. As informações são disponibilizadas no momento e na forma em que são inseridas na base de dados pelos servidores e colaboradores do DNPM.

Titular: Rudnick Minérios Ltda Cpf/cnpj :83.179.093/0001-90 - Processo de cobrança: 916719/10 Valor: R\$.2.162,57, Processo de cobrança: 916718/10 Valor: R\$.1.847,13, Processo de cobrança: 916630/10 Valor: R\$.10.483,58, Processo de cobrança: 916633/10 Valor: R\$.1.107,67, Processo de cobrança: 916631/10 Valor: R\$.25.707,78, Processo de cobrança: 916621/10 Valor: R\$.2.289,81, Processo de cobrança: 916622/10 Valor: R\$.9.739,50

Titular: San Marcos Revest Ceramicos Ltda Cpf/cnpj :03.952.525/0001-15 - Processo de cobrança: 916497/10 Valor: R\$.26.587,88

Titular: Santa Rosa Extração de Areia Ltda - me Cpf/cnpj :82.791.864/0001-33 - Processo de cobrança: 916396/10 Valor: R\$.5.062,82, Processo de cobrança: 916691/10 Valor: R\$.33,90

Titular: Santor -extração Transporte e Comércio de Areia Ltda Cpf/cnpj :80.498.561/0001-00 - Processo de cobrança: 916389/10 Valor: R\$.1.312,76

Titular: São Gabriel Mineração Ltda Cpf/cnpj :02.096.938/0001-82 - Processo de cobrança: 916376/10 Valor: R\$.1.017,90, Processo de cobrança: 916362/10 Valor: R\$.1.014,85

Titular: Sebastião Francisco Ramos Filho Cpf/cnpj :342.771.709-78 - Processo de cobrança: 916741/10 Valor: R\$.7.285,37

Titular: Seta Materiais de Construção Ltda Cpf/cnpj :03.797.110/0001-14 - Processo de cobrança: 916176/10 Valor: R\$.1.392,48

Titular: Setep Construções S.A. Cpf/cnpj :83.665.141/0001-50 - Processo de cobrança: 916177/10 Valor: R\$.64.355,93

Titular: Sigral ? Sílix do Gravatá COM. Min Ltda Cpf/cnpj :75.406.587/0001-32 - Processo de cobrança: 916650/10 Valor: R\$.1.269,73, Processo de cobrança: 916651/10 Valor: R\$.1.121,17, Processo de cobrança: 916652/10 Valor: R\$.4.799,54, Processo de cobrança: 916653/10 Valor: R\$.918,14, Processo de cobrança: 916654/10 Valor: R\$.946,23, Processo de cobrança: 916655/10 Valor: R\$.1.434,43

Titular: Silva e Weissheimer Ltda Cpf/cnpj :79.636.148/0001-77 - Processo de cobrança: 916397/10 Valor: R\$.584,97

Titular: sl Vieira Comércio e Terraplanagem Ltda me Cpf/cnpj :03.548.636/0001-60 - Processo de cobrança: 916184/10 Valor: R\$.219,64

Titular: Sociedade Hoteleira Itatiaia S/a Cpf/cnpj :92.784.545/0001-54 - Processo de cobrança: 916183/10 Valor: R\$.934.078,61

Titular: Soex Sociedade Extrativa Fátima Ltda Cpf/cnpj :83.706.499/0001-84 - Processo de cobrança: 916185/10 Valor: R\$.10.054,34

Titular: Sueli Dos Santos Goulart-fi Cpf/cnpj :01.093.604/0001-92 - Processo de cobrança: 916186/10 Valor: R\$.5.985,45

Titular: Sueli Martins Ventura-me Cpf/cnpj :85.269.058/0001-98 - Processo de cobrança: 916386/10 Valor: R\$.301,28, Processo de cobrança: 916388/10 Valor: R\$.1.463,24

Titular: Takata Petri S/a Cpf/cnpj :59.106.245/0001-40 - Processo de cobrança: 916628/10 Valor: R\$.1.539,22

Titular: Tecnargilas Mineração e Beneficiamento Ltda Cpf/cnpj :00.131.723/0001-20 - Processo de cobrança: 916690/10 Valor: R\$.10.411,32, Processo de cobrança: 916694/10 Valor: R\$.26.701,45, Processo de cobrança: 916693/10 Valor: R\$.3.606,84, Processo de cobrança: 916689/10 Valor: R\$.46.793,44

Titular: Tecnomin Mineração Ltda Cpf/cnpj :75.484.279/0001-25 - Processo de cobrança: 916187/10 Valor: R\$.170,01

Titular: Terranova Brasil Ltda Cpf/cnpj :01.603.889/0001-64 - Processo de cobrança: 916706/10 Valor: R\$.3.181,61

Titular: Terraplanagem Amorim Ltda Cpf/cnpj :00.082.378/0001-81 - Processo de cobrança: 916701/10 Valor: R\$.1.078,73

Titular: Terraplanagem e Transportes Augusto Ltda Cpf/cnpj :01.185.136/0001-86 - Processo de cobrança: 916188/10 Valor: R\$.3.906,71

Titular: Terraplanagem Azza LTDA. Cpf/cnpj :85.115.053/0001-00 - Processo de cobrança: 916591/10 Valor: R\$.31.807,10

Titular: Terraplanagem e Transportes Caibi Ltda Cpf/cnpj :79.390.175/0001-02 - Processo de cobrança: 916256/10 Valor: R\$.636,65

Titular: Terraplanagem Goll Ltda Cpf/cnpj :00.667.929/0001-79 - Processo de cobrança: 916267/10 Valor: R\$.244,19

Titular: Terraplanagem Kohler Ltda Cpf/cnpj :83.602.300/0001-78 - Processo de cobrança: 916681/10 Valor: R\$.4.598,32

Titular: Thomagran Agropecuária Ltda Cpf/cnpj :77.530.095/0001-80 - Processo de cobrança: 916190/10 Valor: R\$.149.923,22

Titular: Tjf Extração e Comércio de Areia LTDA. Cpf/cnpj :03.374.871/0001-63 - Processo de cobrança: 916378/10 Valor: R\$.273,52, Processo de cobrança: 916433/10 Valor: R\$.273,52, Processo de cobrança: 916419/10 Valor: R\$.273,52, Processo de cobrança: 916421/10 Valor: R\$.136,76, Processo de cobrança: 916422/10 Valor: R\$.273,52

Titular: Tonhao Material p/ Construcao Ltda Cpf/cnpj :82.182.767/0001-43 - Processo de cobrança: 916483/10 Valor: R\$.589,50, Processo de cobrança: 916461/10 Valor: R\$.589,50

Titular: Transportes e Aterros Borchardt Ltda me Cpf/cnpj :75.894.170/0001-66 - Processo de cobrança: 916731/10 Valor: R\$.287,08, Processo de cobrança: 916732/10 Valor: R\$.287,08

Titular: Unimin do Brasil LTDA. Cpf/cnpj :56.139.066/0001-11 - Processo de cobrança: 916745/10 Valor: R\$.108.366,04, Processo de cobrança: 916735/10 Valor: R\$.269.028,10, Processo de cobrança: 916742/10 Valor: R\$.3.888,46

Titular: Valmir Vieira Branco me Cpf/cnpj :04.172.809/0001-51 - Processo de cobrança: 916254/10 Valor: R\$.51,98, Processo de cobrança: 916253/10 Valor: R\$.390,89

Titular: Vegini Comércio de Areia Ltda - me Cpf/cnpj :78.825.700/0001-02 - Processo de cobrança: 916290/10 Valor: R\$.1.202,24

Titular: Vinele Serviços e Terraplanagem LTDA. Cpf/cnpj :02.943.419/0001-02 - Processo de cobrança: 916337/10 Valor: R\$.15.962,38

Titular: Votorantim Cimentos Brasil S/a Cpf/cnpj :96.824.594/0001-24 - Processo de cobrança: 916564/10 Valor: R\$.973,32, Processo de cobrança: 916200/10 Valor: R\$.9.349,64, Processo de cobrança: 916743/10 Valor: R\$.480,74, Processo de cobrança: 916734/10 Valor: R\$.9.707,44, Processo de cobrança: 916729/10 Valor: R\$.1.695,86, Processo de cobrança: 916728/10 Valor: R\$.774,92, Processo de cobrança: 916232/10 Valor: R\$.396,07, Processo de cobrança: 916726/10 Valor: R\$.290,70, Processo de cobrança: 916727/10 Valor: R\$.101.072,52

Titular: Waldemar Ferreira-fi Cpf/cnpj :83.704.148/0001-34 - Processo de cobrança: 916251/10 Valor: R\$.3.082,55

Titular: Westerich & Cia Ltda Cpf/cnpj :83.855.775/0001-76 - Processo de cobrança: 916252/10 Valor: R\$.1.141,68

Titular: Wigando Sell & Cia Ltda - me Cpf/cnpj :79.871.174/0001-80 - Processo de cobrança: 916250/10 Valor: R\$.1.194,14, Processo de cobrança: 916603/10 Valor: R\$.576,65

Titular: Winter Comércio de Material de Construção Ltda Cpf/cnpj :82.121.666/0001-62 - Processo de cobrança: 916723/10 Valor: R\$.7.379,36

RICARDO MOREIRA PEÇANHA

### SUPERINTENDÊNCIA EM MATO GROSSO

#### DESPACHOS DO SUPERINTENDENTE RELAÇÃO Nº 200/2010

Fase de Requerimento de Pesquisa  
Determina cumprimento de exigência - Prazo 60 dias(131)  
867.167/2010-PEDRO AUGUSTO MURA-OF. Nº852/10  
Determina arquivamento definitivo do processo(155)  
867.424/2010-Mineração Santa Elina Indústria e Comércio

S/A

Fase de Autorização de Pesquisa  
Nega a anuência prévia aos atos de cessão parcial de autorização de pesquisa(194)  
866.168/2010-MINERAÇÃO SANTA ELINA INDUSTRIA E COMERCIO S A- Cessionário:867.424/2010-Mineração Santa Elina Indústria e Comércio S/A  
Determina cumprimento de exigência - Prazo 60 dias(250)  
866.281/2006-VICENTE LOMILDO SIGNOR-OF. Nº848/10  
866.031/2009-GEOMIN GEOLOGIA E MINERAÇÃO LTDA-OF. Nº849/10  
866.626/2009-CRIÚVA FLORESTAL E MINERADORA LTDA-OF. Nº850/10  
Prorroga prazo para cumprimento de exigência - Prazo 60 dias(252)  
866.476/2003-ANTÔNIO EDILSON MANOSSO-OF. Nº845/10

Autoriza a emissão de Guia de Utilização(285)  
866.611/2005-COUGAR BRASIL MINERAÇÃO LTDA.- PARANAÍTA/MT - Guia nº 17/2010-10.000toneladas-Ouro- Validade:16/11/2012

867.343/2008-MR3 MINERAÇÃO LTDA EPP-CUIA-BÁ/MT, VÁRZEA GRANDE/MT - Guia nº 18/2010-28.800toneladas-Areia- Validade:11/03/2011

Aprova o relatório de pesquisa com redução de área(291)  
866.285/2006-CALCÁRIO VALE DO ARAGUAIA S.A.- Área de 11,37 ha para 4,97 ha-Calcário

Homologa renúncia da Autorização de Pesquisa(294)  
867.330/2008-ANSELMA NANCY CAJANGO TARIFA - Alvará Nº7.300/2010

Aprova o relatório de Pesquisa(317)  
866.836/2005-PAULO VARGAS-Areia e Cascalho  
866.786/2006-MINERADORA TELES PIRES LTDA - ME-Cascalho

Nega Aprovação ao relatório de pesquisa(318)  
866.383/2003-VALE FOSFATADOS S A  
866.936/2007-VALE FOSFATADOS S A  
866.938/2007-VALE FOSFATADOS S A  
866.939/2007-VALE FOSFATADOS S A  
866.941/2007-VALE FOSFATADOS S A  
867.024/2007-VALE FOSFATADOS S A  
867.053/2007-VALE FOSFATADOS S A  
867.151/2007-VALE FOSFATADOS S A  
867.307/2008-VALE FOSFATADOS S A

Prorroga por 03 (três) anos o prazo de validade da autorização de pesquisa(326)  
866.349/2006-LNG MINERAÇÃO LTDA-ALVARÁ Nº3.622/2007

Fase de Disponibilidade  
Declara PRIORITÁRIO, pretendente da área em disponibilidade para pesquisa(303)  
866.142/1994-Electrum Capital Pesquisa de Recursos Minerais Ltda

866.544/2006-Geomim-Geologia e Mineração Ltda  
867.396/2008-Fabiano Henrique Gramulha  
866.018/2009-Terrativa Mineais S/A

Indefere proposta de habilitação à área colocada em disponibilidade(359)

866.142/1994-Mineração Santa Elina Indústria e Comércio

S/A  
866.544/2006-Mineração Santa Elina Indústria e Comércio

S/A  
867.396/2008-Vale do Rio Manso Mineração Ltda  
866.018/2009-Mineração Santa Elina Indústria e Comércio

S/A  
Determina arquivamento definitivo do processo(1678)  
867.267/2005-ELTON LUIZ DA SILVA PEREIRA  
Fase de Requerimento de Lavra

Determina cumprimento de exigência - Prazo 60 dias(361)  
866.099/2001-CBE COMPANHIA BRASILEIRA DE EQUIPAMENTO-OF. Nº851/10

Prorroga prazo para cumprimento de exigência(364)  
866.207/1999-CALCÁRIO VALE DO ARAGUAIA S.A.- OF. Nº847/10-60 dias  
866.210/1999-CALCÁRIO VALE DO ARAGUAIA S.A.- OF. Nº846/10-60 dias

Fase de Lavra Garimpeira  
Concede anuência e autoriza averbação da cessão total de direitos(571)

866.195/2007-VALDEIR MORONE- Cessionário:Francisco Conrado Ferreira Penço- CNPJ 978.935.601-34- PLG nº21/2007

866.257/2007-LAUDELINO ALVES QUEIROZ- Cessionário:Francisco Conrado Ferreira Penço- CNPJ 978.935.601-34- PLG nº26/2007

866.258/2007-LAUDELINO ALVES QUEIROZ- Cessionário:Francisco Conrado Ferreira Penço- CNPJ 978.935.601-34- PLG nº27/2007

Fase de Licenciamento  
Determina cumprimento de exigência - Prazo 30 dias(718)  
867.295/2007-PEDREIRA LM LTDA-OF. Nº853/10

Fase de Requerimento de Licenciamento  
Outorga o Registro de Licença com vigência a partir dessa publicação:(730)

866.626/2010-ADRIANO APARECIDO AMORIM SANCHES-Registro de Licença nº96/2010 de 20/12/2010-Vencimento em 29/07/2019

RELAÇÃO Nº 201/2010

Fase de Requerimento de Pesquisa  
Torna sem efeito o indeferimento do requerimento de pesquisa.(139)

866.258/2010-VOTORANTIM CIMENTOS BRASIL S/A- DOU de 19/10/2010

866.748/2010-VOTORANTIM CIMENTOS BRASIL S/A- DOU de 02/12/2010

Fase de Disponibilidade  
Torna sem efeito o arquivamento do processo(1858)  
867.388/2007-CELSO LUIS KEMPF- DOU de 10/12/2010

RELAÇÃO Nº 204/2010

FASE DE AUTORIZAÇÃO DE PESQUISA  
Multa aplicada-(TAH)/prazo para pagamento: 30 dias.

(6.41)  
Mineração Sucunduri Ltda - 866126/03

RELAÇÃO Nº 205/2010

FASE DE AUTORIZAÇÃO DE PESQUISA  
Declara a nulidade do Alvará de Pesquisa-(TAH)/(6.50)  
Cachoeira Metais Ltda - 866011/08

RELAÇÃO Nº 206/2010

Ficam NOTIFICADOS para pagar ou parcelar débito(MULTAS)/prazo 10(dez) dias (6.62)

Cooperativa de Extratores de Metais e Pedras Preciosas - 866354/06 - Not.315/2010 - R\$ 1.902,14, 866354/06 - Not.316/2010 - R\$ 3.804,27

Mineração Milenio Ltda - 866667/94 - Not.317/2010 - R\$ 2.180,13, 866667/94 - Not.318/2010 - R\$ 2.436,36

JOCY GONÇALO DE MIRANDA

### SUPERINTENDÊNCIA NO PARANÁ

#### DESPACHOS DO SUPERINTENDENTE RELAÇÃO Nº 158/2010

Fase de Requerimento de Pesquisa  
Determina cumprimento de exigência - Prazo 60 dias(131)  
826.290/2004-REDRAM CONSTRUTORA DE OBRAS LTDA-OF. Nº1.613/2010

826.518/2010-MARCELO COLOMBELLI-OF. Nº1.608/2010

826.625/2010-SIRLEI APARECIDA DUDEK PELANDA-OF. Nº1.606/2010

826.628/2010-M.T. TORTATO - ME-OF. Nº1.605/2010  
826.634/2010-CARLOS LUIZ PERY-OF. Nº1.609/2010  
826.648/2010-COCARI COOPERATIVA AGROPECUÁRIA E INDUSTRIAL-OF. Nº1.611/2010

826.653/2010-MATHEUS VELOSO MARIA-OF. Nº1.612/2010





872.185/2011-COOPERATIVA MISTA EXTRATIVISTA MINERAL DE MINERADORES DE FELDSPATO E OUTRAS SUBS

871.081/2012-JONATAS NOGUEIRA PASSOS  
Autoriza a emissão de Guia de Utilização(285)  
872.846/2005-COMPANHIA BAIANA DE PESQUISA MINERAL-CASTRO ALVES/BA - Guia nº 038/2013-4.000t-Feldspato- Validade:08/04/2014

870.651/2008-RAMON TRANSPORTE LTDA-JAGUARIPE/BA - Guia nº 061/2013-18.000t-Saibro- Validade:16/05/2014  
872.458/2008-CALBAHIA CALCARIO DA BAHIA MINERAÇÃO LTDA-SANTA MARIA DA VITÓRIA/BA - Guia nº 056/2013-50.000t-Calcário (Brita)- Validade:31/05/2014

871.390/2010-COOPERATIVA DOS MINERADORES DE PEQUENA ESCALA DE OUROLÂNDIA E REGIÃO-OUROLÂNDIA/BA - Guia nº 051/2013-10.000t-Mármore- Validade:29/04/2014  
874.508/2011-CMM COMÉRCIO EXTRAÇÃO DE AREIA LTDA ME-JEQUIÉ/BA - Guia nº 047/2013-45.000t-Areia- Validade:24/08/2013

872.327/2012-SALVADOR SOUSA PINTO-TEIXEIRA DE FREITAS/BA - Guia nº 057/2013-36.000t-areia- Validade:07/07/2014

Fase de Requerimento de Lavra  
Autoriza a emissão de Guia de Utilização(625)  
870.039/1999-OLDESA - ÓLEO DE DENDÊ LTDA-NAZARÉ/BA - Guia nº 046/2013-50.000t-granulito (brita)- Validade:29/12/2013

870.606/2003-MARCEL MINERAÇÃO LTDA-MATIANA/BA - Guia nº 053/2013-6.000t-Granito- Validade:16/02/2014  
872.042/2003-IRMÃOS PELEGRINE CONSTRUTORA INDÚSTRIA E COMÉRCIO DE PRÉ MOLDADOS LTDA.-SENHOR DO BONFIM/BA - Guia nº 058/2013-50.000t-Granito (Brita)- Validade:08/05/2013

870.625/2004-ORIUM MINERAÇÃO E MEIO AMBIENTE LTDA.-WANDERLEY/BA - Guia nº 055/2013-30.000t-Calcário- Validade:20/11/2014

871.227/2005-JANGADINHA MINERAÇÃO LTDA-CAÇAÇARI/BA - Guia nº 060/2013-50.000t-areia- Validade:14/05/2015

871.158/2008-GRANSENSA EXPORTAÇÃO E COMÉRCIO LTDA.-CAETANOS/BA - Guia nº 048/2013-6.000t-Granito- Validade:14/02/2014

871.934/2008-GRANSENSA EXPORTAÇÃO E COMÉRCIO LTDA.-CAETANOS/BA - Guia nº 059/2013-6.000t-granito- Validade:14/02/2014

873.473/2008-RR MINERAÇÃO LTDA-CAMAÇARI/BA - Guia nº 052/2013-50.000t-areia- Validade:11/04/2015

Indefere requerimento de Guia de Utilização(626)  
870.228/2000-MINERACAO GRANIBEGE GRANITOS E MARMORES LTDA

873.150/2005-CSB - CERÂMICA SIMONASSI BAHIA LTDA.

873.281/2006-COOGAN COOPERATIVO DOS GARIMPEIROS DE ANDARAÍ

870.069/2009-JOSE UBIRAJARA DO NASCIMENTO'

#### RELAÇÃO Nº 211/2013

Fase de Autorização de Pesquisa  
Torna sem efeito despacho de não aprovação do Relatório de Pesquisa(191)

872.521/2008-PEDREIRAS VALERIA S.A.- Publicado  
DOU de 17/10/2012

Torna sem efeito despacho publicado(192)  
870.365/2008-CALBAHIA CALCARIO DA BAHIA MINERAÇÃO LTDA- DOU de 25/04/2013 Relação 189/2013

Fase de Requerimento de Lavra  
Torna sem efeito despacho publicado(192)  
870.244/1994-QUARTZBLUE MINERAÇÃO LTDA- DOU de 26/02/2013 Relação 064/2013

DANILO MÁRIO BEHRENS CORREIA

#### SUPERINTENDÊNCIA NO CEARÁ

#### DESPACHOS DO SUPERINTENDENTE RELAÇÃO Nº 67/2013

LICENCIAMENTO (Código 7.72)  
Fica o abaixo relacionado ciente que o recurso administrativo interposto foi julgado improcedente; restando-lhe(s) pagar ou parcelar o débito apurado da Compensação Financeira pela Exploração de Recursos Minerais - CFEM (art. 3º, IX, da Lei nº 8.876/94, c/c as Leis nº 7.990/89, nº 8.001/90, art. 61 da Lei nº 9.430/96, Lei nº 9.993/00, nº 10.195/01 e nº 10.522/02), sob pena de inscrição em Dívida Ativa, CADIN e ajuntamento da ação de execução.

Processo de Cobrança nº 901.707/2010  
Notificado: CIA. SOBRALENSE DE MATERIAIS DE CONSTRUÇÕES - COSMAC  
CNPJ/CPF - 07.815.327/0001-60  
NFLDP nº 020/2010  
Valor: R\$ 43.998,58

#### RELAÇÃO Nº 70/2013

LICENCIAMENTO (Código 7.72)  
Fica o abaixo relacionado ciente que o recurso administrativo interposto foi julgado improcedente; restando-lhe(s) pagar ou parcelar o débito apurado da Compensação Financeira pela Exploração de Recursos Minerais - CFEM (art. 3º, IX, da Lei nº 8.876/94, c/c as

Leis nº 7.990/89, nº 8.001/90, art. 61 da Lei nº 9.430/96, Lei nº 9.993/00, nº 10.195/01 e nº 10.522/02), sob pena de inscrição em Dívida Ativa, CADIN e ajuntamento da ação de execução.

Processo de Cobrança nº 901.130/2011  
Notificado: CERÂMICA CAMPO VERDE LTDA.  
CNPJ/CPF - 03.312.518/0001-59  
NFLDP nº 001/2011  
Valor: R\$ 38.590,28

FERNANDO ANTÔNIO DA COSTA ROBERTO

#### SUPERINTENDÊNCIA EM MATO GROSSO

#### DESPACHOS DO SUPERINTENDENTE RELAÇÃO Nº 65/2013

Fase de Requerimento de Pesquisa  
Determina cumprimento de exigência - Prazo 60 dias(131)  
866.112/2012-MAURO RUIZ ALVES COSTA-OF.

Nº098/2013  
866.831/2012-TRANSTERRA MINERAÇÃO E MATERIAIS PARA CONSTRUÇÃO LTDA-OF. Nº101/2013

866.832/2012-TRANSTERRA MINERAÇÃO E MATERIAIS PARA CONSTRUÇÃO LTDA-OF. Nº101/2013

866.836/2012-BEMISA BRASIL EXPLORAÇÃO MINERAL S A-OF. Nº099/2013

866.837/2012-BEMISA BRASIL EXPLORAÇÃO MINERAL S A-OF. Nº099/2013

866.838/2012-BEMISA BRASIL EXPLORAÇÃO MINERAL S A-OF. Nº099/2013

866.897/2012-POCONÉ GOLD MINERAÇÃO LTDA-OF. Nº100/2013

866.898/2012-POCONÉ GOLD MINERAÇÃO LTDA-OF. Nº100/2013

866.899/2012-POCONÉ GOLD MINERAÇÃO LTDA-OF. Nº100/2013

Fase de Autorização de Pesquisa  
Concede anuência e autoriza averbação da cessão parcial de direitos(175)

866.514/2009-TÂNIA FERRER KALIX PAES DE BARROS- Alvará nº16005/2010 - Cessionário:866.211/2013-COOP. DE EXPLORAÇÃO MINERAL PARA CERAMICAS DA CONSTRUÇÃO CIVIL DO ESTADO DE MATO GROSSO LTDA-COOPEM-CER- CPF ou CNPJ 04.792.931/0001-20

Determina cumprimento de exigência - Prazo 60 dias(250)  
866.611/2005-COUGAR BRASIL MINERAÇÃO LTDA.- OF. Nº097/2013

866.723/2007-DRAGA PORTO SEGURO LTDA ME-OF. Nº095/2013

Concede anuência e autoriza averbação da cessão total de direitos(281)  
866.467/2011-MINERADORA BRAVO CAVALO LTDA.- Cessionário:MINERAÇÃO BATOVI LTDA- CPF ou CNPJ 14.543.718/0001-39- Alvará nº15119/2011

866.468/2011-MINERADORA BRAVO CAVALO LTDA.- Cessionário:MINERAÇÃO BATOVI LTDA- CPF ou CNPJ 14.543.718/0001-39- Alvará nº12801/2011

866.469/2011-MINERADORA BRAVO CAVALO LTDA.- Cessionário:MINERAÇÃO BATOVI LTDA- CPF ou CNPJ 14.543.718/0001-39- Alvará nº15120/2011

866.544/2011-MINERADORA BRAVO CAVALO LTDA.- Cessionário:MINERAÇÃO BATOVI LTDA- CPF ou CNPJ 14.543.718/0001-39- Alvará nº12806/2011

866.545/2011-MINERADORA BRAVO CAVALO LTDA.- Cessionário:MINERAÇÃO BATOVI LTDA- CPF ou CNPJ 14.543.718/0001-39- Alvará nº12807/2011

866.676/2011-JOSÉ ABILIO MANSO RAIMUNDO DA ROCHA- Cessionário:MINERAÇÃO BATOVI LTDA- CPF ou CNPJ 13.825.244/0001-55- Alvará nº16843/2011

Aprova o relatório de pesquisa com redução de área(291)  
866.876/2008-DEMENECK MINERADORA LTDA- Área de 547,92ha para 47,22ha-Areia/Cascalho

866.029/2009-SILVIO CESAR OLIVEIRA COLTURATO- Área de 11,85 ha para 10,47 ha-AREIA

866.333/2009-DENIVALDO PIMENTA VIEIRA- Área de 543,63ha para 47,99ha-Areia/Conglomerado

Aprova o relatório de Pesquisa(317)  
866.486/2004-PEDREIRA BASALTO LTDA-Arenito/Conglomerado

Nega Aprovação ao relatório de pesquisa(318)  
867.053/2005-MINERAÇÃO SERRA DOURADA LTDA

866.895/2009-MINERAÇÃO SANTA ELINA INDUSTRIA E COMERCIO S A

867.280/2010-MINERAÇÃO SHALON LTDA  
Determina arquivamento Auto de infração(1872)

866.187/2011-ADHER EMPREENDIMENTOS LTDA.- AI Nº940/2012

866.188/2011-ADHER EMPREENDIMENTOS LTDA.- AI Nº941/2012

866.189/2011-ADHER EMPREENDIMENTOS LTDA.- AI Nº942/2012

866.212/2011-ADHER EMPREENDIMENTOS LTDA.- AI Nº965/2012

866.213/2011-ADHER EMPREENDIMENTOS LTDA.- AI Nº966/2012

Fase de Requerimento de Lavra  
Determina cumprimento de exigência - Prazo 60 dias(361)  
866.475/2011-CANINDÉ ÁGUA MINERAL LTDA.-OF. Nº059/2013

Fase de Concessão de Lavra  
Determina cumprimento de exigência - Prazo 60 dias(470)  
866.237/2002-NATURAL DISTRIBUIDORA DE ÁGUA

MINERAL LTDA ME-OF. Nº060/2013  
Fase de Requerimento de Lavra Garimpeira  
Outorga a Permissão de Lavra Garimpeira com vigência a partir dessa publicação:(513)

(513)  
866.430/2011-JOSE DIVINO PEREIRA DE MELO - PLG Nº23/2013 de 07/03/2013 - Prazo 05 anos

Determina arquivamento definitivo do processo(565)  
866.964/2012-JOCELITO ORIZENCO GUIMARAES

Homologa desistência do requerimento de PLG(613)  
866.964/2012-JOCELITO ORIZENCO GUIMARAES

Fase de Lavra Garimpeira  
Renova prazo de validade da Permissão de Lavra Garimpeira(523)

866.246/2007-SIDNEI RAFAEL DE SOUZA - PLG Nº 004/2008 de 19/02/2008- Vencimento em 25/02/2018

Concede anuência e autoriza averbação da cessão total de direitos(571)  
866.106/2007-VALKIRIA S. DE ALMEIDA EPP- Cessionário:SIDNEI RAFAEL DE SOUZA- CNPJ 096.118.508-24- PLG nº62/2008

866.107/2007-VALKIRIA S. DE ALMEIDA EPP- Cessionário:SIDNEI RAFAEL DE SOUZA- CNPJ 096.118.508-24- PLG nº63/2008

866.108/2007-VALKIRIA S. DE ALMEIDA EPP- Cessionário:SIDNEI RAFAEL DE SOUZA- CNPJ 096.118.508-24- PLG nº64/2008

866.109/2007-VALKIRIA S. DE ALMEIDA EPP- Cessionário:SIDNEI RAFAEL DE SOUZA- CNPJ 096.118.508-24- PLG nº03/2009

866.110/2007-VALKIRIA S. DE ALMEIDA EPP- Cessionário:SIDNEI RAFAEL DE SOUZA- CNPJ 096.118.508-24- PLG nº65/2008

866.111/2007-VALKIRIA S. DE ALMEIDA EPP- Cessionário:SIDNEI RAFAEL DE SOUZA- CNPJ 096.118.508-24- PLG nº66/2008

866.112/2007-VALKIRIA S. DE ALMEIDA EPP- Cessionário:SIDNEI RAFAEL DE SOUZA- CNPJ 096.118.508-24- PLG nº67/2008

866.449/2010-VALDEMIR CARLOS DE SOUZA- Cessionário:MARCOS ROSENDO DA SILVA- CNPJ 538.150.921-91- PLG nº30/2010

867.220/2010-FILADELFO DOS REIS DIAS- Cessionário:P C TRAVEN- CNPJ 17.194.340/0001-01- PLG nº95/2011

867.221/2010-FILADELFO DOS REIS DIAS- Cessionário:P C TRAVEN- CNPJ 17.194.340/0001-01- PLG nº96/2011

Fase de Licenciamento  
Determina cumprimento de exigência - Prazo 30 dias(718)

866.774/2006-MANOEL RODRIGUES LOPES ME-OF. Nº096/2013

Autoriza averbação da Prorrogação do Registro de Licença(742)

866.287/2003-DAVID BANCOW FILHO - ME- Registro de Licença Nº:001/2006 - Vencimento em 20/12/2014

866.469/2009-DAVID BANCOW FILHO - ME- Registro de Licença Nº:028/2010 - Vencimento em 20/12/2014

866.142/2010-F. MARQUES ME- Registro de Licença Nº:057/2011 - Vencimento em 22/11/2017

#### RELAÇÃO Nº 69/2013

Fase de Disponibilidade  
Determina arquivamento Auto Infração - TAH(637)  
866.163/2010-CONSTIL CONSTRUÇÕES E TERAPLE-NAGEM LTDA-AI Nº578/2012

Multa aplicada/ prazo para pagamento 30 dias.(1843)  
866.344/2007-WANDERLEY VALENTIN DA SILVA -AI Nº107/2012

866.029/2010-JOSE PEDRO HOFFMANN -AI Nº606/2012

Determina arquivamento Auto de infração.(1844)  
866.381/2007-GME4 DO BRASIL PARTICIPAÇÕES E EMPREENDIMENTOS S A-AI Nº44/2013

866.478/2007-GME4 DO BRASIL PARTICIPAÇÕES E EMPREENDIMENTOS S A-AI Nº34/2013

866.528/2007-GME4 DO BRASIL PARTICIPAÇÕES E EMPREENDIMENTOS S A-AI Nº48/2012

866.537/2007-BEMISA BRASIL EXPLORAÇÃO MINERAL S A-AI Nº40/2013

866.546/2007-GME4 DO BRASIL PARTICIPAÇÕES E EMPREENDIMENTOS S A-AI Nº46/2013

866.549/2007-GME4 DO BRASIL PARTICIPAÇÕES E EMPREENDIMENTOS S A-AI Nº33/2013

866.550/2007-GME4 DO BRASIL PARTICIPAÇÕES E EMPREENDIMENTOS S A-AI Nº32/2013

866.552/2007-BEMISA BRASIL EXPLORAÇÃO MINERAL S A-AI Nº41/2013

866.998/2007-GME4 DO BRASIL PARTICIPAÇÕES E EMPREENDIMENTOS S A-AI Nº39/2013

866.999/2007-GME4 DO BRASIL PARTICIPAÇÕES E EMPREENDIMENTOS S A-AI Nº45/2013

867.001/2007-GME4 DO BRASIL PARTICIPAÇÕES E EMPREENDIMENTOS S A-AI Nº42/2013



## SUPERINTENDÊNCIA EM MATO GROSSO

DESPACHOS DO SUPERINTENDENTE  
RELAÇÃO Nº 103/2013

Fase de Requerimento de Pesquisa  
Determina cumprimento de exigência - Prazo 60 dias(131)  
866.831/2012-TRANSTERRA MINERAÇÃO E MATERIAIS PARA CONSTRUÇÃO LTDA-OF. Nº122/13  
Determina arquivamento definitivo do processo(155)  
867.103/2012-PAULO ROBERTO FELIX DE ANDRADE  
Fase de Autorização de Pesquisa  
Concede anuência e autoriza averbação da cessão total de direitos(281)  
866.642/2008-ELECTRUM CAPITAL PESQUISA DE RECURSOS MINERAIS LTDA- Cessionário:Alta Floresta Gold Mineração Ltda- CPF ou CNPJ 17.580.707/0001-17- Alvará nº6126/2009  
866.778/2008-ELECTRUM CAPITAL PESQUISA DE RECURSOS MINERAIS LTDA- Cessionário:Alta Floresta Gold Mineração Ltda- CPF ou CNPJ 17.580.707/0001-17- Alvará nº904/2009  
866.676/2009-ELECTRUM CAPITAL PESQUISA DE RECURSOS MINERAIS LTDA.- Cessionário:Alta Floresta Gold Mineração Ltda- CPF ou CNPJ 17.580.707/0001-17- Alvará nº9365/2010  
866.717/2010-ELECTRUM CAPITAL PESQUISA DE RECURSOS MINERAIS LTDA.- Cessionário:Alta Floresta Gold Mineração Ltda- CPF ou CNPJ 17.580.707/0001-17- Alvará nº11050/2010  
867.283/2010-ELECTRUM CAPITAL PESQUISA DE RECURSOS MINERAIS LTDA.- Cessionário:Alta Floresta Gold Mineração Ltda- CPF ou CNPJ 17.580.707/0001-17- Alvará nº1230/2011  
867.454/2010-ELECTRUM CAPITAL PESQUISA DE RECURSOS MINERAIS LTDA.- Cessionário:Alta Floresta Gold Mineração Ltda- CPF ou CNPJ 17.580.707/0001-17- Alvará nº1199/2011  
867.455/2010-ELECTRUM CAPITAL PESQUISA DE RECURSOS MINERAIS LTDA.- Cessionário:Alta Floresta Gold Mineração Ltda- CPF ou CNPJ 17.580.707/0001-17- Alvará nº1200/2011  
867.456/2010-ELECTRUM CAPITAL PESQUISA DE RECURSOS MINERAIS LTDA.- Cessionário:Alta Floresta Gold Mineração Ltda- CPF ou CNPJ 17.580.707/0001-17- Alvará nº1201/2011  
867.488/2010-ELECTRUM CAPITAL PESQUISA DE RECURSOS MINERAIS LTDA.- Cessionário:Alta Floresta Gold Mineração Ltda- CPF ou CNPJ 17.580.707/0001-17- Alvará nº6413/2011  
866.041/2011-ELECTRUM CAPITAL PESQUISA DE RECURSOS MINERAIS LTDA.- Cessionário:Alta Floresta Gold Mineração Ltda- CPF ou CNPJ 17.580.707/0001-17- Alvará nº4172/2011  
866.046/2011-ELECTRUM CAPITAL PESQUISA DE RECURSOS MINERAIS LTDA.- Cessionário:Alta Floresta Gold Mineração Ltda- CPF ou CNPJ 17.580.707/0001-17- Alvará nº15115/2011  
866.548/2011-ELECTRUM CAPITAL PESQUISA DE RECURSOS MINERAIS LTDA.- Cessionário:Alta Floresta Gold Mineração Ltda- CPF ou CNPJ 17.580.707/0001-17- Alvará nº12809/2011  
866.549/2011-ELECTRUM CAPITAL PESQUISA DE RECURSOS MINERAIS LTDA.- Cessionário:Alta Floresta Gold Mineração Ltda- CPF ou CNPJ 17.580.707/0001-17- Alvará nº15124/2011  
866.550/2011-ELECTRUM CAPITAL PESQUISA DE RECURSOS MINERAIS LTDA.- Cessionário:Alta Floresta Gold Mineração Ltda- CPF ou CNPJ 17.580.707/0001-17- Alvará nº12810/2011  
866.551/2011-ELECTRUM CAPITAL PESQUISA DE RECURSOS MINERAIS LTDA.- Cessionário:Alta Floresta Gold Mineração Ltda- CPF ou CNPJ 17.580.707/0001-17- Alvará nº15125/2011  
866.795/2011-ELECTRUM CAPITAL PESQUISA DE RECURSOS MINERAIS LTDA.- Cessionário:Alta Floresta Gold Mineração Ltda- CPF ou CNPJ 17.580.707/0001-17- Alvará nº15139/2011  
866.796/2011-ELECTRUM CAPITAL PESQUISA DE RECURSOS MINERAIS LTDA.- Cessionário:Alta Floresta Gold Mineração Ltda- CPF ou CNPJ 17.580.707/0001-17- Alvará nº15140/2011  
Aprova o relatório de pesquisa com redução de área(291)  
866.877/2008-DEMENECK MINERADORA LTDA- Área de 31,86 ha para 19,99 ha-Argila e Areia  
866.189/2009-WAGNER LOPES GHELER SERVIÇOS ME- Área de 748,47 ha para 46,56 ha-Areia e Cascalho  
Nega Aprovação ao relatório de pesquisa(318)  
866.458/2004-FRANCISCO EGÍDIO CAVALCANTE PINHO  
866.703/2009-MINERAÇÃO SANTA ELINA INDUSTRIA E COMERCIO S A  
866.650/2010-MINERAÇÃO SANTA ELINA INDUSTRIA E COMERCIO S A  
867.435/2010-MINERAÇÃO SANTA ELINA INDUSTRIA E COMERCIO S A  
866.704/2011-MINERAÇÃO SANTA ELINA INDUSTRIA E COMERCIO S A  
Fase de Lavra Garimpeira  
Nega a anuência prévia aos atos de cessão total da PLG(527)

866.461/2012-COOPERATIVA DOS GARIMPEIROS DO NOVO ASTRO COOPERASTRO  
Concede anuência e autoriza averbação da cessão total de direitos(571)  
866.590/2007-REGINALDO LUIZ DE ALMEIDA FERREIRA ME- Cessionário:Atilio Magrini Neto- CNPJ 14.145.004/0001-72- PLG nº50/2008  
866.279/2009-JONAS RUBIN LENS- Cessionário:Arthur Henrique de Melo- CNPJ 920.220.141-20- PLG nº43/2010  
Fase de Requerimento de Lavra Garimpeira  
Determina arquivamento definitivo do processo(565)  
866.575/2012-COOPERATIVA DOS GARIMPEIROS DO NOVO ASTRO COOPERASTRO  
Homologa desistência do requerimento de PLG(613)  
866.575/2012-COOPERATIVA DOS GARIMPEIROS DO NOVO ASTRO COOPERASTRO  
Fase de Requerimento de Licenciamento  
Outorga o Registro de Licença com vigência a partir dessa publicação:(730)  
866.730/2012-PEDREIRA LM LTDA-Registro de Licença Nº50/2013 de 09/08/2013-Vencimento em 17/07/2016  
866.093/2013-VM CONSTRUÇÕES LTDA EPP-Registro de Licença Nº49/2013 de 09/08/2013-Vencimento em 25/01/2015  
Indefere requerimento de licença - área onerada/Port. 266/2008(1282)  
866.714/2012-SINOMAR CEZAR DIAS VIEIRA  
Fase de Licenciamento  
Autoriza averbação da Prorrogação do Registro de Licença(742)  
866.453/2003-CERÂMICA WALDOW LTDA ME- Registro de Licença Nº:005/2006 - Vencimento em 29/04/2014  
866.736/2007-FOLLMANN & TIYODA LTDA EPP- Registro de Licença Nº:005/2008 - Vencimento em 27/10/2017  
866.261/2009-GINCO EMPREENDIMENTOS IMOBILIÁRIOS LTDA.- Registro de Licença Nº:041/2009 - Vencimento em 14/03/2018  
866.509/2009-INDÚSTRIA DE PRODUTOS CERÂMICOS FAAT LTDA- Registro de Licença Nº:025/2011 - Vencimento em 03/09/2013  
867.198/2010-ADERSON BORGES DE MORAES- Registro de Licença Nº:069/2011 - Vencimento em 18/04/2014  
866.374/2011-MORAES & LIRA LTDA ME- Registro de Licença Nº:101/2011 - Vencimento em 03/05/2014  
Nega provimento ao recurso interposto(757)  
866.616/2009-A M C MACHNIC ME

## RELAÇÃO Nº 104/2013

Fase de Requerimento de Pesquisa  
Indefere requerimento de Autorização de Pesquisa- não cumprimento de exigência(122)  
867.275/2007-S.R. LEME  
867.378/2007-ACARÁ PARTICIPAÇÕES LTDA.  
866.454/2010-JOSÉ DE OLIVEIRA  
866.217/2011-ADHER EMPREENDIMENTOS LTDA.  
866.452/2011-E.C. DO NASCIMENTO TASSINI ME  
866.516/2011-ROMARIO CRUZ DO NASCIMENTO  
866.518/2011-TRANSMIDAL TRANSPORTES E MINERAÇÃO DALSOQUIO LDTA EPP  
866.636/2011-E.C. DO NASCIMENTO TASSINI ME  
866.753/2011-E. BALBINO DE AQUINO ME  
866.845/2011-MR3 MINERAÇÃO LTDA EPP  
867.036/2011-ARGEU FOGLIATTO  
867.082/2011-ELDER DE LUCENA MADRUGA  
867.083/2011-ELDER DE LUCENA MADRUGA  
866.167/2012-MINERAÇÃO BIOMINER LTDA  
866.319/2012-TERRATIVA MINERAIS S.A.  
866.338/2012-ADRIANO WEBER  
866.451/2012-JOSÉ VIEIRA DA SILVA MATERIAIS DE CONSTRUÇÃO-ME  
866.647/2012-BRAZIL AMERICAS INVESTMENTS & PARTICIPATION MINERAÇÃO LTDA.  
866.648/2012-BRAZIL AMERICAS INVESTMENTS & PARTICIPATION MINERAÇÃO LTDA.  
866.209/2013-MARCIO SERGIO POLLIS  
Determina arquivamento definitivo do processo(155)  
867.040/2007-MARCHIORI & STEIN LTDA  
Homologa desistência do requerimento de Autorização de Pesquisa(157)  
866.917/2011-SEQUOIA COMERCIALIZADORA DE ENERGIA LTDA.  
866.918/2011-SEQUOIA COMERCIALIZADORA DE ENERGIA LTDA.  
866.919/2011-SEQUOIA COMERCIALIZADORA DE ENERGIA LTDA.  
866.920/2011-SEQUOIA COMERCIALIZADORA DE ENERGIA LTDA.  
866.271/2012-TERRATIVA MINERAIS S.A.  
866.272/2012-TERRATIVA MINERAIS S.A.  
866.274/2012-TERRATIVA MINERAIS S.A.  
866.275/2012-TERRATIVA MINERAIS S.A.  
866.276/2012-TERRATIVA MINERAIS S.A.  
866.277/2012-TERRATIVA MINERAIS S.A.  
866.658/2012-MINERAÇÃO SANTA ELINA INDUSTRIA E COMERCIO S A  
Indefere requerimento de transformação do regime de Autorização de Pesquisa para Licenciamento.(165)

867.315/2007-MARCIO ANDRE FABRIN ME  
Indefere pedido de reconsideração(181)  
866.530/2011-SILVANO CARDOSO DA SILVA ME  
866.716/2012-LAGO DOURADO MINERAÇÃO LTDA  
866.823/2012-FLÁVIO JOSÉ FRACARO  
Fase de Autorização de Pesquisa  
Concede anuência e autoriza averbação da cessão parcial de direitos(175)  
866.347/2011-WAGNER LOPES GHELER SERVIÇOS ME- Alvará nº7823/2011 - Cessionario:866.641/2013-Davos Comercial e Exploração Mineral Ltda- CPF ou CNPJ 13.825.244/0001-55  
866.577/2012-OLEGARIO DE QUEIROZ MUNIZ- Alvará nº8167/2012 - Cessionario:866.791/2013-Exploração e Extração de Areia Modelo Ltda-ME- CPF ou CNPJ 18.314.887/0001-58  
Indefere requerimento de transformação do regime de Autorização de Pesquisa para Licenciamento(186)  
867.038/2007-HUMBERTO MATIAS  
866.210/2012-OSMAR DA SILVA  
Nega a anuência prévia aos atos de cessão parcial de autorização de pesquisa(194)  
866.945/2011-MINERAÇÃO SANTA ELINA INDUSTRIA E COMERCIO S A- Cessionário:866.646/2013-Cooperativa de Pequenos Mineradores de Ouro e Pedras Preciosas de Alta Floresta  
Homologa renúncia da Autorização de Pesquisa(294)  
866.992/2008-CNM COMPANHIA NACIONAL DE MINERAÇÃO -Alvará Nº4047/2009  
866.994/2008-CNM COMPANHIA NACIONAL DE MINERAÇÃO -Alvará Nº4049/2009  
Fase de Requerimento de Lavra Garimpeira  
Determina arquivamento definitivo do processo(565)  
866.964/2012-JOCELITO ORIZENCO GUIMARAES  
Fase de Requerimento de Licenciamento  
Outorga o Registro de Licença com vigência a partir dessa publicação:(730)  
866.554/2012-E. AGUIAR COMERCIO EPP-Registro de Licença Nº51/2013 de 13/08/2013-Vencimento em 11/07/2022  
866.649/2012-CORREIA & MARTINEZ LTDA-Registro de Licença Nº52/2013 de 13/08/2013-Vencimento em 12/09/2032  
866.423/2013-APARECIDA MARIA DOS SANTOS ROCHA-Registro de Licença Nº53/2013 de 13/08/2013-Vencimento em 23/04/2018  
Indefere requerimento de licença - área sem oneração/Port.266/2008(1281)  
867.089/2011-HUMBERTO MATIAS  
866.476/2012-OSMAR DA SILVA  
866.583/2012-MARCIO ANDRE FABRIN ME  
Indefere requerimento de licença - área onerada/Port. 266/2008(1282)  
866.579/2011-INDUSTRIA E COMÉRCIO DE CERÂMICA ITUMBIARA LTDA  
866.580/2011-INDUSTRIA E COMÉRCIO DE CERÂMICA ITUMBIARA LTDA  
866.581/2011-INDUSTRIA E COMÉRCIO DE CERÂMICA ITUMBIARA LTDA  
866.582/2011-INDUSTRIA E COMÉRCIO DE CERÂMICA ITUMBIARA LTDA  
866.510/2012-ERICH PELLEGRIN  
Determina cumprimento de exigência - Prazo 60 dias(1801)  
866.504/2011-ROSIMBO BRUSTOLON-OF. Nº190/13  
Fase de Requerimento de Lavra  
Concede anuência e autoriza averbação da cessão total do requerimento de Lavra(1043)  
866.353/2003-MARCELO DE CASTRO SOUZA- 8978 nº 2003 - Cessionário: Moises Antonio dos Santos- CNPJ 335.205.691-91

## RELAÇÃO Nº 106/2013

Fase de Requerimento de Pesquisa  
Torna sem efeito exigência(137)  
866.924/2011-BIOCLECTA SOLUÇÕES AMBIENTAIS LTDA-OF. Nº162/12-DOU de 16/11/2012  
Fase de Autorização de Pesquisa  
Retificação de despacho(1387)  
866.331/2009-DOURADO COMERCIO DE AREIA LTDA ME - Publicado DOU de 26/02/2013, Relação nº 23/13, Seção 11/01/2013, pág. 117- Onde se lê:"Autoriza a emissão da Guia de Utilização(285) ...20.000 toneladas -Areia..." - Leia-se:"Autoriza a emissão da Guia de Utilização(285) ...50.000 toneladas -Areia..."

## RELAÇÃO Nº 108/2013

Fase de Autorização de Pesquisa  
Autoriza a emissão de Guia de Utilização(285)  
866.530/2012-CARMOS DOMINGOS DA CRUZ-VÁRZEA GRANDE/MT - Guia nº 14/2013-8.500toneladas-Cascalho-Validade:12/12/2014  
Prorroga por 02 (dois) anos o prazo de validade da autorização de pesquisa(325)  
867.207/2010-ELMO TEODORO RIBEIRO-ALVARÁ Nº111/2011  
867.208/2010-ELMO TEODORO RIBEIRO-ALVARÁ Nº112/2011  
867.209/2010-ELMO TEODORO RIBEIRO-ALVARÁ Nº113/2011  
867.210/2010-ELMO TEODORO RIBEIRO-ALVARÁ Nº114/2011  
Prorroga por 03 (três) anos o prazo de validade da autorização de pesquisa(326)





866.158/2004-SERRA DA BORDA MINERAÇÃO E METALURGIA S.A-ALVARÁ Nº14255/2009

**866.611/2005-COUGAR BRASIL MINERAÇÃO LTDA.- ALVARÁ Nº12965/2009**

866.612/2005-COUGAR BRASIL MINERAÇÃO LTDA.- ALVARÁ Nº9802/2009

867.245/2005-LAGO DOURADO MINERAÇÃO LTDA.- ALVARÁ Nº5625/2010

867.246/2005-LAGO DOURADO MINERAÇÃO LTDA.- ALVARÁ Nº5626/2010

867.266/2005-COUGAR BRASIL MINERAÇÃO LTDA.- ALVARÁ Nº289/2006

866.339/2006-SERRA DA BORDA MINERAÇÃO E METALURGIA S.A-ALVARÁ Nº14251/2009

866.699/2006-SERRA DA BORDA MINERAÇÃO E METALURGIA S.A-ALVARÁ Nº14247/2009

866.283/2007-SERRA DA BORDA MINERAÇÃO E METALURGIA S.A-ALVARÁ Nº14253/2009

866.594/2007-SERRA DA BORDA MINERAÇÃO E METALURGIA S.A-ALVARÁ Nº14250/2009

866.596/2007-SERRA DA BORDA MINERAÇÃO E METALURGIA S.A-ALVARÁ Nº14249/2009

867.035/2007-SERRA DA BORDA MINERAÇÃO E METALURGIA S.A-ALVARÁ Nº14248/2009

866.257/2008-SERRA DA BORDA MINERAÇÃO E METALURGIA S.A-ALVARÁ Nº14261/2009

866.267/2008-LAGO DOURADO MINERAÇÃO LTDA.- ALVARÁ Nº8117/2010

866.299/2008-SERRA DA BORDA MINERAÇÃO E METALURGIA S.A-ALVARÁ Nº14259/2009

866.300/2008-SERRA DA BORDA MINERAÇÃO E METALURGIA S.A-ALVARÁ Nº14258/2009

866.302/2008-SERRA DA BORDA MINERAÇÃO E METALURGIA S.A-ALVARÁ Nº14257/2009

866.304/2008-SERRA DA BORDA MINERAÇÃO E METALURGIA S.A-ALVARÁ Nº14252/2009

866.718/2008-CMG MINERAÇÃO LTDA-ALVARÁ Nº9772/2009

866.719/2008-CMG MINERAÇÃO LTDA-ALVARÁ Nº9773/2009

866.820/2008-CMG MINERAÇÃO LTDA-ALVARÁ Nº4007/2009

866.086/2009-JURUENA MINERAÇÃO LTDA-ALVARÁ Nº10209/2010

866.130/2009-ORLANDO INACIO MONTEIRO-ALVARÁ Nº10844/2009

866.535/2009-ELVIO LUIZ SCHELLE-ALVARÁ Nº1592/2010

866.536/2009-ELVIO LUIZ SCHELLE-ALVARÁ Nº1595/2010

Fase de Lavra Garimpeira  
Renova prazo de validade da Permissão de Lavra Garimpeira(523)

866.071/1996-JORGE ARAÚJO CALDEIRA - PLG Nº 002/2002 de 24/04/2002- Vencimento em 29/05/2018

866.232/2004-JOSÉ CELSO DOS SANTOS - PLG Nº 001/2007 de 29/08/2007- Vencimento em 29/08/2017

866.741/2004-JOVAIR CAMILO PEREIRA - PLG Nº 001/2008 de 06/05/2008- Vencimento em 06/05/2018

866.742/2004-JOVAIR CAMILO PEREIRA - PLG Nº 002/2008 de 06/05/2008- Vencimento em 06/05/2018

866.592/2007-REGINALDO LUIZ DE ALMEIDA FERREIRA ME - PLG Nº 003/2008 de 25/02/2008- Vencimento em 25/02/2018

867.368/2007-COOPERATIVA BRASILEIRA DE DIAMANTES LTDA - PLG Nº 034/2008 de 18/06/2008- Vencimento em 18/06/2018

866.011/2012-EDMAR PEREIRA - PLG Nº 050/2012 de 09/05/2012- Vencimento em 09/05/2018

Determina arquivamento definitivo do processo(961)

867.170/2011-COOPERATIVA DOS GARIMPEIROS DO NOVO ASTRO COOPERASTRO

Fase de Requerimento de Licenciamento  
Determina arquivamento definitivo do processo(1147)

866.318/2011-INSTITUTO DE PREVENCAO E TRATAMENTO DE REINSERCAO SOCIAL AGAPE LTDA ME

RELAÇÃO Nº 109/2013

Fase de Autorização de Pesquisa  
Torna sem efeito despacho publicado(192)

866.033/2007-GEOMIN GEOLOGIA E MINERAÇÃO LTDA- DOU de 17/05/2011

Retificação de despacho(1387)

866.976/2008-CONSTRAL CONSTRUTORA LTDA - Publicado DOU de 27/05/2013, Relação nº 70/13, Seção 1, pág. 56- Onde se lê: " Multa aplicada (Relatório de pesquisa)/Prazo para pagamento 30 dias (644)" - Leia-se: "Auto de Infração Multa/Relatório de Pesquisa (638)".

JOSE DA SILVA LUZ

## SUPERINTENDÊNCIA EM MINAS GERAIS

### DESPACHO DO SUPERINTENDENTE RELAÇÃO Nº 620/2013

Fase de Autorização de Pesquisa  
Autoriza a emissão de Guia de Utilização(285)  
831.332/2002-MINERAÇÃO PEDRA DURA LTDA-PRA-TA/MG, MONTE ALEGRE DE MINAS/MG - Guia nº 170/2013 e 171/2013-8.500 toneladas/ano e 40.000 toneladas/ano-Cascalho (Agregado) e Cascalho areia- Validade:30/04/2017  
832.556/2009-BRASILANDIA STONE LTDA-BRASILÂNDIA DE MINAS/MG - Guia nº 163/2013-30.000 t-Granito (Revestimento)- Validade:19/03/2017

CELSO LUIZ GARCIA

### SUPERINTENDÊNCIA NO PARÁ

#### DESPACHOS DO SUPERINTENDENTE RELAÇÃO Nº 214/2013

Fase de Autorização de Pesquisa  
Torna sem efeito despacho publicado(192)  
850.412/2001-RIO TINTO DESENVOLVIMENTOS MINERAIS LTDA- DOU de 21/11/2005  
850.413/2001-RIO TINTO DESENVOLVIMENTOS MINERAIS LTDA- DOU de 21/11/2005  
850.414/2001-RIO TINTO DESENVOLVIMENTOS MINERAIS LTDA- DOU de 21/11/2005  
850.415/2001-RIO TINTO DESENVOLVIMENTOS MINERAIS LTDA- DOU de 21/11/2005  
850.064/2007-BRASCON CONSULTORIA IMPORTAÇÃO E EXPORTAÇÃO LTDA- DOU de 03/01/2013  
Torna sem efeito Multa Aplicada-REL. PESQ.(646)  
850.339/2003-GOLD FIELDS DO BRASIL MINERAÇÃO LTDA- AI Nº843/2010  
850.559/2008-JOÃO DE LIMA ROLIM- AI Nº838/2012  
Torna sem efeito auto de infração - Início da pesquisa(1409)  
850.300/2009-VALE S A-AI Nº608/2011

RELAÇÃO Nº 225/2013

Fase de Requerimento de Pesquisa  
Indefere requerimento de pesquisa por interferência total(121)

851.078/2007-FRANCISCO ALVES MENDES  
850.138/2013-AURA GOLD MINERAÇÃO LTDA  
850.139/2013-MINERAÇÃO PARAGOMINAS S A  
850.153/2013-CERAMICA FERROVIA INDUSTRIA E COMERCIO LTDA ME

850.154/2013-M. DE A.DELGADO LTDA EPP  
850.166/2013-GLAUBER NEUBIO DA SILVA BRASILIENSE ME

850.228/2013-TERRATIVA MINERAIS S.A.  
850.304/2013-ALEXANDRE JOSE PERRONE DE ALMEIDA

850.305/2013-CALNORTE INDUSTRIA E COMÉRCIO DE CALCÁRIO LTDA

850.319/2013-FREDERICO ROCHA PEREIRA  
850.330/2013-BR TRANSPORTES LTDA ME  
850.409/2013-SABIMINA SABINO DE OLIVEIRA MINERAÇÃO LTDA

850.748/2013-RECURSOS MINERAIS DO BRASIL S.A  
Indefere requerimento de Autorização de Pesquisa- não cumprimento de exigência(122)

851.607/2011-ANGLO AMERICAN NÍQUEL BRASIL LTDA.

Homologa desistência do requerimento de Autorização de Pesquisa(157)

850.581/2009-VOTORANTIM METAIS ZINCO S A  
Fase de Autorização de Pesquisa  
Auto de Infração lavrado / Prazo para defesa ou pagamento 30 dias.(224)

850.665/2008-COMINA EMPRESA DE MINERAÇÃO LTDA- AI Nº512/2013

851.223/2011-GOLD HILLS MINING LTDA- AI Nº1.056/2012

Multa aplicada/ prazo para pagamento 30 dias(225)  
850.479/2007-BEMISA BRASIL EXPLORAÇÃO MINERAL S A -AI Nº266/2011

Determina cumprimento de exigência - Prazo 60 dias(250)  
850.001/1999-MINERAÇÃO TARAUA CA INDUSTRIA E COMERCIO S A-OF. Nº977/2013

850.313/2003-MINERAÇÃO SERRA DOURADA LTDA-OF. Nº934/2013

850.517/2004-ARAGUAIA NÍQUEL MINERAÇÃO LTDA-OF. Nº844/2013

Concede anuência e autoriza averbação da cessão total de direitos(281)

850.855/2006-TECK BRASIL MINERAÇÃO LTDA.- Cessionário:RIO MINAS MINERAÇÃO S.A.- CPF ou CNPJ 13.732.348/0001-15- Alvará nº2.150/2007 (Prorrogado em 29/06/2012).

850.652/2008-VALMIR CLIMACO DE AGUIAR- Cessionário:MINERAÇÃO BOM JESUS LTDA.- CPF ou CNPJ 16.723.818/0001-72- Alvará nº13.738/2009

850.335/2010-ITAFÓS MINERAÇÃO LTDA- Cessionário:MBAC FERTILIZANTES LTDA.- CPF ou CNPJ 13.971.723/0001-80- Alvará nº14.955/2010

850.935/2010-CODELCO DO BRASIL MINERAÇÃO LTDA- Cessionário:MINERAÇÃO MARAVÁIA LTDA.- CPF ou CNPJ 17.755.975/0001-22- Alvará nº3.166/2011

Nega Aprovação ao relatório de pesquisa(318)  
859.550/1995-VALE S A

850.412/2001-RIO TINTO DESENVOLVIMENTOS MINERAIS LTDA

850.413/2001-RIO TINTO DESENVOLVIMENTOS MINERAIS LTDA

850.414/2001-RIO TINTO DESENVOLVIMENTOS MINERAIS LTDA

850.415/2001-RIO TINTO DESENVOLVIMENTOS MINERAIS LTDA

850.646/2003-MAGELLAN MINERAIS PROSPECÇÃO GEOLÓGICA LTDA.

850.613/2004-MAGELLAN MINERAIS PROSPECÇÃO GEOLÓGICA LTDA.

850.062/2009-VALE S A

850.296/2009-VALE S A

850.376/2009-VALE S A  
Auto de infração lavrado/Relatório de Pesquisa- prazo p/ defesa ou pagamento 30 dias(638)

850.188/2008-ENEIDA GLUCKSTERN ABERGEL-AI Nº740/2013

Determina arquivamento Auto de Infração -Relatório de Pesquisa(640)

850.412/2001-RIO TINTO DESENVOLVIMENTOS MINERAIS LTDA-AI Nº951/2010

850.413/2001-RIO TINTO DESENVOLVIMENTOS MINERAIS LTDA-AI Nº952/2010

850.414/2001-RIO TINTO DESENVOLVIMENTOS MINERAIS LTDA-AI Nº953/2010

850.415/2001-RIO TINTO DESENVOLVIMENTOS MINERAIS LTDA-AI Nº954/2010

Fase de Lavra Garimpeira  
Auto de infração lavrado- Prazo para defesa ou pagamento 30 dias.(576)

850.423/2011-RODRIGO ALVES DOS SANTOS- AI Nº731/2013

Fase de Requerimento de Licenciamento  
Outorga o Registro de Licença com vigência a partir dessa publicação:(730)

851.098/2013-FERDINANDO CARVALHO BEGOT-Registro de Licença Nº44/2013 de 31/07/2013-Vencimento em 14/06/2043

851.099/2013-FERDINANDO CARVALHO BEGOT-Registro de Licença Nº45/2013 de 31/07/2013-Vencimento em 14/06/2043

Indefere requerimento de licença - área sem oneração/Port.266/2008(1281)

850.268/2009-H. M. Q. DE ALMEIDA CONSTRUÇÕES ME

Indefere requerimento de licença - área onerada/Port. 266/2008(1282)

850.638/1992-INDUSTRIA E COMÉRCIO DE CALCÁRIO LTDA

850.529/2009-CONTERN CONSTRUÇÕES E COMERCIO LTDA

850.831/2011-CERÂMICA BARRO BOM LTDA

850.478/2013-H. M. Q. DE ALMEIDA CONSTRUÇÕES ME

Fase de Licenciamento  
Autoriza averbação da Prorrogação do Registro de Licença(742)

850.945/2012-MARCIO EUGENIO DA SILVA BRITO- Registro de Licença Nº:011/2013 - Vencimento em 10/06/2014

Indefere pedido de prorrogação do Registro de Licença(744)

850.075/2008-SILICAL EMPREENDIMENTOS COMERCIAIS LTDA

Autorizo o aditamento de substância mineral(770)  
850.982/2012-CHARLES WILLIAMS LOBATO DE OLIVEIRA-SEIXO-Registro de Licença Nº09/2013, DOU de 19/03/2013

Fase de Requerimento de Lavra Garimpeira  
Indefere por Interferência Total(1339)

850.487/2013-COOPERATIVA DOS GARIMPEIROS E MINERADORES DA TABOCA E DO MUN. DE SÃO FELIX DO XI

Fase de Disponibilidade  
Determina arquivamento definitivo do processo(1678)

850.515/2000-XSTRATA BRASIL EXPLORAÇÃO MINERAL LTDA.

850.545/2000-MINERAÇÃO JUNDU LTDA.

850.894/2007-EVANDRO GERALDO ROCHA DOS REIS

851.052/2007-MICHAEL ALEXANDER SHAW WALKER

850.169/2008-MINERAÇÃO Z DANTAS-COMÉRCIO, TRANSPORTE E AGROPECUÁRIA LTDA-ME

850.552/2008-CALBRAX CALCÁRIO LTDA

850.465/2010-CALTINS CALCÁRIO TOCANTINS LTDA  
Auto de Infração lavrado / Prazo para defesa ou pagamento 30 dias.(1842)

850.441/2007-ELOY LUIZ VACCARO- AI Nº662/2013



## SUPERINTENDÊNCIA EM MATO GROSSO

DESPACHOS DO SUPERINTENDENTE  
RELAÇÃO Nº 103/2013

Fase de Requerimento de Pesquisa  
Determina cumprimento de exigência - Prazo 60 dias(131)  
866.831/2012-TRANSTERRA MINERAÇÃO E MATERIAIS PARA CONSTRUÇÃO LTDA-OF. Nº122/13  
Determina arquivamento definitivo do processo(155)  
867.103/2012-PAULO ROBERTO FELIX DE ANDRADE  
Fase de Autorização de Pesquisa  
Concede anuência e autoriza averbação da cessão total de direitos(281)  
866.642/2008-ELECTRUM CAPITAL PESQUISA DE RECURSOS MINERAIS LTDA- Cessionário:Alta Floresta Gold Mineração Ltda- CPF ou CNPJ 17.580.707/0001-17- Alvará nº6126/2009  
866.778/2008-ELECTRUM CAPITAL PESQUISA DE RECURSOS MINERAIS LTDA- Cessionário:Alta Floresta Gold Mineração Ltda- CPF ou CNPJ 17.580.707/0001-17- Alvará nº904/2009  
866.676/2009-ELECTRUM CAPITAL PESQUISA DE RECURSOS MINERAIS LTDA.- Cessionário:Alta Floresta Gold Mineração Ltda- CPF ou CNPJ 17.580.707/0001-17- Alvará nº9365/2010  
866.717/2010-ELECTRUM CAPITAL PESQUISA DE RECURSOS MINERAIS LTDA.- Cessionário:Alta Floresta Gold Mineração Ltda- CPF ou CNPJ 17.580.707/0001-17- Alvará nº11050/2010  
867.283/2010-ELECTRUM CAPITAL PESQUISA DE RECURSOS MINERAIS LTDA.- Cessionário:Alta Floresta Gold Mineração Ltda- CPF ou CNPJ 17.580.707/0001-17- Alvará nº1230/2011  
867.454/2010-ELECTRUM CAPITAL PESQUISA DE RECURSOS MINERAIS LTDA.- Cessionário:Alta Floresta Gold Mineração Ltda- CPF ou CNPJ 17.580.707/0001-17- Alvará nº1199/2011  
867.455/2010-ELECTRUM CAPITAL PESQUISA DE RECURSOS MINERAIS LTDA.- Cessionário:Alta Floresta Gold Mineração Ltda- CPF ou CNPJ 17.580.707/0001-17- Alvará nº1200/2011  
867.456/2010-ELECTRUM CAPITAL PESQUISA DE RECURSOS MINERAIS LTDA.- Cessionário:Alta Floresta Gold Mineração Ltda- CPF ou CNPJ 17.580.707/0001-17- Alvará nº1201/2011  
867.488/2010-ELECTRUM CAPITAL PESQUISA DE RECURSOS MINERAIS LTDA.- Cessionário:Alta Floresta Gold Mineração Ltda- CPF ou CNPJ 17.580.707/0001-17- Alvará nº6413/2011  
866.041/2011-ELECTRUM CAPITAL PESQUISA DE RECURSOS MINERAIS LTDA.- Cessionário:Alta Floresta Gold Mineração Ltda- CPF ou CNPJ 17.580.707/0001-17- Alvará nº4172/2011  
866.046/2011-ELECTRUM CAPITAL PESQUISA DE RECURSOS MINERAIS LTDA.- Cessionário:Alta Floresta Gold Mineração Ltda- CPF ou CNPJ 17.580.707/0001-17- Alvará nº15115/2011  
866.548/2011-ELECTRUM CAPITAL PESQUISA DE RECURSOS MINERAIS LTDA.- Cessionário:Alta Floresta Gold Mineração Ltda- CPF ou CNPJ 17.580.707/0001-17- Alvará nº12809/2011  
866.549/2011-ELECTRUM CAPITAL PESQUISA DE RECURSOS MINERAIS LTDA.- Cessionário:Alta Floresta Gold Mineração Ltda- CPF ou CNPJ 17.580.707/0001-17- Alvará nº15124/2011  
866.550/2011-ELECTRUM CAPITAL PESQUISA DE RECURSOS MINERAIS LTDA.- Cessionário:Alta Floresta Gold Mineração Ltda- CPF ou CNPJ 17.580.707/0001-17- Alvará nº12810/2011  
866.551/2011-ELECTRUM CAPITAL PESQUISA DE RECURSOS MINERAIS LTDA.- Cessionário:Alta Floresta Gold Mineração Ltda- CPF ou CNPJ 17.580.707/0001-17- Alvará nº15125/2011  
866.795/2011-ELECTRUM CAPITAL PESQUISA DE RECURSOS MINERAIS LTDA.- Cessionário:Alta Floresta Gold Mineração Ltda- CPF ou CNPJ 17.580.707/0001-17- Alvará nº15139/2011  
866.796/2011-ELECTRUM CAPITAL PESQUISA DE RECURSOS MINERAIS LTDA.- Cessionário:Alta Floresta Gold Mineração Ltda- CPF ou CNPJ 17.580.707/0001-17- Alvará nº15140/2011  
Aprova o relatório de pesquisa com redução de área(291)  
866.877/2008-DEMENECK MINERADORA LTDA- Área de 31,86 ha para 19,99 ha-Argila e Areia  
866.189/2009-WAGNER LOPES GHELER SERVIÇOS ME- Área de 748,47 ha para 46,56 ha-Areia e Cascalho  
Nega Aprovação ao relatório de pesquisa(318)  
866.458/2004-FRANCISCO EGÍDIO CAVALCANTE PINTO  
866.703/2009-MINERAÇÃO SANTA ELINA INDUSTRIA E COMERCIO S A  
866.650/2010-MINERAÇÃO SANTA ELINA INDUSTRIA E COMERCIO S A  
867.435/2010-MINERAÇÃO SANTA ELINA INDUSTRIA E COMERCIO S A  
866.704/2011-MINERAÇÃO SANTA ELINA INDUSTRIA E COMERCIO S A  
Fase de Lavra Garimpeira  
Nega a anuência prévia aos atos de cessão total da PLG(527)

866.461/2012-COOPERATIVA DOS GARIMPEIROS DO NOVO ASTRO COOPERASTRO  
Concede anuência e autoriza averbação da cessão total de direitos(571)  
866.590/2007-REGINALDO LUIZ DE ALMEIDA FERREIRA ME- Cessionário:Atilio Magrini Neto- CNPJ 14.145.004/0001-72- PLG nº50/2008  
866.279/2009-JONAS RUBIN LENS- Cessionário:Arthur Henrique de Melo- CNPJ 920.220.141-20- PLG nº43/2010  
Fase de Requerimento de Lavra Garimpeira  
Determina arquivamento definitivo do processo(565)  
866.575/2012-COOPERATIVA DOS GARIMPEIROS DO NOVO ASTRO COOPERASTRO  
Homologa desistência do requerimento de PLG(613)  
866.575/2012-COOPERATIVA DOS GARIMPEIROS DO NOVO ASTRO COOPERASTRO  
Fase de Requerimento de Licenciamento  
Outorga o Registro de Licença com vigência a partir dessa publicação:(730)  
866.730/2012-PEDREIRA LM LTDA-Registro de Licença Nº50/2013 de 09/08/2013-Vencimento em 17/07/2016  
866.093/2013-VM CONSTRUÇÕES LTDA EPP-Registro de Licença Nº49/2013 de 09/08/2013-Vencimento em 25/01/2015  
Indefere requerimento de licença - área onerada/Port. 266/2008(1282)  
866.714/2012-SINOMAR CEZAR DIAS VIEIRA  
Fase de Licenciamento  
Autoriza averbação da Prorrogação do Registro de Licença(742)  
866.453/2003-CERÂMICA WALDOW LTDA ME- Registro de Licença Nº:005/2006 - Vencimento em 29/04/2014  
866.736/2007-FOLLMANN & TIYODA LTDA EPP- Registro de Licença Nº:005/2008 - Vencimento em 27/10/2017  
866.261/2009-GINCO EMPREENDIMENTOS IMOBILIÁRIOS LTDA.- Registro de Licença Nº:041/2009 - Vencimento em 14/03/2018  
866.509/2009-INDÚSTRIA DE PRODUTOS CERÂMICOS FAAT LTDA- Registro de Licença Nº:025/2011 - Vencimento em 03/09/2013  
867.198/2010-ADERSON BORGES DE MORAES- Registro de Licença Nº:069/2011 - Vencimento em 18/04/2014  
866.374/2011-MORAES & LIRA LTDA ME- Registro de Licença Nº:101/2011 - Vencimento em 03/05/2014  
Nega provimento ao recurso interposto(757)  
866.616/2009-A M C MACHNIC ME

## RELAÇÃO Nº 104/2013

Fase de Requerimento de Pesquisa  
Indefere requerimento de Autorização de Pesquisa- não cumprimento de exigência(122)  
867.275/2007-S.R. LEME  
867.378/2007-ACARÁ PARTICIPAÇÕES LTDA.  
866.454/2010-JOSÉ DE OLIVEIRA  
866.217/2011-ADHER EMPREENDIMENTOS LTDA.  
866.452/2011-E.C. DO NASCIMENTO TASSINI ME  
866.516/2011-ROMARIO CRUZ DO NASCIMENTO  
866.518/2011-TRANSMIDAL TRANSPORTES E MINERAÇÃO DALSOQUIO LDTA EPP  
866.636/2011-E.C. DO NASCIMENTO TASSINI ME  
866.753/2011-E. BALBINO DE AQUINO ME  
866.845/2011-MR3 MINERAÇÃO LTDA EPP  
867.036/2011-ARGEU FOGLIATTO  
867.082/2011-ELDER DE LUCENA MADRUGA  
867.083/2011-ELDER DE LUCENA MADRUGA  
866.167/2012-MINERAÇÃO BIOMINER LTDA  
866.319/2012-TERRATIVA MINERAIS S.A.  
866.338/2012-ADRIANO WEBER  
866.451/2012-JOSÉ VIEIRA DA SILVA MATERIAIS DE CONSTRUÇÃO-ME  
866.647/2012-BRAZIL AMERICAS INVESTMENTS & PARTICIPATION MINERAÇÃO LTDA.  
866.648/2012-BRAZIL AMERICAS INVESTMENTS & PARTICIPATION MINERAÇÃO LTDA.  
866.209/2013-MARCIO SERGIO POLLIS  
Determina arquivamento definitivo do processo(155)  
867.040/2007-MARCHIORI & STEIN LTDA  
Homologa desistência do requerimento de Autorização de Pesquisa(157)  
866.917/2011-SEQUOIA COMERCIALIZADORA DE ENERGIA LTDA.  
866.918/2011-SEQUOIA COMERCIALIZADORA DE ENERGIA LTDA.  
866.919/2011-SEQUOIA COMERCIALIZADORA DE ENERGIA LTDA.  
866.920/2011-SEQUOIA COMERCIALIZADORA DE ENERGIA LTDA.  
866.271/2012-TERRATIVA MINERAIS S.A.  
866.272/2012-TERRATIVA MINERAIS S.A.  
866.274/2012-TERRATIVA MINERAIS S.A.  
866.275/2012-TERRATIVA MINERAIS S.A.  
866.276/2012-TERRATIVA MINERAIS S.A.  
866.277/2012-TERRATIVA MINERAIS S.A.  
866.658/2012-MINERAÇÃO SANTA ELINA INDUSTRIA E COMERCIO S A  
Indefere requerimento de transformação do regime de Autorização de Pesquisa para Licenciamento.(165)

867.315/2007-MARCIO ANDRE FABRIN ME  
Indefere pedido de reconsideração(181)  
866.530/2011-SILVANO CARDOSO DA SILVA ME  
866.716/2012-LAGO DOURADO MINERAÇÃO LTDA  
866.823/2012-FLÁVIO JOSÉ FRACARO  
Fase de Autorização de Pesquisa  
Concede anuência e autoriza averbação da cessão parcial de direitos(175)  
866.347/2011-WAGNER LOPES GHELER SERVIÇOS ME- Alvará nº7823/2011 - Cessionario:866.641/2013-Davos Comercial e Exploração Mineral Ltda- CPF ou CNPJ 13.825.244/0001-55  
866.577/2012-OLEGARIO DE QUEIROZ MUNIZ- Alvará nº8167/2012 - Cessionario:866.791/2013-Exploração e Extração de Areia Modelo Ltda-ME- CPF ou CNPJ 18.314.887/0001-58  
Indefere requerimento de transformação do regime de Autorização de Pesquisa para Licenciamento(186)  
867.038/2007-HUMBERTO MATIAS  
866.210/2012-OSMAR DA SILVA  
Nega a anuência prévia aos atos de cessão parcial de autorização de pesquisa(194)  
866.945/2011-MINERAÇÃO SANTA ELINA INDUSTRIA E COMERCIO S A- Cessionário:866.646/2013-Cooperativa de Pequenos Mineradores de Ouro e Pedras Preciosas de Alta Floresta  
Homologa renúncia da Autorização de Pesquisa(294)  
866.992/2008-CNM COMPANHIA NACIONAL DE MINERAÇÃO -Alvará Nº4047/2009  
866.994/2008-CNM COMPANHIA NACIONAL DE MINERAÇÃO -Alvará Nº4049/2009  
Fase de Requerimento de Lavra Garimpeira  
Determina arquivamento definitivo do processo(565)  
866.964/2012-JOCELITO ORIZENCO GUIMARAES  
Fase de Requerimento de Licenciamento  
Outorga o Registro de Licença com vigência a partir dessa publicação:(730)  
866.554/2012-E. AGUIAR COMERCIO EPP-Registro de Licença Nº51/2013 de 13/08/2013-Vencimento em 11/07/2022  
866.649/2012-CORREIA & MARTINEZ LTDA-Registro de Licença Nº52/2013 de 13/08/2013-Vencimento em 12/09/2032  
866.423/2013-APARECIDA MARIA DOS SANTOS ROCHA-Registro de Licença Nº53/2013 de 13/08/2013-Vencimento em 23/04/2018  
Indefere requerimento de licença - área sem oneração/Port.266/2008(1281)  
867.089/2011-HUMBERTO MATIAS  
866.476/2012-OSMAR DA SILVA  
866.583/2012-MARCIO ANDRE FABRIN ME  
Indefere requerimento de licença - área onerada/Port. 266/2008(1282)  
866.579/2011-INDUSTRIA E COMÉRCIO DE CERÂMICA ITUMBIARA LTDA  
866.580/2011-INDUSTRIA E COMÉRCIO DE CERÂMICA ITUMBIARA LTDA  
866.581/2011-INDUSTRIA E COMÉRCIO DE CERÂMICA ITUMBIARA LTDA  
866.582/2011-INDUSTRIA E COMÉRCIO DE CERÂMICA ITUMBIARA LTDA  
866.510/2012-ERICH PELLEGRIN  
Determina cumprimento de exigência - Prazo 60 dias(1801)  
866.504/2011-ROSIMBO BRUSTOLON-OF. Nº190/13  
Fase de Requerimento de Lavra  
Concede anuência e autoriza averbação da cessão total do requerimento de Lavra(1043)  
866.353/2003-MARCELO DE CASTRO SOUZA- 8978 nº 2003 - Cessionário: Moises Antonio dos Santos- CNPJ 335.205.691-91

## RELAÇÃO Nº 106/2013

Fase de Requerimento de Pesquisa  
Torna sem efeito exigência(137)  
866.924/2011-BIOCLECTA SOLUÇÕES AMBIENTAIS LTDA-OF. Nº162/12-DOU de 16/11/2012  
Fase de Autorização de Pesquisa  
Retificação de despacho(1387)  
866.331/2009-DOURADO COMERCIO DE AREIA LTDA ME - Publicado DOU de 26/02/2013, Relação nº 23/13, Seção 11/01/2013, pág. 117- Onde se lê:"Autoriza a emissão da Guia de Utilização(285) ...20.000 toneladas -Areia..." - Leia-se:"Autoriza a emissão da Guia de Utilização(285) ...50.000 toneladas -Areia..."

## RELAÇÃO Nº 108/2013

Fase de Autorização de Pesquisa  
Autoriza a emissão de Guia de Utilização(285)  
866.530/2012-CARMOS DOMINGOS DA CRUZ-VÁRZEA GRANDE/MT - Guia nº 14/2013-8.500toneladas-Cascalho-Validade:12/12/2014  
Prorroga por 02 (dois) anos o prazo de validade da autorização de pesquisa(325)  
867.207/2010-ELMO TEODORO RIBEIRO-ALVARÁ Nº111/2011  
867.208/2010-ELMO TEODORO RIBEIRO-ALVARÁ Nº112/2011  
867.209/2010-ELMO TEODORO RIBEIRO-ALVARÁ Nº113/2011  
867.210/2010-ELMO TEODORO RIBEIRO-ALVARÁ Nº114/2011  
Prorroga por 03 (três) anos o prazo de validade da autorização de pesquisa(326)





866.158/2004-SERRA DA BORDA MINERAÇÃO E METALURGIA S.A-ALVARÁ Nº14255/2009

866.611/2005-COUGAR BRASIL MINERAÇÃO LTDA.- ALVARÁ Nº12965/2009

866.612/2005-COUGAR BRASIL MINERAÇÃO LTDA.- ALVARÁ Nº9802/2009

867.245/2005-LAGO DOURADO MINERAÇÃO LTDA-ALVARÁ Nº5625/2010

867.246/2005-LAGO DOURADO MINERAÇÃO LTDA-ALVARÁ Nº5626/2010

867.266/2005-COUGAR BRASIL MINERAÇÃO LTDA.-ALVARÁ Nº289/2006

866.339/2006-SERRA DA BORDA MINERAÇÃO E METALURGIA S.A-ALVARÁ Nº14251/2009

866.699/2006-SERRA DA BORDA MINERAÇÃO E METALURGIA S.A-ALVARÁ Nº14247/2009

866.283/2007-SERRA DA BORDA MINERAÇÃO E METALURGIA S.A-ALVARÁ Nº14253/2009

866.594/2007-SERRA DA BORDA MINERAÇÃO E METALURGIA S.A-ALVARÁ Nº14250/2009

866.596/2007-SERRA DA BORDA MINERAÇÃO E METALURGIA S.A-ALVARÁ Nº14249/2009

867.035/2007-SERRA DA BORDA MINERAÇÃO E METALURGIA S.A-ALVARÁ Nº14248/2009

866.257/2008-SERRA DA BORDA MINERAÇÃO E METALURGIA S.A-ALVARÁ Nº14261/2009

866.267/2008-LAGO DOURADO MINERAÇÃO LTDA-ALVARÁ Nº8117/2010

866.299/2008-SERRA DA BORDA MINERAÇÃO E METALURGIA S.A-ALVARÁ Nº14259/2009

866.300/2008-SERRA DA BORDA MINERAÇÃO E METALURGIA S.A-ALVARÁ Nº14258/2009

866.302/2008-SERRA DA BORDA MINERAÇÃO E METALURGIA S.A-ALVARÁ Nº14257/2009

866.304/2008-SERRA DA BORDA MINERAÇÃO E METALURGIA S.A-ALVARÁ Nº14252/2009

866.718/2008-CMG MINERAÇÃO LTDA-ALVARÁ Nº9772/2009

866.719/2008-CMG MINERAÇÃO LTDA-ALVARÁ Nº9773/2009

866.820/2008-CMG MINERAÇÃO LTDA-ALVARÁ Nº4007/2009

866.086/2009-JURUENA MINERAÇÃO LTDA-ALVARÁ Nº10209/2010

866.130/2009-ORLANDO INACIO MONTEIRO-ALVARÁ Nº10844/2009

866.535/2009-ELVIO LUIZ SCHELLE-ALVARÁ Nº1592/2010

866.536/2009-ELVIO LUIZ SCHELLE-ALVARÁ Nº1595/2010

Fase de Lavra Garimpeira  
Renova prazo de validade da Permissão de Lavra Garimpeira(523)

866.071/1996-JORGE ARAÚJO CALDEIRA - PLG Nº 002/2002 de 24/04/2002- Vencimento em 29/05/2018

866.232/2004-JOSÉ CELSO DOS SANTOS - PLG Nº 001/2007 de 29/08/2007- Vencimento em 29/08/2017

866.741/2004-JOVAIR CAMILO PEREIRA - PLG Nº 001/2008 de 06/05/2008- Vencimento em 06/05/2018

866.742/2004-JOVAIR CAMILO PEREIRA - PLG Nº 002/2008 de 06/05/2008- Vencimento em 06/05/2018

866.592/2007-REGINALDO LUIZ DE ALMEIDA FERREIRA ME - PLG Nº 003/2008 de 25/02/2008- Vencimento em 25/02/2018

867.368/2007-COOPERATIVA BRASILEIRA DE DIAMANTES LTDA - PLG Nº 034/2008 de 18/06/2008- Vencimento em 18/06/2018

866.011/2012-EDMAR PEREIRA - PLG Nº 050/2012 de 09/05/2012- Vencimento em 09/05/2018

Determina arquivamento definitivo do processo(961)

867.170/2011-COOPERATIVA DOS GARIMPEIROS DO NOVO ASTRO COOPERASTRO

Fase de Requerimento de Licenciamento

Determina arquivamento definitivo do processo(1147)

866.318/2011-INSTITUTO DE PREVENCAO E TRATAMENTO DE REINSERCAO SOCIAL AGAPE LTDA ME

RELAÇÃO Nº 109/2013

Fase de Autorização de Pesquisa  
Torna sem efeito despacho publicado(192)

866.033/2007-GEOMIN GEOLOGIA E MINERAÇÃO LTDA- DOU de 17/05/2011

Retificação de despacho(1387)

866.976/2008-CONSTRAL CONSTRUTORA LTDA - Publicado DOU de 27/05/2013, Relação nº 70/13, Seção 1, pág. 56-

Onde se lê: " Multa aplicada (Relatório de pesquisa)/Prazo para pagamento 30 dias (644)" - Leia-se: "Auto de Infração Multa/Relatório de Pesquisa (638)".

JOSE DA SILVA LUZ

## SUPERINTENDÊNCIA EM MINAS GERAIS

### DESPACHO DO SUPERINTENDENTE RELAÇÃO Nº 620/2013

Fase de Autorização de Pesquisa  
Autoriza a emissão de Guia de Utilização(285)  
831.332/2002-MINERAÇÃO PEDRA DURA LTDA-PRA-TA/MG, MONTE ALEGRE DE MINAS/MG - Guia nº 170/2013 e 171/2013-8.500 toneladas/ano e 40.000 toneladas/ano-Cascalho (Agregado) e Cascalho areia- Validade:30/04/2017  
832.556/2009-BRASILANDIA STONE LTDA-BRASILÂNDIA DE MINAS/MG - Guia nº 163/2013-30.000 t-Granito (Revestimento)- Validade:19/03/2017

CELSO LUIZ GARCIA

### SUPERINTENDÊNCIA NO PARÁ

#### DESPACHOS DO SUPERINTENDENTE RELAÇÃO Nº 214/2013

Fase de Autorização de Pesquisa  
Torna sem efeito despacho publicado(192)  
850.412/2001-RIO TINTO DESENVOLVIMENTOS MINERAIS LTDA- DOU de 21/11/2005  
850.413/2001-RIO TINTO DESENVOLVIMENTOS MINERAIS LTDA- DOU de 21/11/2005  
850.414/2001-RIO TINTO DESENVOLVIMENTOS MINERAIS LTDA- DOU de 21/11/2005  
850.415/2001-RIO TINTO DESENVOLVIMENTOS MINERAIS LTDA- DOU de 21/11/2005  
850.064/2007-BRASCON CONSULTORIA IMPORTAÇÃO E EXPORTAÇÃO LTDA- DOU de 03/01/2013  
Torna sem efeito Multa Aplicada-REL. PESQ.(646)  
850.339/2003-GOLD FIELDS DO BRASIL MINERAÇÃO LTDA- AI Nº843/2010  
850.559/2008-JOÃO DE LIMA ROLIM- AI Nº838/2012  
Torna sem efeito auto de infração - Início da pesquisa(1409)  
850.300/2009-VALE S A-AI Nº608/2011

RELAÇÃO Nº 225/2013

Fase de Requerimento de Pesquisa  
Indefere requerimento de pesquisa por interferência total(121)

851.078/2007-FRANCISCO ALVES MENDES  
850.138/2013-AURA GOLD MINERAÇÃO LTDA

850.139/2013-MINERAÇÃO PARAGOMINAS S A  
850.153/2013-CERAMICA FERROVIA INDUSTRIA E COMERCIO LTDA ME

850.154/2013-M. DE A.DELGADO LTDA EPP  
850.166/2013-GLAUBER NEUBIO DA SILVA BRASILIENSE ME

850.228/2013-TERRATIVA MINERAIS S.A.  
850.304/2013-ALEXANDRE JOSE PERRONE DE ALMEIDA

850.305/2013-CALNORTE INDUSTRIA E COMÉRCIO DE CALCÁRIO LTDA

850.319/2013-FREDERICO ROCHA PEREIRA  
850.330/2013-BR TRANSPORTES LTDA ME

850.409/2013-SABIMINA SABINO DE OLIVEIRA MINERAÇÃO LTDA

850.748/2013-RECURSOS MINERAIS DO BRASIL S.A  
Indefere requerimento de Autorização de Pesquisa- não cumprimento de exigência(122)

851.607/2011-ANGLO AMERICAN NÍQUEL BRASIL LTDA.

Homologa desistência do requerimento de Autorização de Pesquisa(157)

850.581/2009-VOTORANTIM METAIS ZINCO S A

Fase de Autorização de Pesquisa  
Auto de Infração lavrado / Prazo para defesa ou pagamento 30 dias.(224)

850.665/2008-COMINA EMPRESA DE MINERAÇÃO LTDA- AI Nº512/2013

851.223/2011-GOLD HILLS MINING LTDA- AI Nº1.056/2012

Multa aplicada/ prazo para pagamento 30 dias(225)  
850.479/2007-BEMISA BRASIL EXPLORAÇÃO MINERAL S A -AI Nº266/2011

Determina cumprimento de exigência - Prazo 60 dias(250)  
850.001/1999-MINERAÇÃO TARAUA CA INDUSTRIA E COMERCIO S A-OF. Nº977/2013

850.313/2003-MINERAÇÃO SERRA DOURADA LTDA-OF. Nº934/2013

850.517/2004-ARAGUAIA NÍQUEL MINERAÇÃO LTDA-OF. Nº844/2013

Concede anuência e autoriza averbação da cessão total de direitos(281)

850.855/2006-TECK BRASIL MINERAÇÃO LTDA.- Cessionário:RIO MINAS MINERAÇÃO S.A.- CPF ou CNPJ 13.732.348/0001-15- Alvará nº2.150/2007 (Prorrogado em 29/06/2012).

850.652/2008-VALMIR CLIMACO DE AGUIAR- Cessionário:MINERAÇÃO BOM JESUS LTDA.- CPF ou CNPJ 16.723.818/0001-72- Alvará nº13.738/2009

850.335/2010-ITAFÓS MINERAÇÃO LTDA- Cessionário:MBAC FERTILIZANTES LTDA.- CPF ou CNPJ 13.971.723/0001-80- Alvará nº14.955/2010

850.935/2010-CODELCO DO BRASIL MINERAÇÃO LTDA- Cessionário:MINERAÇÃO MARAVÁIA LTDA.- CPF ou CNPJ 17.755.975/0001-22- Alvará nº3.166/2011

Nega Aprovação ao relatório de pesquisa(318)  
859.550/1995-VALE S A

850.412/2001-RIO TINTO DESENVOLVIMENTOS MINERAIS LTDA

850.413/2001-RIO TINTO DESENVOLVIMENTOS MINERAIS LTDA

850.414/2001-RIO TINTO DESENVOLVIMENTOS MINERAIS LTDA

850.415/2001-RIO TINTO DESENVOLVIMENTOS MINERAIS LTDA

850.646/2003-MAGELLAN MINERAIS PROSPECÇÃO GEOLÓGICA LTDA.

850.613/2004-MAGELLAN MINERAIS PROSPECÇÃO GEOLÓGICA LTDA.

850.062/2009-VALE S A

850.296/2009-VALE S A

850.376/2009-VALE S A

Auto de infração lavrado/Relatório de Pesquisa- prazo p/ defesa ou pagamento 30 dias(638)

850.188/2008-ENEIDA GLUCKSTERN ABERGEL-AI Nº740/2013

Determina arquivamento Auto de Infração -Relatório de Pesquisa(640)

850.412/2001-RIO TINTO DESENVOLVIMENTOS MINERAIS LTDA-AI Nº951/2010

850.413/2001-RIO TINTO DESENVOLVIMENTOS MINERAIS LTDA-AI Nº952/2010

850.414/2001-RIO TINTO DESENVOLVIMENTOS MINERAIS LTDA-AI Nº953/2010

850.415/2001-RIO TINTO DESENVOLVIMENTOS MINERAIS LTDA-AI Nº954/2010

Fase de Lavra Garimpeira  
Auto de infração lavrado- Prazo para defesa ou pagamento 30 dias.(576)

850.423/2011-RODRIGO ALVES DOS SANTOS- AI Nº731/2013

Fase de Requerimento de Licenciamento  
Outorga o Registro de Licença com vigência a partir dessa publicação:(730)

851.098/2013-FERDINANDO CARVALHO BEGOT-Registro de Licença Nº44/2013 de 31/07/2013-Vencimento em 14/06/2043

851.099/2013-FERDINANDO CARVALHO BEGOT-Registro de Licença Nº45/2013 de 31/07/2013-Vencimento em 14/06/2043

Indefere requerimento de licença - área sem oneração/Port.266/2008(1281)

850.268/2009-H. M. Q. DE ALMEIDA CONSTRUÇÕES ME

Indefere requerimento de licença - área onerada/Port. 266/2008(1282)

850.638/1992-INDUSTRIA E COMÉRCIO DE CALCÁRIO LTDA

850.529/2009-CONTERN CONSTRUÇÕES E COMERCIO LTDA

850.831/2011-CERÂMICA BARRO BOM LTDA

850.478/2013-H. M. Q. DE ALMEIDA CONSTRUÇÕES ME

Fase de Licenciamento  
Autoriza averbação da Prorrogação do Registro de Licença(742)

850.945/2012-MARCIO EUGENIO DA SILVA BRITO- Registro de Licença Nº:011/2013 - Vencimento em 10/06/2014

Indefere pedido de prorrogação do Registro de Licença(744)

850.075/2008-SILICAL EMPREENDIMENTOS COMERCIAIS LTDA

Autorizo o aditamento de substância mineral(770)  
850.982/2012-CHARLES WILLIAMS LOBATO DE OLIVEIRA-SEIXO-Registro de Licença Nº09/2013, DOU de 19/03/2013

Fase de Requerimento de Lavra Garimpeira  
Indefere por Interferência Total(1339)

850.487/2013-COOPERATIVA DOS GARIMPEIROS E MINERADORES DA TABOCA E DO MUN. DE SÃO FELIX DO XI

Fase de Disponibilidade  
Determina arquivamento definitivo do processo(1678)

850.515/2000-XSTRATA BRASIL EXPLORAÇÃO MINERAL LTDA.

850.545/2000-MINERAÇÃO JUNDU LTDA.

850.894/2007-EVANDRO GERALDO ROCHA DOS REIS

851.052/2007-MICHAEL ALEXANDER SHAW WALKER

850.169/2008-MINERAÇÃO Z DANTAS-COMÉRCIO, TRANSPORTE E AGROPECUÁRIA LTDA-ME

850.552/2008-CALBRAX CALCÁRIO LTDA

850.465/2010-CALTINS CALCÁRIO TOCANTINS LTDA  
Auto de Infração lavrado / Prazo para defesa ou pagamento 30 dias.(1842)

850.441/2007-ELOY LUIZ VACCARO- AI Nº662/2013

## RELAÇÃO Nº 202/2012

FASE DE AUTORIZAÇÃO DE PESQUISA  
Multa aplicada-(Não comunicou início de pesquisa)/prazo para pagamento: 30 dias. (2.25)  
Alexandre de Alcantara Marques me - 860871/11  
Antônio Cássio Pereira - 860907/11  
Custodio Rosa Faleiros - 861223/11  
Delio Nunes de Jesus - 860803/11  
Egídio Marchi Junior - 861042/11  
Francisco Alves Mendes - 861341/11, 861344/11  
Gedeon Silva Dos Santos Filho - 860898/11, 860897/11, 860899/11, 860900/11  
Janderson Barbosa Chaves - 860906/11  
jd Engenharia e Consultoria LTDA. - 861144/11  
Mineradora Vale do Cerrado Ltda - 861651/11, 861653/11, 861652/11  
Morro Branco Mineração e Participações LTDA. - 861133/11  
Morro Negro Mineração e Participações LTDA. - 862091/11  
Ney Eduardo Azevedo de Araujo - 861155/11  
Pousada Retiro Das Pedras LTDA. - 860992/11  
Tania Ribeiro de Oliveira - 861276/11, 861277/11, 861278/11, 861279/11, 860736/11  
Zim Participações e Investimentos Ltda - 861021/11, 861104/11

DAGOBERTO PEREIRA SOUZA

## SUPERINTENDÊNCIA NO MARANHÃO

DESPACHOS DO SUPERINTENDENTE  
RELAÇÃO Nº 64/2012

Ficam NOTIFICADOS para pagar ou parcelar débito(MULTAS)/prazo 10(dez) dias (6.62)  
André Luiz Ludovico de Almeida - 806211/09 - Not.78/2012 - R\$ 2.333,07  
Antonio de Brito Filho - 806101/09 - Not.77/2012 - R\$ 2.333,07  
Celso Pires Martins - 806713/10 - Not.79/2012 - R\$ 2.333,07, 806714/10 - Not.80/2012 - R\$ 2.333,07, 806715/10 - Not.81/2012 - R\$ 2.333,07  
Formex-fornecedora de Materiais de Construção e Representação Ltda - 806248/11 - Not.82/2012 - R\$ 2.333,07, 806224/08 - Not.74/2012 - R\$ 2.699,44  
Mineração Choroad LTDA. - 806050/95 - Not.70/2012 - R\$ 2.738,06, 806050/95 - Not.71/2012 - R\$ 2.738,06, 806050/95 - Not.72/2012 - R\$ 2.738,06, 806050/95 - Not.73/2012 - R\$ 2.738,06

## RELAÇÃO Nº 65/2012

FASE DE AUTORIZAÇÃO DE PESQUISA  
Declara a nulidade do Alvará de Pesquisa-(TAH)/(6.50)  
Cláudio Ramos Cardoso - 806743/10, 806745/10, 806746/10  
g. & w. Participações e Empreendimentos Ltda - 806656/10  
Gessosul Indústria de Gesso LTDA. - 806669/10, 806670/10, 806181/09, 806250/09  
Hermann Fecher - 806011/09  
T.L.R. Lima Extração e Transporte - 806718/10

FERNANDO JOSÉ OLIVEIRA DUAILIBE  
MENDONÇA

## SUPERINTENDÊNCIA EM MATO GROSSO

DESPACHOS DO SUPERINTENDENTE  
RELAÇÃO Nº 62/2012

Fase de Requerimento de Pesquisa  
Indefere requerimento de pesquisa por interferência total(121)  
866.366/1994-MINERAÇÃO SILVANA INDUSTRIA E COMERCIO LTDA  
866.075/2012-GEOLOGICA SONDAGENS LTDA  
866.076/2012-GEOLOGICA SONDAGENS LTDA  
866.077/2012-GEOLOGICA SONDAGENS LTDA  
Determina cumprimento de exigência - Prazo 60 dias(131)  
866.135/2007-F. H. GRAMULHA & CIA. LTDA.-OF.  
Nº50/12  
866.631/2009-CHAPLEAU EXPLORAÇÃO MINERAL LTDA.-OF. Nº101/12  
866.869/2011-PAULO CAVALCANTE TRAVEN.-OF.  
Nº121/12  
866.869/2011-PAULO CAVALCANTE TRAVEN.-OF.  
Nº121/12  
866.992/2011-RICARDO PEREIRA JUNQUEIRA.-OF.  
Nº26/12  
867.036/2011-ARGEU FOGLIATTO.-OF. Nº28/12  
866.051/2012-TRANSTERRA MINERAÇÃO E MATERIAIS PARA CONSTRUÇÃO LTDA.-OF. Nº118/12  
866.059/2012-CELSO LUIS KEMPF.-OF. Nº122/12  
866.074/2012-GEOLOGICA SONDAGENS LTDA.-OF.  
Nº117/12  
866.078/2012-GEOLOGICA SONDAGENS LTDA.-OF.  
Nº119/12

866.127/2012-GEOLOGIA MINERAÇÃO E ASSESSORIA LTDA.-OF. Nº134/12  
866.128/2012-GEOLOGIA MINERAÇÃO E ASSESSORIA LTDA.-OF. Nº138/12  
866.129/2012-GEOLOGIA MINERAÇÃO E ASSESSORIA LTDA.-OF. Nº137/12  
866.130/2012-GEOLOGIA MINERAÇÃO E ASSESSORIA LTDA.-OF. Nº133/12  
866.131/2012-GEOLOGIA MINERAÇÃO E ASSESSORIA LTDA.-OF. Nº136/12  
866.132/2012-GEOLOGIA MINERAÇÃO E ASSESSORIA LTDA.-OF. Nº135/12  
Determina arquivamento definitivo do processo(155)  
866.109/2012-J S SASSAMOTO ME  
Homologa desistência do requerimento de Autorização de Pesquisa(157)  
866.427/2007-GME4 DO BRASIL PARTICIPAÇÕES E EMPREENDIMENTOS S A  
866.444/2007-GME4 DO BRASIL PARTICIPAÇÕES E EMPREENDIMENTOS S A  
866.617/2008-GEOMIN GEOLOGIA E MINERAÇÃO LTDA  
866.618/2008-GEOMIN GEOLOGIA E MINERAÇÃO LTDA  
866.619/2008-GEOMIN GEOLOGIA E MINERAÇÃO LTDA  
866.148/2011-INTERNATIONAL CORP COMÉRCIO, EXPORTAÇÃO E IMPORTAÇÃO LTDA.  
Fase de Autorização de Pesquisa  
Determina cumprimento de exigência - Prazo 60 dias(250)  
866.713/2010-JOÃO BROGGI JUNIOR.-OF. Nº27/12  
866.680/2011-OSVALDO KENHITI KASICAWA.-OF.  
Nº22/12  
Prorroga prazo para cumprimento de exigência - Prazo 60 dias(252)  
866.723/2007-DRAGA PORTO SEGURO LTDA ME.-OF.  
Nº21/12  
Concede anuência e autoriza averbação da cessão total de direitos(281)  
866.226/2010-COOPERATIVA DOS GARIMPEIROS DO VALE DO RIO PEIXOTO - COOGAVEPE- Cessionário:Graben Mineração S/A- CPF ou CNPJ 11.556.105/0001-48- Alvará nº4279/2010  
866.823/2011-COOPERATIVA DOS GARIMPEIROS DO VALE DO RIO PEIXOTO - COOGAVEPE- Cessionário:Graben Mineração S/A- CPF ou CNPJ 11.556.105/0001-48- Alvará nº16.859/2011  
866.824/2011-COOPERATIVA DOS GARIMPEIROS DO VALE DO RIO PEIXOTO - COOGAVEPE- Cessionário:Graben Mineração S/A- CPF ou CNPJ 11.556.105/0001-48- Alvará nº16.860/2011  
Autoriza a emissão de Guia de Utilização(285)  
866.439/2009-INDÚSTRIA E MINERAÇÃO MF LTDA.-POCONE/MT - Guia nº 14/2012-50.000toneladas-Ouro- Validade:23/06/2013  
866.440/2009-INDÚSTRIA E MINERAÇÃO MF LTDA.-POCONE/MT - Guia nº 15/2012-50.000toneladas-Ouro- Validade:23/06/2013  
866.405/2011-LUIZ ANTONIO LEMOS-CUIABÁ/MT - Guia nº 13/2012-8.500toneladas-Cascalho- Validade:28/06/2014  
Determina o cancelamento do alvará de pesquisa(296)  
866.152/2010-IMS ENGENHARIA MINERAL LTDA.- Alvará Nº11.018- DOU de 17/09/2010

Fase de Requerimento de Lavra Garimpeira  
Outorga a Permissão de Lavra Garimpeira com vigência a partir dessa publicação:(513)  
(513)  
867.334/2010-JOEL JÚLIO BRANDÃO - PLG Nº48/2012 de 25/04/2012 - Prazo 05 anos  
867.336/2010-JOEL JÚLIO BRANDÃO - PLG Nº49/2012 de 25/04/2012 - Prazo 05 anos  
866.389/2011-ALEXANDRE DE SOUZA FIGUEIREDO - PLG Nº45/2012 de 25/04/2012 - Prazo 05 anos  
866.390/2011-ALEXANDRE DE SOUZA FIGUEIREDO - PLG Nº46/2012 de 25/04/2012 - Prazo 05 anos  
866.391/2011-ALEXANDRE DE SOUZA FIGUEIREDO - PLG Nº47/2012 de 25/04/2012 - Prazo 05 anos  
866.949/2011-QUERINO KUHLER - PLG Nº42/2012 de 18/04/2012 - Prazo 05 anos  
866.954/2011-QUERINO KUHLER - PLG Nº43/2012 de 18/04/2012 - Prazo 05 anos  
866.955/2011-QUERINO KUHLER - PLG Nº44/2012 de 19/04/2012 - Prazo 05 anos  
866.011/2012-EDMAR PEREIRA - PLG Nº50/2012 de 26/04/2012 - Prazo 01 anos  
866.066/2012-COOPERATIVA DOS GARIMPEIROS E MINERADORES DO NORTE DE MATO GROSSO - PLG Nº51/2012 de 26/04/2012 - Prazo 05 anos  
Determina arquivamento definitivo do processo(565)  
866.509/2011-COOPRODIL-COOPERATIVA DE PRODUTORES DE DIAMANTES LTDA.  
Fase de Disponibilidade  
Determina arquivamento definitivo do processo(1678)  
866.053/1999-CONSTRAN S.A. CONSTRUÇÕES E COMÉRCIO

## RELAÇÃO Nº 66/2012

FASE DE AUTORIZAÇÃO DE PESQUISA  
Multa aplicada-(Não comunicou início de pesquisa)/prazo para pagamento: 30 dias. (2.25)  
Minapar Exploradora de Minérios Ltda - 866753/09, 866742/09, 866810/09, 866756/09, 866759/09, 866761/09, 866754/09, 866755/09, 866760/09, 866762/09

JOCY GONÇALO DE MIRANDA

## SUPERINTENDÊNCIA NO MATO GROSSO DO SUL

DESPACHO DO SUPERINTENDENTE  
RELAÇÃO Nº 43/2012

Fase de Requerimento de Pesquisa  
Homologa desistência do requerimento de Autorização de Pesquisa(157)  
868.381/2011-MINERAÇÃO RIO DEZOITO LTDA.  
Defere pedido de reconsideração(182)  
868.209/2011-CARLOS JOSÉ SCARPINI  
868.223/2011-CARLOS JOSÉ SCARPINI  
Fase de Autorização de Pesquisa  
Determina cumprimento de exigência - Prazo 60 dias(250)  
868.024/2007-MMX CORUMBÁ MINERAÇÃO S A.-OF.  
Nº435/12  
868.025/2007-MMX CORUMBÁ MINERAÇÃO S A.-OF.  
Nº435/12  
868.026/2007-MMX CORUMBÁ MINERAÇÃO S A.-OF.  
Nº435/12  
868.148/2008-MINERAÇÃO SANTA MARIA LTDA - EPP.-OF. Nº429/12  
Aprova o relatório de pesquisa com redução de área(291)  
868.101/2008-V. R. DOS SANTOS & CIA LTDA EPP-Área de 50,00 ha para 29,09 ha-Basalto  
Homologa renúncia da Autorização de Pesquisa(294)  
868.460/2009-MINERAÇÃO PARECIS SA -Alvará Nº4.371/2010  
868.461/2009-MINERAÇÃO PARECIS SA -Alvará Nº4.372/2010  
868.462/2009-MINERAÇÃO PARECIS SA -Alvará Nº4.373/2010  
Nega Aprovação ao relatório de pesquisa(318)  
868.273/2009-CNM COMPANHIA NACIONAL DE MINERAÇÃO  
868.274/2009-CNM COMPANHIA NACIONAL DE MINERAÇÃO  
868.277/2009-CNM COMPANHIA NACIONAL DE MINERAÇÃO  
868.278/2009-CNM COMPANHIA NACIONAL DE MINERAÇÃO  
868.279/2009-CNM COMPANHIA NACIONAL DE MINERAÇÃO  
868.280/2009-CNM COMPANHIA NACIONAL DE MINERAÇÃO  
868.281/2009-CNM COMPANHIA NACIONAL DE MINERAÇÃO  
868.282/2009-CNM COMPANHIA NACIONAL DE MINERAÇÃO  
868.283/2009-CNM COMPANHIA NACIONAL DE MINERAÇÃO  
868.284/2009-CNM COMPANHIA NACIONAL DE MINERAÇÃO  
868.285/2009-CNM COMPANHIA NACIONAL DE MINERAÇÃO  
868.286/2009-CNM COMPANHIA NACIONAL DE MINERAÇÃO  
868.287/2009-CNM COMPANHIA NACIONAL DE MINERAÇÃO  
868.288/2009-CNM COMPANHIA NACIONAL DE MINERAÇÃO  
868.289/2009-CNM COMPANHIA NACIONAL DE MINERAÇÃO  
868.290/2009-CNM COMPANHIA NACIONAL DE MINERAÇÃO  
868.291/2009-CNM COMPANHIA NACIONAL DE MINERAÇÃO  
868.292/2009-CNM COMPANHIA NACIONAL DE MINERAÇÃO  
868.293/2009-CNM COMPANHIA NACIONAL DE MINERAÇÃO  
868.294/2009-CNM COMPANHIA NACIONAL DE MINERAÇÃO  
868.295/2009-CNM COMPANHIA NACIONAL DE MINERAÇÃO  
868.296/2009-CNM COMPANHIA NACIONAL DE MINERAÇÃO  
868.297/2009-CNM COMPANHIA NACIONAL DE MINERAÇÃO  
868.298/2009-CNM COMPANHIA NACIONAL DE MINERAÇÃO  
868.299/2009-CNM COMPANHIA NACIONAL DE MINERAÇÃO  
868.301/2009-CNM COMPANHIA NACIONAL DE MINERAÇÃO  
868.302/2009-CNM COMPANHIA NACIONAL DE MINERAÇÃO  
868.303/2009-CNM COMPANHIA NACIONAL DE MINERAÇÃO  
868.304/2009-CNM COMPANHIA NACIONAL DE MINERAÇÃO  
Prorroga por 01 (um) ano o prazo de validade da autorização de pesquisa(324)  
868.251/2005-MMX CORUMBÁ MINERAÇÃO S A.-ALVARÁ Nº14.419/2008  
Auto de infração lavrado/Relatório de Pesquisa- prazo p/ defesa ou pagamento 30 dias(638)  
868.113/2011-CERÂMICA ISABELA LTDA.-AI Nº62/12  
868.114/2011-CERÂMICA ISABELA LTDA.-AI Nº61/12  
Fase de Licenciamento



## Dados básicos do processo

Número do processo: 866.612/2005

Tipo de requerimento: Requerimento de Autorização de Pesquisa

Fase atual: Autorização de Pesquisa

Ativo: Sim

Superintendência: Superintendência / MT

UF: MT

Unidade protocolizadora: Unid. Protocolizadora 12

Data Protocolo: 05/04/2005 00:00:00

Data Prioridade: 05/04/2005 00:00:00

## Pessoas relacionadas:

| Tipo de Relação                         | CPF/CNPJ           | Nome                            | Responsabilidade/Representação | Prazo de Arrendamento | Data de Início | Data Final |
|---|--------------------|---------------------------------|--------------------------------|-----------------------|----------------|------------|
| Titular\Requerente                      | 07.240.707/0001-14 | Cougar Brasil Mineração Ltda.   |                                |                       | 05/04/2005     |            |
| Responsável Técnico Memorial Descritivo | 007.534.686-97     | Luís Maurício Ferraouli Azevedo | Diversos                       |                       | 05/04/2005     |            |
| Representante Legal                     | 007.534.686-97     | Luís Maurício Ferraouli Azevedo | Procuração                     |                       | 05/04/2005     |            |

## Número do processo de Cadastro da Empresa:

000.530/2005

## Títulos:

| Número | Descrição                                    | Tipo do Título     | Situação do Título | Data de publicação | Data Vencimento |
|--------|--|--------------------|--------------------|--------------------|-----------------|
| 0      | APR3 AUT PESQ/PRORROGAÇÃO PRAZO 03 ANOS PUBL | Alvará de Pesquisa | Prorrogado         | 22/08/2013         | 22/08/2016      |
| 9802   | APU3 AUT PESQ/ALVARÁ DE PESQUISA 03 ANOS PUB | Alvará de Pesquisa | Outorgado          | 26/08/2009         | 26/08/2012      |

## Substâncias:

| Nome | Tipo de uso | Data de início | Data final | Motivo de encerramento |
|------|-------------|----------------|------------|------------------------|
| OURO | Industrial  | 15/04/2005     |            |                        |

## Municípios:

| Nome          |
|---------------|
| PARANAÍTA /MT |

Condição de propriedade do solo:

|                          |
|--------------------------|
| Tipo                     |
| Propriedade de terceiros |

Processos associados:

|                            |
|----------------------------|
| Nenhum processo associado. |
|----------------------------|

Documentos que compõem o processo:

| Documento                            | Data de protocolo |
|--------------------------------------|-------------------|
| Memorial descritivo                  | 15/04/2005        |
| Planta de situação da área           | 15/04/2005        |
| Plano dos trabalhos de pesquisa      | 15/04/2005        |
| Orçamento de pesquisa                | 15/04/2005        |
| Cronograma de pesquisa               | 15/04/2005        |
| Prova de recolhimento de emolumentos | 15/04/2005        |
| A.R.T. do plano de pesquisa          | 15/04/2005        |
| A.R.T. do memorial descritivo        | 15/04/2005        |
| A.R.T. da planta de situação/detalhe | 15/04/2005        |

Eventos:

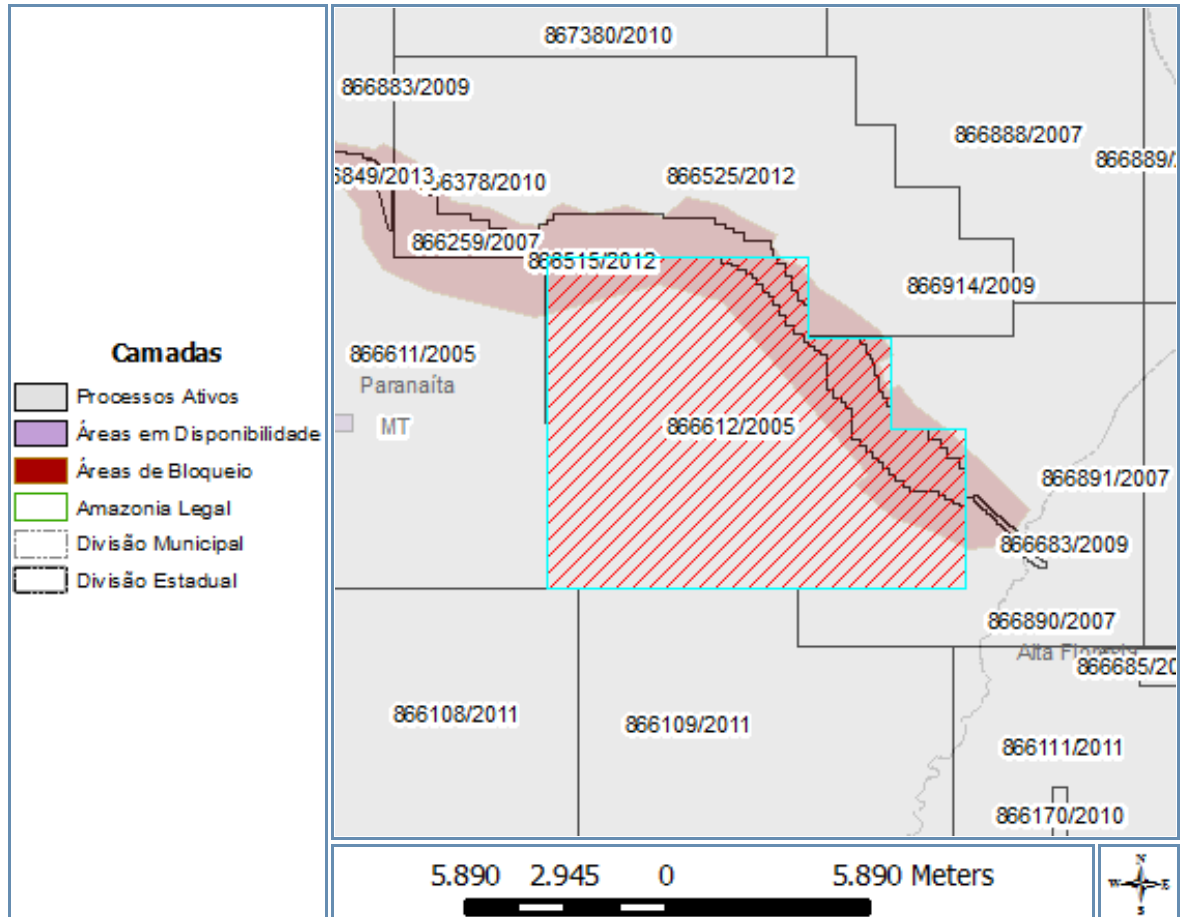
| Descrição  | Data       |
|--|------------|
| 264 - AUT PESQ/PAGAMENTO TAH EFETUADO              | 30/01/2014 |
| 209 - AUT PESQ/INICIO DE PESQUISA COMUNICADO       | 25/09/2013 |
| 326 - AUT PESQ/PRORROGAÇÃO PRAZO 03 ANOS PUB       | 22/08/2013 |
| 265 - AUT PESQ/PRORROGAÇÃO PRAZO ALVARÁ SOLICITADO | 03/07/2012 |
| 265 - AUT PESQ/PRORROGAÇÃO PRAZO ALVARÁ SOLICITADO | 25/06/2012 |
| 264 - AUT PESQ/PAGAMENTO TAH EFETUADO              | 31/01/2012 |
| 236 - AUT PESQ/DOCUMENTO DIVERSO PROTOCOLIZADO     | 09/09/2011 |
| 264 - AUT PESQ/PAGAMENTO TAH EFETUADO              | 27/01/2011 |
| 264 - AUT PESQ/PAGAMENTO TAH EFETUADO              | 29/01/2010 |
| 236 - AUT PESQ/DOCUMENTO DIVERSO PROTOCOLIZADO     | 27/10/2009 |
| 209 - AUT PESQ/INICIO DE PESQUISA COMUNICADO       | 26/10/2009 |
| 323 - AUT PESQ/ALVARÁ DE PESQUISA 03 ANOS PUBL     | 26/08/2009 |
| 100 - REQ PESQ/REQUERIMENTO PESQUISA PROTOCOLIZADO | 05/04/2005 |

**IMPORTANTE:** este serviço possui caráter meramente informativo e, portanto, não dispensa o uso dos instrumentos oficiais pertinentes para produção de efeitos legais. As informações são disponibilizadas no momento e na forma em que são inseridas na base de dados pelos servidores e colaboradores do DNPM.

Poligonal

Processo: 866.612/2005

Representação gráfica:



Poligonais:

|                                  |   |  |
|----------------------------------|---|--|
| Área (ha):                       | 9998,45   |  |
| Cota mínima (m):                 | 0   | Cota máxima (m): 0                             |
| Latitude do ponto de amarração:  | -09°28'36"933   | Longitude do ponto de amarração: -56°21'54"669 |
| Descrição do ponto de amarração: | Ponto de Amarração coincidente com o primeiro vértice (estudo de áreas) | Comprimento do vetor de amarração (m): 0,00    |
| Ângulo do vetor de amarração:    | 00°00'00"000  | Rumo do vetor de amarração: N                  |

Vértices:

| Latitude      | Longitude     |
|---------------|---------------|
| -09°28'36"933 | -56°21'54"669 |
| -09°29'53"031 | -56°21'54"654 |
| -09°29'53"013 | -56°20'36"132 |
| -09°31'19"136 | -56°20'36"110 |
| -09°31'19"115 | -56°19'25"419 |
| -09°33'49"195 | -56°19'25"370 |
| -09°33'49"258 | -56°26'02"973 |
| -09°33'49"243 | -56°26'02"973 |
| -09°33'49"243 | -56°26'02"902 |



|               |               |
|---------------|---------------|
| -09°28'53"394 | -56°26'02"973 |
| -09°28'36"958 | -56°26'02"973 |
| -09°28'36"933 | -56°21'54"669 |

ID:

E318C9B7-B05A-4D97-9CD2-085422F58AC1

**IMPORTANTE:** este serviço possui caráter meramente informativo e, portanto, não dispensa o uso dos instrumentos oficiais pertinentes para produção de efeitos legais. As informações são disponibilizadas no momento e na forma em que são inseridas na base de dados pelos servidores e colaboradores do DNPM.

**DEPARTAMENTO NACIONAL DE PRODUÇÃO MINERAL****DESPACHOS DO DIRETOR-GERAL  
RELAÇÃO Nº 52/2009 18º**

## Fase de Requerimento de Pesquisa

O DIRETOR-GERAL DO DEPARTAMENTO NACIONAL DE PRODUÇÃO MINERAL (Decreto-lei nº 227/67) outorga os seguintes Alvarás de Pesquisa, prazo 3 anos, vigência a partir dessa publicação:(323)

9847/2009-878.117/2008-BANCOR MINERAÇÃO LTDA  
9848/2009-878.051/2009-BANCOR MINERAÇÃO LTDA  
9849/2009-878.077/2009-ITAFÓS MINERAÇÃO LTDA  
9850/2009-878.078/2009-ITAFÓS MINERAÇÃO LTDA  
9851/2009-878.079/2009-ITAFÓS MINERAÇÃO LTDA  
9852/2009-878.080/2009-ITAFÓS MINERAÇÃO LTDA  
9853/2009-878.081/2009-ITAFÓS MINERAÇÃO LTDA  
9854/2009-878.082/2009-ITAFÓS MINERAÇÃO LTDA  
9855/2009-878.083/2009-ITAFÓS MINERAÇÃO LTDA  
9856/2009-878.084/2009-ITAFÓS MINERAÇÃO LTDA  
9857/2009-878.086/2009-ITAFÓS MINERAÇÃO LTDA  
9858/2009-878.087/2009-ITAFÓS MINERAÇÃO LTDA  
9859/2009-878.085/2009-ITAFÓS MINERAÇÃO LTDA

## RELAÇÃO Nº 63/2009 - 17º

## Fase de Requerimento de Pesquisa

O DIRETOR-GERAL DO DEPARTAMENTO NACIONAL DE PRODUÇÃO MINERAL (Decreto-lei nº 227/67) outorga os seguintes Alvarás de Pesquisa, prazo 2 anos, vigência a partir dessa publicação:(322)

9834/2009-864.479/2007-MARCELO IZZO  
9835/2009-864.164/2009-NATICAL NATIVIDADE CAL-  
CÁRIO LTDA  
9836/2009-864.165/2009-NATICAL NATIVIDADE CAL-  
CÁRIO LTDA

O DIRETOR-GERAL DO DEPARTAMENTO NACIONAL DE PRODUÇÃO MINERAL (Decreto-lei nº 227/67) outorga os seguintes Alvarás de Pesquisa, prazo 3 anos, vigência a partir dessa publicação:(323)

9837/2009-864.261/2007-EDIFICA PARTICIPAÇÕES LT-  
DA  
9838/2009-864.336/2008-MINERALBRAZ EXPLORAÇÃO  
DE MINERIOS LTDA.  
9839/2009-864.025/2009-ADILSON RODRIGUES NETO  
9840/2009-864.046/2009-GLOBE METAIS INDUSTRIA E  
COMÉRCIO S/A  
9841/2009-864.065/2009-FERNANDO CARLOS DE SOU-  
SA

9842/2009-864.080/2009-DEMITO PESQUISA MINERAL  
E PROSPECÇÃO GEOLÓGICA LTDA  
9843/2009-864.143/2009-JACKSON LOPES RIBEIRO  
9844/2009-864.152/2009-CERÂMICA JOCA COSTA LT-  
DA

9845/2009-864.157/2009-BENEDITO DE LIMA MORAES  
9846/2009-864.167/2009-MINERALBRAZ EXPLORAÇÃO  
DE MINERIOS LTDA.

## RELAÇÃO Nº 78/2009 - 19º

## Fase de Requerimento de Pesquisa

O DIRETOR-GERAL DO DEPARTAMENTO NACIONAL DE PRODUÇÃO MINERAL (Decreto-lei nº 227/67) outorga os seguintes Alvarás de Pesquisa, prazo 2 anos, vigência a partir dessa publicação:(322)

9860/2009-886.632/2008-ASPAR - COOPERATIVA DE  
EXTRAÇÃO MINERAL DE JI - PARANÁ  
9861/2009-886.021/2009-CENA PRODUTOS CERÂM-  
ICOS LTDA  
9862/2009-886.063/2009-S A PROJETOS E ENGENHA-  
RIA TECNICA LTDA

9863/2009-886.128/2009-ANTONIO DE LIMA PEREIRA  
9864/2009-886.141/2009-ELIAS CAMPELO ALEXAN-  
DRE

9865/2009-886.186/2009-JOSIMAR VIEIRA PIRES  
9866/2009-886.190/2009-ARCINDO ARAÚJO DA SILVA  
9867/2009-886.192/2009-ALONSO CHINOTI

O DIRETOR-GERAL DO DEPARTAMENTO NACIONAL DE PRODUÇÃO MINERAL (Decreto-lei nº 227/67) outorga os seguintes Alvarás de Pesquisa, prazo 3 anos, vigência a partir dessa publicação:(323)

9868/2009-886.608/2008-GENISIS TERRAPLENAGANS  
MINERAÇÃO E COMERCIO LTADA ME  
9869/2009-886.617/2008-HELENO LOPES NETO  
9870/2009-886.619/2008-LUCIDIO JOSÉ CELLA  
9871/2009-886.621/2008-LUCIDIO JOSÉ CELLA  
9872/2009-886.657/2008-JOSÉ FERREIRA  
9873/2009-886.658/2008-JOSÉ FERREIRA  
9874/2009-886.046/2009-RAFAEL NUNES DE PAULA  
9875/2009-880.620/1994-MINERAÇÃO SILVANA INDUS-  
TRIA E COMERCIO LTDA

9876/2009-886.003/1995-MINERAÇÃO SILVANA INDUS-  
TRIA E COMERCIO LTDA  
9877/2009-886.006/1995-MINERAÇÃO SILVANA INDUS-  
TRIA E COMERCIO LTDA

9878/2009-886.023/1995-MINERAÇÃO SILVANA INDUS-  
TRIA E COMERCIO LTDA

9879/2009-886.009/1995-MINERAÇÃO SILVANA INDUS-  
TRIA E COMERCIO LTDA

9880/2009-886.024/1995-MINERAÇÃO SILVANA INDUS-  
TRIA E COMERCIO LTDA

9881/2009-886.027/1995-MINERAÇÃO SILVANA INDUS-  
TRIA E COMERCIO LTDA

9882/2009-886.036/1995-MINERAÇÃO SILVANA INDUS-  
TRIA E COMERCIO LTDA

9883/2009-886.037/1995-MINERAÇÃO SILVANA INDUS-  
TRIA E COMERCIO LTDA

9884/2009-886.039/1995-MINERAÇÃO SILVANA INDUS-  
TRIA E COMERCIO LTDA

9885/2009-886.040/1995-MINERAÇÃO SILVANA INDUS-  
TRIA E COMERCIO LTDA

9886/2009-886.028/1995-MINERAÇÃO SILVANA INDUS-  
TRIA E COMERCIO LTDA

9887/2009-886.041/1995-MINERAÇÃO SILVANA INDUS-  
TRIA E COMERCIO LTDA

9888/2009-886.046/1995-MINERAÇÃO SILVANA INDUS-  
TRIA E COMERCIO LTDA

9889/2009-886.053/1995-MINERAÇÃO SILVANA INDUS-  
TRIA E COMERCIO LTDA

9890/2009-886.078/1995-MINERAÇÃO SILVANA INDUS-  
TRIA E COMERCIO LTDA

9891/2009-886.113/1995-MINERAÇÃO SILVANA INDUS-  
TRIA E COMERCIO LTDA

9892/2009-886.114/1995-MINERAÇÃO SILVANA INDUS-  
TRIA E COMERCIO LTDA

9893/2009-886.115/1995-MINERAÇÃO SILVANA INDUS-  
TRIA E COMERCIO LTDA

9894/2009-886.120/1995-MINERAÇÃO SILVANA INDUS-  
TRIA E COMERCIO LTDA

9895/2009-886.121/1995-MINERAÇÃO SILVANA INDUS-  
TRIA E COMERCIO LTDA

9896/2009-886.123/1995-MINERAÇÃO SILVANA INDUS-  
TRIA E COMERCIO LTDA

9897/2009-886.132/1995-MINERAÇÃO SILVANA INDUS-  
TRIA E COMERCIO LTDA

9898/2009-886.133/1995-MINERAÇÃO SILVANA INDUS-  
TRIA E COMERCIO LTDA

9899/2009-886.168/1995-MINERAÇÃO SILVANA INDUS-  
TRIA E COMERCIO LTDA

9900/2009-886.413/1995-MINERAÇÃO SILVANA INDUS-  
TRIA E COMERCIO LTDA

9901/2009-886.134/1995-MINERAÇÃO SILVANA INDUS-  
TRIA E COMERCIO LTDA

## RELAÇÃO Nº 92/2009 - 12º

## Fase de Requerimento de Pesquisa

O DIRETOR-GERAL DO DEPARTAMENTO NACIONAL DE PRODUÇÃO MINERAL (Decreto-lei nº 227/67) outorga os seguintes Alvarás de Pesquisa, prazo 2 anos, vigência a partir dessa publicação:(322)

9755/2009-867.211/2008-ANTONIO VIANEI CABRAL  
9756/2009-867.350/2008-VANDERLEY SIMI  
9757/2009-867.419/2008-GEOMIN-GEOLOGIA E MINE-  
RAÇÃO LTDA

9758/2009-866.368/2009-PROSTERA SERVICOS, CO-  
MERCIO LTDA ME

O DIRETOR-GERAL DO DEPARTAMENTO NACIONAL DE PRODUÇÃO MINERAL (Decreto-lei nº 227/67) outorga os seguintes Alvarás de Pesquisa, prazo 3 anos, vigência a partir dessa publicação:(323)

9759/2009-867.195/2008-CIMAGEL COMERCIO E IN-  
DUSTRIA DE MINERIOS E GERAÇÃO DE ENERGIA ELETRI-  
CA LTDA

9760/2009-866.888/2008-WAGNER LOPES GHELER -  
SERVIÇOS ME

9761/2009-866.913/2008-YAMANA DESENVOLVIMEN-  
TO MINERAL SA

9762/2009-866.915/2008-YAMANA DESENVOLVIMEN-  
TO MINERAL SA

9763/2009-866.721/2008-CMG MINERAÇÃO LTDA

9764/2009-866.100/2009-TRAJANO DE MATOS SILVA  
NETO

9765/2009-866.034/2008-ARDENI EDNO REBEQUI

9766/2009-866.305/2008-RODRIGO ALMEIDA E SILVA

9767/2009-866.346/2008-COOPERATIVA DE GARIMPEI-  
ROS NO NORTE DE MATO GROSSO - COOPERNORTE.

9768/2009-866.515/2008-RAQUEL CORREIA DA SILVA

9769/2009-866.705/2008-HIROSHIMA AGROPECUARIA  
LTDA

9770/2009-866.706/2008-HIROSHIMA AGROPECUARIA  
LTDA

9771/2009-866.708/2008-HIROSHIMA AGROPECUARIA  
LTDA

9772/2009-866.718/2008-CMG MINERAÇÃO LTDA

9773/2009-866.719/2008-CMG MINERAÇÃO LTDA

9774/2009-866.722/2008-CMG MINERAÇÃO LTDA

9775/2009-866.893/2008-MINERAÇÃO MONTE AZUL  
LTDA

9776/2009-866.895/2008-FERLIG FERRO LIGA LTDA

9777/2009-866.898/2008-MARGARET BRUSTOLON DE  
ABREU

9778/2009-866.914/2008-YAMANA DESENVOLVIMEN-  
TO MINERAL SA

9779/2009-866.916/2008-YAMANA DESENVOLVIMEN-  
TO MINERAL SA

9780/2009-866.917/2008-YAMANA DESENVOLVIMEN-  
TO MINERAL SA

9781/2009-866.925/2008-MARCILIO ALVES CARVALHO

9782/2009-866.934/2008-COUGAR BRASIL MINERA-  
ÇÃO LTDA.

9783/2009-866.938/2008-ERG MINERAÇÃO E COMÉR-  
CIO LTDA

9784/2009-866.941/2008-ERG MINERAÇÃO E COMÉR-  
CIO LTDA

9785/2009-866.995/2008-ARIPUANA AGROPECUARIA  
LTDA

9786/2009-866.996/2008-ARIPUANA AGROPECUARIA  
LTDA

9787/2009-867.293/2008-TRANSTERRA MINERAÇÃO E  
MATERIAIS PARA CONSTRUÇÃO LTDA

9788/2009-867.207/2008-VOTORANTIM CIMENTOS  
BRASIL S/A

9789/2009-867.288/2008-TRANSTERRA MINERAÇÃO E  
MATERIAIS PARA CONSTRUÇÃO LTDA

9790/2009-867.292/2008-IMPÉRIO DOS CRISTAIS MI-  
NERAÇÃO LTDA

9791/2009-867.308/2008-ALMAN ALIANÇA MINERA-  
ÇÃO DE MANGANÊS LTDA

9792/2009-867.315/2008-AGUIA DE OURO EXTRAÇÃO  
E COMÉRCIO LTDA

9793/2009-867.328/2008-CNM - COMPANHIA NACIO-  
NAL DE MINERAÇÃO

9794/2009-867.376/2008-CMG MINERAÇÃO LTDA

9795/2009-867.409/2008-MINERAÇÃO DARDANELOS  
LTDA

9796/2009-867.410/2008-MINERAÇÃO SUCUNDURI LT-  
DA

9797/2009-867.413/2008-MINERAÇÃO SUCUNDURI LT-  
DA

## RELAÇÃO Nº 94/2009 - 12º

## Fase de Requerimento de Pesquisa

O DIRETOR-GERAL DO DEPARTAMENTO NACIONAL DE PRODUÇÃO MINERAL (Decreto-lei nº 227/67) outorga os seguintes Alvarás de Pesquisa, prazo 2 anos, vigência a partir dessa publicação:(322)

9798/2009-866.270/2009-CONSTIL CONSTRUÇÕES E  
TERAPLENAGEM LTDA

9799/2009-866.271/2009-CONSTIL CONSTRUÇÕES E  
TERAPLENAGEM LTDA

9800/2009-866.272/2009-CAVALCA CONSTRUÇÕES E  
MINERAÇÃO LTDA.

9801/2009-866.300/2009-MAURO EDSON REESE

O DIRETOR-GERAL DO DEPARTAMENTO NACIONAL DE PRODUÇÃO MINERAL (Decreto-lei nº 227/67) outorga os seguintes Alvarás de Pesquisa, prazo 3 anos, vigência a partir dessa publicação:(323)

9802/2009-866.612/2005-COUGAR BRASIL MINERA-  
ÇÃO LTDA.

9803/2009-866.239/2004-JOVAIR CAMILO PEREIRA

9804/2009-866.033/2008-ARDENI EDNO REBEQUI

9805/2009-866.120/2008-MINERAÇÃO SANTA ELINA  
INDUSTRIA E COMERCIO S A

9806/2009-866.703/2008-HIROSHIMA AGROPECUARIA  
LTDA

9807/2009-866.740/2008-MINERAÇÃO SANTA ELINA  
INDUSTRIA E COMERCIO S A

9808/2009-866.855/2008-MINERAÇÃO SANTA ELINA  
INDUSTRIA E COMERCIO S A

9809/2009-866.227/2009-WAGNER LOPES GHELER -  
SERVIÇOS ME

9810/2009-866.231/2009-JOSE ANTONIO DA SILVA

9811/2009-866.236/2009-BONIFÁCIO ROCHA BORGES

9812/2009-866.238/2009-BONIFÁCIO ROCHA BORGES

9813/2009-866.239/2009-BONIFÁCIO ROCHA BORGES

9814/2009-866.250/2009-GERMANO GOMES PASSOS  
JUNIOR

9815/2009-866.260/2009-VALDIR LIMA DA SILVA

9816/2009-866.290/2009-LASTRA MINERAÇÃO LTDA

9817/2009-866.291/2009-LASTRA MINERAÇÃO LTDA

9818/2009-866.303/2009-KHALIL NAJIB KARAM

9819/2009-866.357/2009-MINERAÇÃO DÓRICA LTDA.

9820/2009-866.359/2009-MINERAÇÃO DÓRICA LTDA.

9821/2009-866.360/2009-MINERAÇÃO DÓRICA LTDA.

9822/2009-866.627/2007-GEOMIN-GEOLOGIA E MINE-  
RAÇÃO LTDA

## RELAÇÃO Nº 100/2009 - 23º

## Fase de Requerimento de Pesquisa

O DIRETOR-GERAL DO DEPARTAMENTO NACIONAL DE PRODUÇÃO MINERAL (Decreto-lei nº 227/67) outorga os seguintes Alvarás de Pesquisa, prazo 2 anos, vigência a partir dessa publicação:(322)

9902/2009-868.678/2008-MINERAÇÃO GRANDES LA-  
GOS LTDA.

O DIRETOR-GERAL DO DEPARTAMENTO NACIONAL DE PRODUÇÃO MINERAL (Decreto-lei nº 227/67) outorga os seguintes Alvarás de Pesquisa, prazo 3 anos, vigência a partir dessa publicação:(323)

## Dados básicos do processo

Número do processo:

Tipo de requerimento: Requerimento de Autorização de Pesquisa

Fase atual: Autorização de Pesquisa

Ativo: Sim

Superintendência: Superintendência / MT

UF: PA, MT

Unidade protocolizadora: MATO GROSSO

Data Protocolo: 09/04/2007 10:38:00

Data Prioridade: 09/04/2007 10:38:00

## Pessoas relacionadas:

| Tipo de Relação                         | CPF/CNPJ           | Nome   | Responsabilidade/Representação | Prazo de Arrendamento | Data de Início | Data Final |
|---|--------------------|--|--------------------------------|-----------------------|----------------|------------|
| Titular\Requerente                      | 06.351.242/0001-06 | Electrum Capital Pesquisa de Recursos Minerais Ltda. |                                |                       | 02/09/2011     |            |
| Responsável Técnico Memorial Descritivo | 689.790.961-00     | Elvis Kley Pereira Alves                             | Memorial Descritivo            |                       | 09/04/2007     |            |
| Representante Legal                     | 218.075.660-72     | Carlos Fernando Ulema Ribeiro                        | Procuração                     |                       | 09/04/2007     |            |
| Titular\Requerente                      | 08.106.658/0001-94 | Chapleau Exploração Mineral Ltda                     |                                |                       | 09/04/2007     | 01/09/2011 |

## Número do processo de Cadastro da Empresa:

001.081/2004

## Títulos:

| Número | Descrição                                    | Tipo do Título     | Situação do Título | Data de publicação | Data Vencimento |
|--------|--|--------------------|--------------------|--------------------|-----------------|
| 0      | APR3 AUT PESQ/PRORROGAÇÃO PRAZO 03 ANOS PUBL | Alvará de Pesquisa | Prorrogado         | 24/05/2010         | 24/05/2013      |
| 4000   | APU3 AUT PESQ/ALVARÁ DE PESQUISA 03 ANOS PUB | Alvará de Pesquisa | Outorgado          | 14/05/2007         | 14/05/2010      |

## Substâncias:

| Nome            | Tipo de uso | Data de início | Data final | Motivo de encerramento |
|-----------------|-------------|----------------|------------|------------------------|
| MINÉRIO DE OURO | Industrial  | 09/04/2007     |            |                        |

## Municípios:

| Nome |
|------|
|      |

|                  |
|------------------|
| JACAREACANGA /PA |
| PARANAÍTA /MT    |

Condição de propriedade do solo:

|                          |
|--------------------------|
| Tipo                     |
| Propriedade de terceiros |

Processos associados:

|                            |
|----------------------------|
| Nenhum processo associado. |
|----------------------------|

Documentos que compõem o processo:

| Documento                            | Data de protocolo |
|--------------------------------------|-------------------|
| Memorial descritivo                  | 24/08/2006        |
| Planta de situação da área           | 24/08/2006        |
| Plano dos trabalhos de pesquisa      | 24/08/2006        |
| Orçamento de pesquisa                | 24/08/2006        |
| Cronograma de pesquisa               | 24/08/2006        |
| Prova de recolhimento de emolumentos | 24/08/2006        |
| A.R.T. do plano de pesquisa          | 24/08/2006        |
| A.R.T. do memorial descritivo        | 24/08/2006        |
| A.R.T. da planta de situação/detalhe | 24/08/2006        |

Eventos:

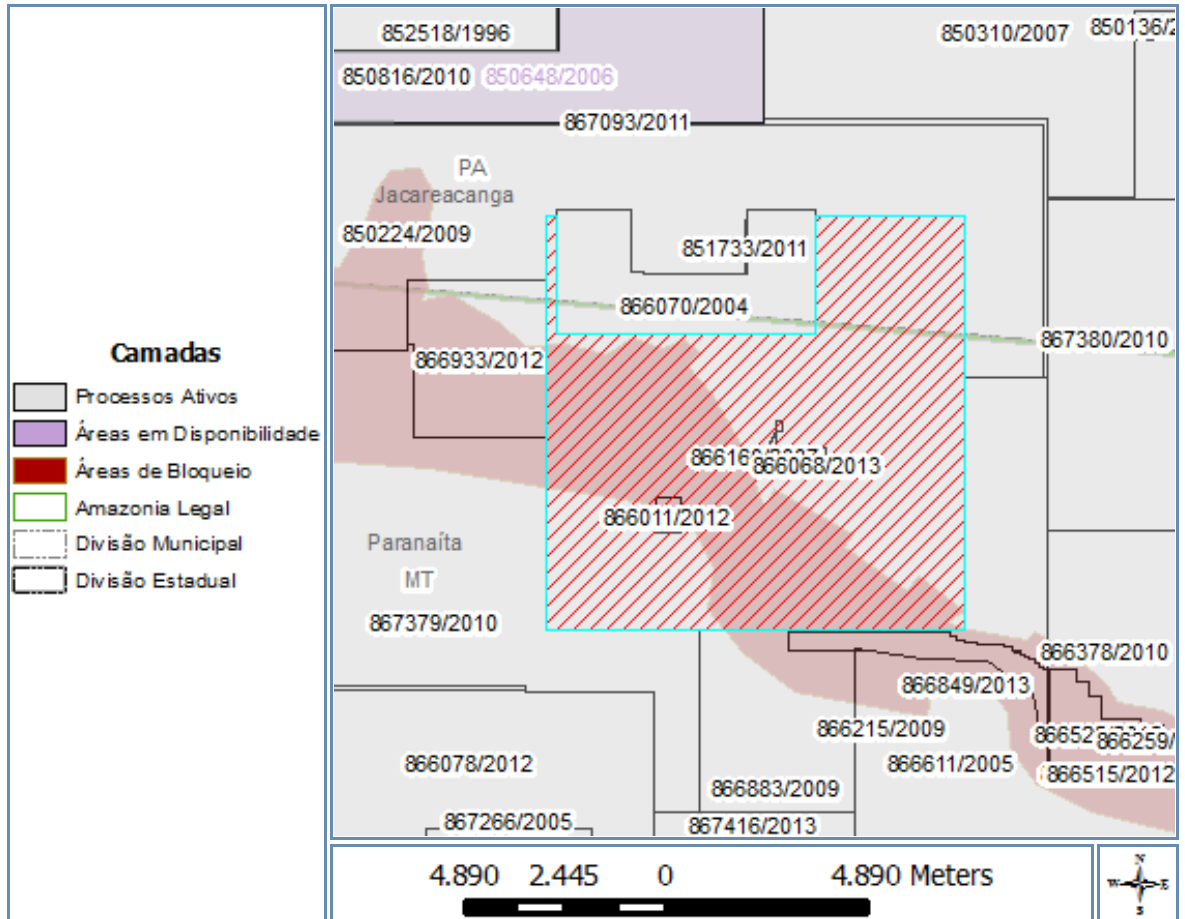
| Descrição  | Data       |
|--|------------|
| 794 - AUT PESQ/RELATORIO PESQ POSITIVO APRESENTADO         | 24/05/2013 |
| 249 - AUT PESQ/TRANSF DIREITOS -CESSÃO TOTAL PROTOCOLIZADA | 21/03/2013 |
| 236 - AUT PESQ/DOCUMENTO DIVERSO PROTOCOLIZADO             | 21/01/2013 |
| 264 - AUT PESQ/PAGAMENTO TAH EFETUADO                      | 25/07/2012 |
| 236 - AUT PESQ/DOCUMENTO DIVERSO PROTOCOLIZADO             | 13/01/2012 |
| 281 - AUT PESQ/TRANSF DIREITOS -CESSÃO TOTAL APROVADA      | 02/09/2011 |
| 282 - AUT PESQ/TRANSF DIREITOS -CESSÃO TOTAL EFETIVADA     | 02/09/2011 |
| 264 - AUT PESQ/PAGAMENTO TAH EFETUADO                      | 27/07/2011 |
| 249 - AUT PESQ/TRANSF DIREITOS -CESSÃO TOTAL PROTOCOLIZADA | 05/05/2011 |
| 236 - AUT PESQ/DOCUMENTO DIVERSO PROTOCOLIZADO             | 23/02/2011 |
| 236 - AUT PESQ/DOCUMENTO DIVERSO PROTOCOLIZADO             | 09/02/2011 |
| 264 - AUT PESQ/PAGAMENTO TAH EFETUADO                      | 22/07/2010 |
| 209 - AUT PESQ/INICIO DE PESQUISA COMUNICADO               | 29/06/2010 |
| 326 - AUT PESQ/PRORROGAÇÃO PRAZO 03 ANOS PUB               | 24/05/2010 |
| 694 - PAGAMENTO VISTORIA FISCALIZAÇÃO EFETUADO             | 25/03/2010 |
| 293 - AUT PESQ/RELATORIO PESQ PARCIAL APRESENTADO          | 12/03/2010 |
| 265 - AUT PESQ/PRORROGAÇÃO PRAZO ALVARÁ SOLICITADO         | 12/03/2010 |
| 264 - AUT PESQ/PAGAMENTO TAH EFETUADO                      | 24/06/2009 |
| 264 - AUT PESQ/PAGAMENTO TAH EFETUADO                      | 30/07/2008 |
| 209 - AUT PESQ/INICIO DE PESQUISA COMUNICADO               | 10/03/2008 |
| 227 - AUT PESQ/PAGAMENTO MULTA EFETUADO                    | 05/03/2008 |
| 264 - AUT PESQ/PAGAMENTO TAH EFETUADO                      | 25/07/2007 |
| 323 - AUT PESQ/ALVARÁ DE PESQUISA 03 ANOS PUBL             | 14/05/2007 |
| 100 - REQ PESQ/REQUERIMENTO PESQUISA PROTOCOLIZADO         | 09/04/2007 |

**IMPORTANTE:** este serviço possui caráter meramente informativo e, portanto, não dispensa o uso dos instrumentos oficiais pertinentes para produção de efeitos legais. As informações são disponibilizadas no momento e na forma em que são inseridas na base de dados pelos servidores e colaboradores do DNPM.

Poligonal

Processo: **866.160/2007**

Representação gráfica:



Poligonais:

|                                  |   |  |               |
|----------------------------------|---|--|---------------|
| Área (ha):                       | 8231,88   |  |               |
| Cota mínima (m):                 | 0   | Cota máxima (m):                       | 0             |
| Latitude do ponto de amarração:  | -09°26'45"800   | Longitude do ponto de amarração:       | -56°35'01"300 |
| Descrição do ponto de amarração: | Ponto de amarração cadastrado a partir de Janeiro de 2000 | Comprimento do vetor de amarração (m): | 0,00          |
| Ângulo do vetor de amarração:    | 00°00'00"000  | Rumo do vetor de amarração:            | N             |

Vértices:

| Latitude      | Longitude     |
|---------------|---------------|
| -09°26'45"800 | -56°35'01"300 |
| -09°21'20"315 | -56°35'01"300 |
| -09°21'20"315 | -56°34'53"287 |
| -09°22'53"137 | -56°34'53"287 |
| -09°22'53"120 | -56°31'30"083 |
| -09°21'20"298 | -56°31'30"099 |
| -09°21'20"273 | -56°29'33"577 |
| -09°26'45"758 | -56°29'33"492 |
| -09°26'45"800 | -56°35'01"300 |



ID:

033B84AE-2D78-4256-A5E5-F7108602493A

**IMPORTANTE:** este serviço possui caráter meramente informativo e, portanto, não dispensa o uso dos instrumentos oficiais pertinentes para produção de efeitos legais. As informações são disponibilizadas no momento e na forma em que são inseridas na base de dados pelos servidores e colaboradores do DNPM.

Autoriza a emissão de Guia de Utilização(285)  
866.351/2009-GELINDO POFFO FILHO-CUIABÁ/MT -  
Guia nº 008-201050.000-toneladas- Validade:05/10/2012  
Aprova o relatório de pesquisa com redução de área(291)  
866.270/2007-MINERAÇÃO PANAMERICANA LTDA  
ME- Área de 37,95 para 21,82-Área e Cascalho  
Aprova o relatório de Pesquisa(317)  
866.169/2004-E S DE CARVALHO JUNIOR COMERCIO  
ME-Área e Cascalho  
Nega Aprovação ao relatório de pesquisa(318)  
866.772/2006-DIAGEM DO BRASIL MINERAÇÃO LT-  
DA.  
866.887/2006-ANGLO AMERICAN BRASIL LTDA  
866.615/2007-ANGLO AMERICAN BRASIL LTDA  
Prorroga por 02 (dois) anos o prazo de validade da au-  
torização de pesquisa(325)  
866.366/2006-TEREZA RITA ALENCAR DE SOUZA-AL-  
VARÁ Nº11.337/2006  
Prorroga por 03 (três) anos o prazo de validade da au-  
torização de pesquisa(326)  
866.015/2001-S. L. MINERADORA LTDA-ALVARÁ  
Nº3.055/2001  
866.617/2004-OLGA SCHOCK-ALVARÁ Nº3.987/2007  
866.570/2006-CARNAVALE RESOURCES MINERAÇÃO  
LTDA.-ALVARÁ Nº3.632/2007  
866.593/2006-IMS ENGENHARIA MINERAL LTDA-AL-  
VARÁ Nº3.633/2007  
866.750/2006-BRASIL CENTRAL ENGENHARIA LTDA-  
ALVARÁ Nº3.598/2007  
866.823/2006-IMS ENGENHARIA MINERAL LTDA-AL-  
VARÁ Nº3.462/2007  
866.825/2006-IMS ENGENHARIA MINERAL LTDA-AL-  
VARÁ Nº3.463/2007  
866.855/2006-TECGEO GEOLOGIA, ENGENHARIA E  
MEIO AMBIENTE LTDA.-ALVARÁ Nº3.248/2007  
866.011/2007-VANTAGE BRASIL MINERAÇÃO LTDA.-  
ALVARÁ Nº4.016/2007  
866.160/2007-CHAPLEAU EXPLORAÇÃO MINERAL  
LTDA-ALVARÁ Nº4.000/2007  
Fase de Disponibilidade  
Declara PRIORITÁRIO, pretendente da área em disponi-  
bilidade para pesquisa(303)  
866.768/2004-Cooperativa de Desenvolvidos Minerais  
de Poconé Ltda  
Indefere proposta de habilitação à área colocada em dis-  
ponibilidade(359)  
866.768/2004-Indústria e Mineração MF Ltda  
Fase de Requerimento de Licenciamento  
Reconsidera o despacho de indeferimento(1162)  
866.178/2009-CAPIXABA EXTRAÇÃO E COMERCIO  
DE AREIA LTDA ME  
Indefere requerimento de licença - área onerada/Port.  
266/2008(1282)  
866.798/2006-CERÂMICA SÃO BENEDITO LTDA-ME  
Fase de Requerimento de Lavra Garimpeira  
Indefere por Interferencia Total(1339)  
866.427/2009-RODRIGO BALBINOT  
866.542/2009-FRANCISCO TAVARES  
866.686/2009-COOPERATIVA DE PEQUENOS MINERA-  
DORES DE OURO E PEDRAS PRECIOSAS DE ALTA FLORES-  
TA

JOCY GONÇALO DE MIRANDA

SUPERINTENDÊNCIA NO RIO GRANDE DO NORTE

**DESPACHO DO SUPERINTENDENTE**  
RELAÇÃO Nº 88/2010

Fase de Requerimento de Pesquisa  
Indefere pedido de reconsideração(181)  
848.257/2009-ECO MINING LTDA  
Fase de Autorização de Pesquisa  
Determina cumprimento de exigência - Prazo 60 dias(250)  
848.599/2007-MINERAÇÃO APODI LTDA.-OF. Nº429/10  
Multa aplicada (Relatório de Pesquisa)/ Prazo para paga-  
mento 30 dias(644)  
848.041/1996-MINERAÇÃO CONDESSA LTDA  
848.042/1996-MINERAÇÃO CONDESSA LTDA  
848.050/1996-MINERAÇÃO CONDESSA LTDA  
848.068/1996-MINERAÇÃO CONDESSA LTDA  
848.069/1996-MINERAÇÃO CONDESSA LTDA  
848.070/1996-MINERAÇÃO CONDESSA LTDA  
848.071/1996-MINERAÇÃO CONDESSA LTDA  
848.073/1996-MINERAÇÃO CONDESSA LTDA  
848.078/1996-MINERAÇÃO CONDESSA LTDA  
848.079/1996-MINERAÇÃO CONDESSA LTDA  
848.194/1996-MINERAÇÃO CONDESSA LTDA  
848.196/1996-MINERAÇÃO CONDESSA LTDA  
848.198/1996-MINERAÇÃO CONDESSA LTDA  
848.199/1996-MINERAÇÃO CONDESSA LTDA  
848.202/1996-MINERAÇÃO CONDESSA LTDA  
848.203/1996-MINERAÇÃO CONDESSA LTDA  
848.206/1996-MINERAÇÃO CONDESSA LTDA  
848.207/1996-MINERAÇÃO CONDESSA LTDA  
848.213/1996-MINERAÇÃO CONDESSA LTDA  
848.053/1997-MINERAÇÃO CONDESSA LTDA

Fase de Disponibilidade  
Declara PRIORITÁRIO, pretendente da área em disponi-  
bilidade para pesquisa(303)  
848.094/2006-Jacqueline Maria de Araújo Santos Carvalho  
848.236/2006-Mineradora Nosso Senhor do Bonfim Ltda.  
Fase de Requerimento de Licenciamento  
Outorga o Registro de Licença com vigência a partir dessa  
publicação:(730)  
848.089/2008-SEBASTIÃO ELOI DANTAS - ME-Registro  
de Licença nº08/2010 de 19/05/2010-Vencimento em 07/02/2018  
Indefere requerimento de licença - área sem onera-  
ção/Port.266/2008(1281)  
848.032/2010-AFC IMÓVEIS LTDA ME  
Indefere requerimento de licença - área onerada/Port.  
266/2008(1282)  
848.303/2009-JAQUELINE DANTAS DE ARAUJO ME-  
DEIROS ME

CARLOS MAGNO BEZERRA CORTEZ

**SUPERINTENDÊNCIA NA PARAÍBA****DESPACHO DO SUPERINTENDENTE**  
RELAÇÃO Nº 11/2010

Fase de Requerimento de Pesquisa  
Indefere requerimento de pesquisa por interferência to-  
tal(121)  
846.287/2009-DAVID GERALDO VENTURA  
Indefere de Plano o Requerimento de Autorização de Pes-  
quisa(126)  
846.126/2009-MAURICIO SILVA PALACIOS  
Determina cumprimento de exigência - Prazo 60 dias(131)  
846.289/2009-AGUIA METAIS LTDA-OF. Nº118/2010  
846.290/2009-AGUIA METAIS LTDA-OF. Nº117/2010  
Determina arquivamento definitivo do processo(155)  
846.428/2008-JORGE MADRUGA DE CARVALHO  
846.053/2009-MINERAÇÃO FLORENTINO LTDA  
Indefere pedido de reconsideração(181)  
846.200/2008-PETER FICKER  
Fase de Autorização de Pesquisa  
Determina arquivamento Auto de infração(230)  
846.090/2002-VICENTE DE PAULA LUCENA DE OLI-  
VEIRA-AI Nº1041/07  
Determina cumprimento de exigência - Prazo 60 dias(250)  
846.076/2003-MARCOS JOSÉ FRANCISCANO DO  
AMARAL-OF. Nº287/2010  
846.110/2004-IMETAME GRANITOS LTDA-OF.  
Nº61/2010  
846.185/2007-ALEXANDRE DA GAMA FERNANDES  
VIEIRA-OF. Nº216/2010  
846.204/2007-GRANSF GRANITOS SÃO FRANCISCO  
LTDA-OF. Nº220/2010  
846.205/2007-GRANSF GRANITOS SÃO FRANCISCO  
LTDA-OF. Nº109/2010  
846.206/2007-GRANSF GRANITOS SÃO FRANCISCO  
LTDA-OF. Nº105/2010  
Prorroga prazo para cumprimento de exigência - Prazo 60  
dias(252)  
846.090/2004-IMETAME GRANITOS LTDA-OF.  
Nº43/2010  
846.091/2004-IMETAME GRANITOS LTDA-OF.  
Nº044/2010

Autoriza a emissão de Guia de Utilização(285)  
846.242/2007-ARNÓBIO FIRMINO DA SILVA-SANTA  
RITA/PB - Guia nº 021/2009 e 022/2009-18.000 T e 15.000 T-  
Área e Argila- Validade:21/10/2010 e 21/10/2010  
846.228/2009-MINERAÇÃO BOA VISTA LTDA-FAGUN-  
DES/PB - Guia nº 002/2010-5.000 T-Granito- Validade:18/11/2011  
Homologa renúncia da Autorização de Pesquisa(294)  
846.007/2007-MINERAÇÃO COTO COMÉRCIO IMPOR-  
TAÇÃO E EXPORTAÇÃO LTDA -Alvará Nº7.245/2007  
Nega Aprovação ao relatório de pesquisa(318)  
846.216/2005-MMX MINERAÇÃO E METÁLICOS S.A.  
846.234/2005-MMX MINERAÇÃO E METÁLICOS S.A.  
846.235/2005-MMX MINERAÇÃO E METÁLICOS S.A.  
846.250/2005-MMX MINERAÇÃO E METÁLICOS S.A.  
846.252/2005-MMX MINERAÇÃO E METÁLICOS S.A.  
846.203/2006-FRONTIERS MINERAÇÕES LTDA  
846.042/2007-JOSÉ FERREIRA TAVARES  
Auto de infração lavrado/Relatório de Pesquisa- prazo p/  
defesa ou pagamento 30 dias(638)  
846.038/2007-ADALBERTO DE SÁ QUEIROGA-AI  
Nº02/2010  
Multa aplicada (Relatório de Pesquisa)/ Prazo para paga-  
mento 30 dias(644)  
846.292/2007-AMARAL MINERAÇÃO LTDA  
Fase de Requerimento de Lavra  
Determina cumprimento de exigência - Prazo 60 dias(361)  
846.112/2004-ROBERTO EDUARDO COELHO GAMA  
SANTOS-OF. Nº112/2010  
846.035/2006-CBE COMPANHIA BRASILEIRA DE  
EQUIPAMENTO-OF. Nº113/2010  
Fase de Disponibilidade  
Nega provimento ao pedido de reconsideração(369)  
846.180/1999-MARCOS JOSÉ FRANCISCANO DO  
AMARAL

Fase de Requerimento de Licenciamento  
Outorga o Registro de Licença com vigência a partir dessa  
publicação:(730)  
846.135/2009-GLADSTONE CLEMETINO SALES-Regis-  
tro de Licença nº244/2010 de 22/02/2010-Vencimento em  
10/07/2019  
846.227/2009-RILDO CAVALCANTI FERNANDES JU-  
NIOR ME-Registro de Licença nº243/2010 de 28/01/2010-Venci-  
mento em 10/09/2021  
846.231/2009-FABRICIO RUFO LINS BONIFACIO ME-  
Registro de Licença nº245/2010 de 22/02/2010-Vencimento em  
01/06/2019

MARINA MOTTA BENEVIDES GADELHA

**SUPERINTENDÊNCIA EM ALAGOAS****DESPACHO DO SUPERINTENDENTE**  
RELAÇÃO Nº 22/2010

Fase de Requerimento de Lavra Garimpeira  
Determina cumprimento de exigência - Prazo 60 dias(344)  
844.014/2009-MIGUEL MANOEL DA SILVA-OF.  
Nº238/2010  
Fase de Concessão de Lavra  
Aprova o modelo de rotulo da embalagem de água(440)  
844.008/1995-MINERAÇÃO COSTA DOURADA LTDA-  
Fonte Santa Martha; marca Costã Dourada em embalagem de 20li-  
tros- MARAGOGI/AL  
Multa aplicada /Prazo para pagamento 30 dias(460)  
813.994/1976-OITICICA INDUSTRIAL E COMERCIAL  
LTDA.- AI Nº 10/2010  
840.345/1989-BELMINAS S.A.- AI Nº 13/2010  
844.025/1994-EMPRESA DE AGUAS ITAY LTDA- AI Nº  
07/2010  
844.026/1994-ÁGUAS MINERAIS DO NORDESTE LIMI-  
TADA- AI Nº 09/2010  
844.008/1995-MINERAÇÃO COSTA DOURADA LTDA-  
AI Nº 12/2010  
844.135/1996-ALAGOAS AGUA LTDA- AI Nº 11/2010  
844.008/1998-INDÚSTRIA E COMÉRCIO DE ÁGUA MI-  
NERAL ANADIENSE LTDA.- AI Nº 04/2010  
844.012/1998-MAINÁ - ÁGUAS MINERAIS LTDA- AI  
Nº 06/2010  
844.013/2003-MINERADORA ALDEBARAN LTDA- AI  
Nº 05/2010  
Determina cumprimento de exigência - Prazo 60 dias(470)  
844.135/1996-ALAGOAS AGUA LTDA-OF. Nº250/2010  
844.013/2003-MINERADORA ALDEBARAN LTDA-OF.  
Nº263/2010  
Auto de Infração multa - RAL /prazo para defesa ou pa-  
gamento: 30 dias(1693)  
813.994/1976-OITICICA INDUSTRIAL E COMERCIAL  
LTDA.- AI Nº42/2010  
840.116/1985-MUNDIAL MÁRMORES E GRANITOS  
LTDA- AI Nº40/2010  
840.713/1988-BRITEX MINERACOES LTDA- AI  
Nº43/2010  
840.345/1989-BELMINAS S.A.- AI Nº41/2010  
Multa aplicada - RAL / prazo para pagamento: 30  
dias.(1713)  
844.008/1998-INDÚSTRIA E COMÉRCIO DE ÁGUA MI-  
NERAL ANADIENSE LTDA.- AI Nº03/2010  
Fase de Requerimento de Licenciamento  
Outorga o Registro de Licença com vigência a partir dessa  
publicação:(730)  
844.001/2009-EDVALDO MATERIAIS DE CONSTRU-  
ÇÃO LTDA-Registro de Licença nº009/2010 de 10/05/2010-Venci-  
mento em 04/12/2014

JOSÉ ANTONIO ALVES DOS SANTOS

**Ministério do Desenvolvimento, Indústria  
e Comércio Exterior****INSTITUTO NACIONAL DE METROLOGIA,  
NORMALIZAÇÃO E QUALIDADE INDUSTRIAL****PORTARIA Nº 183, DE 21 DE MAIO DE 2010**

O PRESIDENTE DO INSTITUTO NACIONAL DE ME-  
TROLOGIA, NORMALIZAÇÃO E QUALIDADE INDUSTRIAL -  
INMETRO, no uso de suas atribuições, conferidas no § 3º do artigo  
4º da Lei n.º 5.966, de 11 de dezembro de 1973, no inciso I do artigo  
3º da Lei n.º 9.933, de 20 de dezembro de 1999, no inciso V do artigo  
18 da Estrutura Regimental da Autarquia, aprovada pelo Decreto n.º  
6.275, de 28 de novembro de 2007;

Considerando a alínea f do subitem 4.2 do Termo de Re-  
ferência do Sistema Brasileiro de Avaliação da Conformidade, apro-  
vado pela Resolução Conmetro n.º 04, de 02 de dezembro de 2002,  
que atribui ao Inmetro a competência para estabelecer as diretrizes e  
critérios para a atividade de avaliação da conformidade;

Considerando o Decreto n.º 96.044, de 18 de maio de 1988,  
que aprova o Regulamento para Transporte Rodoviário de Produtos  
Perigosos;



### RELAÇÃO Nº 322/2011

#### FASE DE AUTORIZAÇÃO DE PESQUISA

Auto de Infração lavrado (Não comunicou início de pesquisa)/prazo para defesa ou pagamento: 30 dias. (2.24)  
 Felipe Monaco Balakirev Resende - 860493/11 - A.I. 1922/11, 860494/11 - A.I. 1923/11, 860495/11 - A.I. 1924/11  
 Solo Transportes e Terraplanagem Ltda - 860527/11 - A.I. 1926/11  
 Wallasse Guedes Correia - 860644/11 - A.I. 1870/11, 860645/11 - A.I. 1871/11, 860646/11 - A.I. 1872/11, 860647/11 - A.I. 1873/11, 860648/11 - A.I. 1874/11, 860649/11 - A.I. 1875/11, 860651/11 - A.I. 1877/11, 860652/11 - A.I. 1878/11, 860653/11 - A.I. 1879/11, 860654/11 - A.I. 1880/11, 860655/11 - A.I. 1881/11, 860656/11 - A.I. 1882/11, 860657/11 - A.I. 1883/11, 860658/11 - A.I. 1884/11, 860659/11 - A.I. 1885/11, 860660/11 - A.I. 1886/11, 860661/11 - A.I. 1887/11, 860662/11 - A.I. 1888/11, 860663/11 - A.I. 1889/11, 860664/11 - A.I. 1890/11, 860665/11 - A.I. 1891/11, 860667/11 - A.I. 1892/11, 860668/11 - A.I. 1893/11, 860669/11 - A.I. 1894/11, 860670/11 - A.I. 1895/11, 860671/11 - A.I. 1896/11, 860672/11 - A.I. 1897/11, 860673/11 - A.I. 1898/11, 860674/11 - A.I. 1899/11, 860675/11 - A.I. 1900/11, 860676/11 - A.I. 1912/11, 860677/11 - A.I. 1913/11, 860678/11 - A.I. 1914/11, 860679/11 - A.I. 1915/11, 860680/11 - A.I. 1916/11, 860681/11 - A.I. 1917/11, 860682/11 - A.I. 1918/11, 860683/11 - A.I. 1919/11, 860684/11 - A.I. 1920/11

### RELAÇÃO Nº 323/2011

#### FASE DE AUTORIZAÇÃO DE PESQUISA

Auto de Infração lavrado (Não comunicou início de pesquisa)/prazo para defesa ou pagamento: 30 dias. (2.24)  
 Adherpar Empreendimentos e Participações Limitada - 861804/10 - A.I. 2018/11, 861805/10 - A.I. 2020/11  
 Felipe Alves Filho - 861799/10 - A.I. 2014/11  
 Felipe Monaco Balakirev Resende - 860496/11 - A.I. 1925/11  
 Fortuna Mineração Ltda - 860553/11 - A.I. 1927/11  
 Joaquim Tome de Almeida Neto - 861772/10 - A.I. 2007/11  
 Jocelino Jose Gomes - 861443/10 - A.I. 1942/11, 861444/10 - A.I. 1944/11  
 José Martins de Moraes - 861536/10 - A.I. 1949/11  
 Juarez de Azevedo - 861763/10 - A.I. 2005/11  
 Júlio Cesar Tomáz de Oliveira - 861445/10 - A.I. 1946/11  
 Mauro Nunes - 861621/10 - A.I. 1929/11  
 Mineração Rio do Sal Ltda - 860466/09 - A.I. 2028/11  
 Robson Antônio Guimarães - 861774/10 - A.I. 2009/11, 861639/10 - A.I. 1953/11, 861640/10 - A.I. 1955/11, 861803/10 - A.I. 2016/11  
 Salma de Oliveira Osmala - 861775/10 - A.I. 2011/11  
 Sólida Construtora e Engenharia Ltda - 861674/10 - A.I. 1972/11  
 Tania Ribeiro de Oliveira - 860554/11 - A.I. 1928/11  
 Tavares & Araujo Ltda ME. - 861666/10 - A.I. 1957/11, 861667/10 - A.I. 1959/11, 861668/10 - A.I. 1961/11, 861669/10 - A.I. 1963/11, 861670/10 - A.I. 1965/11, 861671/10 - A.I. 1967/11, 861672/10 - A.I. 1969/11, 861673/10 - A.I. 1971/11, 861678/10 - A.I. 1975/11, 861679/10 - A.I. 1977/11, 861680/10 - A.I. 1979/11, 861681/10 - A.I. 1981/11, 861682/10 - A.I. 1983/11, 861683/10 - A.I. 1985/11, 861754/10 - A.I. 1989/11, 861755/10 - A.I. 1991/11, 861756/10 - A.I. 1993/11, 861757/10 - A.I. 1995/11, 861758/10 - A.I. 1997/11, 861759/10 - A.I. 1999/11, 861760/10 - A.I. 2001/11, 861761/10 - A.I. 2003/11  
 Vera Lúcia Inácia da Cruz - 861440/10 - A.I. 1940/11, 861442/10 - A.I. 1941/11  
 Votorantim Metais Níquel s a - 860281/08 - A.I. 1930/11  
 Wallasse Guedes Correia - 860685/11 - A.I. 1921/11, 860650/11 - A.I. 1876/11

### RELAÇÃO Nº 324/2011

#### FASE DE AUTORIZAÇÃO DE PESQUISA

Multa aplicada-(Não comunicou início de pesquisa)/prazo para pagamento: 30 dias. (2.25)  
 Adão Luiz Nery Alves - 860995/06, 860996/06  
 Almir Feliciano da Silva - 860933/06  
 Areial Eldorado Ltda - 860935/06  
 Areião Jaraguá Ltda - 860319/06  
 Ari Múcio Valente Ornelas - 860001/06  
 Aristides Pereira de Siqueira me - 860667/06  
 Brazil Quartzite Stone Mineração Ltda - 861122/03  
 Caio Tito Souza Medrado - 860718/06  
 Diomar Dias da Cruz - 860377/06, 860376/06  
 Domingos Vieira Neto - 860451/06  
 Edson Luiz Leite - 860800/06  
 Fernando Kennedy Cardoso de Moraes - 860456/06  
 Gerisnalda Fernandes Borges - 862226/05  
 Hylo Marques Pereira - 860310/06  
 Inexim Brasil Pescados Ltda - 860624/06  
 Iron Mendes Neves - 860908/06  
 Itamar Roberto de Oliveira - 860608/06  
 Jairo Martins de Carvalho - 861976/05  
 Januz Eduardo de Paula Soares - 860306/06  
 José Eustáquio de Moraes - 861159/06  
 José Lioson Alves de Rezende - 861085/06, 860741/06  
 José Martins de Moraes - 862206/05  
 Luiz Carlos Nunes - 860476/06, 860477/06, 860479/06, 860475/06  
 Marco Aurélio Martins Belarmino - 860623/06  
 Minarica Mineração Aurífera Rio do Carmo Ltda - 860683/06  
 Mineração Mosaico Ltda - 861138/06, 861140/06, 861141/06, 861142/06

Natanael Rodrigues da Silva - 862189/05  
 Nilton César da Silva - 860343/06  
 Paulo de Tarço Chander Júnior - 860840/06  
 Paulonercessian Neto - 860314/06  
 Renato Meneses Torres - 861769/05  
 Ricardo Luiz de Moraes Lobo - 860064/06  
 Romario Mesquita - 860467/06  
 Sebastião Mendes Ribeiro - 860655/06, 860647/06, 860644/06  
 Sérgio Tadeu Carvalho da Silva - 860132/06  
 Valdeir Lazaro da Silva - 860691/06  
 Vânia Pires Vieira - 860553/06  
 Vcb Participacoes Pesq e Exp de Minerios Ltda - 860659/06  
 Vera Cruz Participações Ltda - 860340/06  
 Wilson Machado Correia - 860641/06

### RELAÇÃO Nº 325/2011

#### FASE DE AUTORIZAÇÃO DE PESQUISA

Multa aplicada-(Não comunicou início de pesquisa)/prazo para pagamento: 30 dias. (2.25)  
 Alman Aliança Mineração de Manganês Ltda - 860641/08, 860646/08, 861605/08, 861532/08, 861367/08, 861370/08, 861371/08, 861373/08  
 Bemisa Brasil Exploração Mineral s a - 862899/08, 862900/08, 862902/08, 862904/08, 862905/08  
 Brazil Stone Mineração Ltda - 860930/06  
 Edifica Participações Ltda - 860562/06  
 Fernando Almeida da Silva - 861422/08  
 Gesney de Sousa Barros - 861223/09  
 Inexim Brasil Pescados Ltda - 860625/06, 860626/06, 860627/06, 860628/06, 860629/06, 860630/06, 860631/06, 860680/06, 860679/06  
 Khalil Najib Karam - 861571/08, 861573/08, 861575/08  
 Luiz Roberto Martins da Costa - 860576/08  
 Maria da Glória Leão - 861106/06  
 Mineração de Calcário Montividiu LTDA. - 861444/07, 861445/07, 861446/07  
 Neli Ferreira Dos Santos - 860994/06  
 Rialma Distribuidora de Areia e Cascalho Ltda - 861123/06  
 Seta Mineração Ltda - 861389/06  
 Valdivino Batista Mendes - 861202/09  
 Votorantim Cimentos Brasil s a - 862122/07, 860352/09, 860357/09, 860358/09, 860359/09, 860360/09, 860315/10, 860405/10, 860406/10, 860407/10, 860408/10  
 Votorantim Metais Níquel s a - 861716/09

### RELAÇÃO Nº 332/2011

Fase de Requerimento de Licenciamento  
 Torna sem efeito o indeferimento do requerimento de licenciamento(1669)  
 860.308/2009-ANTÔNIO DA COSTA TAVARES- DOU de 04/12/2009

### WASHINGTON RIBEIRO DOS SANTOS

### SUPERINTENDÊNCIA EM MATO GROSSO

#### DESPACHOS DO SUPERINTENDENTE

### RELAÇÃO Nº 176/2011

#### Fase de Autorização de Pesquisa

Determina cumprimento de exigência - Prazo 60 dias(250)  
 867.300/2007-DRAGA PORTO SEGURO LTDA ME-OF. Nº608/11  
 867.301/2007-DRAGA PORTO SEGURO LTDA ME-OF. Nº607/11  
 Concede anuência e autoriza averbação da cessão total de direitos(281)  
 866.160/2007-CHAPLEAU EXPLORAÇÃO MINERAL LTDA-  
 Cessionário:Electrum Capital Pesquisa de Recursos Minerais Ltda-  
 CPF ou CNPJ 06.351.242/0001-06- Alvará nº4000/2007  
 Auto de infração lavrado/Relatório de Pesquisa- prazo p/ defesa ou pagamento 30 dias(638)  
 866.961/2007-VOTORANTIM CIMENTOS BRASIL S A-AI Nº1.153/11  
 866.962/2007-VOTORANTIM CIMENTOS BRASIL S A-AI Nº1.154/11  
 866.963/2007-VOTORANTIM CIMENTOS BRASIL S A-AI Nº1.155/11  
 866.964/2007-MINERAÇÃO DE CALCÁRIO DO VALE LTDA-AI Nº1.168/11  
 866.986/2007-COPACEL INDÚSTRIA E COMERCIO DE CALCÁRIO E CEREAIS LTDA-AI Nº1.169/11  
 867.011/2007-LARISSA MACHADO DA ROSA-AI Nº898/11  
 867.017/2007-COPACEL INDÚSTRIA E COMERCIO DE CALCÁRIO E CEREAIS LTDA-AI Nº899/11  
 867.023/2007-ALOISIO RAFAEL FRANZ-AI Nº900/11  
 867.041/2007-VOTORANTIM CIMENTOS BRASIL S A-AI Nº1.156/11  
 867.042/2007-VOTORANTIM CIMENTOS BRASIL S A-AI Nº1.157/11  
 867.043/2007-VOTORANTIM CIMENTOS BRASIL S A-AI Nº1.158/11  
 867.044/2007-VOTORANTIM CIMENTOS BRASIL S A-AI Nº1.159/11  
 867.045/2007-VOTORANTIM CIMENTOS BRASIL S A-AI Nº1.160/11  
 867.046/2007-VOTORANTIM CIMENTOS BRASIL S A-AI Nº1.161/11

867.047/2007-VOTORANTIM CIMENTOS BRASIL S A-AI Nº1.162/11  
 867.048/2007-VOTORANTIM CIMENTOS BRASIL S A-AI Nº1.163/11  
 867.049/2007-VOTORANTIM CIMENTOS BRASIL S A-AI Nº1.164/11  
 867.050/2007-VOTORANTIM CIMENTOS BRASIL S A-AI Nº1.165/11  
 867.051/2007-VOTORANTIM CIMENTOS BRASIL S A-AI Nº1.166/11  
 867.149/2007-GANCALVES DE ARAUJO & BRITO LTDA-AI Nº1.126/11  
 867.152/2007-IBÓ ENERGÉTICA LTDA.-AI Nº1.127/11  
 867.160/2007-LUIZ ANTONIO LEMOS-AI Nº1.128/11  
 867.161/2007-IRANI ZANOTO-AI Nº1.129/11  
 867.192/2007-G.SCHVAN-AI Nº738/11  
 867.210/2007-JURUENA PARTICIPAÇÕES E INVESTIMENTOS S. A.-AI Nº1.130/11  
 867.212/2007-JURUENA PARTICIPAÇÕES E INVESTIMENTOS S. A.-AI Nº1.131/11  
 867.214/2007-JURUENA PARTICIPAÇÕES E INVESTIMENTOS S. A.-AI Nº1.132/11  
 866.236/2008-JOSE PEDRO HOFFMANN-AI Nº1.174/11  
 866.548/2008-MARIA NERI DRESCH-AI Nº1.175/11  
 866.629/2008-VL PARTICIPAÇÕES S.A.-AI Nº1.176/11  
 867.343/2008-MR3 MINERAÇÃO LTDA EPP-AI Nº1.178/11  
 867.344/2008-ODIL FERREIRA JUNIOR-AI Nº1.179/11  
 867.385/2008-VOTORANTIM CIMENTOS BRASIL S A-AI Nº1.167/11  
 Multa aplicada (Relatório de Pesquisa)/ Prazo para pagamento 30 dias(644)  
 866.445/2003-AILTON JOSÉ MACHADO & CIA LTDA  
 866.475/2003-ANTÔNIO EDILSON MANOSSO  
 866.692/2004-PAVESI E PAVESI LTDA  
 866.984/2005-CHAPÉU DO SOL COMÉRCIO DE MATERIAIS PARA CONSTRUÇÃO LTDA ME  
 867.274/2005-EUGÊNIO MOSCHETTA ME  
 866.057/2006-TRANSTERRA MINERAÇÃO E MATERIAIS PARA CONSTRUÇÃO LTDA  
 866.058/2006-TRANSTERRA MINERAÇÃO E MATERIAIS PARA CONSTRUÇÃO LTDA  
 866.498/2006-CHAPÉU DO SOL COMÉRCIO DE MATERIAIS PARA CONSTRUÇÃO LTDA ME  
 866.709/2006-VOTORANTIM CIMENTOS BRASIL S A  
 866.721/2006-VOTORANTIM CIMENTOS BRASIL S A  
 866.737/2006-VOTORANTIM CIMENTOS BRASIL S A  
 866.747/2006-VOTORANTIM CIMENTOS BRASIL S A  
 866.748/2006-VOTORANTIM CIMENTOS BRASIL S A  
 866.837/2006-TRANSTERRA MINERAÇÃO E MATERIAIS PARA CONSTRUÇÃO LTDA  
 866.969/2006-RÓGERIO TOZZI DE OLIVEIRA  
 866.965/2007-MINERAÇÃO DE CALCÁRIO DO VALE LTDA  
 867.256/2007-TOMAS GOMES PIMENTA  
 Fase de Requerimento de Lavra  
 Prorroga prazo para cumprimento de exigência(364)  
 866.351/2006-IMPÉRIO MINERAÇÕES LTDA.-OF. Nº602/11-60 dias  
 Fase de Disponibilidade  
 Multa aplicada/ prazo para pagamento 30 dias.(1843)  
 866.947/2007-JOSÉ FLEURY BELEM MOREIRA LIMA -AI Nº123/11  
 866.989/2007-JOSÉ FLEURY BELEM MOREIRA LIMA -AI Nº122/11  
 867.359/2007-PM2 MINERAÇÃO LTDA -AI Nº44/2011  
 867.361/2007-PM3 MINERAÇÃO LTDA -AI Nº40/11  
 867.362/2007-PM3 MINERAÇÃO LTDA -AI Nº38/11  
 867.363/2007-PM3 MINERAÇÃO LTDA -AI Nº39/11

### RELAÇÃO Nº 177/2011

Fase de Autorização de Pesquisa  
 Multa aplicada (Relatório de Pesquisa)/ Prazo para pagamento 30 dias(644)  
 866.169/1998-IMPÉRIO MINERAÇÕES LTDA.  
 866.339/2002-YARA BECK MONTAGNER  
 866.089/2003-HELGA FÁTIMA SANTOS OJEDA  
 866.080/2004-EKS COMÉRCIO SERVIÇOS E EXPLORAÇÃO MINERAL LTDA  
 866.622/2004-EKS COMÉRCIO SERVIÇOS E EXPLORAÇÃO MINERAL LTDA  
 866.106/2005-JUAREZ DUCTIEVICZ  
 866.758/2005-DARCY GETÚLIO FERRARIN  
 866.759/2005-DARCY GETÚLIO FERRARIN  
 866.811/2005-AILTON JOSÉ MACHADO & CIA LTDA  
 867.244/2005-ALMEIDA CERAMICA LTDA ME.  
 867.275/2005-EUGENIO MOSCHETTA ME  
 866.035/2006-MARCOS ANTONIO NUNES MACHADO  
 866.036/2006-LEDA TEREZINHA DIELLO BORGES  
 866.055/2006-COOPERATIVA DE EXPLORAÇÃO MINERAL P CERAMICAS DA CONSTRUÇÃO CIVIL MT  
 866.303/2006-CONSTRAL COSTRUTORA LTDA  
 866.313/2006-PM2 MINERAÇÃO LTDA  
 866.314/2006-PM2 MINERAÇÃO LTDA  
 866.315/2006-PM2 MINERAÇÃO LTDA  
 866.316/2006-CALCÁRIO VALE DO ARAGUAIA S.A.  
 866.350/2006-CONSTRAL COSTRUTORA LTDA  
 866.429/2006-AGROPECUÁRIA ÁGUA PRETA S/A

## Dados básicos do processo

Número do processo: 866.886/2007

Tipo de requerimento: Requerimento de Autorização de Pesquisa

Fase atual: Autorização de Pesquisa

Ativo: Sim

Superintendência: Superintendência / MT

UF: MT

Unidade protocolizadora: MATO GROSSO

Data Protocolo: 02/08/2007 15:39:00

Data Prioridade: 02/08/2007 15:39:00

## Pessoas relacionadas:

| Tipo de Relação     | CPF/CNPJ           | Nome                        | Responsabilidade/Representação | Prazo de Arrendamento | Data de Início | Data Final |
|---------------------|--------------------|-----------------------------|--------------------------------|-----------------------|----------------|------------|
| Responsável Técnico | 076.841.658-28     | Cássia Yoko Gomi            | Plano de Pesquisa              |                       | 02/08/2007     |            |
| Representante Legal | 063.477.038-15     | Noboru Okamoto              | Procuração                     |                       | 02/08/2007     |            |
| Titular\Requerente  | 42.416.651/0001-07 | Votorantim Metais Zinco S A |                                |                       | 02/08/2007     |            |

## Número do processo de Cadastro da Empresa:

000.826/2004

## Títulos:

| Número | Descrição                                    | Tipo do Título     | Situação do Título | Data de publicação | Data Vencimento |
|--------|--|--------------------|--------------------|--------------------|-----------------|
| 0      | APR3 AUT PESQ/PRORROGAÇÃO PRAZO 03 ANOS PUBL | Alvará de Pesquisa | Prorrogado         | 01/09/2011         | 01/09/2014      |
| 1922   | APU3 AUT PESQ/ALVARÁ DE PESQUISA 03 ANOS PUB | Alvará de Pesquisa | Outorgado          | 14/03/2008         | 14/03/2011      |

## Substâncias:

| Nome             | Tipo de uso | Data de início | Data final | Motivo de encerramento |
|------------------|-------------|----------------|------------|------------------------|
| MINÉRIO DE ZINCO | Industrial  | 02/08/2007     |            |                        |

## Municípios:

| Nome          |
|---------------|
| PARANAÍTA /MT |

## Condição de propriedade do solo:

| Tipo                     |
|--------------------------|
| Propriedade de terceiros |

## Processos associados:

|                            |
|----------------------------|
| Nenhum processo associado. |
|----------------------------|

## Documentos que compõem o processo:

| Documento                            | Data de protocolo |
|--------------------------------------|-------------------|
| Memorial descritivo                  | 31/07/2007        |
| Planta de situação da área           | 31/07/2007        |
| Plano dos trabalhos de pesquisa      | 31/07/2007        |
| Orçamento de pesquisa                | 31/07/2007        |
| Cronograma de pesquisa               | 31/07/2007        |
| Prova de recolhimento de emolumentos | 31/07/2007        |
| A.R.T. do plano de pesquisa          | 31/07/2007        |
| A.R.T. do memorial descritivo        | 31/07/2007        |
| A.R.T. da planta de situação/detalhe | 31/07/2007        |

## Eventos:

| Descrição  | Data       |
|--|------------|
| 795 - AUT PESQ/RELATORIO PESQ NEGATIVO APRESENTADO | 29/08/2013 |
| 236 - AUT PESQ/DOCUMENTO DIVERSO PROTOCOLIZADO     | 01/04/2013 |
| 227 - AUT PESQ/PAGAMENTO MULTA EFETUADO            | 18/03/2013 |
| 224 - AUT PESQ/AUTO INFRAÇÃO MULTA PUBLICADA       | 08/03/2013 |
| 264 - AUT PESQ/PAGAMENTO TAH EFETUADO              | 30/01/2013 |
| 264 - AUT PESQ/PAGAMENTO TAH EFETUADO              | 31/01/2012 |
| 209 - AUT PESQ/INICIO DE PESQUISA COMUNICADO       | 31/10/2011 |
| 209 - AUT PESQ/INICIO DE PESQUISA COMUNICADO       | 13/10/2011 |
| 236 - AUT PESQ/DOCUMENTO DIVERSO PROTOCOLIZADO     | 21/09/2011 |
| 326 - AUT PESQ/PRORROGAÇÃO PRAZO 03 ANOS PUB       | 01/09/2011 |
| 293 - AUT PESQ/RELATORIO PESQ PARCIAL APRESENTADO  | 10/01/2011 |
| 265 - AUT PESQ/PRORROGAÇÃO PRAZO ALVARÁ SOLICITADO | 10/01/2011 |
| 264 - AUT PESQ/PAGAMENTO TAH EFETUADO              | 16/07/2010 |
| 264 - AUT PESQ/PAGAMENTO TAH EFETUADO              | 15/12/2008 |
| 264 - AUT PESQ/PAGAMENTO TAH EFETUADO              | 29/07/2008 |
| 323 - AUT PESQ/ALVARÁ DE PESQUISA 03 ANOS PUBL     | 14/03/2008 |
| 100 - REQ PESQ/REQUERIMENTO PESQUISA PROTOCOLIZADO | 02/08/2007 |

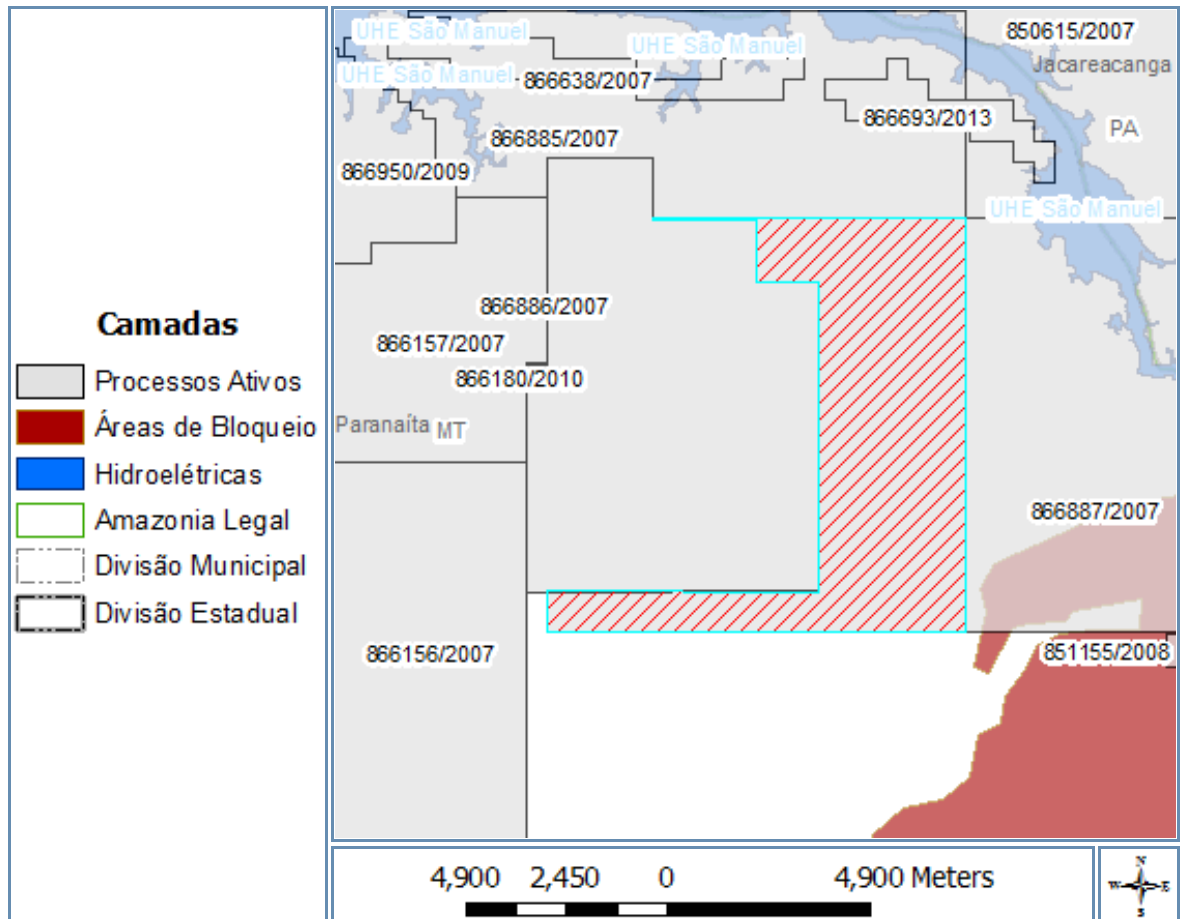
**IMPORTANTE:** este serviço possui caráter meramente informativo e, portanto, não dispensa o uso dos instrumentos oficiais pertinentes para produção de efeitos legais. As informações são disponibilizadas no momento e na forma em que são inseridas na base de dados pelos servidores e colaboradores do DNPM.



Poligonal

Processo: 866.886/2007

Representação gráfica:



Poligonais:

|                                  |                             |  |               |
|----------------------------------|-----------------------------|--|---------------|
| Área (ha):                       | 4367,32                     |  |               |
| Cota mínima (m):                 | 0                           | Cota máxima (m):                       | 0             |
| Latitude do ponto de amarração:  | -09°16'59"600               | Longitude do ponto de amarração:       | -56°49'37"600 |
| Descrição do ponto de amarração: | PA = Vértice 1 da Poligonal | Comprimento do vetor de amarração (m): | 0,00          |
| Ângulo do vetor de amarração:    | 00°00'00"000                | Rumo do vetor de amarração:            | N             |

| Vértices: | Latitude      | Longitude     |
|-----------|---------------|---------------|
|           | -09°16'59"600 | -56°49'37"600 |
|           | -09°16'59"577 | -56°53'43"292 |
|           | -09°17'00"400 | -56°53'43"293 |
|           | -09°17'00"413 | -56°52'21"379 |
|           | -09°17'49"236 | -56°52'21"385 |
|           | -09°17'49"241 | -56°51'32"235 |
|           | -09°21'53"356 | -56°51'32"257 |
|           | -09°21'53"319 | -56°55'05"331 |
|           | -09°22'25"044 | -56°55'05"340 |
|           | -09°22'25"086 | -56°49'37"600 |
|           | -09°16'59"600 | -56°49'37"600 |

ID:

5BAD5097-2234-498B-BE72-1D9932D574DA

**IMPORTANTE:** este serviço possui caráter meramente informativo e, portanto, não dispensa o uso dos instrumentos oficiais pertinentes para produção de efeitos legais. As informações são disponibilizadas no momento e na forma em que são inseridas na base de dados pelos servidores e colaboradores do DNPM.



866.757/2010-MINERAÇÃO SANTA ELINA INDUSTRIA E COMERCIO S A -Alvará Nº10197/2010  
 866.763/2010-MINERAÇÃO SANTA ELINA INDUSTRIA E COMERCIO S A -Alvará Nº10203/2010  
 866.764/2010-MINERAÇÃO SANTA ELINA INDUSTRIA E COMERCIO S A -Alvará Nº10204/2010  
 Nega Aprovação ao relatório de pesquisa(318)  
 867.243/2007-GLAUBER SILVEIRA DA SILVA  
 867.247/2007-GLAUBER SILVEIRA DA SILVA  
 867.281/2007-GLAUBER SILVEIRA DA SILVA  
 867.329/2007-GLAUBER SILVEIRA DA SILVA  
 867.330/2007-GLAUBER SILVEIRA DA SILVA  
 867.331/2007-GLAUBER SILVEIRA DA SILVA  
 867.332/2007-GLAUBER SILVEIRA DA SILVA  
 867.333/2007-GLAUBER SILVEIRA DA SILVA  
 867.334/2007-GLAUBER SILVEIRA DA SILVA  
 867.335/2007-GLAUBER SILVEIRA DA SILVA  
 867.336/2007-GLAUBER SILVEIRA DA SILVA  
 867.337/2007-GLAUBER SILVEIRA DA SILVA  
 867.338/2007-GLAUBER SILVEIRA DA SILVA  
 867.341/2007-GLAUBER SILVEIRA DA SILVA  
 867.343/2007-GLAUBER SILVEIRA DA SILVA  
 867.345/2007-GLAUBER SILVEIRA DA SILVA  
 867.346/2007-GLAUBER SILVEIRA DA SILVA  
 867.347/2007-GLAUBER SILVEIRA DA SILVA  
 867.348/2007-GLAUBER SILVEIRA DA SILVA  
 867.349/2007-GLAUBER SILVEIRA DA SILVA  
 867.350/2007-GLAUBER SILVEIRA DA SILVA  
 867.352/2007-GLAUBER SILVEIRA DA SILVA  
 867.353/2007-GLAUBER SILVEIRA DA SILVA  
 867.354/2007-GLAUBER SILVEIRA DA SILVA  
 867.356/2007-GLAUBER SILVEIRA DA SILVA  
 867.357/2007-GLAUBER SILVEIRA DA SILVA  
 866.087/2008-GLAUBER SILVEIRA DA SILVA  
 866.632/2008-GLAUBER SILVEIRA DA SILVA  
 867.399/2008-GLAUBER SILVEIRA DA SILVA  
 Fase de Disponibilidade  
 Nega provimento ao pedido de reconsideração(369)  
 867.458/1996- Recurso interposto por Mineração Impertinente Ltda  
 Determina arquivamento definitivo do processo(1678)  
 866.400/2008-AMAZÔNIA CAPITAL E PARTICIPAÇÕES LTDA  
 866.410/2008-AMAZÔNIA CAPITAL E PARTICIPAÇÕES LTDA  
 866.411/2008-AMAZÔNIA CAPITAL E PARTICIPAÇÕES LTDA  
 866.412/2008-AMAZÔNIA CAPITAL E PARTICIPAÇÕES LTDA  
 866.415/2008-AMAZÔNIA CAPITAL E PARTICIPAÇÕES LTDA  
 866.426/2008-AMAZÔNIA CAPITAL E PARTICIPAÇÕES LTDA  
 866.432/2008-AMAZÔNIA CAPITAL E PARTICIPAÇÕES LTDA  
 866.433/2008-AMAZÔNIA CAPITAL E PARTICIPAÇÕES LTDA  
 866.434/2008-AMAZÔNIA CAPITAL E PARTICIPAÇÕES LTDA  
 866.447/2008-AMAZÔNIA CAPITAL E PARTICIPAÇÕES LTDA  
 866.502/2008-AMAZÔNIA CAPITAL E PARTICIPAÇÕES LTDA  
 Nega provimento a defesa apresentada.(1847)  
 867.124/2007-CORCOVADO GRANITOS LTDA

#### RELAÇÃO Nº 173/2011

Fase de Requerimento de Pesquisa  
 Indefere requerimento de pesquisa por interferência total(121)  
 866.552/2011-HUMBERTO MATIAS  
 866.619/2011-OLAVO FERREIRA DE SÁ  
 Indefere de Plano o Requerimento de Autorização de Pesquisa(126)  
 866.673/2011-DRAGA PORTO SEGURO LTDA ME  
 Determina cumprimento de exigência - Prazo 60 dias(131)  
 866.500/2011-GEOMIN GEOLOGIA E MINERAÇÃO LTDA-OF. Nº490/11  
 866.502/2011-JOSÉ APARECIDO DA SILVA-OF. Nº203/11  
 866.518/2011-TRANSMIDAL TRANSPORTES E MINERAÇÃO DALSOQUIO LDTA EPP-OF. Nº488/11  
 Homologa desistência do requerimento de Autorização de Pesquisa(157)  
 866.386/2002-RIO ALEGRE MINERAÇÃO LTDA.  
 866.389/2002-RIO ALEGRE MINERAÇÃO LTDA.  
 866.396/2002-RIO ALEGRE MINERAÇÃO LTDA.  
 866.483/2003-RIO ALEGRE MINERAÇÃO LTDA.  
 866.485/2003-RIO ALEGRE MINERAÇÃO LTDA.  
 866.674/2003-RIO ALEGRE MINERAÇÃO LTDA.  
 866.683/2003-RIO ALEGRE MINERAÇÃO LTDA.  
 866.684/2003-RIO ALEGRE MINERAÇÃO LTDA.  
 866.685/2003-RIO ALEGRE MINERAÇÃO LTDA.  
 866.771/2005-RIO ALEGRE MINERAÇÃO LTDA.  
 866.772/2005-RIO ALEGRE MINERAÇÃO LTDA.  
 866.773/2005-RIO ALEGRE MINERAÇÃO LTDA.  
 866.788/2005-RIO ALEGRE MINERAÇÃO LTDA.  
 866.789/2005-RIO ALEGRE MINERAÇÃO LTDA.  
 866.791/2005-RIO ALEGRE MINERAÇÃO LTDA.  
 866.019/2006-RIO ALEGRE MINERAÇÃO LTDA.  
 866.486/2007-GME4 DO BRASIL PARTICIPAÇÕES E EMPREENDIMENTOS S A  
 866.524/2007-GME4 DO BRASIL PARTICIPAÇÕES E EMPREENDIMENTOS S A  
 866.564/2007-GME4 DO BRASIL PARTICIPAÇÕES E EMPREENDIMENTOS S A  
 866.565/2007-GME4 DO BRASIL PARTICIPAÇÕES E EMPREENDIMENTOS S A  
 866.566/2007-GME4 DO BRASIL PARTICIPAÇÕES E EMPREENDIMENTOS S A  
 866.566/2007-GME4 DO BRASIL PARTICIPAÇÕES E EMPREENDIMENTOS S A  
 866.913/2010-ANDRADE GUTIERREZ S A  
 866.914/2010-ANDRADE GUTIERREZ S A  
 Indefere por interferência com área especial- Lei 9.985/2000-SNUC.(173)

866.520/2011-PAULO CAVALCANTE TRAVEN  
 Defere pedido de reconsideração(182)  
 866.348/2010-RIO NOVO MINERAÇÃO LTDA.  
 Área bloqueada temporariamente(1306)  
 866.913/2010-ANDRADE GUTIERREZ S A  
 866.914/2010-ANDRADE GUTIERREZ S A  
 Fase de Autorização de Pesquisa  
 Determina cumprimento de exigência - Prazo 60 dias(250)  
 866.117/1998-EKS COMÉRCIO SERVIÇOS E EXPLORAÇÃO MINERAL LTDA-OF. Nº603/11  
 Concede anuência e autoriza averbação da cessão total de direitos(281)  
 867.332/2008-RIO NOVO MINERAÇÃO LTDA.- Cessionário:Mineração Santa Elina Indústria e Comércio S/A- CPF ou CNPJ 47.419.874/0001-41- Alvará nº7840/2009  
 867.386/2008-GIRALDELLI & GIRALDELLI LTDA- Cessionário:N Dalpiaz - ME- CPF ou CNPJ 10.978.271/0001-70- Alvará nº7023/2009  
 866.694/2010-WAGNER LOPES GHELER SERVIÇOS ME- Cessionário:Izildo Grisoste Barbosa- CPF ou CNPJ 127.863.141-00- Alvará nº11007/2010  
 866.150/2011-EDSON LUIZ COELHO DAS NEVES- Cessionário:Valores Invest Participações e Serviços de Consultoria em Gestão Financeira- CPF ou CNPJ 01.646.333/0001-55- Alvará nº4177/2011  
 Homologa renúncia da Autorização de Pesquisa(294)  
 866.236/2009-BONIFÁCIO ROCHA BORGES -Alvará Nº9811/2009  
 866.238/2009-BONIFÁCIO ROCHA BORGES -Alvará Nº9812/2009  
 866.239/2009-BONIFÁCIO ROCHA BORGES -Alvará Nº9813/2009  
 Fase de Requerimento de Lavra Garimpeira  
 Determina cumprimento de exigência - Prazo 60 dias(344)  
 866.329/2006-HERMES LOURENÇO BERGAMIM-OF. Nº606/11  
 866.340/2009-COOPERATIVA BRASILEIRA DE DIAMANTES LTDA-OF. Nº610/11  
 866.340/2009-COOPERATIVA BRASILEIRA DE DIAMANTES LTDA-OF. Nº610/11  
 Indefere por Interferência Total(1339)  
 867.327/2005-FÁBIO RODRIGUES DE ALENCAR  
 Fase de Requerimento de Lavra  
 Determina cumprimento de exigência - Prazo 60 dias(361)  
 866.758/2004-ARAGUAIA MINERAÇÃO E INDÚSTRIA LTDA-OF. Nº604/11  
 866.759/2004-ARAGUAIA MINERAÇÃO E INDÚSTRIA LTDA-OF. Nº604/11  
 Fase de Lavra Garimpeira  
 Renova prazo de validade da Permissão de Lavra Garimpeira(523)  
 866.902/1995-SERGIO DE FRANÇA - MINERAÇÃO OREGON - PLG Nº 07/2001 de 30/04/2001- Vencimento em 30/04/2016  
 866.903/1995-SERGIO DE FRANÇA - MINERAÇÃO OREGON - PLG Nº 06/2001 de 30/04/2001- Vencimento em 30/04/2016  
 866.904/1995-SERGIO DE FRANÇA - MINERAÇÃO OREGON - PLG Nº 05/2001 de 30/04/2001- Vencimento em 30/04/2016  
 Concede anuência e autoriza averbação da cessão total de direitos(571)  
 866.106/2007-SIDNEI RAFAEL DE SOUZA- Cessionário:Valkiria S. de Almeida -EPP- CNPJ 13.495.893/0001-35- PLG nº62/2008  
 866.107/2007-SIDNEI RAFAEL DE SOUZA- Cessionário:Valkiria S. de Almeida -EPP- CNPJ 13.495.893/0001-35- PLG nº63/2008  
 866.108/2007-SIDNEI RAFAEL DE SOUZA- Cessionário:Valkiria S. de Almeida -EPP- CNPJ 13.495.893/0001-35- PLG nº64/2008  
 866.109/2007-SIDNEI RAFAEL DE SOUZA- Cessionário:Valkiria S. de Almeida -EPP- CNPJ 13.495.893/0001-35- PLG nº03/2009  
 866.110/2007-SIDNEI RAFAEL DE SOUZA- Cessionário:Valkiria S. de Almeida -EPP- CNPJ 13.495.893/0001-35- PLG nº65/2008  
 866.111/2007-SIDNEI RAFAEL DE SOUZA- Cessionário:Valkiria S. de Almeida -EPP- CNPJ 13.495.893/0001-35- PLG nº66/2008  
 866.112/2007-SIDNEI RAFAEL DE SOUZA- Cessionário:Valkiria S. de Almeida -EPP- CNPJ 13.495.893/0001-35- PLG nº67/2008  
 Fase de Requerimento de Registro de Extração  
 Indefere de Plano o Requerimento de Registro de Extração(821)  
 866.716/2011-COSME DIAS GOMES  
 Fase de Requerimento de Licenciamento  
 Indefere requerimento de licença - área onerada/Port. 266/2008(1282)  
 867.507/2010-LUIZ ANTONIO PRADO GARCIA DE SOUZA  
 Fase de Disponibilidade  
 Nega provimento a defesa apresentada.(1847)  
 867.244/2007-GLAUBER SILVEIRA DA SILVA

#### RELAÇÃO Nº 174/2011

Fase de Requerimento de Pesquisa  
 Prorroga prazo para cumprimento de exigência- Prazo 60 dias(133)  
 866.812/2008-VOTORANTIM METAIS ZINCO S A-OF. Nº295/11  
 867.481/2010-GEOMIN GEOLOGIA E MINERAÇÃO LTDA-OF. Nº527/11  
 Determina arquivamento definitivo do processo(155)  
 866.393/2008-R.P. MINERAÇÃO E EQUIPAMENTOS LTDA  
 Homologa desistência do requerimento de Autorização de Pesquisa(157)  
 866.505/2011-LAURO MITUO KUROYANAGI  
**Fase de Autorização de Pesquisa**  
 Nega a anuência prévia aos atos de cessão parcial de autorização de pesquisa(194)  
 866.545/2006-ROQUE PERON- Cessionário:866.393/2008-R.P. Mineração e Equipamentos Ltda

Determina cumprimento de exigência - Prazo 60 dias(250)  
 867.211/1991-DIAGEM DO BRASIL MINERAÇÃO LTDA.-OF. Nº526/11  
 Homologa renúncia da Autorização de Pesquisa(294)  
 866.239/2004-JOVAIR CAMILO PEREIRA -Alvará Nº9803/2009  
 866.178/2010-GEOMIN GEOLOGIA E MINERAÇÃO LTDA -Alvará Nº6724/2010  
 867.383/2010-W.D. TERRAPLANAGEM & CONSTRUÇÃO LTDA -Alvará Nº1176/2011  
 Nega Aprovação ao relatório de pesquisa(318)  
 866.307/2004-CHAPADA BRASIL MINERAÇÃO LTDA  
 866.308/2004-CHAPADA BRASIL MINERAÇÃO LTDA  
 866.309/2004-CHAPADA BRASIL MINERAÇÃO LTDA  
 866.310/2004-CHAPADA BRASIL MINERAÇÃO LTDA  
 866.311/2004-CHAPADA BRASIL MINERAÇÃO LTDA  
**Prorroga por 03 (três) anos o prazo de validade da autorização de pesquisa(326)**  
 866.858/2007-VOTORANTIM METAIS ZINCO S A-ALVARÁ Nº1941/2008  
 866.859/2007-VOTORANTIM METAIS ZINCO S A-ALVARÁ Nº1942/2008  
 866.860/2007-VOTORANTIM METAIS ZINCO S A-ALVARÁ Nº1943/2008  
 866.861/2007-VOTORANTIM METAIS ZINCO S A-ALVARÁ Nº1944/2008  
 866.863/2007-VOTORANTIM METAIS ZINCO S A-ALVARÁ Nº1945/2008  
 866.864/2007-VOTORANTIM METAIS ZINCO S A-ALVARÁ Nº1946/2008  
 866.866/2007-VOTORANTIM METAIS ZINCO S A-ALVARÁ Nº1947/2008  
 866.867/2007-VOTORANTIM METAIS ZINCO S A-ALVARÁ Nº14772/2007  
 866.868/2007-VOTORANTIM METAIS ZINCO S A-ALVARÁ Nº14773/2007  
 866.869/2007-VOTORANTIM METAIS ZINCO S A-ALVARÁ Nº14774/2007  
 866.870/2007-VOTORANTIM METAIS ZINCO S A-ALVARÁ Nº1948/2008  
 866.871/2007-VOTORANTIM METAIS ZINCO S A-ALVARÁ Nº1949/2008  
 866.872/2007-VOTORANTIM METAIS ZINCO S A-ALVARÁ Nº14774/2007  
 866.876/2007-VOTORANTIM METAIS ZINCO S A-ALVARÁ Nº14776/2007  
 866.877/2007-VOTORANTIM METAIS ZINCO S A-ALVARÁ Nº2052/2008  
 866.878/2007-VOTORANTIM METAIS ZINCO S A-ALVARÁ Nº14777/2007  
 866.879/2007-VOTORANTIM METAIS ZINCO S A-ALVARÁ Nº14778/2007  
 866.880/2007-VOTORANTIM METAIS ZINCO S A-ALVARÁ Nº14771/2007  
 866.881/2007-VOTORANTIM METAIS ZINCO S A-ALVARÁ Nº1919/2008  
 866.882/2007-VOTORANTIM METAIS ZINCO S A-ALVARÁ Nº1920/2008  
 866.884/2007-VOTORANTIM METAIS ZINCO S A-ALVARÁ Nº1921/2008  
**866.886/2007-VOTORANTIM METAIS ZINCO S A-ALVARÁ Nº1922/2008**  
 866.887/2007-VOTORANTIM METAIS ZINCO S A-ALVARÁ Nº14779/2007  
 866.888/2007-VOTORANTIM METAIS ZINCO S A-ALVARÁ Nº1923/2008  
 866.889/2007-VOTORANTIM METAIS ZINCO S A-ALVARÁ Nº14780/2007  
 866.891/2007-VOTORANTIM METAIS ZINCO S A-ALVARÁ Nº1924/2008  
 866.892/2007-VOTORANTIM METAIS ZINCO S A-ALVARÁ Nº14781/2007  
 866.893/2007-VOTORANTIM METAIS ZINCO S A-ALVARÁ Nº14782/2007  
 866.895/2007-VOTORANTIM METAIS ZINCO S A-ALVARÁ Nº14783/2007  
 866.896/2007-VOTORANTIM METAIS ZINCO S A-ALVARÁ Nº1925/2008  
 866.897/2007-VOTORANTIM METAIS ZINCO S A-ALVARÁ Nº1926/2008  
 866.898/2007-VOTORANTIM METAIS ZINCO S A-ALVARÁ Nº1927/2008  
 866.900/2007-VOTORANTIM METAIS ZINCO S A-ALVARÁ Nº1929/2008  
 Fase de Licenciamento  
 Autoriza averbação da Prorrogação do Registro de Licença(742)  
 866.016/2009-JOSÉ DELARICA-ME- Registro de Licença No.:039/2009 - Vencimento em 05/07/2021  
 866.509/2009-PRODUTOS CERAMICOS PRIMAVERA LTDA EPP- Registro de Licença No.:25/2011 - Vencimento em 05/08/2012  
 866.617/2009-JOSÉ DELARICA-ME- Registro de Licença No.:50/25011 - Vencimento em 05/07/2021

## Dados básicos do processo

Número do processo: 866.887/2007

Tipo de requerimento: Requerimento de Autorização de Pesquisa

Fase atual: Autorização de Pesquisa

Ativo: Sim

Superintendência: Superintendência / MT

UF: PA, MT

Unidade protocolizadora: MATO GROSSO

Data Protocolo: 02/08/2007 15:41:00

Data Prioridade: 02/08/2007 15:41:00

## Pessoas relacionadas:

| Tipo de Relação     | CPF/CNPJ           | Nome                       | Responsabilidade/Representação | Prazo de Arrendamento | Data de Início | Data Final |
|---------------------|--------------------|----------------------------|--------------------------------|-----------------------|----------------|------------|
| Responsável Técnico | 076.841.658-28     | Cássia Yoko Gomi           | Plano de Pesquisa              |                       | 02/08/2007     |            |
| Representante Legal | 063.477.038-15     | Noboru Okamoto             | Procuração                     |                       | 02/08/2007     |            |
| Titular\Requerente  | 42.416.651/0001-07 | Votorantim Metais Zinco SA |                                |                       | 02/08/2007     |            |

## Número do processo de Cadastro da Empresa:

000.826/2004

## Títulos:

| Número | Descrição                                    | Tipo do Título     | Situação do Título | Data de publicação | Data Vencimento |
|--------|--|--------------------|--------------------|--------------------|-----------------|
| 0      | APR3 AUT PESQ/PRORROGAÇÃO PRAZO 03 ANOS PUBL | Alvará de Pesquisa | Prorrogado         | 01/09/2011         | 01/09/2014      |
| 14779  | APU3 AUT PESQ/ALVARÁ DE PESQUISA 03 ANOS PUB | Alvará de Pesquisa | Outorgado          | 23/01/2008         | 23/01/2011      |

## Substâncias:

| Nome             | Tipo de uso | Data de início | Data final | Motivo de encerramento |
|------------------|-------------|----------------|------------|------------------------|
| MINÉRIO DE ZINCO | Industrial  | 02/08/2007     |            |                        |

## Municípios:

| Nome             |
|------------------|
| JACAREACANGA /PA |
| PARANAÍTA /MT    |

## Condição de propriedade do solo:

| Tipo                     |
|--------------------------|
| Propriedade de terceiros |

## Processos associados:

## PROCESSOS ASSOCIADOS.

|                            |
|----------------------------|
| Nenhum processo associado. |
|----------------------------|

## Documentos que compõem o processo:

| Documento                            | Data de protocolo |
|--------------------------------------|-------------------|
| Memorial descritivo                  | 31/07/2007        |
| Planta de situação da área           | 31/07/2007        |
| Plano dos trabalhos de pesquisa      | 31/07/2007        |
| Orçamento de pesquisa                | 31/07/2007        |
| Cronograma de pesquisa               | 31/07/2007        |
| Prova de recolhimento de emolumentos | 31/07/2007        |
| A.R.T. do plano de pesquisa          | 31/07/2007        |
| A.R.T. do memorial descritivo        | 31/07/2007        |
| A.R.T. da planta de situação/detalhe | 31/07/2007        |

## Eventos:

| Descrição  | Data       |
|--|------------|
| 795 - AUT PESQ/RELATORIO PESQ NEGATIVO APRESENTADO | 29/08/2013 |
| 236 - AUT PESQ/DOCUMENTO DIVERSO PROTOCOLIZADO     | 14/03/2013 |
| 227 - AUT PESQ/PAGAMENTO MULTA EFETUADO            | 06/02/2013 |
| 224 - AUT PESQ/AUTO INFRAÇÃO MULTA PUBLICADA       | 28/01/2013 |
| 264 - AUT PESQ/PAGAMENTO TAH EFETUADO              | 04/12/2012 |
| 264 - AUT PESQ/PAGAMENTO TAH EFETUADO              | 31/01/2012 |
| 209 - AUT PESQ/INICIO DE PESQUISA COMUNICADO       | 31/10/2011 |
| 209 - AUT PESQ/INICIO DE PESQUISA COMUNICADO       | 13/10/2011 |
| 236 - AUT PESQ/DOCUMENTO DIVERSO PROTOCOLIZADO     | 21/09/2011 |
| 326 - AUT PESQ/PRORROGAÇÃO PRAZO 03 ANOS PUBL      | 01/09/2011 |
| 236 - AUT PESQ/DOCUMENTO DIVERSO PROTOCOLIZADO     | 21/03/2011 |
| 293 - AUT PESQ/RELATORIO PESQ PARCIAL APRESENTADO  | 10/01/2011 |
| 265 - AUT PESQ/PRORROGAÇÃO PRAZO ALVARÁ SOLICITADO | 10/01/2011 |
| 293 - AUT PESQ/RELATORIO PESQ PARCIAL APRESENTADO  | 17/11/2010 |
| 265 - AUT PESQ/PRORROGAÇÃO PRAZO ALVARÁ SOLICITADO | 17/11/2010 |
| 264 - AUT PESQ/PAGAMENTO TAH EFETUADO              | 16/07/2010 |
| 264 - AUT PESQ/PAGAMENTO TAH EFETUADO              | 15/12/2008 |
| 264 - AUT PESQ/PAGAMENTO TAH EFETUADO              | 29/07/2008 |
| 323 - AUT PESQ/ALVARÁ DE PESQUISA 03 ANOS PUBL     | 23/01/2008 |
| 100 - REQ PESQ/REQUERIMENTO PESQUISA PROTOCOLIZADO | 02/08/2007 |

**IMPORTANTE:** este serviço possui caráter meramente informativo e, portanto, não dispensa o uso dos instrumentos oficiais pertinentes para produção de efeitos legais. As informações são disponibilizadas no momento e na forma em que são inseridas na base de dados pelos servidores e colaboradores do DNPM.





|               |               |
|---------------|---------------|
| -09°19'10"079 | -56°44'09"911 |
|---------------|---------------|

ID:

511E4690-F864-4F38-9653-6DA89BD33DFD

**IMPORTANTE:** este serviço possui caráter meramente informativo e, portanto, não dispensa o uso dos instrumentos oficiais pertinentes para produção de efeitos legais. As informações são disponibilizadas no momento e na forma em que são inseridas na base de dados pelos servidores e colaboradores do DNPM.



866.757/2010-MINERAÇÃO SANTA ELINA INDUSTRIA E COMERCIO S A -Alvará Nº10197/2010  
 866.763/2010-MINERAÇÃO SANTA ELINA INDUSTRIA E COMERCIO S A -Alvará Nº10203/2010  
 866.764/2010-MINERAÇÃO SANTA ELINA INDUSTRIA E COMERCIO S A -Alvará Nº10204/2010  
 Nega Aprovação ao relatório de pesquisa(318)  
 867.243/2007-GLAUBER SILVEIRA DA SILVA  
 867.247/2007-GLAUBER SILVEIRA DA SILVA  
 867.281/2007-GLAUBER SILVEIRA DA SILVA  
 867.329/2007-GLAUBER SILVEIRA DA SILVA  
 867.330/2007-GLAUBER SILVEIRA DA SILVA  
 867.331/2007-GLAUBER SILVEIRA DA SILVA  
 867.332/2007-GLAUBER SILVEIRA DA SILVA  
 867.333/2007-GLAUBER SILVEIRA DA SILVA  
 867.334/2007-GLAUBER SILVEIRA DA SILVA  
 867.335/2007-GLAUBER SILVEIRA DA SILVA  
 867.336/2007-GLAUBER SILVEIRA DA SILVA  
 867.337/2007-GLAUBER SILVEIRA DA SILVA  
 867.338/2007-GLAUBER SILVEIRA DA SILVA  
 867.341/2007-GLAUBER SILVEIRA DA SILVA  
 867.343/2007-GLAUBER SILVEIRA DA SILVA  
 867.345/2007-GLAUBER SILVEIRA DA SILVA  
 867.346/2007-GLAUBER SILVEIRA DA SILVA  
 867.347/2007-GLAUBER SILVEIRA DA SILVA  
 867.348/2007-GLAUBER SILVEIRA DA SILVA  
 867.349/2007-GLAUBER SILVEIRA DA SILVA  
 867.350/2007-GLAUBER SILVEIRA DA SILVA  
 867.352/2007-GLAUBER SILVEIRA DA SILVA  
 867.353/2007-GLAUBER SILVEIRA DA SILVA  
 867.354/2007-GLAUBER SILVEIRA DA SILVA  
 867.356/2007-GLAUBER SILVEIRA DA SILVA  
 867.357/2007-GLAUBER SILVEIRA DA SILVA  
 866.087/2008-GLAUBER SILVEIRA DA SILVA  
 866.632/2008-GLAUBER SILVEIRA DA SILVA  
 867.399/2008-GLAUBER SILVEIRA DA SILVA  
 Fase de Disponibilidade  
 Nega provimento ao pedido de reconsideração(369)  
 867.458/1996- Recurso interposto por Mineração Impertinente Ltda  
 Determina arquivamento definitivo do processo(1678)  
 866.400/2008-AMAZÔNIA CAPITAL E PARTICIPAÇÕES LTDA  
 866.410/2008-AMAZÔNIA CAPITAL E PARTICIPAÇÕES LTDA  
 866.411/2008-AMAZÔNIA CAPITAL E PARTICIPAÇÕES LTDA  
 866.412/2008-AMAZÔNIA CAPITAL E PARTICIPAÇÕES LTDA  
 866.415/2008-AMAZÔNIA CAPITAL E PARTICIPAÇÕES LTDA  
 866.426/2008-AMAZÔNIA CAPITAL E PARTICIPAÇÕES LTDA  
 866.432/2008-AMAZÔNIA CAPITAL E PARTICIPAÇÕES LTDA  
 866.433/2008-AMAZÔNIA CAPITAL E PARTICIPAÇÕES LTDA  
 866.434/2008-AMAZÔNIA CAPITAL E PARTICIPAÇÕES LTDA  
 866.447/2008-AMAZÔNIA CAPITAL E PARTICIPAÇÕES LTDA  
 866.502/2008-AMAZÔNIA CAPITAL E PARTICIPAÇÕES LTDA  
 Nega provimento a defesa apresentada.(1847)  
 867.124/2007-CORCOVADO GRANITOS LTDA

#### RELAÇÃO Nº 173/2011

Fase de Requerimento de Pesquisa  
 Indefere requerimento de pesquisa por interferência total(121)  
 866.552/2011-HUMBERTO MATIAS  
 866.619/2011-OLAVO FERREIRA DE SÁ  
 Indefere de Plano o Requerimento de Autorização de Pesquisa(126)  
 866.673/2011-DRAGA PORTO SEGURO LTDA ME  
 Determina cumprimento de exigência - Prazo 60 dias(131)  
 866.500/2011-GEOMIN GEOLOGIA E MINERAÇÃO LTDA-OF. Nº490/11  
 866.502/2011-JOSÉ APARECIDO DA SILVA-OF. Nº203/11  
 866.518/2011-TRANSMIDAL TRANSPORTES E MINERAÇÃO DALSOQUIO LDTA EPP-OF. Nº488/11  
 Homologa desistência do requerimento de Autorização de Pesquisa(157)  
 866.386/2002-RIO ALEGRE MINERAÇÃO LTDA.  
 866.389/2002-RIO ALEGRE MINERAÇÃO LTDA.  
 866.396/2002-RIO ALEGRE MINERAÇÃO LTDA.  
 866.483/2003-RIO ALEGRE MINERAÇÃO LTDA.  
 866.485/2003-RIO ALEGRE MINERAÇÃO LTDA.  
 866.674/2003-RIO ALEGRE MINERAÇÃO LTDA.  
 866.683/2003-RIO ALEGRE MINERAÇÃO LTDA.  
 866.684/2003-RIO ALEGRE MINERAÇÃO LTDA.  
 866.685/2003-RIO ALEGRE MINERAÇÃO LTDA.  
 866.771/2005-RIO ALEGRE MINERAÇÃO LTDA.  
 866.772/2005-RIO ALEGRE MINERAÇÃO LTDA.  
 866.773/2005-RIO ALEGRE MINERAÇÃO LTDA.  
 866.788/2005-RIO ALEGRE MINERAÇÃO LTDA.  
 866.789/2005-RIO ALEGRE MINERAÇÃO LTDA.  
 866.791/2005-RIO ALEGRE MINERAÇÃO LTDA.  
 866.019/2006-RIO ALEGRE MINERAÇÃO LTDA.  
 866.486/2007-GME4 DO BRASIL PARTICIPAÇÕES E EMPREENDIMENTOS S A  
 866.524/2007-GME4 DO BRASIL PARTICIPAÇÕES E EMPREENDIMENTOS S A  
 866.564/2007-GME4 DO BRASIL PARTICIPAÇÕES E EMPREENDIMENTOS S A  
 866.565/2007-GME4 DO BRASIL PARTICIPAÇÕES E EMPREENDIMENTOS S A  
 866.566/2007-GME4 DO BRASIL PARTICIPAÇÕES E EMPREENDIMENTOS S A  
 866.913/2010-ANDRADE GUTIERREZ S A  
 866.914/2010-ANDRADE GUTIERREZ S A  
 Indefere por interferência com área especial- Lei 9.985/2000-SNUC.(173)

866.520/2011-PAULO CAVALCANTE TRAVEN  
 Defere pedido de reconsideração(182)  
 866.348/2010-RIO NOVO MINERAÇÃO LTDA.  
 Área bloqueada temporariamente(1306)  
 866.913/2010-ANDRADE GUTIERREZ S A  
 866.914/2010-ANDRADE GUTIERREZ S A  
 Fase de Autorização de Pesquisa  
 Determina cumprimento de exigência - Prazo 60 dias(250)  
 866.117/1998-EKS COMÉRCIO SERVIÇOS E EXPLORAÇÃO MINERAL LTDA-OF. Nº603/11  
 Concede anuência e autoriza averbação da cessão total de direitos(281)  
 867.332/2008-RIO NOVO MINERAÇÃO LTDA.- Cessionário:Mineração Santa Elina Indústria e Comércio S/A- CPF ou CNPJ 47.419.874/0001-41- Alvará nº7840/2009  
 867.386/2008-GIRALDELLI & GIRALDELLI LTDA- Cessionário:N Dalpiaz - ME- CPF ou CNPJ 10.978.271/0001-70- Alvará nº7023/2009  
 866.694/2010-WAGNER LOPES GHELER SERVIÇOS ME- Cessionário:Izildo Grisoste Barbosa- CPF ou CNPJ 127.863.141-00- Alvará nº11007/2010  
 866.150/2011-EDSON LUIZ COELHO DAS NEVES- Cessionário:Valores Invest Participações e Serviços de Consultoria em Gestão Financeira- CPF ou CNPJ 01.646.333/0001-55- Alvará nº4177/2011  
 Homologa renúncia da Autorização de Pesquisa(294)  
 866.236/2009-BONIFÁCIO ROCHA BORGES -Alvará Nº9811/2009  
 866.238/2009-BONIFÁCIO ROCHA BORGES -Alvará Nº9812/2009  
 866.239/2009-BONIFÁCIO ROCHA BORGES -Alvará Nº9813/2009  
 Fase de Requerimento de Lavra Garimpeira  
 Determina cumprimento de exigência - Prazo 60 dias(344)  
 866.329/2006-HERMES LOURENÇO BERGAMIM-OF. Nº606/11  
 866.340/2009-COOPERATIVA BRASILEIRA DE DIAMANTES LTDA-OF. Nº610/11  
 866.340/2009-COOPERATIVA BRASILEIRA DE DIAMANTES LTDA-OF. Nº610/11  
 Indefere por Interferência Total(1339)  
 867.327/2005-FÁBIO RODRIGUES DE ALENCAR  
 Fase de Requerimento de Lavra  
 Determina cumprimento de exigência - Prazo 60 dias(361)  
 866.758/2004-ARAGUAIA MINERAÇÃO E INDÚSTRIA LTDA-OF. Nº604/11  
 866.759/2004-ARAGUAIA MINERAÇÃO E INDÚSTRIA LTDA-OF. Nº604/11  
 Fase de Lavra Garimpeira  
 Renova prazo de validade da Permissão de Lavra Garimpeira(523)  
 866.902/1995-SERGIO DE FRANÇA - MINERAÇÃO OREGON - PLG Nº 07/2001 de 30/04/2001- Vencimento em 30/04/2016  
 866.903/1995-SERGIO DE FRANÇA - MINERAÇÃO OREGON - PLG Nº 06/2001 de 30/04/2001- Vencimento em 30/04/2016  
 866.904/1995-SERGIO DE FRANÇA - MINERAÇÃO OREGON - PLG Nº 05/2001 de 30/04/2001- Vencimento em 30/04/2016  
 Concede anuência e autoriza averbação da cessão total de direitos(571)  
 866.106/2007-SIDNEI RAFAEL DE SOUZA- Cessionário:Valkiria S. de Almeida -EPP- CNPJ 13.495.893/0001-35- PLG nº62/2008  
 866.107/2007-SIDNEI RAFAEL DE SOUZA- Cessionário:Valkiria S. de Almeida -EPP- CNPJ 13.495.893/0001-35- PLG nº63/2008  
 866.108/2007-SIDNEI RAFAEL DE SOUZA- Cessionário:Valkiria S. de Almeida -EPP- CNPJ 13.495.893/0001-35- PLG nº64/2008  
 866.109/2007-SIDNEI RAFAEL DE SOUZA- Cessionário:Valkiria S. de Almeida -EPP- CNPJ 13.495.893/0001-35- PLG nº03/2009  
 866.110/2007-SIDNEI RAFAEL DE SOUZA- Cessionário:Valkiria S. de Almeida -EPP- CNPJ 13.495.893/0001-35- PLG nº65/2008  
 866.111/2007-SIDNEI RAFAEL DE SOUZA- Cessionário:Valkiria S. de Almeida -EPP- CNPJ 13.495.893/0001-35- PLG nº66/2008  
 866.112/2007-SIDNEI RAFAEL DE SOUZA- Cessionário:Valkiria S. de Almeida -EPP- CNPJ 13.495.893/0001-35- PLG nº67/2008  
 Fase de Requerimento de Registro de Extração  
 Indefere de Plano o Requerimento de Registro de Extração(821)  
 866.716/2011-COSME DIAS GOMES  
 Fase de Requerimento de Licenciamento  
 Indefere requerimento de licença - área onerada/Port. 266/2008(1282)  
 867.507/2010-LUIZ ANTONIO PRADO GARCIA DE SOUZA  
 Fase de Disponibilidade  
 Nega provimento a defesa apresentada.(1847)  
 867.244/2007-GLAUBER SILVEIRA DA SILVA

#### RELAÇÃO Nº 174/2011

Fase de Requerimento de Pesquisa  
 Prorroga prazo para cumprimento de exigência- Prazo 60 dias(133)  
 866.812/2008-VOTORANTIM METAIS ZINCO S A-OF. Nº295/11  
 867.481/2010-GEOMIN GEOLOGIA E MINERAÇÃO LTDA-OF. Nº527/11  
 Determina arquivamento definitivo do processo(155)  
 866.393/2008-R.P. MINERAÇÃO E EQUIPAMENTOS LTDA  
 Homologa desistência do requerimento de Autorização de Pesquisa(157)  
 866.505/2011-LAURO MITUO KUROYANAGI  
**Fase de Autorização de Pesquisa**  
 Nega a anuência prévia aos atos de cessão parcial de autorização de pesquisa(194)  
 866.545/2006-ROQUE PERON- Cessionário:866.393/2008-R.P. Mineração e Equipamentos Ltda

Determina cumprimento de exigência - Prazo 60 dias(250)  
 867.211/1991-DIAGEM DO BRASIL MINERAÇÃO LTDA.-OF. Nº526/11  
 Homologa renúncia da Autorização de Pesquisa(294)  
 866.239/2004-JOVAIR CAMILO PEREIRA -Alvará Nº9803/2009  
 866.178/2010-GEOMIN GEOLOGIA E MINERAÇÃO LTDA -Alvará Nº6724/2010  
 867.383/2010-W.D. TERRAPLANAGEM & CONSTRUÇÃO LTDA -Alvará Nº1176/2011  
 Nega Aprovação ao relatório de pesquisa(318)  
 866.307/2004-CHAPADA BRASIL MINERAÇÃO LTDA  
 866.308/2004-CHAPADA BRASIL MINERAÇÃO LTDA  
 866.309/2004-CHAPADA BRASIL MINERAÇÃO LTDA  
 866.310/2004-CHAPADA BRASIL MINERAÇÃO LTDA  
 866.311/2004-CHAPADA BRASIL MINERAÇÃO LTDA  
**Prorroga por 03 (três) anos o prazo de validade da autorização de pesquisa(326)**  
 866.858/2007-VOTORANTIM METAIS ZINCO S A-ALVARÁ Nº1941/2008  
 866.859/2007-VOTORANTIM METAIS ZINCO S A-ALVARÁ Nº1942/2008  
 866.860/2007-VOTORANTIM METAIS ZINCO S A-ALVARÁ Nº1943/2008  
 866.861/2007-VOTORANTIM METAIS ZINCO S A-ALVARÁ Nº1944/2008  
 866.863/2007-VOTORANTIM METAIS ZINCO S A-ALVARÁ Nº1945/2008  
 866.864/2007-VOTORANTIM METAIS ZINCO S A-ALVARÁ Nº1946/2008  
 866.866/2007-VOTORANTIM METAIS ZINCO S A-ALVARÁ Nº1947/2008  
 866.867/2007-VOTORANTIM METAIS ZINCO S A-ALVARÁ Nº14772/2007  
 866.868/2007-VOTORANTIM METAIS ZINCO S A-ALVARÁ Nº14773/2007  
 866.869/2007-VOTORANTIM METAIS ZINCO S A-ALVARÁ Nº14774/2007  
 866.870/2007-VOTORANTIM METAIS ZINCO S A-ALVARÁ Nº1948/2008  
 866.871/2007-VOTORANTIM METAIS ZINCO S A-ALVARÁ Nº1949/2008  
 866.872/2007-VOTORANTIM METAIS ZINCO S A-ALVARÁ Nº14774/2007  
 866.876/2007-VOTORANTIM METAIS ZINCO S A-ALVARÁ Nº14776/2007  
 866.877/2007-VOTORANTIM METAIS ZINCO S A-ALVARÁ Nº2052/2008  
 866.878/2007-VOTORANTIM METAIS ZINCO S A-ALVARÁ Nº14777/2007  
 866.879/2007-VOTORANTIM METAIS ZINCO S A-ALVARÁ Nº14778/2007  
 866.880/2007-VOTORANTIM METAIS ZINCO S A-ALVARÁ Nº14771/2007  
 866.881/2007-VOTORANTIM METAIS ZINCO S A-ALVARÁ Nº1919/2008  
 866.882/2007-VOTORANTIM METAIS ZINCO S A-ALVARÁ Nº1920/2008  
 866.884/2007-VOTORANTIM METAIS ZINCO S A-ALVARÁ Nº1921/2008  
 866.886/2007-VOTORANTIM METAIS ZINCO S A-ALVARÁ Nº1922/2008  
**866.887/2007-VOTORANTIM METAIS ZINCO S A-ALVARÁ Nº14779/2007**  
 866.888/2007-VOTORANTIM METAIS ZINCO S A-ALVARÁ Nº1923/2008  
 866.889/2007-VOTORANTIM METAIS ZINCO S A-ALVARÁ Nº14780/2007  
 866.891/2007-VOTORANTIM METAIS ZINCO S A-ALVARÁ Nº1924/2008  
 866.892/2007-VOTORANTIM METAIS ZINCO S A-ALVARÁ Nº14781/2007  
 866.893/2007-VOTORANTIM METAIS ZINCO S A-ALVARÁ Nº14782/2007  
 866.895/2007-VOTORANTIM METAIS ZINCO S A-ALVARÁ Nº14783/2007  
 866.896/2007-VOTORANTIM METAIS ZINCO S A-ALVARÁ Nº1925/2008  
 866.897/2007-VOTORANTIM METAIS ZINCO S A-ALVARÁ Nº1926/2008  
 866.898/2007-VOTORANTIM METAIS ZINCO S A-ALVARÁ Nº1927/2008  
 866.900/2007-VOTORANTIM METAIS ZINCO S A-ALVARÁ Nº1929/2008  
 Fase de Licenciamento  
 Autoriza averbação da Prorrogação do Registro de Licença(742)  
 866.016/2009-JOSÉ DELARICA-ME- Registro de Licença No.:039/2009 - Vencimento em 05/07/2021  
 866.509/2009-PRODUTOS CERAMICOS PRIMAVERA LTDA EPP- Registro de Licença No.:25/2011 - Vencimento em 05/08/2012  
 866.617/2009-JOSÉ DELARICA-ME- Registro de Licença No.:50/25011 - Vencimento em 05/07/2021

## Dados básicos do processo

Número do processo: 866.890/2007

Tipo de requerimento: Requerimento de Autorização de Pesquisa

Fase atual: Autorização de Pesquisa

Ativo: Sim

Superintendência: Superintendência / MT

UF: MT

Unidade protocolizadora: MATO GROSSO

Data Protocolo: 02/08/2007 15:51:00

Data Prioridade: 02/08/2007 15:51:00

## Pessoas relacionadas:

| Tipo de Relação     | CPF/CNPJ           | Nome                        | Responsabilidade/Representação | Prazo de Arrendamento | Data de Início | Data Final |
|---------------------|--------------------|-----------------------------|--------------------------------|-----------------------|----------------|------------|
| Responsável Técnico | 076.841.658-28     | Cássia Yoko Gomi            | Plano de Pesquisa              |                       | 02/08/2007     |            |
| Titular\Requerente  | 42.416.651/0001-07 | Votorantim Metais Zinco S A |                                |                       | 02/08/2007     |            |
| Representante Legal | 063.477.038-15     | Noboru Okamoto              | Procuração                     |                       | 02/08/2007     |            |

## Número do processo de Cadastro da Empresa:

000.826/2004

## Títulos:

| Número | Descrição                                    | Tipo do Título     | Situação do Título | Data de publicação | Data Vencimento |
|--------|--|--------------------|--------------------|--------------------|-----------------|
| 7355   | APU3 AUT PESQ/ALVARÁ DE PESQUISA 03 ANOS PUB | Alvará de Pesquisa | Outorgado          | 06/07/2009         | 06/07/2012      |

## Substâncias:

| Nome             | Tipo de uso | Data de início | Data final | Motivo de encerramento |
|------------------|-------------|----------------|------------|------------------------|
| MINÉRIO DE ZINCO | Industrial  | 02/08/2007     |            |                        |

## Municípios:

| Nome              |
|-------------------|
| ALTA FLORESTA /MT |
| PARANAÍTA /MT     |

## Condição de propriedade do solo:

| Tipo                     |
|--------------------------|
| Propriedade de terceiros |

## Processos associados:

|                            |
|----------------------------|
| Nenhum processo associado. |
|----------------------------|

## Documentos que compõem o processo:

| Documento | Data de protocolo |
|-----------|-------------------|
|           |                   |

|                                      |            |
|--------------------------------------|------------|
| Memorial descritivo                  | 31/07/2007 |
| Planta de situação da área           | 31/07/2007 |
| Plano dos trabalhos de pesquisa      | 31/07/2007 |
| Orçamento de pesquisa                | 31/07/2007 |
| Cronograma de pesquisa               | 31/07/2007 |
| Prova de recolhimento de emolumentos | 31/07/2007 |
| A.R.T. do plano de pesquisa          | 31/07/2007 |
| A.R.T. do memorial descritivo        | 31/07/2007 |
| A.R.T. da planta de situação/detalhe | 31/07/2007 |

## Eventos:

| Descrição  | Data       |
|--|------------|
| 236 - AUT PESQ/DOCUMENTO DIVERSO PROTOCOLIZADO     | 19/12/2013 |
| 265 - AUT PESQ/PRORROGAÇÃO PRAZO ALVARÁ SOLICITADO | 04/05/2012 |
| 264 - AUT PESQ/PAGAMENTO TAH EFETUADO              | 31/01/2012 |
| 264 - AUT PESQ/PAGAMENTO TAH EFETUADO              | 23/12/2010 |
| 264 - AUT PESQ/PAGAMENTO TAH EFETUADO              | 29/01/2010 |
| 323 - AUT PESQ/ALVARÁ DE PESQUISA 03 ANOS PUBL     | 06/07/2009 |
| 100 - REQ PESQ/REQUERIMENTO PESQUISA PROTOCOLIZADO | 02/08/2007 |

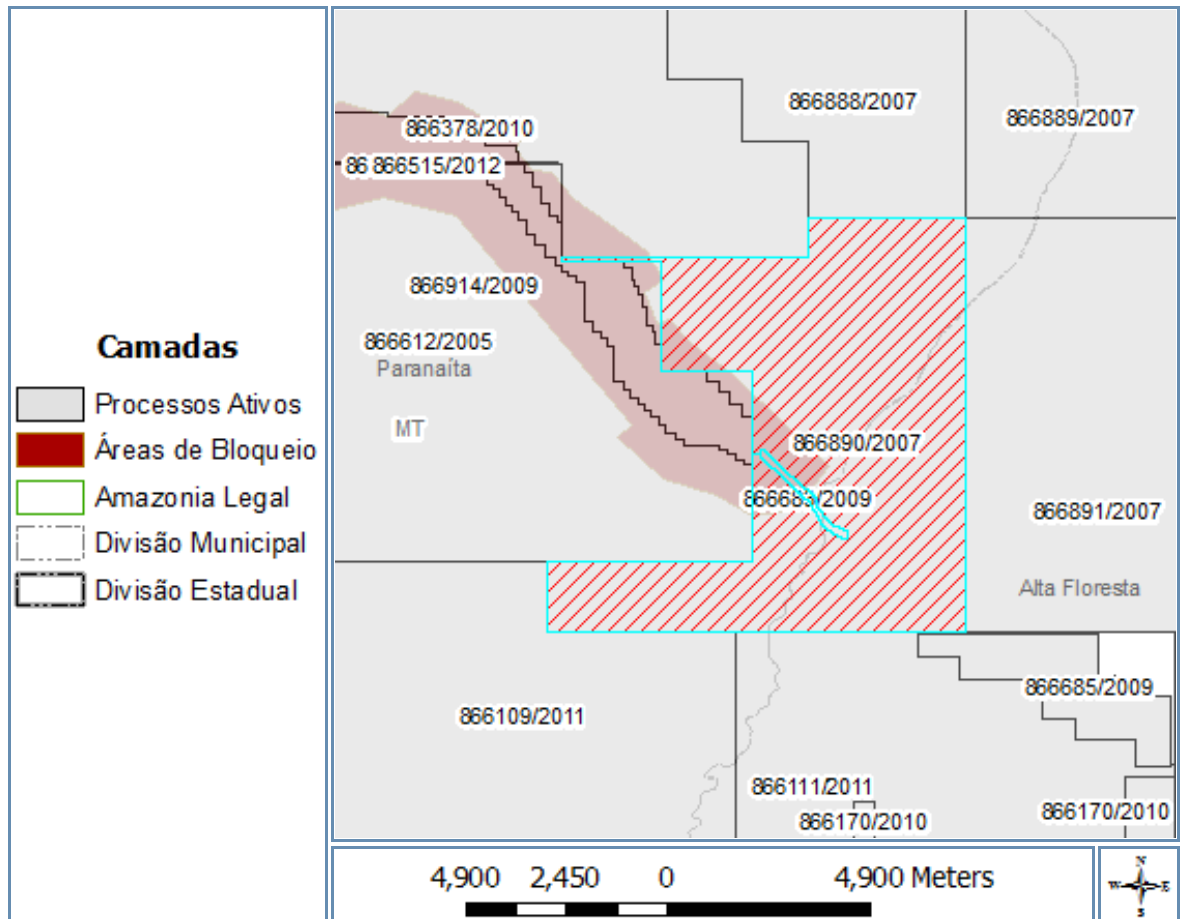
**IMPORTANTE:** este serviço possui caráter meramente informativo e, portanto, não dispensa o uso dos instrumentos oficiais pertinentes para produção de efeitos legais. As informações são disponibilizadas no momento e na forma em que são inseridas na base de dados pelos servidores e colaboradores do DNPM.



Poligonal

Processo: **866.890/2007**

Representação gráfica:



Poligonais:

|                                  |                             |  |               |
|----------------------------------|-----------------------------|--|---------------|
| Área (ha):                       | 6366,68                     |  |               |
| Cota mínima (m):                 | 0                           | Cota máxima (m):                       | 0             |
| Latitude do ponto de amarração:  | -09°29'19"100               | Longitude do ponto de amarração:       | -56°16'37"900 |
| Descrição do ponto de amarração: | PA = Vértice 1 da Poligonal | Comprimento do vetor de amarração (m): | 0,00          |
| Ângulo do vetor de amarração:    | 00°00'00"000                | Rumo do vetor de amarração:            | N             |

| Vértices: | Latitude      | Longitude     |
|-----------|---------------|---------------|
|           | -09°29'19"100 | -56°16'37"900 |
|           | -09°29'19"094 | -56°18'40"719 |
|           | -09°29'50"536 | -56°18'40"722 |
|           | -09°29'50"502 | -56°21'54"678 |
|           | -09°29'53"083 | -56°21'54"679 |
|           | -09°29'53"100 | -56°20'36"157 |
|           | -09°31'19"223 | -56°20'36"174 |
|           | -09°31'19"234 | -56°19'25"483 |
|           | -09°32'24"161 | -56°19'25"492 |
|           | -09°32'24"162 | -56°19'18"642 |
|           | -09°32'20"670 | -56°19'18"641 |

|               |               |
|---------------|---------------|
| -09°32'20"670 | -56°19'15"690 |
| -09°32'22"297 | -56°19'15"691 |
| -09°32'22"298 | -56°19'14"051 |
| -09°32'23"925 | -56°19'14"051 |
| -09°32'23"925 | -56°19'12"412 |
| -09°32'25"553 | -56°19'12"412 |
| -09°32'25"553 | -56°19'10"772 |
| -09°32'27"180 | -56°19'10"773 |
| -09°32'27"180 | -56°19'09"133 |
| -09°32'28"808 | -56°19'09"133 |
| -09°32'28"808 | -56°19'07"494 |
| -09°32'30"435 | -56°19'07"494 |
| -09°32'30"436 | -56°19'05"855 |
| -09°32'32"063 | -56°19'05"855 |
| -09°32'32"063 | -56°19'04"215 |
| -09°32'33"691 | -56°19'04"216 |
| -09°32'33"691 | -56°19'02"576 |
| -09°32'35"318 | -56°19'02"576 |
| -09°32'35"318 | -56°19'00"937 |
| -09°32'36"946 | -56°19'00"937 |
| -09°32'36"946 | -56°18'59"297 |
| -09°32'38"573 | -56°18'59"298 |
| -09°32'38"574 | -56°18'57"658 |
| -09°32'40"201 | -56°18'57"658 |
| -09°32'40"201 | -56°18'56"019 |
| -09°32'41"829 | -56°18'56"019 |
| -09°32'41"829 | -56°18'52"740 |
| -09°32'43"456 | -56°18'52"740 |
| -09°32'43"457 | -56°18'51"101 |
| -09°32'45"084 | -56°18'51"101 |
| -09°32'45"084 | -56°18'49"461 |
| -09°32'46"712 | -56°18'49"461 |
| -09°32'46"712 | -56°18'47"822 |
| -09°32'48"339 | -56°18'47"822 |
| -09°32'48"339 | -56°18'46"183 |
| -09°32'49"967 | -56°18'46"183 |
| -09°32'49"967 | -56°18'44"543 |
| -09°32'51"594 | -56°18'44"543 |
| -09°32'51"595 | -56°18'41"264 |
| -09°32'53"222 | -56°18'41"264 |
| -09°32'53"222 | -56°18'39"625 |
| -09°32'54"850 | -56°18'39"625 |
| -09°32'54"850 | -56°18'37"986 |
| -09°32'56"477 | -56°18'37"986 |
| -09°32'56"477 | -56°18'36"346 |
| -09°32'58"105 | -56°18'36"346 |
| -09°32'58"105 | -56°18'34"707 |
| -09°33'06"242 | -56°18'34"708 |
| -09°33'06"242 | -56°18'33"068 |
| -09°33'08"846 | -56°18'33"068 |
| -09°33'08"846 | -56°18'31"429 |
| -09°33'10"473 | -56°18'31"429 |
| -09°33'10"474 | -56°18'29"789 |
| -09°33'13"077 | -56°18'29"790 |
| -09°33'13"078 | -56°18'28"150 |
| -09°33'14"705 | -56°18'28"150 |
| -09°33'14"705 | -56°18'26"511 |
| -09°33'16"333 | -56°18'26"511 |
| -09°33'16"333 | -56°18'24"871 |

|               |               |
|---------------|---------------|
| -09°33'17"957 | -56°18'24"871 |
| -09°33'17"957 | -56°18'23"232 |
| -09°33'19"584 | -56°18'23"232 |
| -09°33'19"585 | -56°18'21"592 |
| -09°33'21"215 | -56°18'21"593 |
| -09°33'21"216 | -56°18'16"674 |
| -09°33'22"843 | -56°18'16"674 |
| -09°33'22"843 | -56°18'13"395 |
| -09°33'24"471 | -56°18'13"395 |
| -09°33'24"471 | -56°18'10"444 |
| -09°33'30"652 | -56°18'10"444 |
| -09°33'30"651 | -56°18'15"363 |
| -09°33'29"350 | -56°18'15"363 |
| -09°33'29"349 | -56°18'18"314 |
| -09°33'27"722 | -56°18'18"314 |
| -09°33'27"722 | -56°18'20"937 |
| -09°33'26"094 | -56°18'20"937 |
| -09°33'26"094 | -56°18'23"560 |
| -09°33'24"467 | -56°18'23"560 |
| -09°33'24"466 | -56°18'26"839 |
| -09°33'22"839 | -56°18'26"839 |
| -09°33'22"839 | -56°18'28"479 |
| -09°33'21"211 | -56°18'28"479 |
| -09°33'21"211 | -56°18'30"118 |
| -09°33'19"581 | -56°18'30"118 |
| -09°33'19"580 | -56°18'31"758 |
| -09°33'16"329 | -56°18'31"757 |
| -09°33'16"329 | -56°18'33"397 |
| -09°33'13"074 | -56°18'33"397 |
| -09°33'13"074 | -56°18'35"036 |
| -09°33'09"819 | -56°18'35"036 |
| -09°33'09"819 | -56°18'36"675 |
| -09°33'08"191 | -56°18'36"675 |
| -09°33'08"191 | -56°18'37"659 |
| -09°33'05"587 | -56°18'37"659 |
| -09°33'05"587 | -56°18'39"298 |
| -09°33'01"356 | -56°18'39"298 |
| -09°33'01"356 | -56°18'41"265 |
| -09°32'59"728 | -56°18'41"265 |
| -09°32'59"728 | -56°18'44"544 |
| -09°32'58"101 | -56°18'44"544 |
| -09°32'58"101 | -56°18'46"184 |
| -09°32'56"473 | -56°18'46"183 |
| -09°32'56"473 | -56°18'47"823 |
| -09°32'54"846 | -56°18'47"823 |
| -09°32'54"845 | -56°18'49"462 |
| -09°32'53"218 | -56°18'49"462 |
| -09°32'53"218 | -56°18'51"102 |
| -09°32'51"590 | -56°18'51"101 |
| -09°32'51"590 | -56°18'52"741 |
| -09°32'49"963 | -56°18'52"741 |
| -09°32'49"963 | -56°18'54"380 |
| -09°32'48"335 | -56°18'54"380 |
| -09°32'48"335 | -56°18'56"020 |
| -09°32'46"708 | -56°18'56"019 |
| -09°32'46"707 | -56°18'57"659 |
| -09°32'45"080 | -56°18'57"659 |
| -09°32'45"080 | -56°18'59"298 |

## Dados do Processo

|               |               |
|---------------|---------------|
| -09°32'43"452 | -56°18'59"298 |
| -09°32'43"452 | -56°19'00"938 |
| -09°32'41"825 | -56°19'00"937 |
| -09°32'41"825 | -56°19'02"577 |
| -09°32'40"197 | -56°19'02"577 |
| -09°32'40"197 | -56°19'04"216 |
| -09°32'38"570 | -56°19'04"216 |
| -09°32'38"569 | -56°19'05"856 |
| -09°32'36"942 | -56°19'05"855 |
| -09°32'36"942 | -56°19'07"495 |
| -09°32'35"314 | -56°19'07"495 |
| -09°32'35"314 | -56°19'10"774 |
| -09°32'33"687 | -56°19'10"774 |
| -09°32'33"686 | -56°19'12"413 |
| -09°32'32"059 | -56°19'12"413 |
| -09°32'32"059 | -56°19'14"052 |
| -09°32'30"431 | -56°19'14"052 |
| -09°32'30"431 | -56°19'15"692 |
| -09°32'28"804 | -56°19'15"691 |
| -09°32'28"804 | -56°19'17"331 |
| -09°32'27"176 | -56°19'17"331 |
| -09°32'27"176 | -56°19'18"642 |
| -09°32'24"165 | -56°19'18"642 |
| -09°32'24"164 | -56°19'25"492 |
| -09°33'49"314 | -56°19'25"503 |
| -09°33'49"282 | -56°22'05"820 |
| -09°34'44"545 | -56°22'05"835 |
| -09°34'44"588 | -56°16'37"900 |
| -09°29'19"100 | -56°16'37"900 |

ID:

B7EC31DF-A25F-4335-9921-AB47270A68B0

**IMPORTANTE:** este serviço possui caráter meramente informativo e, portanto, não dispensa o uso dos instrumentos oficiais pertinentes para produção de efeitos legais. As informações são disponibilizadas no momento e na forma em que são inseridas na base de dados pelos servidores e colaboradores do DNPM.



O DIRETOR-GERAL DO DEPARTAMENTO NACIONAL DE PRODUÇÃO MINERAL (Decreto-lei nº 227/67) outorga os seguintes Alvarás de Pesquisa, prazo 3 anos, vigência a partir dessa publicação:(323)

7428/2009-846.072/2009-AURICIO SILVA PALACIOS  
7429/2009-846.054/2009-ANTENOR ROCHA PINTO  
7430/2009-846.074/2009-AURICIO SILVA PALACIOS  
7431/2009-846.067/2009-DAVID GERALDO VENTURA  
7432/2009-846.046/2009-VILENICE OLIVEIRA CAMPOS  
DA SILVA  
7433/2009-846.359/2008-CONTEC - INDUSTRIA E COMERCIO LTDA  
7434/2009-846.536/2008-CONTEC - INDUSTRIA E COMERCIO LTDA  
7435/2009-846.051/2009-MINERAÇÃO LOGHI LTDA.  
7436/2009-846.433/2008-CAMARGO CORRÊA CIMENTOS S/A

RELAÇÃO Nº 50/2009 - 26º

Fase de Requerimento de Pesquisa

O DIRETOR-GERAL DO DEPARTAMENTO NACIONAL DE PRODUÇÃO MINERAL (Decreto-lei nº 227/67) outorga os seguintes Alvarás de Pesquisa, prazo 2 anos, vigência a partir dessa publicação:(322)

7437/2009-864.076/2009-WHYLLYAN GOETTEN  
7438/2009-864.081/2009-EGESA ENGENHARIA S.A.  
7439/2009-864.102/2009-ANANIAS PONCE LACERDA  
NETO  
7440/2009-864.103/2009-CLEBER HONORATO DE FREITAS  
7441/2009-864.039/2009-PHYSICAL EXTRAÇÃO INDUSTRIA E COMÉRCIO DE MINÉRIOS LTDA.  
7442/2009-864.067/2009-RIMENE EMPREENDIMENTOS E PARTICIPAÇÕES S.A.  
7443/2009-864.121/2009-CALCARIO DIANOPOLIS LTDA  
7444/2009-864.122/2009-CALCARIO DIANOPOLIS LTDA  
7445/2009-864.123/2009-CALCARIO DIANOPOLIS LTDA  
7446/2009-864.124/2009-CALCARIO DIANOPOLIS LTDA

O DIRETOR-GERAL DO DEPARTAMENTO NACIONAL DE PRODUÇÃO MINERAL (Decreto-lei nº 227/67) outorga os seguintes Alvarás de Pesquisa, prazo 3 anos, vigência a partir dessa publicação:(323)

7447/2009-864.844/2008-AYAS MINERAÇÕES S/A  
7448/2009-864.845/2008-AYAS MINERAÇÕES S/A  
7449/2009-864.846/2008-AYAS MINERAÇÕES S/A  
7450/2009-864.847/2008-AYAS MINERAÇÕES S/A  
7451/2009-864.848/2008-AYAS MINERAÇÕES S/A  
7452/2009-864.850/2008-AYAS MINERAÇÕES S/A  
7453/2009-864.851/2008-AYAS MINERAÇÕES S/A  
7454/2009-864.852/2008-AYAS MINERAÇÕES S/A  
7455/2009-864.853/2008-AYAS MINERAÇÕES S/A  
7456/2009-864.902/2008-COLORMINAS - COLORIFÍCIO E MINERAÇÃO S/A  
7457/2009-864.034/2009-FRANCISCA ELISANGELA ALVES DE LIMA  
7458/2009-864.035/2009-FRANCISCA ELISANGELA ALVES DE LIMA  
7459/2009-864.058/2009-MOISÉS FERREIRA CAVALCANTE

7460/2009-864.066/2009-ANTONIO AIER LOPES PEREIRA  
7461/2009-864.068/2009-GEMMA MINERAÇÃO E INDUSTRIA LTDA  
7462/2009-864.073/2009-OSCAR NETO DE GOUVEIA CARVALHO  
7463/2009-864.078/2009-GONÇALVES INCORPORADORA E CONSTRUTORA LTDA.  
7464/2009-864.082/2009-JOÃO DE LIMA ROLIM  
7465/2009-864.938/2008-TERRA GOYANA MINERADORA LTDA  
7466/2009-864.110/2009-CONSTRUTORA RIO TRANQUEIRA LTDA  
7467/2009-864.048/2009-MINERAÇÃO VALE DO ARA-GUAIA LTDA.  
7468/2009-864.104/2009-PEDREIRA GURUPÍ LTDA

RELAÇÃO Nº 54/2009 - 26º

Fase de Requerimento de Pesquisa

O DIRETOR-GERAL DO DEPARTAMENTO NACIONAL DE PRODUÇÃO MINERAL (Decreto-lei nº 227/67) outorga os seguintes Alvarás de Pesquisa, prazo 2 anos, vigência a partir dessa publicação:(322)

7315/2009-815.236/2009-IVANIO MAY BRUENING  
7316/2009-815.258/2009-MIGUEL SOMMARIJA JUNIOR  
7317/2009-815.261/2009-INDÚSTRIA E COMÉRCIO DE BEBIDAS PINHEIRENSE LTDA  
7318/2009-815.266/2009-FABIANO BATTISTOTTI PE-REIRA

O DIRETOR-GERAL DO DEPARTAMENTO NACIONAL DE PRODUÇÃO MINERAL (Decreto-lei nº 227/67) outorga os seguintes Alvarás de Pesquisa, prazo 3 anos, vigência a partir dessa publicação:(323)

7319/2009-815.652/2008-FABIANO BATTISTOTTI PE-REIRA

7320/2009-815.059/2009-FABIANO BATTISTOTTI PE-REIRA  
7321/2009-815.238/2009-ARCELEDE MELIM TRAINOTTI

7322/2009-815.242/2009-G.R. MINERADORA DE AREIA LTDA  
7323/2009-815.244/2009-O M JUNCKES EXTRAÇÃO DE AREIA E TRANSPORTES EPP

7324/2009-815.245/2009-WEG INDÚSTRIAS S.A  
7325/2009-815.246/2009-WEG INDÚSTRIAS S.A  
7326/2009-815.247/2009-WEG INDÚSTRIAS S.A  
7327/2009-815.248/2009-G.R. MINERADORA DE AREIA

LTDA  
7328/2009-815.249/2009-G.R. MINERADORA DE AREIA LTDA  
7329/2009-815.250/2009-VENDELINO MAICON RAIMONDI

7330/2009-815.251/2009-ANSELMA APARECIDA DIAS  
7331/2009-815.252/2009-DAIANE WONSIEWSKI  
7332/2009-815.254/2009-DIRCE DOS ANJOS JUNIOR  
7333/2009-815.255/2009-TERRAPLANAGEM RONCAGLIO LTDA

7334/2009-815.256/2009-AURICIO KLETTENBERG  
7335/2009-815.257/2009-RODRIGO PEREIRA  
7336/2009-815.259/2009-ARCELEDE MELIM TRAINOTTI

TI  
7337/2009-815.237/2009-SAN MARCOS REVEST CERAMICOS LTDA

RELAÇÃO Nº 55/2009 - 26º

Fase de Requerimento de Pesquisa

O DIRETOR-GERAL DO DEPARTAMENTO NACIONAL DE PRODUÇÃO MINERAL (Decreto-lei nº 227/67) outorga os seguintes Alvarás de Pesquisa, prazo 3 anos, vigência a partir dessa publicação:(323)

7538/2009-806.054/2009-ANA CÉLIA DE OLIVEIRA  
7539/2009-806.011/2009-HERMANN FECHER

RELAÇÃO Nº 61/2009 - 26º

Fase de Requerimento de Pesquisa

O DIRETOR-GERAL DO DEPARTAMENTO NACIONAL DE PRODUÇÃO MINERAL (Decreto-lei nº 227/67) outorga os seguintes Alvarás de Pesquisa, prazo 2 anos, vigência a partir dessa publicação:(322)

7471/2009-886.354/2008-RODOCON CONSTRUÇÕES RODOVIÁRIAS LTDA  
7472/2009-886.642/2008-ARTHUR FROZONI  
7473/2009-886.644/2008-J. M. PEREIRA DE OLIVEIRA -

ME  
7474/2009-886.161/2009-GERALDA MARCIA OLIVEIRA DIANA

O DIRETOR-GERAL DO DEPARTAMENTO NACIONAL DE PRODUÇÃO MINERAL (Decreto-lei nº 227/67) outorga os seguintes Alvarás de Pesquisa, prazo 3 anos, vigência a partir dessa publicação:(323)

7475/2009-886.570/2008-TERMO NORTE ENERGIA LTDA  
7476/2009-886.257/1996-CACIMBA MINÉRIOS LTDA

RELAÇÃO Nº 65/2009 - 26º

Fase de Requerimento de Pesquisa

O DIRETOR-GERAL DO DEPARTAMENTO NACIONAL DE PRODUÇÃO MINERAL (Decreto-lei nº 227/67) outorga os seguintes Alvarás de Pesquisa, prazo 3 anos, vigência a partir dessa publicação:(323)

7477/2009-886.007/2007-METALMIG MINERAÇÃO INDUSTRIA E COMÉRCIO LTDA

RELAÇÃO Nº 69/2009 - 26º

Fase de Requerimento de Pesquisa

O DIRETOR-GERAL DO DEPARTAMENTO NACIONAL DE PRODUÇÃO MINERAL (Decreto-lei nº 227/67) outorga os seguintes Alvarás de Pesquisa, prazo 2 anos, vigência a partir dessa publicação:(322)

7338/2009-867.203/2008-EUGENIO MOSCHETTA ME  
7339/2009-867.204/2008-EUGENIO MOSCHETTA ME  
7340/2009-867.217/2008-PERSIO DOMINGOS BRIANTE  
7341/2009-866.024/2009-LUIS CARLOS DIDONE  
7342/2009-866.029/2009-SILVIO CESAR OLIVEIRA

COLTURATO  
7343/2009-866.087/2009-V.DALSOQUIO & CIA LTDA

ME  
7344/2009-866.088/2009-V.DALSOQUIO & CIA LTDA

ME  
7345/2009-866.089/2009-V.DALSOQUIO & CIA LTDA

ME  
7346/2009-866.090/2009-V.DALSOQUIO & CIA LTDA

ME  
7347/2009-866.091/2009-V.DALSOQUIO & CIA LTDA

ME  
7348/2009-866.143/2009-GEOMIN-GEOLOGIA E MINERAÇÃO LTDA

7349/2009-866.164/2009-CAVALCA CONSTRUÇÕES E MINERAÇÃO LTDA.

7350/2009-866.173/2009-CÁSSIO GRACIOLI  
7351/2009-866.183/2009-CERÂMICA FKM LTDA  
7352/2009-866.184/2009-ANTONIO BATISTA JACOB DE ARAÚJO

7353/2009-866.200/2009-ELIAS DE SOUZA FILHO  
7354/2009-866.226/2009-BRITASA MINERADORA CONFRESA LTDA

O DIRETOR-GERAL DO DEPARTAMENTO NACIONAL DE PRODUÇÃO MINERAL (Decreto-lei nº 227/67) outorga os seguintes Alvarás de Pesquisa, prazo 3 anos, vigência a partir dessa publicação:(323)

7355/2009-866.890/2007-VOTORANTIM METAIS ZINCO S/A

7356/2009-866.560/2006-ALVARO PIZZATO QUADROS  
7357/2009-866.181/2008-JOSÉ SAMPAIO LEITE  
7358/2009-866.180/2008-JOSÉ SAMPAIO LEITE  
7359/2009-866.182/2008-JOSÉ SAMPAIO LEITE  
7360/2009-867.336/2008-JEFFERSON REINALDO DE PAULA

7361/2009-866.344/2008-GME4 DO BRASIL PARTICIPAÇÕES E EMPREENDIMENTOS S/A  
7362/2009-866.345/2008-GME4 DO BRASIL PARTICIPAÇÕES E EMPREENDIMENTOS S/A  
7363/2009-867.408/2008-MINERAÇÃO DARDANELOS

LTDA  
7364/2009-866.455/2008-ANGELO CARLOS VICARI  
7365/2009-866.584/2008-MINERAÇÃO SANTA ELINA INDUSTRIA E COMERCIO S A

7366/2009-866.664/2008-MINERAÇÃO SANTA ELINA INDUSTRIA E COMERCIO S A  
7367/2009-866.702/2008-HIROSHIMA AGROPECUARIA

LTDA  
7368/2009-866.777/2008-MINERAÇÃO SANTA ELINA INDUSTRIA E COMERCIO S A  
7369/2009-866.845/2008-MINERAÇÃO SANTA ELINA INDUSTRIA E COMERCIO S A

7370/2009-866.878/2008-CARLOS A R DA SILVA ME  
7371/2009-867.012/2008-TRAJANO DE MATOS SILVA NETO

7372/2009-867.196/2008-CIMAGEL COMERCIO E INDUSTRIA DE MINÉRIOS E GERAÇÃO DE ENERGIA ELETRICA LTDA  
7373/2009-866.572/2008-CIMAGEL COMERCIO E INDUSTRIA DE MINÉRIOS E GERAÇÃO DE ENERGIA ELETRICA LTDA

7374/2009-867.237/2008-EMAL - EMPRESA DE MINERAÇÃO ARIPUANÃ LTDA  
7375/2009-867.253/2008-ILDO PIVA  
7376/2009-867.254/2008-ILDO PIVA

7377/2009-866.013/2009-CARLOS A R DA SILVA ME  
7378/2009-866.014/2009-CARLOS A R DA SILVA ME  
7379/2009-866.018/2009-AURICIO SILVA PALACIOS  
7380/2009-866.026/2009-ELIEZER ALVES CARVALHO  
7381/2009-866.027/2009-LUCIANO DE MORAES CARVALHO

7382/2009-866.030/2009-FERNANDO ALECIO COSTA  
7383/2009-866.045/2009-GME4 DO BRASIL PARTICIPAÇÕES E EMPREENDIMENTOS S/A  
7384/2009-866.048/2009-GME4 DO BRASIL PARTICIPAÇÕES E EMPREENDIMENTOS S/A  
7385/2009-866.048/2009-GME4 DO BRASIL PARTICIPAÇÕES E EMPREENDIMENTOS S/A  
7386/2009-866.053/2009-GME4 DO BRASIL PARTICIPAÇÕES E EMPREENDIMENTOS S/A  
7387/2009-866.097/2009-NERI PERINAZZO  
7388/2009-866.117/2009-JOSE EMERSON LEANDRO

MASSON  
7389/2009-866.124/2009-SAMUEL BARRETO FEITOSA  
7390/2009-866.126/2009-C M CEZARETO  
7391/2009-866.135/2009-REBEQUI & PINHEIRO LTDA -

ME  
7392/2009-866.153/2009-AMINABIO ALVES DE CARVALHO  
7393/2009-866.152/2009-ANTONIO DE SOUZA JACINTHO

7394/2009-866.168/2009-GEOMIN-GEOLOGIA E MINERAÇÃO LTDA  
7395/2009-866.170/2009-RODRIGO ANDRIOTTI GAMA  
7396/2009-866.181/2009-ALCIDES TRENTIN  
7397/2009-866.189/2009-WAGNER LOPES GHELER -

SERVIÇOS ME

RELAÇÃO Nº 70/2009 - 26º

Fase de Requerimento de Pesquisa

O DIRETOR-GERAL DO DEPARTAMENTO NACIONAL DE PRODUÇÃO MINERAL (Decreto-lei nº 227/67) outorga os seguintes Alvarás de Pesquisa, prazo 3 anos, vigência a partir dessa publicação:(323)

7398/2009-866.190/2009-CALCÁRIO VALE DO ARA-GUAIA S.A.  
7399/2009-866.191/2009-MINERAÇÃO SANTA ELINA INDUSTRIA E COMERCIO S A  
7400/2009-866.192/2009-OMAR LINS CANAVARROS JUNIOR



## Dados básicos do processo

Número do processo: 851.155/2008

Tipo de requerimento: Requerimento de Autorização de Pesquisa

Fase atual: Autorização de Pesquisa

Ativo: Sim

Superintendência: Superintendência / PA

UF: PA, MT

Unidade protocolizadora: PARÁ

Data Protocolo: 17/10/2008 14:39:00

Data Prioridade: 17/10/2008 14:39:00

## Pessoas relacionadas:

| Tipo de Relação     | CPF/CNPJ           | Nome                       | Responsabilidade/Representação | Prazo de Arrendamento | Data de Início | Data Final |
|---------------------|--------------------|----------------------------|--------------------------------|-----------------------|----------------|------------|
| Titular\Requerente  | 10.326.244/0001-12 | Mineração Kandandu Ltda    |                                |                       | 14/05/2012     |            |
| Representante Legal | 012.031.754-00     | Julio Tavares Rocas        |                                |                       | 17/10/2008     |            |
| Responsável Técnico | 015.434.312-91     | Floaldo Pontes Pinto Filho |                                |                       | 17/10/2008     |            |
| Titular\Requerente  | 310.118.568-83     | Milena Vieira Freire       |                                |                       | 17/10/2008     | 13/05/2012 |

## Número do processo de Cadastro da Empresa:

986.307/2008

## Títulos:

| Número | Descrição                                    | Tipo do Título     | Situação do Título | Data de publicação | Data Vencimento |
|--------|--|--------------------|--------------------|--------------------|-----------------|
| 3134   | APU3 AUT PESQ/ALVARÁ DE PESQUISA 03 ANOS PUB | Alvará de Pesquisa | Outorgado          | 31/03/2011         | 31/03/2014      |

## Substâncias:

| Nome            | Tipo de uso | Data de início | Data final | Motivo de encerramento |
|-----------------|-------------|----------------|------------|------------------------|
| MINÉRIO DE OURO | Industrial  | 17/10/2008     |            |                        |

## Municípios:

| Nome             |
|------------------|
| JACAREACANGA /PA |
| PARANAÍTA /MT    |

## Condição de propriedade do solo:

| Tipo                     |
|--------------------------|
| Propriedade de terceiros |

## Processos associados:

Nenhum processo associado.

Documentos que compõem o processo:

| Documento                            | Data de protocolo |
|--------------------------------------|-------------------|
| Memorial descritivo                  | 17/10/2008        |
| Planta de situação da área           | 17/10/2008        |
| Plano dos trabalhos de pesquisa      | 17/10/2008        |
| Orçamento de pesquisa                | 17/10/2008        |
| Cronograma de pesquisa               | 17/10/2008        |
| Prova de recolhimento de emolumentos | 17/10/2008        |
| A.R.T. do plano de pesquisa          | 17/10/2008        |
| A.R.T. do memorial descritivo        | 17/10/2008        |
| A.R.T. da planta de situação/detalhe | 17/10/2008        |

Eventos:

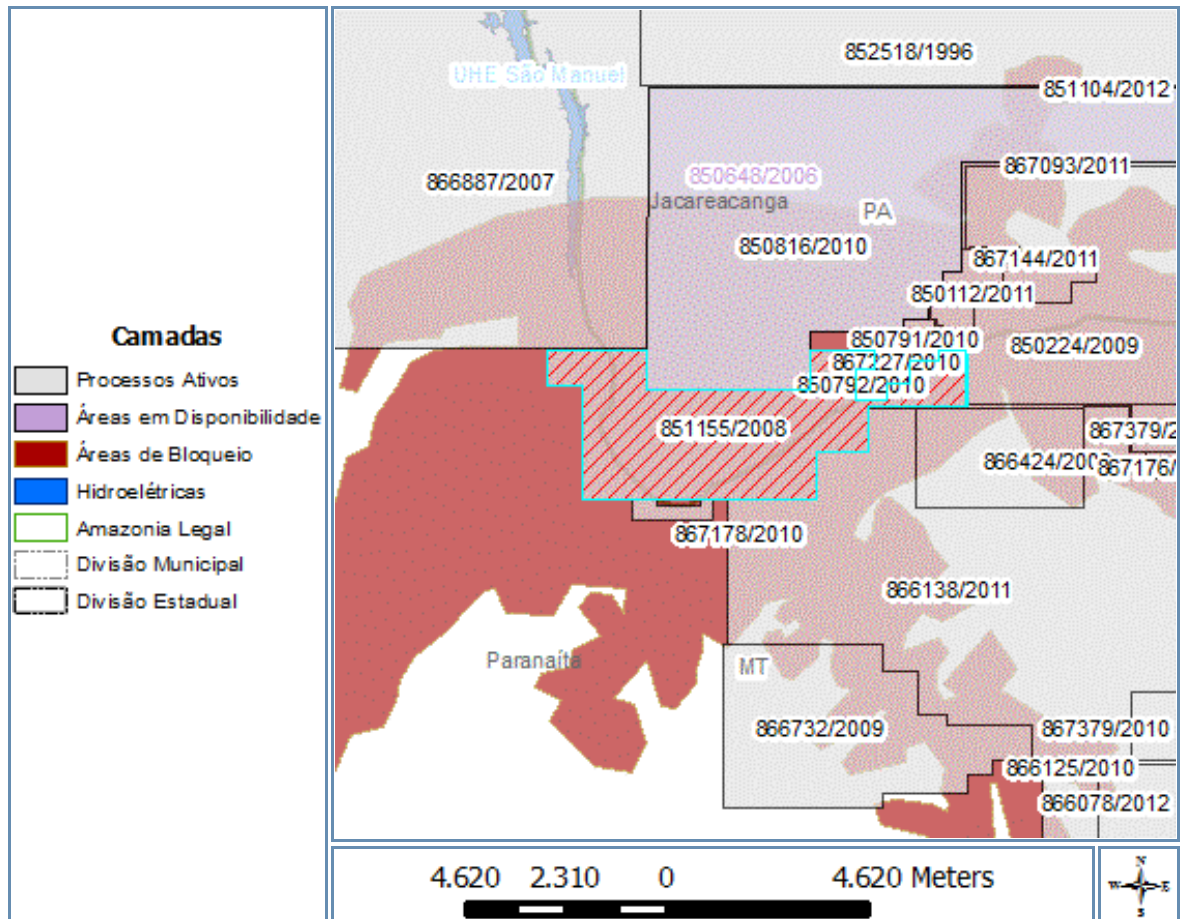
| Descrição  | Data       |
|--|------------|
| 178 - AUT PESQ/NOTIFICAÇÃO ADM L PGTO DÉBITO TAH           | 04/02/2014 |
| 662 - NOTIFICAÇÃO ADM PGTO DÉBITO MULTA                    | 04/02/2014 |
| 641 - AUT PESQ/MULTA APLICADA-TAH                          | 25/10/2013 |
| 635 - AUT PESQ/AUTO INFRAÇÃO MULTA-TAH                     | 06/09/2013 |
| 650 - AUT PESQ/ALVARÁ DE PESQUISA CADUCADO -TAH            | 02/08/2013 |
| 641 - AUT PESQ/MULTA APLICADA-TAH                          | 10/06/2013 |
| 635 - AUT PESQ/AUTO INFRAÇÃO MULTA-TAH                     | 22/01/2013 |
| 654 - AUT PESQ/PARCELAMENTO TAH QUITADO                    | 08/01/2013 |
| 282 - AUT PESQ/TRANSF DIREITOS -CESSÃO TOTAL EFETIVADA     | 29/05/2012 |
| 281 - AUT PESQ/TRANSF DIREITOS -CESSÃO TOTAL APROVADA      | 14/05/2012 |
| 667 - PARCELAMENTO MULTA QUITADO                           | 04/05/2012 |
| 249 - AUT PESQ/TRANSF DIREITOS -CESSÃO TOTAL PROTOCOLIZADA | 02/01/2012 |
| 236 - AUT PESQ/DOCUMENTO DIVERSO PROTOCOLIZADO             | 21/09/2011 |
| 236 - AUT PESQ/DOCUMENTO DIVERSO PROTOCOLIZADO             | 21/09/2011 |
| 224 - AUT PESQ/AUTO INFRAÇÃO MULTA PUBLICADA               | 19/09/2011 |
| 635 - AUT PESQ/AUTO INFRAÇÃO MULTA-TAH                     | 29/08/2011 |
| 323 - AUT PESQ/ALVARÁ DE PESQUISA 03 ANOS PUBL             | 31/03/2011 |
| 136 - REQ PESQ/DOCUMENTO DIVERSO PROTOCOLIZADO             | 15/02/2011 |
| 100 - REQ PESQ/REQUERIMENTO PESQUISA PROTOCOLIZADO         | 17/10/2008 |

**IMPORTANTE:** este serviço possui caráter meramente informativo e, portanto, não dispensa o uso dos instrumentos oficiais pertinentes para produção de efeitos legais. As informações são disponibilizadas no momento e na forma em que são inseridas na base de dados pelos servidores e colaboradores do DNPM.

Poligonal

Processo: **851.155/2008**

Representação gráfica:



Poligonais:

|                                  |   |  |
|----------------------------------|---|--|
| Área (ha):                       | 1985,96   |  |
| Cota mínima (m):                 | 0   | Cota máxima (m): 0                             |
| Latitude do ponto de amarração:  | -09°22'40"724   | Longitude do ponto de amarração: -56°43'09"810 |
| Descrição do ponto de amarração: | Ponto de Amarração coincidente com o primeiro vértice (estudo de áreas) | Comprimento do vetor de amarração (m): 0,00    |
| Ângulo do vetor de amarração:    | 00°00'00"000  | Rumo do vetor de amarração: N                  |

Vértices:

| Latitude      | Longitude     |
|---------------|---------------|
| -09°22'40"724 | -56°43'09"810 |
| -09°23'03"833 | -56°43'09"810 |
| -09°23'03"833 | -56°42'46"212 |
| -09°22'50"163 | -56°42'46"212 |
| -09°22'50"163 | -56°42'29"169 |
| -09°22'33"238 | -56°42'29"169 |
| -09°22'33"238 | -56°42'08"194 |
| -09°22'26"403 | -56°42'08"194 |
| -09°22'26"403 | -56°41'46"891 |

|               |               |
|---------------|---------------|
| -09°23'08"391 | -56°41'46"891 |
| -09°23'08"391 | -56°42'59"980 |
| -09°23'40"937 | -56°42'59"980 |
| -09°23'40"937 | -56°43'38"983 |
| -09°24'17"065 | -56°43'38"983 |
| -09°24'17"065 | -56°46'32"373 |
| -09°22'52"752 | -56°46'32"373 |
| -09°22'52"752 | -56°46'58"900 |
| -09°22'26"100 | -56°46'58"900 |
| -09°22'26"100 | -56°45'43"594 |
| -09°22'55"216 | -56°45'43"612 |
| -09°22'55"288 | -56°43'42"346 |
| -09°22'26"100 | -56°43'42"330 |
| -09°22'26"100 | -56°42'54"734 |
| -09°22'40"724 | -56°42'54"734 |
| -09°22'40"724 | -56°43'09"810 |

ID:

D96AF644-88A0-406B-9480-91E7B19749F4

**IMPORTANTE:** este serviço possui caráter meramente informativo e, portanto, não dispensa o uso dos instrumentos oficiais pertinentes para produção de efeitos legais. As informações são disponibilizadas no momento e na forma em que são inseridas na base de dados pelos servidores e colaboradores do DNPM.



3306/2011-861.664/2010-EDITH SEBASTIANA SUCHER VENDRAMINI  
3307/2011-861.807/2010-SERGIO SILVA LIMA  
3308/2011-860.043/2011-VOTORANTIM METAIS NÍ-QUEL S A  
3309/2011-860.045/2011-VOTORANTIM METAIS NÍ-QUEL S A  
3310/2011-860.049/2011-OZIMAR FERREIRA DA SILVA  
3311/2011-860.254/2011-EMS - EMPRESA DE RECURSOS NATURAIS E SERVIÇOS LTDA.  
3312/2011-860.255/2011-EMS - EMPRESA DE RECURSOS NATURAIS E SERVIÇOS LTDA.  
3313/2011-860.258/2011-EMS - EMPRESA DE RECURSOS NATURAIS E SERVIÇOS LTDA.  
3314/2011-860.264/2011-MINERAÇÃO MARACÁ INDUSTRIA E COMERCIO SA  
3315/2011-860.288/2011-JOÃO EVANGELISTA FILHO  
3316/2011-860.300/2011-ITAFÓS MINERAÇÃO LTDA  
3317/2011-860.303/2011-ITAFÓS MINERAÇÃO LTDA  
3318/2011-860.304/2011-ITAFÓS MINERAÇÃO LTDA

RELAÇÃO Nº 106/2011 - PA

Fase de Requerimento de Pesquisa  
O DIRETOR-GERAL DO DEPARTAMENTO NACIONAL DE PRODUÇÃO MINERAL (Decreto-lei nº 227/67) outorga os seguintes Alvarás de Pesquisa, prazo 2 anos, vigência a partir dessa publicação:(322)

3123/2011-850.723/2010-LOGUIMINAS SERVIÇOS E MINERAÇÃO LTDA

O DIRETOR-GERAL DO DEPARTAMENTO NACIONAL DE PRODUÇÃO MINERAL (Decreto-lei nº 227/67) outorga os seguintes Alvarás de Pesquisa, prazo 3 anos, vigência a partir dessa publicação:(323)

3124/2011-850.218/2003-GALDINO ANTONIO DA SILVA LUZ

3125/2011-850.914/2006-JERRY ANTÔNIO NOGUEIRA DE JESUS

3126/2011-850.243/2007-MANOEL CAVALCANTE DA SILVA

3127/2011-850.285/2007-CONTEC INDUSTRIA E COMERCIO LTDA

3128/2011-850.287/2007-CONTEC INDUSTRIA E COMERCIO LTDA

3129/2011-850.292/2007-CONTEC INDUSTRIA E COMERCIO LTDA

3130/2011-850.338/2007-CONTEC INDUSTRIA E COMERCIO LTDA

3131/2011-850.343/2007-CONTEC INDUSTRIA E COMERCIO LTDA

3132/2011-850.344/2007-CONTEC INDUSTRIA E COMERCIO LTDA

3133/2011-850.505/2008-PPW PESQUISA E MINERAÇÃO LTDA

3134/2011-851.155/2008-MILENA VIEIRA FREIRE

3135/2011-850.082/2009-VANESSA CORREA DO CARMO

3136/2011-850.083/2009-VANESSA CORREA DO CARMO

3137/2011-850.495/2009-VALE S A

3138/2011-850.781/2009-VALE S A

3139/2011-850.808/2009-ANGELO CARLOS VICARI

3140/2011-850.282/2010-JULIANA SAMARTANO CARNEIRO

3141/2011-850.357/2010-H. M. Q. DE ALMEIDA ME

3142/2011-850.362/2010-HELLTÓN WAGNER LISARDO

3143/2011-850.390/2010-LOGUIMINAS SERVIÇOS E MINERAÇÃO LTDA

3144/2011-850.435/2010-VALE S A

3145/2011-850.439/2010-MIGUEL ARCANGELO AROUCHE

3146/2011-850.453/2010-IZIDÓRIO CORREIA DE OLIVEIRA

3147/2011-850.454/2010-IZIDÓRIO CORREIA DE OLIVEIRA

3148/2011-850.455/2010-IZIDÓRIO CORREIA DE OLIVEIRA

3149/2011-850.456/2010-IZIDÓRIO CORREIA DE OLIVEIRA

3150/2011-850.461/2010-CALTINS CALCÁRIO TOCANTINS LTDA

3151/2011-850.464/2010-CALTINS CALCÁRIO TOCANTINS LTDA

3152/2011-850.465/2010-CALTINS CALCÁRIO TOCANTINS LTDA

3153/2011-850.466/2010-ARMANDO CORRÊA DE SIQUEIRA FILHO

3154/2011-850.478/2010-VALE S A

3155/2011-850.489/2010-MATAPI MINERADORA LTDA.

3156/2011-850.490/2010-MATAPI MINERADORA LTDA.

3157/2011-850.491/2010-MATAPI MINERADORA LTDA.

3158/2011-850.626/2010-IMPEX IMPORTAÇÃO EXPORTAÇÃO COMÉRCIO REPRESENTAÇÃO LTDA

3159/2011-850.627/2010-IMPEX IMPORTAÇÃO EXPORTAÇÃO COMÉRCIO REPRESENTAÇÃO LTDA

3160/2011-850.754/2010-MINERAÇÃO REGENT BRASIL LTDA.

3161/2011-850.755/2010-VOTORANTIM CIMENTOS N NE S A

3162/2011-850.756/2010-VOTORANTIM CIMENTOS N NE S A

3163/2011-850.838/2010-PPW PESQUISA E MINERAÇÃO LTDA

3164/2011-850.855/2010-MULTICOMMERCE COM. IMP. EXP. LTDA

3165/2011-850.867/2010-VALE S A

3166/2011-850.935/2010-PAN BRAZILIAN MINERAÇÃO LTDA.

3167/2011-850.987/2010-MINERAÇÃO REGENT BRASIL LTDA.

3168/2011-850.988/2010-MINERAÇÃO REGENT BRASIL LTDA.

3169/2011-850.989/2010-MINERAÇÃO REGENT BRASIL LTDA.

RELAÇÃO Nº 173/2011 - MG

Fase de Requerimento de Pesquisa  
O DIRETOR-GERAL DO DEPARTAMENTO NACIONAL DE PRODUÇÃO MINERAL (Decreto-lei nº 227/67) outorga os seguintes Alvarás de Pesquisa, prazo 2 anos, vigência a partir dessa publicação:(322)

3072/2011-832.355/2009-PORTO DE AREIA SÃO GERARDO LTDA.

3073/2011-834.457/2010-MINERAÇÃO ESTRELA DO NORTE LTDA - ME.

3074/2011-834.663/2010-AQUASHOP DISTRIBUIDORA DE ÁGUA MINERAL LTDA

3075/2011-834.665/2010-VANDER MOREIRA DE DEUS E CIA LTDA ME

3076/2011-834.667/2010-NILZETE RUCAK LAGRIMANTE

3077/2011-834.748/2010-CALCÁRIO TRIÂNGULO INDÚSTRIA E COMÉRCIO LTDA.

3078/2011-834.749/2010-CALCÁRIO TRIÂNGULO INDÚSTRIA E COMÉRCIO LTDA.

3079/2011-834.753/2010-F2 EXTRAÇÃO E TRANSPORTES LTDA

3080/2011-834.754/2010-F2 EXTRAÇÃO E TRANSPORTES LTDA

3081/2011-834.755/2010-F2 EXTRAÇÃO E TRANSPORTES LTDA

3082/2011-834.769/2010-JOSÉ EMERSON DIMAS LINO

3083/2011-834.770/2010-JOSÉ EMERSON DIMAS LINO

3084/2011-834.771/2010-JOSÉ EMERSON DIMAS LINO

3085/2011-834.772/2010-JOSÉ EMERSON DIMAS LINO

3086/2011-834.773/2010-JOSÉ EMERSON DIMAS LINO

3087/2011-834.781/2010-CERUNI EXTRAÇÃO DE ARGILA LTDA

3088/2011-834.782/2010-CERUNI EXTRAÇÃO DE ARGILA LTDA

3089/2011-834.786/2010-KELLY GONÇALVES DA SILVA

3090/2011-834.790/2010-KELLY GONÇALVES DA SILVA

3091/2011-834.797/2010-KELLY GONÇALVES DA SILVA

3092/2011-834.799/2010-KELLY GONÇALVES DA SILVA

O DIRETOR-GERAL DO DEPARTAMENTO NACIONAL DE PRODUÇÃO MINERAL (Decreto-lei nº 227/67) outorga os seguintes Alvarás de Pesquisa, prazo 3 anos, vigência a partir dessa publicação:(323)

3093/2011-830.182/2002-AMÉRICO JOSÉ ISMAEL

3094/2011-833.353/2006-MARCOS CELSO MOREIRA

3095/2011-832.928/2010-ANTONIO IONE TEIXEIRA DE JESUS

3096/2011-833.003/2010-MANOEL DE MATOS JUNIOR

3097/2011-833.481/2010-DRAGA EMPREENDIMENTOS LTDA

3098/2011-833.563/2010-VICENZA MINERAÇÃO E PARTICIPAÇÕES S A.

3099/2011-833.611/2010-VICENZA MINERAÇÃO E PARTICIPAÇÕES S A.

3100/2011-833.708/2010-AGUIA METAIS LTDA

3101/2011-833.728/2010-FLOREST VALE AGROINDUSTRIAL IMP & EXP LTDA EPP

3102/2011-834.003/2010-CELINHA STOPPA - ME

3103/2011-834.160/2010-BRUNO CESAR GOMES DE MENEZES CARNEIRO

3104/2011-834.174/2010-CARLOS JOSÉ GONÇALVES

3105/2011-834.177/2010-ULISSES GOMES BARROSO

3106/2011-834.446/2010-BRASIL PEDRAS INDUSTRIA E COMERCIO LTDA

3107/2011-834.461/2010-MAGNESITA REFRATÁRIOS SA

3108/2011-834.464/2010-MAGNESITA REFRATÁRIOS SA

3109/2011-834.480/2010-JOÃO BATISTA DOS SANTOS

3110/2011-834.565/2010-ILDEU DE OLIVEIRA VITAL

3111/2011-834.664/2010-MINERAÇÃO ESTRELA DO NORTE LTDA - ME.

3112/2011-834.670/2010-FERNANDO FERNANDES SOBRINHO

3113/2011-834.735/2010-MINASILICIO GMA MINERADORA LTDA

3114/2011-834.736/2010-MINASILICIO GMA MINERADORA LTDA

3115/2011-834.737/2010-MINASILICIO GMA MINERADORA LTDA

3116/2011-834.738/2010-MINASILICIO GMA MINERADORA LTDA

3117/2011-834.788/2010-MARGON INDÚSTRIA E COMÉRCIO LTDA EPP

3118/2011-834.792/2010-KELLY GONÇALVES DA SILVA

3119/2011-834.793/2010-KELLY GONÇALVES DA SILVA

3120/2011-834.795/2010-KELLY GONÇALVES DA SILVA

3121/2011-834.796/2010-KELLY GONÇALVES DA SILVA

3122/2011-830.215/2011-MINERALIUM ENGENHARIA MINERAL, GEOLOGIA E MEIO AMBIENTE

MIGUEL ANTONIO CEDRAZ NERY

SUPERINTENDÊNCIA NO AMAZONAS

DESPACHO DO SUPERINTENDENTE  
RELAÇÃO Nº 15/2011

FASE DE AUTORIZAÇÃO DE PESQUISA  
Auto de Infração lavrado (TAH)/prazo para defesa ou pagamento: 30 dias. (6.35)  
Asm Mineração e Comércio de Metais Ltda - 880133/06 - A.I. 90/11, 880134/06 - A.I. 91/11, 880135/06 - A.I. 92/11, 880136/06 - A.I. 93/11

FERNANDO LOPES BURGOS

SUPERINTENDÊNCIA NO CEARÁ

DESPACHOS DO SUPERINTENDENTE  
RELAÇÃO Nº 42/2011

Fase de Concessão de Lavra  
Auto de Infração lavrado - Prazo para defesa ou pagamento 30 dias(459)  
800.024/1985-OCS MINERAÇÃO E EMPREENDIMENTOS LTDA- AI Nº 196/2011  
Determina cumprimento de exigência - Prazo 60 dias(470)  
800.024/1985-OCS MINERAÇÃO E EMPREENDIMENTOS LTDA-OF. Nº471/2011; 472/2011; 473/2011; 474/2011; 475/2011; 477/2011 e 479/2011  
800.018/1992-MINERAÇÃO G. C. INDÚSTRIA E COMÉRCIO LTDA.-OF. Nº689/2011; 690/2011  
800.154/1993-SÃO GERALDO AGUAS MINERAIS LTDA-OF. Nº575/2011  
800.534/1994-NEBLINA INDUSTRIA DE MINERAÇÃO LTDA EPP-OF. Nº574/2011  
800.050/2006-MAWIR AGUAS INDUSTRIA E COMÉRCIO LTDA-OF. Nº687/2011 e 688/2011  
Prorroga prazo para cumprimento de exigência- Prazo 60 dias(471)  
800.024/1985-OCS MINERAÇÃO E EMPREENDIMENTOS LTDA-OF. Nº476/2011  
Nega prorrogação prazo para cumprimento de exigência(1104)  
800.018/1992-MINERAÇÃO G. C. INDÚSTRIA E COMÉRCIO LTDA.-OF. Nº691/2011 e 692/2011  
Fase de Requerimento de Licenciamento  
Outorga o Registro de Licença com vigência a partir dessa publicação:(730)  
800.325/2009-FRANCISCO ALCANTARA FILHO ME-Registro de Licença nº1117/2011 de 21/03/2011-Vencimento em 19/02/2012  
800.387/2009-LOC SERVICE COMÉRCIO DE PREMOLDADOS E SERVIÇOS DE LOCAÇÃO DE MÁQUINAS LTDA.-Registro de Licença nº1097/2011 de 24/03/2011-Vencimento em 07/08/2013  
800.456/2009-ACINBEL AGRO COMÉRCIO E INDÚSTRIA BEZERRA LTDA.-Registro de Licença nº1121/2011 de 25/03/2011-Vencimento em 28/09/2013  
800.606/2010-M. DO SOCORRO DE MENESES CERÂMICA ME-Registro de Licença nº1123/2011 de 25/03/2011-Vencimento em 04/02/2020  
800.609/2010-J.B. RODRIGUES CERÂMICA EPP-Registro de Licença nº1124/2011 de 25/03/2011-Vencimento em 16/04/2020  
800.937/2010-EDFOR CONSTRUÇÕES LTDA ME-Registro de Licença nº1020/2011 de 24/03/2011-Vencimento em 10/08/2030  
801.010/2010-L. MANO NETO-Registro de Licença nº1118/2011 de 21/03/2011-Vencimento em 18/10/2020  
801.049/2010-ACINBEL AGRO COMÉRCIO E INDÚSTRIA BEZERRA LTDA.-Registro de Licença nº1122/2011 de 25/03/2011-Vencimento em 28/10/2014  
Determina cumprimento de exigência - Prazo 30 dias(1155)  
800.847/2010-CONSTRUTURO URUBUS LTDA EPP-OF. Nº685/2011  
801.263/2010-F G RIOS SILVA ME-OF. Nº684/2011  
800.005/2011-CERAMICA BARBALHENSE LTDA-OF. Nº731/2011  
800.030/2011-JOSÉ LUIZ B PORTELA-OF. Nº732/2011



## Dados básicos do processo

Número do processo: 850.224/2009

Tipo de requerimento: Requerimento de Autorização de Pesquisa

Fase atual: Autorização de Pesquisa

Ativo: Sim

Superintendência: Superintendência / PA

UF: PA, MT

Unidade protocolizadora: PARÁ

Data Protocolo: 08/04/2009 09:14:00

Data Prioridade: 08/04/2009 09:14:07

## Pessoas relacionadas:

| Tipo de Relação     | CPF/CNPJ           | Nome   | Responsabilidade/Representação | Prazo de Arrendamento | Data de Início | Data Final |
|---------------------|--------------------|--|--------------------------------|-----------------------|----------------|------------|
| Titular\Requerente  | 06.351.242/0001-06 | Electrum Capital Pesquisa de Recursos Minerais Ltda. |                                |                       | 30/11/2012     |            |
| Representante Legal | 218.075.660-72     | Carlos Fernando Ulema Ribeiro                        |                                |                       | 08/04/2009     |            |
| Responsável Técnico | 716.667.961-15     | Anderson Naves Leão                                  |                                |                       | 08/04/2009     |            |
| Titular\Requerente  | 218.075.660-72     | Carlos Fernando Ulema Ribeiro                        |                                |                       | 08/04/2009     | 29/11/2012 |

## Número do processo de Cadastro da Empresa:

001.081/2004

## Títulos:

| Número | Descrição                                    | Tipo do Título     | Situação do Título | Data de publicação | Data Vencimento |
|--------|--|--------------------|--------------------|--------------------|-----------------|
| 0      | APR3 AUT PESQ/PRORROGAÇÃO PRAZO 03 ANOS PUBL | Alvará de Pesquisa | Prorrogado         | 12/08/2013         | 12/08/2016      |
| 2558   | APU3 AUT PESQ/ALVARÁ DE PESQUISA 03 ANOS PUB | Alvará de Pesquisa | Outorgado          | 24/03/2010         | 24/03/2013      |

## Substâncias:

| Nome            | Tipo de uso | Data de início | Data final | Motivo de encerramento |
|-----------------|-------------|----------------|------------|------------------------|
| MINÉRIO DE OURO | Industrial  | 08/04/2009     |            |                        |

## Municípios:

..

|                  |
|------------------|
| Nome             |
| JACAREACANGA /PA |
| PARANAÍTA /MT    |

Condição de propriedade do solo:

|                          |
|--------------------------|
| Tipo                     |
| Propriedade de terceiros |

Processos associados:

|                            |
|----------------------------|
| Nenhum processo associado. |
|----------------------------|

Documentos que compõem o processo:

| Documento                            | Data de protocolo |
|--------------------------------------|-------------------|
| Memorial descritivo                  | 08/04/2009        |
| Planta de situação da área           | 08/04/2009        |
| Plano dos trabalhos de pesquisa      | 08/04/2009        |
| Orçamento de pesquisa                | 08/04/2009        |
| Cronograma de pesquisa               | 08/04/2009        |
| Prova de recolhimento de emolumentos | 08/04/2009        |
| A.R.T. do plano de pesquisa          | 08/04/2009        |
| A.R.T. do memorial descritivo        | 08/04/2009        |
| A.R.T. da planta de situação/detalhe | 08/04/2009        |

Eventos:

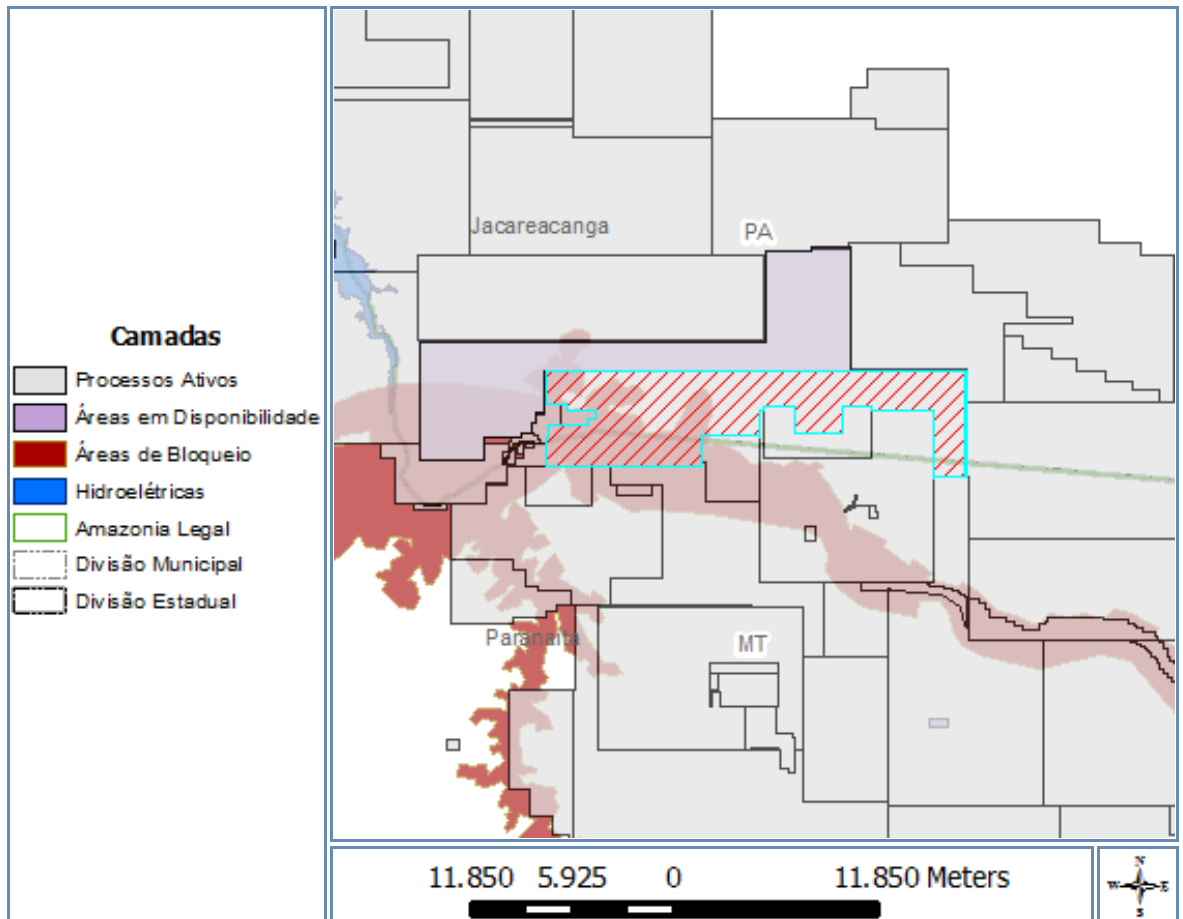
| Descrição  | Data       |
|--|------------|
| 283 - AUT PESQ/GUIA UTILIZAÇÃO REQUERIMENTO PROTOC         | 13/02/2014 |
| 209 - AUT PESQ/INICIO DE PESQUISA COMUNICADO               | 04/10/2013 |
| 326 - AUT PESQ/PRORROGAÇÃO PRAZO 03 ANOS PUB               | 12/08/2013 |
| 249 - AUT PESQ/TRANSF DIREITOS -CESSÃO TOTAL PROTOCOLIZADA | 21/03/2013 |
| 293 - AUT PESQ/RELATORIO PESQ PARCIAL APRESENTADO          | 23/01/2013 |
| 265 - AUT PESQ/PRORROGAÇÃO PRAZO ALVARÁ SOLICITADO         | 23/01/2013 |
| 282 - AUT PESQ/TRANSF DIREITOS -CESSÃO TOTAL EFETIVADA     | 11/12/2012 |
| 281 - AUT PESQ/TRANSF DIREITOS -CESSÃO TOTAL APROVADA      | 30/11/2012 |
| 236 - AUT PESQ/DOCUMENTO DIVERSO PROTOCOLIZADO             | 28/09/2012 |
| 236 - AUT PESQ/DOCUMENTO DIVERSO PROTOCOLIZADO             | 28/09/2012 |
| 264 - AUT PESQ/PAGAMENTO T AH EFETUADO                     | 25/07/2012 |
| 264 - AUT PESQ/PAGAMENTO T AH EFETUADO                     | 27/07/2011 |
| 264 - AUT PESQ/PAGAMENTO T AH EFETUADO                     | 22/07/2010 |
| 209 - AUT PESQ/INICIO DE PESQUISA COMUNICADO               | 19/05/2010 |
| 249 - AUT PESQ/TRANSF DIREITOS -CESSÃO TOTAL PROTOCOLIZADA | 14/05/2010 |
| 323 - AUT PESQ/ALVARÁ DE PESQUISA 03 ANOS PUBL             | 24/03/2010 |
| 100 - REQ PESQ/REQUERIMENTO PESQUISA PROTOCOLIZADO         | 08/04/2009 |

**IMPORTANTE:** este serviço possui caráter meramente informativo e, portanto, não dispensa o uso dos instrumentos oficiais pertinentes para produção de efeitos legais. As informações são disponibilizadas no momento e na forma em que são inseridas na base de dados pelos servidores e colaboradores do DNPM.

Poligonal

Processo: 850.224/2009

Representação gráfica:



Poligonais:

|                                  |   |  |               |
|----------------------------------|---|--|---------------|
| Área (ha):                       | 9558,59   |  |               |
| Cota mínima (m):                 | 0   | Cota máxima (m):                       | 0             |
| Latitude do ponto de amarração:  | -09°20'09"169   | Longitude do ponto de amarração:       | -56°28'31"379 |
| Descrição do ponto de amarração: | Ponto de amarração coincidente com o primeiro vértice | Comprimento do vetor de amarração (m): | 0,00          |
| Ângulo do vetor de amarração:    | 00°00'00"000  | Rumo do vetor de amarração:            | N             |

Vértices:

| Latitude      | Longitude     |
|---------------|---------------|
| -09°20'09"169 | -56°28'31"379 |
| -09°23'26"507 | -56°28'31"379 |
| -09°23'26"507 | -56°29'33"511 |
| -09°23'29"516 | -56°29'33"511 |
| -09°23'29"516 | -56°29'33"544 |
| -09°21'20"302 | -56°29'33"544 |
| -09°21'20"302 | -56°29'33"577 |
| -09°21'20"273 | -56°29'33"577 |
| -09°21'20"298 | -56°31'30"074 |

|               |               |
|---------------|---------------|
| -09°21'15"447 | -56°31'30"074 |
| -09°21'15"446 | -56°32'23"423 |
| -09°21'15"471 | -56°32'23"423 |
| -09°21'15"471 | -56°32'23"429 |
| -09°21'23"355 | -56°32'23"429 |
| -09°21'23"355 | -56°32'25"053 |
| -09°22'05"066 | -56°32'25"053 |
| -09°22'05"060 | -56°33'45"359 |
| -09°22'04"259 | -56°33'45"359 |
| -09°22'04"258 | -56°33'54"277 |
| -09°21'15"439 | -56°33'54"271 |
| -09°21'15"439 | -56°33'54"288 |
| -09°21'15"426 | -56°33'54"288 |
| -09°21'15"426 | -56°34'53"267 |
| -09°21'20"243 | -56°34'53"267 |
| -09°21'20"243 | -56°35'01"277 |
| -09°21'20"315 | -56°35'01"277 |
| -09°21'20"315 | -56°35'01"300 |
| -09°22'10"863 | -56°35'01"300 |
| -09°22'10"863 | -56°35'01"332 |
| -09°22'10"789 | -56°35'01"332 |
| -09°22'10"789 | -56°36'51"640 |
| -09°23'06"782 | -56°36'51"640 |
| -09°23'06"782 | -56°41'45"844 |
| -09°22'13"601 | -56°41'45"844 |
| -09°22'13"601 | -56°41'42"112 |
| -09°21'50"209 | -56°41'42"112 |
| -09°21'50"209 | -56°40'29"029 |
| -09°21'35"898 | -56°40'29"029 |
| -09°21'35"898 | -56°40'10"988 |
| -09°21'21"577 | -56°40'10"988 |
| -09°21'21"577 | -56°41'07"356 |
| -09°21'09"176 | -56°41'07"356 |
| -09°21'09"176 | -56°41'45"037 |
| -09°21'10"761 | -56°41'45"037 |
| -09°21'10"761 | -56°41'47"737 |
| -09°20'08"921 | -56°41'47"737 |
| -09°20'08"921 | -56°28'31"379 |
| -09°20'09"169 | -56°28'31"379 |

ID:

ACAEF320-9EF7-419D-B877-77EED6E3146

**IMPORTANTE:** este serviço possui caráter meramente informativo e, portanto, não dispensa o uso dos instrumentos oficiais pertinentes para produção de efeitos legais. As informações são disponibilizadas no momento e na forma em que são inseridas na base de dados pelos servidores e colaboradores do DNPM.

|  |   |   |   |                       |
|--|---|---|---|-----------------------|
| 2341/2010-834.445/2007-VILELA E MACEDO LTDA.<br>2342/2010-833.271/2007-GRANITOS FORTES LTDA.<br>2343/2010-830.410/2009-ANDRÉ LOPES CANÇADO E SOUSA<br>2344/2010-831.148/2009-PRAINHA MINERADORA LTDA -ME<br>2345/2010-833.687/2008-AMILCAR MAGELA ALVES<br>CPF 545.331.046-49<br>O DIRETOR-GERAL DO DEPARTAMENTO NACIONAL DE PRODUÇÃO MINERAL (Decreto-lei nº 227/67) outorga os seguintes Alvarás de Pesquisa, prazo 3 anos, vigência a partir dessa publicação:(323)<br>2346/2010-830.930/2009-JOSÉ FRANCISCO PEREIRA DA SILVA DE PÁDUA<br>2347/2010-831.743/2007-CARLOS MILLERI<br>2348/2010-833.036/2005-MINERAÇÃO CALÇADÃO LTDA<br>2349/2010-833.852/2008-AUTEMAR CORREA DE SOUZA<br>2350/2010-831.783/2009-EVER QUÍMICA DO BRASIL LTDA.<br>2351/2010-834.619/2007-GUSTAVO SOLIS ROSA<br>2352/2010-832.316/2008-DANIEL BAHIA KATZ<br>2353/2010-832.315/2008-DANIEL BAHIA KATZ<br>2354/2010-832.959/2008-MHAG SERVIÇOS E MINERAÇÃO S.A.<br>2355/2010-834.593/2008-PAULO EUSTÁQUIO DE CARVALHO<br>2356/2010-833.300/2008-LENIRA HAESE FALK<br>2357/2010-833.301/2008-LENIRA HAESE FALK<br>2358/2010-833.329/2008-FVS MINERAÇÃO LTDA<br>2359/2010-831.571/2008-INGO GUSTAV WENDER<br>2360/2010-830.087/2007-LEONARDO AUGUSTO DE PAULA<br>2361/2010-834.407/2008-JOSÉ AUGUSTO REZENDE<br>2362/2010-834.027/2008-ENIO MOURA DE ANDRADE<br>2363/2010-834.059/2006-DRAGAGEM E TERRAPLANAGEM IRINEU LTDA.<br>2364/2010-834.731/2008-ORIVAL NESPULE<br>2365/2010-833.061/2006-ÁGUA NOVA PESQUISAS MINERAIS LTDA.<br>2366/2010-833.062/2006-ÁGUA NOVA PESQUISAS MINERAIS LTDA.<br>2367/2010-833.063/2006-ÁGUA NOVA PESQUISAS MINERAIS LTDA.<br>2368/2010-834.606/2008-GUILHERME F. NASCIMENTO<br>2369/2010-831.437/2009-MINERAÇÃO TERRA NOVA LTDA<br>2370/2010-834.549/2008-VOTORANTIM METAIS ZINCO S A<br>2371/2010-834.529/2008-JOSE NEILITO DE RESENDE<br>2372/2010-834.739/2008-RURALPAR LTDA<br>2373/2010-830.007/2009-FLÁVIO GRISI<br>2374/2010-830.500/2008-BRAZMINE MINERAÇÃO, COMÉRCIO E INDÚSTRIA LTDA<br>2375/2010-834.446/2008-MINERAÇÃO SALINAS LTDA-ME<br>2376/2010-834.445/2008-MINERAÇÃO SALINAS LTDA-ME<br>2377/2010-833.056/2007-MINERAÇÃO ESTRELA DO NORTE LTDA - ME.<br>2378/2010-830.359/2008-CITY CAR VEÍCULOS SERVIÇOS E MINERAÇÃO LTDA<br>2379/2010-832.177/2007-UNIR EMPREENDIMENTOS E COMERCIO DE AGREGADOS PARA CONSTRUÇÃO CIVIL LTDA.<br>2380/2010-831.773/2008-MG4 PARTICIPAÇÕES E EMPREENDIMENTOS S/A<br>2381/2010-832.423/2009-EVER QUÍMICA DO BRASIL LTDA.<br>2382/2010-831.655/2008-JOSÉ FRANCISCO PEREIRA DA SILVA DE PÁDUA   | 2563/2010-850.665/2009-POTASSIO DO BRASIL LTDA<br>2564/2010-850.668/2009-POTASSIO DO BRASIL LTDA<br>2565/2010-850.669/2009-POTASSIO DO BRASIL LTDA<br>2566/2010-850.673/2009-POTASSIO DO BRASIL LTDA<br>2567/2010-850.734/2009-CALMIT MINERAÇÃO E PARTICIPAÇÃO LTDA<br>2568/2010-850.779/2009-RM INDUSTRIA E COMERCIO E SERVIÇOS DE MINERAÇÃO LTDA ME<br>2569/2010-850.804/2009-PAULO IRAN PORTO DOS SANTOS<br>2570/2010-850.235/2009-DENIZE SANTOS DA SILVA<br>2571/2010-850.255/2009-VALE S A<br>2572/2010-850.256/2009-VALE S A<br>2573/2010-850.258/2009-VALE S A<br>2574/2010-850.259/2009-VALE S A<br>2575/2010-850.260/2009-VALE S A<br>2576/2010-850.171/2007-MANOEL SAMPAIO DE SOUZA | 2428/2010-830.154/2008-MG4 PARTICIPAÇÕES E EMPREENDIMENTOS S A<br>2429/2010-833.790/2008-JOÃO BATISTA DA SILVA<br>2430/2010-831.257/2008-JOSÉ MOREIRA FILHO |   |                       |
| RELAÇÃO Nº 49/2010 5º  |   |   |   |                       |
| Fase de Requerimento de Pesquisa<br>O DIRETOR-GERAL DO DEPARTAMENTO NACIONAL DE PRODUÇÃO MINERAL (Decreto-lei nº 227/67) outorga os seguintes Alvarás de Pesquisa, prazo 2 anos, vigência a partir dessa publicação:(322)<br>2552/2010-850.749/2009-ODAIR TRAMONTIN ME<br>O DIRETOR-GERAL DO DEPARTAMENTO NACIONAL DE PRODUÇÃO MINERAL (Decreto-lei nº 227/67) outorga os seguintes Alvarás de Pesquisa, prazo 3 anos, vigência a partir dessa publicação:(323)<br>2553/2010-850.095/2009-VOTORANTIM CIMENTOS N NE S A<br>2554/2010-850.263/2009-VALE S A<br>2555/2010-850.303/2009-VALE S A<br>2556/2010-850.727/2009-CALMIT MINERAÇÃO E PARTICIPAÇÃO LTDA<br>2557/2010-850.732/2009-CALMIT MINERAÇÃO E PARTICIPAÇÃO LTDA<br>2558/2010-850.224/2009-CARLOS FERNANDO ULEMA RIBEIRO<br>2559/2010-850.228/2009-VANESSA CORREA DO CARMO<br>2560/2010-850.261/2009-VALE S A<br>2561/2010-850.304/2009-VALE S A<br>2562/2010-850.455/2009-MIGUEL NABUT  |   |   | RELAÇÃO Nº 63/2010 3º   | RELAÇÃO Nº 66/2010 3º |
| Fase de Requerimento de Pesquisa<br>O DIRETOR-GERAL DO DEPARTAMENTO NACIONAL DE PRODUÇÃO MINERAL (Decreto-lei nº 227/67) outorga os seguintes Alvarás de Pesquisa, prazo 2 anos, vigência a partir dessa publicação:(322)<br>2383/2010-833.290/2006-MINASGRAN MINERAÇÃO LTDA ME<br>2384/2010-833.763/2008-DELVANDIR JOSE MARTINS<br>2385/2010-832.460/2007-MARCOS PAES BARRETO COUTINHO<br>2386/2010-833.456/2008-MARCOS ROBERTO SERAFIM<br>2387/2010-833.032/2007-JOAOQUIM LEÔNIO ALVES<br>2388/2010-833.556/2008-HUDSON RAFAEL BARBOSA O DIRETOR-GERAL DO DEPARTAMENTO NACIONAL DE PRODUÇÃO MINERAL (Decreto-lei nº 227/67) outorga os seguintes Alvarás de Pesquisa, prazo 3 anos, vigência a partir dessa publicação:(323)<br>2389/2010-830.729/2008-MARCÍLIO ARAÚJO LOPES<br>2390/2010-834.070/2006-CONSTRUTORA SCALZO CARDOSO LTDA<br>2391/2010-833.314/2007-ADILSON TOMÁS DE FREITAS<br>2392/2010-832.780/2007-EXTRATORA DE AREIA PRIMMO LTDA<br>2393/2010-832.208/2007-VALE S A<br>2394/2010-832.207/2007-VALE S A<br>2395/2010-834.072/2006-MARIA ELOISA LEMOS ATTÍE<br>2396/2010-834.073/2006-MARIA ELOISA LEMOS ATTÍE<br>2397/2010-833.634/2007-CARLOS PAULO MACHADO<br>2398/2010-833.440/2006-IMS ENGENHARIA MINERAL LTDA<br>2399/2010-833.439/2006-IMS ENGENHARIA MINERAL LTDA<br>2400/2010-833.438/2006-IMS ENGENHARIA MINERAL LTDA<br>2401/2010-833.437/2006-IMS ENGENHARIA MINERAL LTDA<br>2402/2010-832.206/2007-VALE S A<br>2403/2010-830.001/2007-EXTRATORA DE AREIA PRIMMO LTDA<br>2404/2010-834.205/2008-CERÂMICA PÁSSARO VERDE LTDA<br>2405/2010-831.354/2008-JOSÉ MOREIRA FILHO<br>2406/2010-834.577/2008-VOTORANTIM METAIS ZINCO S A<br>2407/2010-834.579/2008-VOTORANTIM METAIS ZINCO S A<br>2408/2010-834.570/2008-VOTORANTIM METAIS ZINCO S A<br>2409/2010-834.572/2008-VOTORANTIM METAIS ZINCO S A<br>2410/2010-834.574/2008-VOTORANTIM METAIS ZINCO S A<br>2411/2010-834.424/2008-ÁGUA NOVA PESQUISAS MINERAIS LTDA.<br>2412/2010-833.924/2007-PAULO SÉRGIO CAL DUARTE<br>2413/2010-834.111/2008-COMPANHIA GERAL DE MINDUOS LTDA<br>2414/2010-830.023/2007-TRL TRATAMENTOS DE RESÍDUOS LTDA<br>2415/2010-833.827/2008-NAUEF MIGUEL ACHAAR<br>2416/2010-833.251/2006-VALDECI PEREIRA DOS SANTOS<br>2417/2010-833.746/2008-MARCIO GERONIMO<br>2418/2010-831.636/2008-L & L DRAGAGEM LTDA. ME<br>2419/2010-832.280/2007-COMPANHIA SIDERÚRGICA NACIONAL<br>2420/2010-834.638/2007-GILSON DIAS DA SILVA<br>2421/2010-834.182/2008-AGEMIRO C. DE OLIVEIRA JÚNIOR<br>2422/2010-830.804/2008-WALDIR BATISTA VELOSO<br>2423/2010-833.878/2008-FORTALEZA MINERAÇÃO LTDA<br>2424/2010-833.890/2008-CURIMATAÍ EMPREENDIMENTOS LTDA<br>2425/2010-834.110/2008-COMPANHIA GERAL DE MINAS<br>2426/2010-834.585/2008-VOTORANTIM METAIS ZINCO S A<br>2427/2010-834.583/2008-VOTORANTIM METAIS ZINCO S A |   |   | 2431/2010-834.358/2008-CONSTRUTORA MARTINS LANNA LTDA<br>2432/2010-834.314/2008-TMC COMPANHIA DE MINERAÇÃO TOCANTINS<br>2433/2010-830.132/2009-ERICK ROHLFS PERES<br>2434/2010-833.421/2008-MINERAÇÃO FAZENDA DOS BORGES LTDA<br>2435/2010-834.808/2008-RICARDO GUIMARÃES COSTA ME<br>2436/2010-830.010/2009-CLESIO CHAVES<br>2437/2010-830.028/2009-IMAGI MINERAÇÃO LTDA.-ME.<br>2438/2010-832.282/2009-SIDERURGIA SANTO ANTÔNIO LTDA<br>2439/2010-832.366/2009-MARCIO FERREIRA SANTOS<br>2440/2010-830.107/2009-ORLANDO TAVARES FILHO<br>2441/2010-832.334/2009-MÁXIMA CAMINHÕES MÁQUINAS E SERVIÇOS LTDA<br>2442/2010-832.391/2009-MINERAÇÃO TREMEDAL LTDA<br>2443/2010-834.444/2008-EXTRAÇÃO DE AREIA SUL DE MINAS LTDA.<br>2444/2010-834.797/2008-ALAIR LIBARDI<br>2445/2010-830.840/2009-CERÂMICA PARAJU LTDA.<br>O DIRETOR-GERAL DO DEPARTAMENTO NACIONAL DE PRODUÇÃO MINERAL (Decreto-lei nº 227/67) outorga os seguintes Alvarás de Pesquisa, prazo 3 anos, vigência a partir dessa publicação:(323)<br>2446/2010-830.108/2009-UNIR EMPREENDIMENTOS E COMERCIO DE AGREGADOS PARA CONSTRUÇÃO CIVIL LTDA.<br>2447/2010-830.104/2009-BRASROMA MINERAÇÃO, COMÉRCIO E INDÚSTRIA LTDA<br>2448/2010-830.099/2009-ALTIVO PEDRAS LTDA<br>2449/2010-830.096/2009-ÁGUA NOVA PESQUISAS MINERAIS LTDA.<br>2450/2010-830.098/2009-ÁGUA NOVA PESQUISAS MINERAIS LTDA.<br>2451/2010-830.031/2009-VOTORANTIM METAIS ZINCO S A<br>2452/2010-830.032/2009-VOTORANTIM METAIS ZINCO S A<br>2453/2010-830.033/2009-VOTORANTIM METAIS ZINCO S A<br>2454/2010-830.055/2009-VOTORANTIM METAIS ZINCO S A<br>2455/2010-830.060/2009-VOTORANTIM METAIS ZINCO S A<br>2456/2010-830.059/2009-VOTORANTIM METAIS ZINCO S A<br>2457/2010-834.464/2008-ANDRÉ LUÍS DUARTE FREITAS<br>2458/2010-834.465/2008-CELIO LUIZ ESCUIN GONÇALVES<br>2459/2010-834.279/2008-JOSÉ MOREIRA FILHO<br>2460/2010-834.180/2008-MARCO AURÉLIO LAMAS MARCONDES<br>2461/2010-834.334/2008-MINAS STONES X MINERAÇÃO LTDA<br>2462/2010-834.181/2008-PAULO SÉRGIO ROMERO<br>2463/2010-830.017/2009-ACCIO GUIDO DE SOUZA LIMA<br>2464/2010-832.893/2009-MARLI MARIA GOMES FERNANDES ME<br>2465/2010-834.742/2008-DRAGAGEM FLAUSINO LTDA.<br>2466/2010-832.598/2008-INGO GUSTAV WENDER<br>2467/2010-834.799/2008-JAQUELINE APARECIDA DE ARAÚJO<br>2468/2010-834.809/2008-COMPANHIA DE DESENVOLVIMENTO ECONÔMICO DE MINAS GERAIS<br>2469/2010-830.037/2009-VOTORANTIM METAIS ZINCO S A<br>2470/2010-830.040/2009-VOTORANTIM METAIS ZINCO S A<br>2471/2010-830.043/2009-VOTORANTIM METAIS ZINCO S A<br>2472/2010-830.044/2009-VOTORANTIM METAIS ZINCO S A<br>2473/2010-830.049/2009-VOTORANTIM METAIS ZINCO S A<br>2474/2010-834.359/2008-SEBASTIÃO ALVES DRUMMOND<br>2475/2010-834.335/2008-GIL FIORAVANTE FRADE<br>2476/2010-834.367/2008-TARGIO MURILO DINIZ PEREIRA<br>CPF 456.564.956-04 |                       |



831.956/2002-NACIONAL DE GRAFITE LTDA-OF-  
Nº1.688/2013/DGTM/SUPRIN/MG-60 dias  
Fase de Requerimento de Licenciamento  
Indefere requerimento de licença - área onerada/Port.  
266/2008(1282)  
831.108/2007-PEDRO PAULO BUENO - ME  
831.888/2008-MARIA DAS DORES DOS SANTOS  
831.076/2011-AREIAO SAO LUIZ LTDA ME  
830.295/2012-JOVIANO FONSECA HENRIQUE ME  
830.302/2012-AREAL HERCULANO LTDA  
830.800/2012-ALVES E ROCHA LTDA  
Fase de Disponibilidade  
Determina arquivamento definitivo do processo(1678)  
812.735/1974-MURILO BRAGA  
830.082/1980-VOTORANTIM METAIS ZINCO S A  
830.388/1983-DURAVEL MINERAÇÃO LTDA  
831.652/1987-VOTORANTIM METAIS ZINCO S A  
830.881/1989-VOTORANTIM METAIS ZINCO S A  
830.746/1990-FERNANDO AUGUSTO WENCHENCK  
BOTELHO  
832.438/1992-GLÁUCIA MARIA DA SILVA RESENDE-  
FIRMA INDIVIDUAL  
832.219/1996-MINERAÇÃO DO BRASIL CENTRAL LT-  
DA  
830.901/1998-ANGLO AMERICAN MINÉRIO DE FER-  
RO BRASIL S.A  
830.653/2002-SAMSUL MINERAÇÃO LTDA  
830.537/2003-VALE S A  
831.177/2003-AREIAS DO DINHO  
831.585/2003-MINERAÇÃO COSTA LASMAR LTDA ME  
832.224/2003-VALE S A  
833.141/2003-ASMIL MINERAIS LTDA  
831.233/2004-VOTORANTIM METAIS S.A  
831.518/2004-GALVANI INDÚSTRIA COMÉRCIO E  
SERVIÇOS S.A.  
831.721/2004-GALVANI INDÚSTRIA COMÉRCIO E  
SERVIÇOS S.A.  
832.137/2004-EUGÊNIA SILVA FERREIRA LIMA  
833.019/2004-OMEGA GAMA MINERAÇÃO LTDA  
833.058/2004-MIN. IBIRITA LTDA  
833.291/2004-PEDRO KLINGER DUTRA  
833.640/2004-JÓAO VICENTE CARLETI  
833.805/2004-MINERAÇÃO SERRAS DO OESTE LTDA  
833.172/2006-ELDER GUEDES DE AZEVEDO  
833.649/2006-LUIZ CARLOS NUNES  
830.140/2008-GIOVANO CAETANO DE ALMEIDA ME  
830.603/2008-RICARDO JORGE MAIA  
830.936/2009-TERRATIVA MINERAIS S.A.

## RELAÇÃO Nº 600/2013

Fase de Autorização de Pesquisa  
Autoriza a emissão de Guia de Utilização(285)  
831.085/2002-QUARTZO BRASIL EXPLORAÇÃO MI-  
NERAL LTDA EPP-ARAÇUAÍ/MG - Guia nº 172/2013-18.000  
t/ano-Minério de Silício- Validade:21/12/2015- (vencimento da  
AAF)  
832.555/2005-CERÂMICA BARRA MANSO LTDA.-PE-  
DRALVA/MG - Guia nº 210/2013-12.000 t-Argila- Valida-  
de:14/12/2015  
833.753/2006-CERÂMICA CINCO LTDA-AIMORÉS/MG  
- Guia nº 189/2013-12.000 toneladas/ano-Argila (cerâmica)- Vali-  
dade:02/05/2017 ou PL  
832.868/2007-REALCE MATERIAL DE CONSTRUÇÃO,  
EXTRAÇÃO E MINERAÇÃO LTDA-RESPLENDOR/MG - Guia  
nº 180/2013-40.000 t/ano-Areia- Validade:21/11/2013 - (vencimento  
do alvará)  
832.361/2008-JOSÉ JUSTINO ROSSI ME-JAMPRU-  
CA/MG - Guia nº 186/2013-3.180 t/ano-Granito (Revestimento)-  
Validade:29/04/2017 - Vencimento da AAF  
831.159/2009-SERRA NORTE GRANITOS LTDA-MAN-  
TENA/MG - Guia nº 190/2013-1.200 m³/ano ou 3200 t/ano-Granito-  
Validade:13/05/2017 ou PL (o que vier primeiro)  
830.016/2010-CERÂMICA MURILO GONZAGA RIBEI-  
RO INDÚSTRIA E COMÉRCIO LTDA-ALFENAS/MG, DIVISA  
NOVA/MG, SERRANIA/MG - Guia nº 167/2013-12.000 t/ano-Ar-  
gila Refratária- Validade:08/04/2015  
832.508/2010-CELTA CERAMICA LTDA-PERDÕES/MG  
- Guia nº 213/2013-12.000 t/ano-Argila- Validade:30/04/2017 ven-  
cimento AAF  
832.892/2010-MINERAÇÃO URUCUM LTDA ME-GALI-  
LÉIA/MG - Guia nº 185/2013-2.700t/ano-Granito- Valida-  
de:25/03/2017 ou PL  
833.690/2010-MINAS MINERAIS INDUSTRIAIS LTDA.-  
DIVINO DAS LARANJEIRAS/MG, GALILÉIA/MG - Guia nº  
179/2013-4.000 t/ano-Feldspato- Validade:20/04/2014 - Vencimento  
do Alvará  
834.431/2010-CERÂMICA ALMEIDA PIRES LTDA-CEN-  
TRAL DE MINAS/MG, MANTENA/MG - Guia nº 187/2013 e  
188/2013-49.200 t/ano e 12.000 t/ano-Areia construção civil e Ar-  
gila Cêramica- Validade:23/05/2017 vencimento AAF  
831.064/2011-GRANSENSA EXPORTAÇÃO E COMÉRCIO  
LTDA.-CARAÍ/MG - Guia nº 189/2013-3.300 t/ano-Granito- Vali-  
dade:13/03/2017 ou PL  
833.806/2011-EMPREENHIMENTO PROCOPIO E AL-  
MEIDA LTDA-ASTOLFO DUTRA/MG, DONA EUZÉBIA/MG -  
Guia nº 164/2013-30.000 t/ano-Areia- Validade:01/11/2015  
Fase de Requerimento de Lavra  
Autoriza a emissão de Guia de Utilização(625)  
831.269/1992-VARGINHA MINERAÇÃO E LOTEAMEN-

TOS LTDA-ANDRADAS/MG - Guia nº 212/2013-15.000 tonela-  
das/ano-Argila Refratária e Argila para Cerâmica- Valida-  
de:27/12/2016 vencimento AAF  
833.857/2007-MED GRAN MEDINA GRANITOS LTDA-  
ALMENARA/MG - Guia nº 168/2013-3.156 t/ano-Granito- Valida-  
de:28/05/2017 -Validade da AAF

CELSO LUIZ GARCIA

## SUPERINTENDÊNCIA NO PARÁ

DESPACHO DO SUPERINTENDENTE  
RELAÇÃO Nº 213/2013

Fase de Requerimento de Pesquisa  
Indefere requerimento de pesquisa por interferência to-  
tal(121)  
850.040/2010-ARAÇATUBA PARTICIPAÇÕES SOCIETÁ-  
RIAS E MINERAÇÃO LTDA.  
850.377/2010-RECURSOS MINERAIS DO BRASIL S.A  
850.657/2010-VALE S A  
850.874/2010-VALE S A  
850.054/2011-JOÉLCIO CAMILO DA SILVA  
850.226/2012-GENEZIO ALVES DE SOUZA  
850.412/2012-MINERAÇÃO PARABRÁS LTDA  
850.628/2012-CESAR PENA FERNANDES  
850.700/2012-COOPERATIVA DE MINERAÇÃO DOS  
GARIMPEIROS DE SÃO FÉLIX DO XINGU  
850.701/2012-COOPERATIVA DE MINERAÇÃO DOS  
GARIMPEIROS DE SÃO FÉLIX DO XINGU  
850.708/2012-TERRASERVICE PESQUISA MINERAL  
LTDA  
850.960/2012-DC MINERACÃO E COMERCIO LTDA  
850.071/2013-N.R.DA SILVA MINERAÇÃO E SONDA-  
GEM  
850.135/2013-JOSÉ TADEU PACHECO BIANCHI  
850.136/2013-AURA GOLD MINERAÇÃO LTDA  
Homologa desistência do requerimento de Autorização de  
Pesquisa(157)  
850.336/2010-JONAS FERREIRA DA SILVA  
850.561/2010-PMA GEOQUÍMICA PESQUISA MINE-  
RAL E AMBIENTAL LTDA  
850.719/2011-JOÃO ANGELO FONTANA  
851.134/2011-AMAURY FREITAS CARDOSO  
851.525/2011-TERRATIVA MINERAIS S.A.  
Fase de Autorização de Pesquisa  
Nega a anuência prévia aos atos de cessão total de direi-  
tos(193)  
850.063/2009-REINARDA MINERAÇÃO LTDA  
850.643/2009-BRAZIL AMERICAS INVESTMENTS &  
PARTICIPATION MINERAÇÃO LTDA.  
Determina arquivamento Auto de infração(230)  
856.244/1994-MINERAÇÃO SILVANA INDUSTRIA E  
COMERCIO LTDA-AI Nº306/2011  
Aceita defesa apresentada(241)  
856.244/1994-MINERAÇÃO SILVANA INDUSTRIA E  
COMERCIO LTDA  
850.339/2003-GOLD FIELDS DO BRASIL MINERAÇÃO  
LTDA  
Indefere pedido de reconsideração(263)  
850.277/2003-MAGELLAN MINERAIS PROSPECÇÃO  
GEOLÓGICA LTDA.  
Concede anuência e autoriza averbação da cessão total de  
direitos(281)  
850.077/2004-VALE S A- Cessionário:MINERAÇÃO PA-  
RAGOMINAS S.A.- CPF ou CNPJ 12.094.570/0001-77- Alvará  
nº1.545/2011  
850.946/2006-VALE S A- Cessionário:MINERAÇÃO PA-  
RAGOMINAS S.A.- CPF ou CNPJ 12.094.570/0001-77- Alvará  
nº8.762/2007  
Homologa renúncia da Autorização de Pesquisa(294)  
850.832/2009-ÁGUA NOVA PESQUISAS MINERAIS LT-  
DA. -Alvará Nº13.315/2011  
850.833/2009-ÁGUA NOVA PESQUISAS MINERAIS LT-  
DA. -Alvará Nº13.316/2011  
850.594/2010-SEBASTIÃO DOMINGOS DOS REIS -Al-  
vará Nº4.346/2012  
Prorroga por 03 (três) anos o prazo de validade da au-  
torização de pesquisa(326)  
851.446/1982-VALE FERTILIZANTES S A-ALVARÁ  
Nº5.280/2009  
850.828/2008-ANGLO AMERICAN NÍQUEL BRASIL  
LTDA.-ALVARÁ Nº10.745/2009  
850.224/2009-ELECTRUM CAPITAL PESQUISA DE RE-  
CURSOS MINERAIS LTDA.-ALVARÁ Nº2.558/2010  
850.225/2009-XSTRATA BRASIL EXPLORAÇÃO MINE-  
RAL LTDA.-ALVARÁ Nº5.948/2010  
Determina arquivamento Auto de Infração -Relatório de  
Pesquisa(640)  
850.339/2003-GOLD FIELDS DO BRASIL MINERAÇÃO  
LTDA-AI Nº843/2010  
850.064/2007-BRASCON CONSULTORIA IMPORTAÇÃO  
E EXPORTAÇÃO LTDA-AI Nº773/2011  
850.559/2008-JOÃO DE LIMA ROLIM-AI Nº838/2011  
Multa aplicada (Relatório de Pesquisa)/ Prazo para paga-  
mento 30 dias(644)  
850.064/2007-BRASCON CONSULTORIA IMPORTAÇÃO  
E EXPORTAÇÃO LTDA - AI Nº773/2011  
Determina arquivamento Auto de infração(1872)  
850.339/2003-GOLD FIELDS DO BRASIL MINERAÇÃO  
LTDA- AI Nº940/2007

Fase de Requerimento de Lavra Garimpeira  
Determina arquivamento definitivo do processo(565)  
850.047/2012-ASSOCIAÇÃO DOS GARIMPEIROS TRA-  
BALHADORES DA TABOCA E REGIÃO  
851.039/2012-ASSOCIAÇÃO DOS GARIMPEIROS TRA-  
BALHADORES DA TABOCA E REGIÃO  
851.093/2012-ASSOCIAÇÃO DOS GARIMPEIROS TRA-  
BALHADORES DA TABOCA E REGIÃO  
Indefere por Interferência Total(1339)  
851.318/2011-COOPERATIVA MISTA DA AGRICULTU-  
RA FAMILIAR E MINERAÇÃO DE CURIONÓPOLIS E RE-  
GIÃO  
851.319/2011-COOPERATIVA MISTA DA AGRICULTU-  
RA FAMILIAR E MINERAÇÃO DE CURIONÓPOLIS E RE-  
GIÃO  
851.320/2011-COOPERATIVA MISTA DA AGRICULTU-  
RA FAMILIAR E MINERAÇÃO DE CURIONÓPOLIS E RE-  
GIÃO  
851.321/2011-COOPERATIVA MISTA DA AGRICULTU-  
RA FAMILIAR E MINERAÇÃO DE CURIONÓPOLIS E RE-  
GIÃO  
851.323/2011-COOPERATIVA MISTA DA AGRICULTU-  
RA FAMILIAR E MINERAÇÃO DE CURIONÓPOLIS E RE-  
GIÃO  
Fase de Lavra Garimpeira  
Declara a nulidade da Permissão de Lavra Garimpeira(713)  
851.012/2008-VALDINEI MAURO DE SOUZA- PLG  
Nº04/2009, DOU de 09/11/2009  
851.013/2008-VALDINEI MAURO DE SOUZA- PLG  
Nº05/2009, DOU de 09/11/2009  
Fase de Licenciamento  
Determina cumprimento de exigência - Prazo 30 dias(718)  
850.084/2011-GILSON GERALDO DE CARVALHO-OF.  
Nº932/2013  
Autoriza averbação da Prorrogação do Registro de Licen-  
ça(742)  
850.365/2001-CERÂMICA SÃO FRANCISCO LTDA- Re-  
gistro de Licença Nº:067/2001 - Vencimento em 12/12/2016  
850.071/2009-BELTERRA TERRAPLENAGEM LTDA-  
Registro de Licença Nº:006/2009 - Vencimento em 04/03/2015  
851.241/2012-W. G. PIMENTEL ME- Registro de Licença  
Nº:088/2012 - Vencimento em 12/06/2014  
Fase de Requerimento de Licenciamento  
Outorga o Registro de Licença com vigência a partir dessa  
publicação:(730)  
850.017/2011-OSÓRIO JOSÉ CARLOT-Registro de Licen-  
ça Nº038/2013 de 24/07/2013-Vencimento em 11/12/2014  
851.025/2012-S DE O SILVA MATERIAIS DE CONS-  
TRUÇÃO EPP-Registro de Licença Nº015/2013 de 24/07/2013-  
Vencimento em 07/08/2016  
851.406/2012-RAIMUNDO APOLIANO TAVARES-Regis-  
tro de Licença Nº016/2013 de 24/07/2013-Vencimento em  
07/12/2022  
Indefere requerimento de licença - área onerada/Port.  
266/2008(1282)  
850.137/2006-OLIVAL SILVA DA CRUZ CUNHA  
Fase de Disponibilidade  
Determina arquivamento definitivo do processo(1678)  
850.465/2005-PEDRO PACHECO DOS SANTOS LIMA  
NETO

JOSÉ LUIZ BASTOS RODRIGUES  
Substituto

## SUPERINTENDÊNCIA NA PARAÍBA

DESPACHOS DO SUPERINTENDENTE  
RELAÇÃO Nº 81/2013

Fica(m) o(s) abaixo relacionado(s) NOTIFICADO(S) a pa-  
gar, parcelar ou apresentar defesa, relativa ao(s) débito(s) apurado(s)  
da Compensação Financeira pela Exploração de Recursos Minerais -  
CFEM (art. 3º, IX, da Lei nº 8.876/94, c/c as Leis nº 7.990/89, nº  
8.001/90, art. 61 da Lei nº 9.430/96, Lei nº 9.993/00, nº 10.195/01 e  
nº 10.522/02), no prazo de 10 (dez) dias, sob pena de inscrição em  
Dívida Ativa, no CADIN e ajuizamento da ação de execução.  
Titular: Alemão Exportação e Mineração de Granitos Ltda  
Cpf/cnpj :20.519.906/0001-24 - Processo minerário: 846200/98 - Pro-  
cesso de cobrança: 946193/13 Valor: R\$.15.759,97  
Titular: Iracy Alves Correia Cpf/cnpj :002.998.634-68 - Pro-  
cesso minerário: 846079/02 - Processo de cobrança: 946191/13 Valor:  
R\$.945,46  
Titular: Sebastião de Almeida Oliveira Cpf/cnpj  
:04.814.103/0001-46 - Processo minerário: 846012/02 - Processo de  
cobrança: 946195/13 Valor: R\$.26.429,13

## RELAÇÃO Nº 82/2013

Fase de Autorização de Pesquisa  
Concede anuência e autoriza averbação da cessão parcial  
de direitos(175)  
846.252/2010-JOÃO BARROS OLIVEIRA- Alvará  
nº242/2011 - Cessionario:846.426/2012-Antônio Damião Bezerra-  
CPF ou CNPJ 023.260.148-80

GUILHERME HENRIQUE SILVEIRA E SILVA

## Dados básicos do processo

Número do processo: 866.215/2009

Tipo de requerimento: Requerimento de Autorização de Pesquisa

Fase atual: Autorização de Pesquisa

Ativo: Sim

Superintendência: Superintendência / MT

UF: MT

Unidade protocolizadora: MATO GROSSO

Data Protocolo: 18/05/2009 09:34:00

Data Prioridade: 18/05/2009 09:33:53

## Pessoas relacionadas:

| Tipo de Relação     | CPF/CNPJ       | Nome                         | Responsabilidade/Representação | Prazo de Arrendamento | Data de Início | Data Final |
|---------------------|----------------|------------------------------|--------------------------------|-----------------------|----------------|------------|
| Titular\Requerente  | 519.221.859-49 | Jose Alves Dangui            |                                |                       | 18/05/2009     |            |
| Representante Legal | 519.221.859-49 | Jose Alves Dangui            |                                |                       | 18/05/2009     |            |
| Responsável Técnico | 019.275.402-59 | Vital José Ribeiro Wanderley |                                |                       | 18/05/2009     |            |

## Número do processo de Cadastro da Empresa:

## Títulos:

| Número | Descrição                                    | Tipo do Título     | Situação do Título | Data de publicação | Data Vencimento |
|--------|--|--------------------|--------------------|--------------------|-----------------|
| 11343  | APU3 AUT PESQ/ALVARÁ DE PESQUISA 03 ANOS PUB | Alvará de Pesquisa | Outorgado          | 05/10/2009         | 05/10/2012      |

## Substâncias:

| Nome            | Tipo de uso | Data de início | Data final | Motivo de encerramento |
|-----------------|-------------|----------------|------------|------------------------|
| MINÉRIO DE OURO | Industrial  | 18/05/2009     |            |                        |

## Municípios:

| Nome          |
|---------------|
| PARANÁITA /MT |

## Condição de propriedade do solo:

| Tipo                     |
|--------------------------|
| Propriedade de terceiros |

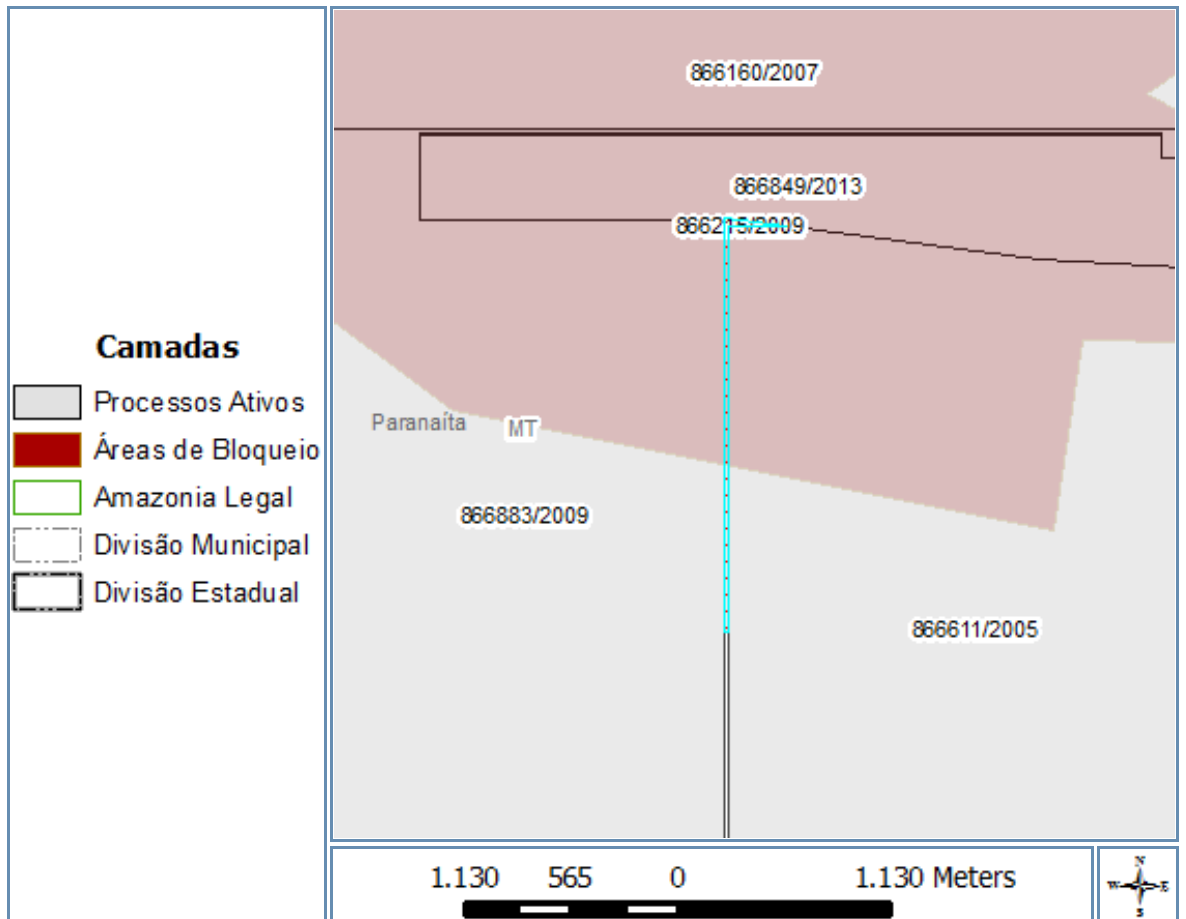
## Processos associados:

|                            |
|----------------------------|
| Nenhum processo associado. |
|----------------------------|

Poligonal

Processo: **866.215/2009**

Representação gráfica:



Poligonais:

|                                  |   |  |               |
|----------------------------------|---|--|---------------|
| Área (ha):                       | 5,5   |  |               |
| Cota mínima (m):                 | 0   | Cota máxima (m):                       | 0             |
| Latitude do ponto de amarração:  | -09°28'12"089   | Longitude do ponto de amarração:       | -56°30'58"719 |
| Descrição do ponto de amarração: | Ponto de Amarração coincidente com o primeiro vértice | Comprimento do vetor de amarração (m): | 0,00          |
| Ângulo do vetor de amarração:    | 00°00'00"000  | Rumo do vetor de amarração:            | N             |

Vértices:

| Latitude      | Longitude     |
|---------------|---------------|
| -09°28'12"089 | -56°30'58"719 |
| -09°28'12"089 | -56°30'59"448 |
| -09°27'00"987 | -56°30'59"448 |
| -09°27'02"425 | -56°30'48"473 |
| -09°27'02"425 | -56°30'58"719 |
| -09°28'12"089 | -56°30'58"719 |

ID:

0863A355-3567-4350-BA30-37688399D4EE

**IMPORTANTE:** este serviço possui caráter meramente informativo e, portanto, não dispensa o uso dos instrumentos oficiais pertinentes para produção de efeitos legais. As informações são disponibilizadas no momento e na forma em que são inseridas na base de dados pelos servidores e colaboradores do DNPM.

Documentos que compõem o processo:

| Documento                            | Data de protocolo |
|--------------------------------------|-------------------|
| Memorial descritivo                  | 18/05/2009        |
| Planta de situação da área           | 18/05/2009        |
| Plano dos trabalhos de pesquisa      | 18/05/2009        |
| Orçamento de pesquisa                | 18/05/2009        |
| Cronograma de pesquisa               | 18/05/2009        |
| Prova de recolhimento de emolumentos | 18/05/2009        |
| A.R.T. do plano de pesquisa          | 18/05/2009        |
| A.R.T. do memorial descritivo        | 18/05/2009        |
| A.R.T. da planta de situação/detalhe | 18/05/2009        |

Eventos:

| Descrição  | Data       |
|--|------------|
| 178 - AUT PESQ/NOTIFICAÇÃO ADM L PGTO DÉBITO TAH   | 12/05/2010 |
| 662 - NOTIFICAÇÃO ADM PGTO DÉBITO MULTA            | 12/05/2010 |
| 264 - AUT PESQ/PAGAMENTO TAH EFETUADO              | 10/05/2010 |
| 642 - AUT PESQ/PAGAMENTO MULTA EFETUADO-TAH        | 10/05/2010 |
| 650 - AUT PESQ/ALVARÁ DE PESQUISA CADUCADO -TAH    | 28/04/2010 |
| 641 - AUT PESQ/MULTA APLICADA-TAH                  | 12/03/2010 |
| 635 - AUT PESQ/AUTO INFRAÇÃO MULTA-TAH             | 03/02/2010 |
| 209 - AUT PESQ/INICIO DE PESQUISA COMUNICADO       | 16/10/2009 |
| 323 - AUT PESQ/ALVARÁ DE PESQUISA 03 ANOS PUBL     | 05/10/2009 |
| 100 - REQ PESQ/REQUERIMENTO PESQUISA PROTOCOLIZADO | 18/05/2009 |

**IMPORTANTE:** este serviço possui caráter meramente informativo e, portanto, não dispensa o uso dos instrumentos oficiais pertinentes para produção de efeitos legais. As informações são disponibilizadas no momento e na forma em que são inseridas na base de dados pelos servidores e colaboradores do DNPM.



## 9º DISTRITO

**DESPACHO DO CHEFE  
RELAÇÃO Nº 195/2009**

Fase de Requerimento de Pesquisa  
Indefere de plano o requerimento de Autorização de Pesquisa(101)  
890.522/2008-ANGELA CRISTINA CORTES FREITAS COUTINHO  
Indefere requerimento de Autorização de Pesquisa- não cumprimento de exigência(122)  
890.481/2008-MARIA INARY HENRIQUES BUERES  
Determina cumprimento de exigência - Prazo 60 dias(131)  
890.272/2008-FAZENDA SANTO ESTEVÃO EMPREEN-  
DIMENTOS E TURISMO LTDA-OF. Nº2169/2009  
Fase de Autorização de Pesquisa  
Determina o arquivamento definitivo do processo(279)  
890.104/2004-SAMUEL CORREA DA ROCHA JUNIOR  
890.144/2004-CLAUDIO EMANUEL ALVES VIEIRA  
890.059/2003-EDGAR SIMOES-ME  
890.512/2004-ROBERTO RAIMUNDO CRISCUOLI  
890.525/2004-GILMAR GOMES DE ARAÚJO  
890.481/2004-BARRA MINAS AREAL LTDA  
890.390/2004-IND. E COM. DE PEDRAS JUNDIÁ LT-  
DA.

890.247/2002-CIMENTO RIO BRANCO S.A.  
890.486/2003-JOSÉ DEOLINDO BALERA  
890.502/2004-TERRAMAC PAVIMENTAÇÃO LTDA EPP  
Nega Aprovação ao relatório de pesquisa(318)  
890.459/2005-MARCOLAN MINERAÇÃO LTDA - EPP  
890.091/1994-MINERAÇÃO IRMÃ DULCE LTDA  
890.337/2003-YOSHIRO NAGAE  
Torna sem efeito Multa Aplicada- Início da pesquisa(1035)  
890.287/2001-SERGIO SANTOS RUTOWITSCH-AI  
Nº613/2006  
890.288/2001-SERGIO SANTOS RUTOWITSCH-AI  
Nº614/2006  
890.289/2001-SERGIO SANTOS RUTOWITSCH-AI  
Nº615/2006  
Fase de Disponibilidade  
Declara área colocada em disponibilidade sem pretenden-  
te(358)  
890.023/2008-CERVEJARIA PETRÓPOLIS S/A  
890.021/2008-CERVEJARIA PETRÓPOLIS S/A  
890.427/2008-LOS ANDES MINERAÇÃO LTDA  
890.426/2008-LOS ANDES MINERAÇÃO LTDA  
890.425/2008-LOS ANDES MINERAÇÃO LTDA  
890.255/2006-ESTER FERREIRA DE ALMEIDA  
890.144/2007-LUCIENE PEREIRA DE LIMA  
890.175/2008-GME4 DO BRASIL PARTICIPAÇÕES E  
EMPREENDEMENTOS S/A  
890.022/2008-CERVEJARIA PETRÓPOLIS S/A  
890.024/2008-CERVEJARIA PETRÓPOLIS S/A  
Determina arquivamento definitivo do processo(1678)  
890.023/2008-CERVEJARIA PETRÓPOLIS S/A  
890.021/2008-CERVEJARIA PETRÓPOLIS S/A  
890.255/2006-ESTER FERREIRA DE ALMEIDA  
890.144/2007-LUCIENE PEREIRA DE LIMA  
890.175/2008-GME4 DO BRASIL PARTICIPAÇÕES E  
EMPREENDEMENTOS S/A  
890.022/2008-CERVEJARIA PETRÓPOLIS S/A  
890.024/2008-CERVEJARIA PETRÓPOLIS S/A

RUI ELIAS JOSÉ

## 12º DISTRITO

**DESPACHO DO CHEFE  
RELAÇÃO Nº 118/2009**

Fase de Requerimento de Pesquisa  
O DIRETOR-GERAL DO DEPARTAMENTO NACIONAL  
DE PRODUÇÃO MINERAL (Decreto-lei nº 227/67) outorga os se-  
guintes Alvarás de Pesquisa, prazo 2 anos, vigência a partir dessa  
publicação:(322)  
11337/2009-866.325/2009-DRAGA PORTO SEGURO LT-  
DA ME  
11338/2009-866.353/2009-GEZIELE SUZANA RIEDI  
11339/2009-866.354/2009-GEZIELE SUZANA RIEDI  
11340/2009-866.355/2009-GEZIELE SUZANA RIEDI  
11341/2009-867.236/2007-S.R. LEME

O DIRETOR-GERAL DO DEPARTAMENTO NACIONAL  
DE PRODUÇÃO MINERAL (Decreto-lei nº 227/67) outorga os se-  
guintes Alvarás de Pesquisa, prazo 3 anos, vigência a partir dessa  
publicação:(323)

11342/2009-866.578/2008-MINERAÇÃO SANTA ELINA  
INDUSTRIA E COMERCIO S A

11343/2009-866.215/2009-JOSE ALVES DANGUI

11344/2009-866.284/2009-LASTRA MINERAÇÃO LTDA  
11345/2009-866.286/2009-LASTRA MINERAÇÃO LTDA  
11346/2009-866.287/2009-LASTRA MINERAÇÃO LTDA  
11347/2009-866.288/2009-LASTRA MINERAÇÃO LTDA  
11348/2009-866.289/2009-LASTRA MINERAÇÃO LTDA

11349/2009-866.292/2009-LASTRA MINERAÇÃO LTDA  
11350/2009-866.293/2009-LASTRA MINERAÇÃO LTDA  
11351/2009-866.294/2009-LASTRA MINERAÇÃO LTDA  
11352/2009-866.295/2009-LASTRA MINERAÇÃO LTDA  
11353/2009-866.296/2009-LASTRA MINERAÇÃO LTDA  
11354/2009-866.297/2009-LASTRA MINERAÇÃO LTDA  
11355/2009-866.301/2009-GEOMIN-GEOLOGIA E MINE-  
RAÇÃO LTDA  
11356/2009-866.302/2009-OMAR LINS CANAVARROS  
JUNIOR  
11357/2009-866.304/2009-KHALIL NAJIB KARAM  
11358/2009-866.306/2009-COOPERATIVA DE DESEN-  
VOLVIMENTOS MINERAIS DE POCONÉ LTDA.  
11359/2009-866.331/2009-FERNANDO ALECIO COSTA  
11360/2009-866.332/2009-JOSE ANTONIO DA SILVA  
11361/2009-866.335/2009-ECOPLAN MINERAÇÃO LT-  
DA  
11362/2009-866.347/2009-CHAPÉU DO SOL COMÉRCIO  
DE MATERIAIS PARA CONSTRUÇÃO LTDA ME  
11363/2009-866.349/2009-LÉO BACALTCHUK  
11364/2009-866.351/2009-GELINDO POFFO FILHO  
11365/2009-866.358/2009-MINERAÇÃO DÓRICA LTDA.  
11366/2009-867.229/2007-ILDO GRISOSTE BARBOSA

JOY GONÇALO DE MIRANDA

## 13º DISTRITO

**DESPACHOS DO CHEFE  
RELAÇÃO Nº 118/2009**

Fase de Requerimento de Pesquisa  
Determina cumprimento de exigência - Prazo 60 dias(131)  
826.137/2009-JOSÉ ARISTEU PEREIRA NETO-OF.  
Nº1117/2009  
826.170/2009-PEDRO SPADA-OF. Nº1114/2009  
826.180/2009-HOBI & CIA.LTDA.-OF. Nº1115/2009  
Fase de Autorização de Pesquisa  
Determina cumprimento de exigência - Prazo 60 dias(250)  
826.559/2002-ADEMIR MARTÍNEZ CIPRIANO-OF.  
Nº1098/2009  
820.319/1984-MINERAÇÃO RIO BRANCO DO SUL LT-  
DA.-OF. Nº1094/2009  
826.072/2002-ROGER ANDRÉ ZIEBERT-OF.  
Nº1133/2009  
Prorroga prazo para cumprimento de exigência - Prazo 60  
dias(252)  
826.152/2008-ANTONIO GILMAR DISSENHA-OF.  
Nº724/2009  
Concede anuência e autoriza averbação da cessão total do  
direito de requerer a Lavra(331)  
826.347/2004-PORTO DE AREIA HERMSDORFF- Alvará  
nº10.309/2004 - Cessionário: DIRCEU MARTINS- CNPJ /CPF  
190.210.899-04  
Torna sem efeito Multa Aplicada-REL. PESQ.(646)  
826.895/2001-AREIAL RÉSSACA LTDA- AI Nº482/2005  
Fase de Requerimento de Lavra  
Determina cumprimento de exigência - Prazo 60 dias(361)  
826.123/2002-GUERINO BUTZGE-OF. Nº1087/2009  
826.455/1996-TERRA MATER PARTICIPAÇÕES E EM-  
PREENDIMENTOS LTDA.-OF. Nº518/2009  
826.253/1991-MARMORARIA ÁGUA VERDE TDA-OF.  
Nº1113/2009  
Prorroga prazo para cumprimento de exigência(364)  
805.300/1974-MINASGEO MINERAÇÃO LTDA.-OF.  
Nº388/2007-180 dias  
Fase de Concessão de Lavra  
Determina cumprimento de exigência - Prazo 60 dias(470)  
826.301/2004-IND. E COM. DÊ ÁGUA MINERAL HA-  
VAI LTDA.-OF. Nº1097/2009  
820.521/1986-MINERAÇÃO CASTELHANOS LTDA-OF.  
Nº1129/2009  
826.541/1995-SAIBREIRA SANT'ANA LTDA EPP-OF.  
Nº1132/2009  
Auto de infração lavrado - prazo p/ defesa ou pagamento  
30 dias(1078)  
820.521/1986-MINERAÇÃO CASTELHANOS LTDA.- AI  
Nº346/2009  
Fase de Licenciamento  
Determina cumprimento de exigência - Prazo 30 dias(718)  
820.441/1986-MINERAÇÃO PALOTINA LTDA-OF.  
Nº1119/2009  
826.716/2006-PEREIRA, FIATES E FILHOS LTDA.-OF.  
Nº1110/2009

FRANCISCO NAILOR CORAL

## 17º DISTRITO

**DESPACHO DO CHEFE  
RELAÇÃO Nº 70/2009**

FASE DE AUTORIZAÇÃO DE PESQUISA  
Multa aplicada-(TAH)/prazo para pagamento: 30 dias.  
(6.41)  
ad Bras Mineradora Ltda - 864459/08, 864461/08,  
864462/08  
Ademio Flesch - 864538/07  
Aldecir Santos de Oliveira - 864004/09, 864005/09

Alman Aliança Mineração de Manganês Ltda - 864854/08,  
864856/08, 864468/08, 864469/08, 864470/08, 864471/08,  
864472/08, 864473/08, 864475/08, 864476/08, 864477/08,  
864478/08, 864479/08, 864480/08

Álvaro Agapito de Moura - 864515/06, 864013/07  
Andrea Braga da Silva - 864494/06, 864495/06  
Ayas Minerações S/a - 864104/05, 864105/05, 864106/05,  
864107/05, 864108/05, 864109/05, 864165/05, 864134/06,  
864135/06, 864133/06, 864090/05, 864091/05, 864093/05,  
864094/05, 864095/05, 864092/05, 864098/05, 864099/05,  
864100/05, 864101/05, 864102/05, 864103/05, 864096/05,  
864097/05, 864831/08, 864834/08, 864836/08, 864837/08  
Celson José Amorim - 864024/09  
César Augusto de Sousa Sena - 864033/09, 864896/08  
Comércio e Exploração de Argila Estrela D'álva Ltda -  
864122/07  
Construtora, Mineradora e Transportadora Norte Sul Ltda -  
864053/09  
d e b Turismo Assessoria Mineral e Agrária Ltda me -  
864527/06

Damião Raposo - 864553/06  
Daniel Curtinhas da Silva - 864357/08  
David Camargo Janzen - 864884/08, 864885/08  
Delio Nunes de Jesus - 864502/08  
Elizelton Garay Nunes - 864614/08, 864615/08, 864616/08,  
864617/08, 864618/08, 864613/08  
Eustáquio de Deus Ferreira - 864823/08, 864824/08  
Francisco Alves Mendes - 864545/07, 864546/07  
Gemma Mineração e Industria Ltda - 864799/08,  
864811/08, 864797/08, 864798/08, 864812/08, 864813/08  
Gshl Brasil Mineração LTDA. - 864086/07, 864087/07  
Henrique Jorge de Oliveira Pinho - 864257/08, 864253/08,  
864255/08, 864256/08, 864259/08, 864261/08, 864258/08,  
864262/08  
Ildivania Alves Severo - 864080/07  
João de Lima Rolim - 864825/08  
José Priulli - 864298/08  
José Manuel Carreiro - 864636/08  
Jose Roberto Laureto - 864887/08  
Leonardo de Deus Ferreira - 864526/07  
Maria Socorro Barros Vieira - 864807/08  
Mineração Brasil Central Ltda - 864622/08, 864623/08  
Neepez Brasil Pesquisa e Mineração LTDA. - 864126/07,  
864133/07, 864135/07, 864136/07, 864137/07, 864142/07,  
864143/07, 864144/07, 864127/07  
Paulo de Souza Pau Ferro - 864452/08, 864449/08,  
864451/08, 864453/08  
Rio Dos Mangues Mineração Ltda - 864539/06, 864204/06  
Sergey Makhu - 864172/06  
Sinoma r de Barros Miranda - 864026/08, 864072/08  
Vicente Alves de Oliveira Junior - 864071/09  
Waldson Alves Pereira Junior - 864093/07  
Welka Cerqueira Brandao Gouveia - 864628/08  
Wilber Pereira Santana - 864397/06  
Willagagnon Mendes Cavalcante - 864551/07

JOAQUIM TOMAZ DE SOUZA NETO

## 25º DISTRITO

**DESPACHO DO CHEFE  
RELAÇÃO Nº 52/2009**

Fase de Requerimento de Licenciamento  
Outorga o Registro de Licença com vigência a partir dessa  
publicação:(730)  
844.050/2008-ARLINDO PEREIRA DOS SANTOS-Regis-  
tro de Licença nº002/2008/25º DS/2008 de 31/07/2008-Vencimento  
em 17/04/2010  
Indefere requerimento de licença - área sem onera-  
ção/Port.266/2008(1281)  
844.031/2009-JORGE ALVES CORDEIRO  
844.029/2009-DELTA CONSTRUÇÕES S.A  
Determina cumprimento de exigência - Prazo 60  
dias(1801)  
844.030/2009-JOSÉ ODAIL DE HOLANDA SILVA-OF.  
Nº396/2009 - 25º DS

JOSÉ ANTONIO ALVES DOS SANTOS

## Dados básicos do processo

Número do processo: 866.424/2009

Tipo de requerimento: Requerimento de Autorização de Pesquisa

Fase atual: Autorização de Pesquisa

Ativo: Sim

Superintendência: Superintendência / MT

UF: MT

Unidade protocolizadora: MATO GROSSO

Data Protocolo: 11/08/2009 16:21:00

Data Prioridade: 11/08/2009 16:21:18

## Pessoas relacionadas:

| Tipo de Relação     | CPF/CNPJ       | Nome               | Responsabilidade/Representação | Prazo de Arrendamento | Data de Início | Data Final |
|---------------------|----------------|--------------------|--------------------------------|-----------------------|----------------|------------|
| Titular\Requerente  | 091.770.869-53 | Elvio Luiz Schelle |                                |                       | 11/08/2009     |            |
| Responsável Técnico | 091.770.869-53 | Elvio Luiz Schelle |                                |                       | 11/08/2009     |            |

## Número do processo de Cadastro da Empresa:

## Títulos:

| Número | Descrição                                    | Tipo do Título     | Situação do Título | Data de publicação | Data Vencimento |
|--------|--|--------------------|--------------------|--------------------|-----------------|
| 0      | APR3 AUT PESQ/PRORROGAÇÃO PRAZO 03 ANOS PUBL | Alvará de Pesquisa | Prorrogado         | 17/02/2014         | 17/02/2017      |
| 12113  | APU3 AUT PESQ/ALVARÁ DE PESQUISA 03 ANOS PUB | Alvará de Pesquisa | Outorgado          | 29/10/2009         | 29/10/2012      |

## Substâncias:

| Nome            | Tipo de uso | Data de início | Data final | Motivo de encerramento |
|-----------------|-------------|----------------|------------|------------------------|
| MINÉRIO DE OURO | Industrial  | 11/08/2009     |            |                        |

## Municípios:

| Nome          |
|---------------|
| PARANAÍTA /MT |

## Condição de propriedade do solo:

| Tipo                     |
|--------------------------|
| Propriedade de terceiros |

## Processos associados:

|  |
|--|
|  |
|--|

Nenhum processo associado.

Documentos que compõem o processo:

| Documento                            | Data de protocolo |
|--------------------------------------|-------------------|
| Memorial descritivo                  | 11/08/2009        |
| Planta de situação da área           | 11/08/2009        |
| Plano dos trabalhos de pesquisa      | 11/08/2009        |
| Orçamento de pesquisa                | 11/08/2009        |
| Cronograma de pesquisa               | 11/08/2009        |
| Prova de recolhimento de emolumentos | 11/08/2009        |
| A.R.T. do plano de pesquisa          | 11/08/2009        |

Eventos:

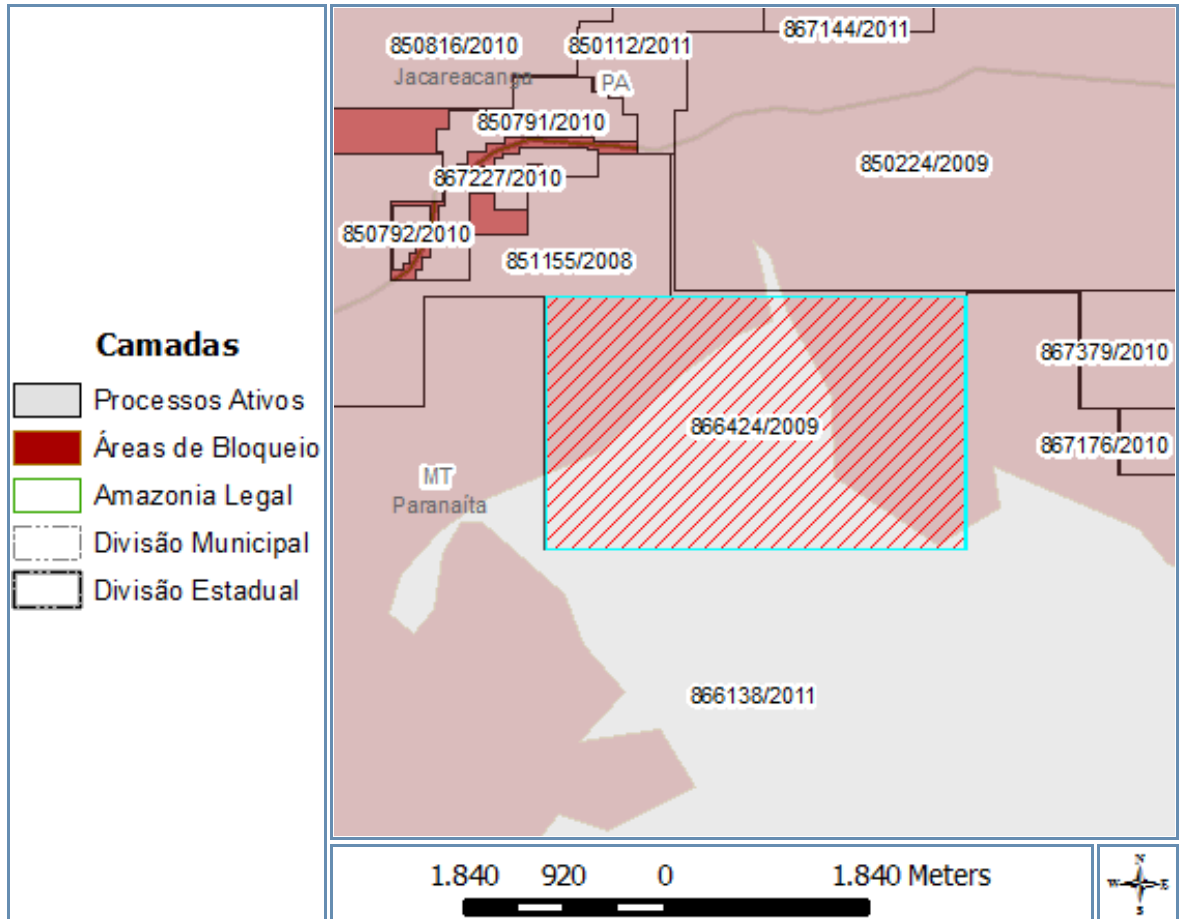
| Descrição  | Data       |
|--|------------|
| 326 - AUT PESQ/PRORROGAÇÃO PRAZO 03 ANOS PUB       | 17/02/2014 |
| 694 - PAGAMENTO VISTORIA FISCALIZAÇÃO EFETUADO     | 14/06/2013 |
| 687 - NOTIFICAÇÃO ADM PAGTO DÉBITO VISTORIA        | 03/06/2013 |
| 236 - AUT PESQ/DOCUMENTO DIVERSO PROTOCOLIZADO     | 02/04/2013 |
| 293 - AUT PESQ/RELATORIO PESQ PARCIAL APRESENTADO  | 28/06/2012 |
| 265 - AUT PESQ/PRORROGAÇÃO PRAZO ALVARÁ SOLICITADO | 28/06/2012 |
| 264 - AUT PESQ/PAGAMENTO TAH EFETUADO              | 31/01/2012 |
| 264 - AUT PESQ/PAGAMENTO TAH EFETUADO              | 28/01/2011 |
| 264 - AUT PESQ/PAGAMENTO TAH EFETUADO              | 29/01/2010 |
| 323 - AUT PESQ/ALVARÁ DE PESQUISA 03 ANOS PUBL     | 29/10/2009 |
| 100 - REQ PESQ/REQUERIMENTO PESQUISA PROTOCOLIZADO | 11/08/2009 |

**IMPORTANTE:** este serviço possui caráter meramente informativo e, portanto, não dispensa o uso dos instrumentos oficiais pertinentes para produção de efeitos legais. As informações são disponibilizadas no momento e na forma em que são inseridas na base de dados pelos servidores e colaboradores do DNPM.

Poligonal

Processo: 866.424/2009

Representação gráfica:



Poligonais:

| Área (ha):                       | 873,45   |  |               |          |           |               |               |               |               |               |               |               |               |               |               |
|----------------------------------|--|--|---------------|----------|-----------|---------------|---------------|---------------|---------------|---------------|---------------|---------------|---------------|---------------|---------------|
| Cota mínima (m):                 | 0  | Cota máxima (m):                       | 0             |          |           |               |               |               |               |               |               |               |               |               |               |
| Latitude do ponto de amarração:  | -09°23'08"700  | Longitude do ponto de amarração:       | -56°42'24"080 |          |           |               |               |               |               |               |               |               |               |               |               |
| Descrição do ponto de amarração: | Ponto de amarração coincidente com o primeiro vértice  | Comprimento do vetor de amarração (m): | 0,00          |          |           |               |               |               |               |               |               |               |               |               |               |
| Ângulo do vetor de amarração:    | 00°00'00"000   | Rumo do vetor de amarração:            | N             |          |           |               |               |               |               |               |               |               |               |               |               |
| Vértices:                        | <table border="1"> <thead> <tr> <th>Latitude</th> <th>Longitude</th> </tr> </thead> <tbody> <tr> <td>-09°23'08"700</td> <td>-56°42'24"080</td> </tr> <tr> <td>-09°23'08"700</td> <td>-56°40'19"490</td> </tr> <tr> <td>-09°24'23"490</td> <td>-56°40'19"490</td> </tr> <tr> <td>-09°24'23"490</td> <td>-56°42'24"080</td> </tr> <tr> <td>-09°23'08"700</td> <td>-56°42'24"080</td> </tr> </tbody> </table> |  |               | Latitude | Longitude | -09°23'08"700 | -56°42'24"080 | -09°23'08"700 | -56°40'19"490 | -09°24'23"490 | -56°40'19"490 | -09°24'23"490 | -56°42'24"080 | -09°23'08"700 | -56°42'24"080 |
| Latitude                         | Longitude  |  |               |          |           |               |               |               |               |               |               |               |               |               |               |
| -09°23'08"700                    | -56°42'24"080  |  |               |          |           |               |               |               |               |               |               |               |               |               |               |
| -09°23'08"700                    | -56°40'19"490  |  |               |          |           |               |               |               |               |               |               |               |               |               |               |
| -09°24'23"490                    | -56°40'19"490  |  |               |          |           |               |               |               |               |               |               |               |               |               |               |
| -09°24'23"490                    | -56°42'24"080  |  |               |          |           |               |               |               |               |               |               |               |               |               |               |
| -09°23'08"700                    | -56°42'24"080  |  |               |          |           |               |               |               |               |               |               |               |               |               |               |
| ID:                              | 5E01F3CC-C79B-4DF0-BD40-7954A48F082B   |  |               |          |           |               |               |               |               |               |               |               |               |               |               |

para produção de efeitos legais. As informações são disponibilizadas no momento e na forma em que são inseridas na base de dados pelos servidores e colaboradores do DNPM.





12062/2009-800.300/2009-JOSE ISAIAS DE LIMA  
12063/2009-800.316/2009-MARIA MADALENA DOS SANTOS  
12064/2009-800.365/2009-COOPERATIVA DE MINERAÇÃO DOS PRODUTORES DA PEDRA CARIRI CEARÁ  
12065/2009-800.389/2009-EDUARDO CÉSAR BEZERRA DIÓGENES

## RELAÇÃO Nº 111/2009 11º

Fase de Requerimento de Pesquisa  
O DIRETOR-GERAL DO DEPARTAMENTO NACIONAL DE PRODUÇÃO MINERAL (Decreto-lei nº 227/67) outorga os seguintes Alvarás de Pesquisa, prazo 2 anos, vigência a partir dessa publicação:(322)

12077/2009-815.576/2009-TERMINAL PORTUÁRIO E RETROPORTUÁRIO IMARUI LTDA  
12078/2009-815.581/2009-ANTONIO MENDES CORREA  
12079/2009-815.582/2009-ANTONIO MENDES CORREA  
O DIRETOR-GERAL DO DEPARTAMENTO NACIONAL DE PRODUÇÃO MINERAL (Decreto-lei nº 227/67) outorga os seguintes Alvarás de Pesquisa, prazo 3 anos, vigência a partir dessa publicação:(323)

12080/2009-815.575/2009-MINERADORA PORTO IGUAÇU LTDA

12081/2009-815.579/2009-ADILSON JOSÉ OTTO  
12082/2009-815.580/2009-HEIMO ZWANG  
12083/2009-815.583/2009-MANOEL DE SOUZA NETO  
12084/2009-815.585/2009-FERNANDO VIEIRA  
12085/2009-815.586/2009-AREMIX MINERAÇÃO E COMERCIO LTDA.

12086/2009-815.587/2009-MIVAL MINERAÇÃO VALE DO RIO TIJUCAS LTDA

12087/2009-815.584/2009-ELIANE CHARLOTE GOLL

## RELAÇÃO Nº 114/2009 20º

Fase de Requerimento de Pesquisa  
O DIRETOR-GERAL DO DEPARTAMENTO NACIONAL DE PRODUÇÃO MINERAL (Decreto-lei nº 227/67) outorga os seguintes Alvarás de Pesquisa, prazo 3 anos, vigência a partir dessa publicação:(323)

12284/2009-896.333/2009-GRANITOS CASTELO LTDA ME

12285/2009-896.631/2009-J.N. CYSNE EXTRAÇÃO DE AREIA.

## RELAÇÃO Nº 115/2009 20º

Fase de Requerimento de Pesquisa  
O DIRETOR-GERAL DO DEPARTAMENTO NACIONAL DE PRODUÇÃO MINERAL (Decreto-lei nº 227/67) outorga os seguintes Alvarás de Pesquisa, prazo 2 anos, vigência a partir dessa publicação:(322)

12286/2009-896.732/2007-PAULO SÉRGIO MACHADO DA SILVA

O DIRETOR-GERAL DO DEPARTAMENTO NACIONAL DE PRODUÇÃO MINERAL (Decreto-lei nº 227/67) outorga os seguintes Alvarás de Pesquisa, prazo 3 anos, vigência a partir dessa publicação:(323)

12287/2009-896.279/2008-VALE S A

## RELAÇÃO Nº 118/2009 20º

Fase de Requerimento de Pesquisa  
O DIRETOR-GERAL DO DEPARTAMENTO NACIONAL DE PRODUÇÃO MINERAL (Decreto-lei nº 227/67) outorga os seguintes Alvarás de Pesquisa, prazo 2 anos, vigência a partir dessa publicação:(322)

12288/2009-896.887/2008-MARINO VIEIRA EPP  
12289/2009-896.001/2009-CONSTRUTORA PREMOCIL

12290/2009-896.003/2009-CONSTRUTORA PREMOCIL

12291/2009-896.009/2009-RUTH VIDIGAL PINHEIRO COSTA

12292/2009-896.010/2009-ADEUCIO BAUTZ

12293/2009-896.013/2009-RICARDO DE PAULA GOMES

12294/2009-896.018/2009-INDÚSTRIA E COMÉRCIO DE PREMOLDADOS ZIETLOW LTDA.

12295/2009-896.022/2009-EUTÍMIO LORENZONI

12296/2009-896.192/2006-JOSÉ VALDECIR SANTANA

12297/2009-896.025/2009-PEDRO LAERTH SANT'ANNA

12298/2009-896.027/2009-PEDRA FORTE GRANITOS LTDA.

12299/2009-896.029/2009-PEDRA FORTE GRANITOS LTDA.

12300/2009-896.030/2009-PEDRA FORTE GRANITOS LTDA.

12301/2009-896.036/2009-NOBEL MINERAÇÃO COMÉRCIO E EXPORTAÇÃO LTDA

12302/2009-896.041/2009-RIO DOCE MINERAÇÃO LTDA

12303/2009-896.052/2009-CARLOS ROBERTO BRANDT

12304/2009-896.083/2009-OTÁVIO ZAVARIZE

12305/2009-896.105/2009-PEDRA FORTE GRANITOS LTDA.

12306/2009-896.106/2009-ALEXSANDRO REIS FARIAS

12307/2009-896.108/2009-A C CURCIO DE MEDEIROS

12308/2009-896.115/2009-INDÚSTRIA E BENEFICIAMENTO DE ARGILA MIOTTO LTDA. ME.

12309/2009-896.112/2009-DUNAS MINERAÇÃO E CONSTRUÇÃO LTDA

12310/2009-896.135/2009-RUTH VIDIGAL PINHEIRO COSTA

12311/2009-896.139/2009-DACAZA COMÉRCIO E INDÚSTRIA DE GRANITOS LTDA

12312/2009-896.137/2009-ADILSON GRILLO

12313/2009-896.143/2009-PEDRA FORTE GRANITOS LTDA.

12314/2009-896.153/2009-CHARLISTON POLI

12315/2009-896.156/2009-JANDIR FRAGA

12316/2009-896.181/2009-COOPGRANÉIS COOPERATIVA DE TRANSPORTES DE CARGAS DO ESTADO DO ESPÍRITO SANTO

12317/2009-896.202/2009-DACAZA COMÉRCIO E INDÚSTRIA DE GRANITOS LTDA

12318/2009-896.203/2009-DACAZA COMÉRCIO E INDÚSTRIA DE GRANITOS LTDA

12319/2009-896.204/2009-MINERAÇÃO CAFÉ IMPERIAL LTDA.

12320/2009-896.008/2009-CATTEGRAN GRANITOS DO BRASIL LTDA-ME

12321/2009-896.028/2009-PEDRA FORTE GRANITOS LTDA.

## RELAÇÃO Nº 119/2009 20º

Fase de Requerimento de Pesquisa  
O DIRETOR-GERAL DO DEPARTAMENTO NACIONAL DE PRODUÇÃO MINERAL (Decreto-lei nº 227/67) outorga os seguintes Alvarás de Pesquisa, prazo 2 anos, vigência a partir dessa publicação:(322)

12322/2009-896.183/2009-GRANDIOSA EXTRAÇÃO DE AREIA LTDA

12323/2009-896.184/2009-GRANDIOSA EXTRAÇÃO DE AREIA LTDA

12324/2009-896.185/2009-GRANDIOSA EXTRAÇÃO DE AREIA LTDA

12325/2009-896.186/2009-GRANDIOSA EXTRAÇÃO DE AREIA LTDA

12326/2009-896.187/2009-GRANDIOSA EXTRAÇÃO DE AREIA LTDA

12327/2009-896.188/2009-GRANDIOSA EXTRAÇÃO DE AREIA LTDA

12328/2009-896.189/2009-GRANDIOSA EXTRAÇÃO DE AREIA LTDA

12329/2009-896.190/2009-GRANDIOSA EXTRAÇÃO DE AREIA LTDA

12330/2009-896.191/2009-GRANDIOSA EXTRAÇÃO DE AREIA LTDA

12331/2009-896.192/2009-GRANDIOSA EXTRAÇÃO DE AREIA LTDA

12332/2009-896.236/2009-MINERAÇÃO CAFÉ IMPERIAL LTDA.

12333/2009-896.244/2009-TROYANNOS MINÉRIOS E METAIS LTDA ME

12334/2009-896.248/2009-RUTH VIDIGAL PINHEIRO COSTA

12335/2009-896.251/2009-ITAPEOR ITAPEMIRIM PEDRAS ORNAMENTAIS LTDA. ME

12336/2009-896.252/2009-ZENILDA SCARAMUSSA MOULIN

12337/2009-896.255/2009-ZENILDA SCARAMUSSA MOULIN

12338/2009-896.205/2009-MINERAÇÃO CAFÉ IMPERIAL LTDA.

12339/2009-896.206/2009-LUA MAR EXTRAÇÃO COMÉRCIO E TRANSPORTE LTDA ME

12340/2009-896.210/2009-RIO DOCE MINERAÇÃO LTDA

12341/2009-896.212/2009-RIO DOCE MINERAÇÃO LTDA

12342/2009-896.217/2009-RIO DOCE MINERAÇÃO LTDA

12343/2009-896.220/2009-RIO DOCE MINERAÇÃO LTDA

## RELAÇÃO Nº 121/2009 12º

Fase de Requerimento de Pesquisa  
O DIRETOR-GERAL DO DEPARTAMENTO NACIONAL DE PRODUÇÃO MINERAL (Decreto-lei nº 227/67) outorga os seguintes Alvarás de Pesquisa, prazo 2 anos, vigência a partir dessa publicação:(322)

12088/2009-866.031/2009-GEOMIN-GEOLOGIA E MINERAÇÃO LTDA

12089/2009-866.228/2009-JOÃO PATRÍCIO DO CARMO

12090/2009-866.386/2009-MUTUM AGRO PECUÁRIA S A

12091/2009-866.387/2009-MUTUM AGRO PECUÁRIA S A

12092/2009-866.388/2009-MUTUM AGRO PECUÁRIA S A

12093/2009-866.394/2009-PIAZZA & PIAZZA LTDA ME

12094/2009-866.395/2009-RIVADALVE CHAMISKI

12095/2009-866.396/2009-MARCIO JOSE DIAS LOPES

12096/2009-866.398/2009-MARCIO JOSE DIAS LOPES

12097/2009-866.399/2009-MARCIO JOSE DIAS LOPES

12098/2009-866.416/2009-CAVALCA CONSTRUÇÕES E MINERAÇÃO LTDA.

12099/2009-866.420/2009-I. W. ARAUJO E SILVA ME

12100/2009-866.421/2009-I. W. ARAUJO E SILVA ME

12101/2009-866.423/2009-EDSON GHELLERE

12102/2009-866.186/2008-MR3 MINERAÇÃO LTDA - EPP

12103/2009-866.221/2008-MR3 MINERAÇÃO LTDA - EPP

12104/2009-866.222/2008-MR3 MINERAÇÃO LTDA - EPP

O DIRETOR-GERAL DO DEPARTAMENTO NACIONAL DE PRODUÇÃO MINERAL (Decreto-lei nº 227/67) outorga os seguintes Alvarás de Pesquisa, prazo 3 anos, vigência a partir dessa publicação:(323)

12105/2009-866.384/2009-WERSON CESAR PEREIRA

12106/2009-866.361/2009-MINERAÇÃO DÓRICA LTDA.

12107/2009-866.369/2009-VOTORANTIM CIMENTOS BRASIL S/A

12108/2009-866.389/2009-IMPÉRIO MINERAÇÕES LTDA.

12109/2009-866.397/2009-MARCIO JOSE DIAS LOPES

12110/2009-866.409/2009-RICARDO JACINTO DA SILVA

12111/2009-866.411/2009-ANDREIA REIS ROBERTO

12112/2009-866.413/2009-ELYS NAYARA REIS ROBERTO

12113/2009-866.424/2009-ELVIO LUIZ SCHELLE

## RELAÇÃO Nº 121/2009 20º

Fase de Requerimento de Pesquisa  
O DIRETOR-GERAL DO DEPARTAMENTO NACIONAL DE PRODUÇÃO MINERAL (Decreto-lei nº 227/67) outorga os seguintes Alvarás de Pesquisa, prazo 2 anos, vigência a partir dessa publicação:(322)

12344/2009-896.285/2009-SERRA NORTE GRANITOS LTDA

12345/2009-896.291/2009-GIULIANO COSME

12346/2009-896.292/2009-JAIR CORRÊA

12347/2009-896.295/2009-CAIO NUNES DE SOUZA

12348/2009-896.296/2009-AMAURY JOÃO FELIPPE

12349/2009-896.297/2009-MINERAÇÃO RIO CLARO LTDA. - ME.

12350/2009-896.298/2009-BRAMATEX GRANITOS LTDA-ME

12351/2009-896.300/2009-ÔNIX MINERAÇÃO LTDA ME

12352/2009-896.264/2009-ONÉSIO DE PALMA

12353/2009-896.268/2009-ONÉSIO DE PALMA

12354/2009-896.270/2009-OTÁVIO ZAVARIZE

12355/2009-896.271/2009-ANDREA ALVES DA ROCHA MOREIRA

12356/2009-896.274/2009-JOSE SILVERIO HORTA BITTENCOURT ME

12357/2009-896.275/2009-AREPEDRA BORLINI LTDA.

12358/2009-896.302/2009-IRENE BRAIDO FERNANDES DA SILVA

12359/2009-896.305/2009-GRAMABEX GRANITOS E MÁRMORES BRASILEIROS LTDA-EPP

12360/2009-896.307/2009-GRAMABEX GRANITOS E MÁRMORES BRASILEIROS LTDA-EPP

12361/2009-896.309/2009-GEMINI MINERAÇÃO LTDA

12362/2009-896.316/2009-EDIVAL VALIM DAVEL

12363/2009-896.318/2009-RJ COMERCIO E SERVIÇOS LTDA

12364/2009-896.319/2009-RICARDO JOSÉ MERLO

12365/2009-896.321/2009-MAQ STONE PEDRAS E MÁRMORES LTDA

12366/2009-896.322/2009-GLOBAL MÁRMORES E GRANITOS LTDA.

12367/2009-896.228/2009-RIO DOCE MINERAÇÃO LTDA

12368/2009-896.332/2009-PEDREIRA INDAIÁ LTDA ME.

12369/2009-896.336/2009-ONÉSIO DE PALMA

12370/2009-896.323/2009-MSF MINERAÇÃO S.A.

12371/2009-896.341/2009-QUATRU'S INDÚSTRIA DE GRANITOS LTDA-ME

## RELAÇÃO Nº 122/2009 12º

Fase de Requerimento de Pesquisa  
O DIRETOR-GERAL DO DEPARTAMENTO NACIONAL DE PRODUÇÃO MINERAL (Decreto-lei nº 227/67) outorga os seguintes Alvarás de Pesquisa, prazo 2 anos, vigência a partir dessa publicação:(322)

12114/2009-867.313/2007-S.R. LEME

12115/2009-867.314/2007-S.R. LEME

12116/2009-866.977/2008-MANOEL ROSA DA SILVA

12117/2009-866.446/2009-CARLOS ALBERTO VIEIRA

12118/2009-866.448/2009-INCOFAL MINERAÇÃO LTDA

12119/2009-866.449/2009-CONSTRUTORA SANCHES TRIPOLONI LTDA

O DIRETOR-GERAL DO DEPARTAMENTO NACIONAL DE PRODUÇÃO MINERAL (Decreto-lei nº 227/67) outorga os seguintes Alvarás de Pesquisa, prazo 3 anos, vigência a partir dessa publicação:(323)

12120/2009-866.126/2006-ELIAS DE SOUZA FILHO

12121/2009-866.466/2006-RENILCE MARIA SILVA CALCANTI

12122/2009-866.053/2007-DIAGEM DO BRASIL MINERAÇÃO LTDA.

12123/2009-866.357/2007-GME4 DO BRASIL PARTICIPAÇÕES E EMPREENDIMENTOS S/A



872.483/2007-SÃO FRANCISCO MINERAÇÃO LTDA-OF. Nº221.44.002/2014

Determina cumprimento de exigência- RAL RETIFICADOR/Prazo 30 dias(1738)  
870.246/1988-MINERAÇÃO SÃO VICENTE LTDA-OF. Nº221.44.004/2014

872.483/2007-SÃO FRANCISCO MINERAÇÃO LTDA-OF. Nº221.44.005/2014

DANILO MÁRIO BEHRENS CORREIA

### SUPERINTENDÊNCIA NO MARANHÃO

#### DESPACHOS DO SUPERINTENDENTE

Relação nº 12/2014

Fase de Requerimento de Pesquisa  
Indefere requerimento de Autorização de Pesquisa- não cumprimento de exigência(122)

806.404/2010-FORMEX-FORNECEDORA DE MATERIAIS DE CONSTRUÇÃO E REPRESENTAÇÃO LTDA  
806.761/2010-MINERADORA ITAMIRIM INDÚSTRIA E COMÉRCIO LTDA.

Determina cumprimento de exigência - Prazo 60 dias(131)  
806.596/2011-BRAZIL AMERICAS INVESTMENTS & PARTICIPATION MINERAÇÃO LTDA.-OF. Nº1.422/2013

Fase de Licenciamento  
Prorroga prazo para cumprimento de exigência- Prazo 30 dias(722)

806.035/2005-B MATOS FEIJAO-OF. Nº773/2013  
Fase de Requerimento de Licenciamento  
Outorga o Registro de Licença com vigência a partir dessa publicação:(730)

806.403/2012-DIONISIO ALVES DA FONSECA ME-Registro de Licença Nº001/2014 de 07 de fevereiro de 2014-Vencimento em 04 de dezembro de 2022

806.069/2013-EDSON LAGO DE SOUSA-Registro de Licença Nº002/2014 de 07 de fevereiro de 2014-Vencimento em 17 de abril de 2023

806.177/2013-GUSTAVO DE Q. COSTA-Registro de Licença Nº003/2014 de 10 de fevereiro de 2014-Vencimento em 20 de agosto de 2015

Determina cumprimento de exigência - Prazo 30 dias(1155)  
806.251/2013-ITAMAR SILVA SAMPAIO-OF. Nº46/2014  
Prorroga prazo para cumprimento de exigência- Prazo 30 dias(1166)

806.212/2007-SERVENG - CIVILSAN S.A. EMPRESAS ASSOCIADAS DE ENGENHARIA-OF. Nº131/2014

Indefere requerimento de licença - área onerada/Port. 266/2008(1282)

806.343/2012-VITORIA EXTRAÇÃO & TRANSPORTE LTDA

Relação nº 13/2014

Fase de Requerimento de Pesquisa  
Torna sem efeito o indeferimento do requerimento de pesquisa.(139)

806.596/2011-BRAZIL AMERICAS INVESTMENTS & PARTICIPATION MINERAÇÃO LTDA.- DOU de 22/10/2012  
Fase de Requerimento de Licenciamento

Torna sem efeito despacho publicado(1415)  
806.416/2011-CERAMICA PONTES LTDA- DOU de 14/02/2013

Fase de Licenciamento  
Torna sem efeito Auto de Infração(1873)  
806.035/2005-B MATOS FEIJAO- AI Nº21/2013

CLAUDINEI OLIVEIRA CRUZ

### SUPERINTENDÊNCIA EM MATO GROSSO

#### DESPACHOS DO SUPERINTENDENTE

Relação nº 15/2014

Fase de Requerimento de Pesquisa  
Homologa desistência do requerimento de Autorização de Pesquisa(157)

867.190/2011-MINERADORA SANTO EXPEDITO LTDA  
867.191/2011-MINERADORA SANTO EXPEDITO LTDA  
867.192/2011-MINERADORA SANTO EXPEDITO LTDA  
867.193/2011-MINERADORA SANTO EXPEDITO LTDA

Fase de Autorização de Pesquisa  
Determina cumprimento de exigência - Prazo 60 dias(250)  
866.632/2006-LAGO DOURADO MINERAÇÃO LTDA-OF. Nº019/14

866.633/2006-LAGO DOURADO MINERAÇÃO LTDA-OF. Nº019/14

Aprova o relatório de pesquisa com redução de área(291)  
866.721/2009-GRANDÓ ENGENHARIA E TERRAPLENAGEM- Área de 459,45 ha para 50,00 ha-Granito

Nega Aprovação ao relatório de pesquisa(318)  
866.620/2011-LEONCIO CARLOS MEDEIROS  
866.807/2011-LEONCIO CARLOS MEDEIROS

Prorroga por 02 (dois) anos o prazo de validade da autorização de pesquisa(325)  
866.972/2008-COUGAR BRASIL MINERAÇÃO LTDA.-ALVARÁ Nº8092/2009

866.700/2009-EDSON LUIZ DE OLIVEIRA-ALVARÁ Nº1228/2010

Prorroga por 03 (três) anos o prazo de validade da autorização de pesquisa(326)

866.637/2005-GEOMIN GEOLOGIA E MINERAÇÃO LTDA-ALVARÁ Nº5778/2006  
867.334/2005-COUGAR BRASIL MINERAÇÃO LTDA.-ALVARÁ Nº6148/2006

866.783/2006-APIACÁS MINERAÇÃO LTDA-ALVARÁ Nº6878/2008  
866.812/2006-GEOMIN GEOLOGIA E MINERAÇÃO LTDA-ALVARÁ Nº4620/2007

866.398/2007-GME4 DO BRASIL PARTICIPAÇÕES E EMPREENDIMENTOS S A-ALVARÁ Nº4979/2009  
866.403/2007-GME4 DO BRASIL PARTICIPAÇÕES E EMPREENDIMENTOS S A-ALVARÁ Nº4980/2009

866.025/2008-APIACÁS MINERAÇÃO LTDA-ALVARÁ Nº9364/2010  
866.644/2008-GEOMIN GEOLOGIA E MINERAÇÃO LTDA-ALVARÁ Nº2649/2010

866.811/2008-VOTORANTIM METAIS ZINCO S A-ALVARÁ Nº4038/2009  
866.919/2008-SERRA DA BORDA MINERAÇÃO E METALURGIA S.A-ALVARÁ Nº1849/2009

866.424/2009-ELVIO LUIZ SCHELLE-ALVARÁ Nº12113/2009  
866.950/2009-APIACÁS MINERAÇÃO LTDA-ALVARÁ Nº2669/2010

866.074/2010-MINERAÇÃO DÓRICA LTDA.-ALVARÁ Nº6763/2010  
866.106/2010-MINERAÇÃO SANTA ELINA INDUSTRIA E COMERCIO S A-ALVARÁ Nº4268/2010

866.118/2010-MINERAÇÃO SANTA ELINA INDUSTRIA E COMERCIO S A-ALVARÁ Nº4271/2010  
866.119/2010-MINERAÇÃO SANTA ELINA INDUSTRIA E COMERCIO S A-ALVARÁ Nº3376/2010

866.171/2010-MINERAÇÃO SANTA ELINA INDUSTRIA E COMERCIO S A-ALVARÁ Nº5690/2010  
866.226/2010-GRABEN MINERAÇÃO S A-ALVARÁ Nº4279/2010

866.230/2010-MINERAÇÃO SANTA ELINA INDUSTRIA E COMERCIO S A-ALVARÁ Nº6730/2010  
866.239/2010-RIO NOVO MINERAÇÃO LTDA.-ALVARÁ Nº9371/2010

866.240/2010-RIO NOVO MINERAÇÃO LTDA.-ALVARÁ Nº10216/2010  
866.241/2010-RIO NOVO MINERAÇÃO LTDA.-ALVARÁ Nº102017/2010

866.441/2010-MINERAÇÃO SANTA ELINA INDUSTRIA E COMERCIO S A-ALVARÁ Nº8107/2010  
866.480/2010-LAGO DOURADO MINERAÇÃO LTDA-ALVARÁ Nº15958/2010

866.711/2010-GEOMIN GEOLOGIA E MINERAÇÃO LTDA-ALVARÁ Nº10190/2010  
866.522/2011-WENYU ZHOU-ALVARÁ Nº16149/2011

Fase de Requerimento de Lavra  
Determina cumprimento de exigência - Prazo 60 dias(361)  
866.108/1987-MINERAÇÃO C.D.J. LTDA.-OF. Nº016/14

Fase de Requerimento de Licenciamento  
Outorga o Registro de Licença com vigência a partir dessa publicação:(730)

867.018/2013-MINERAÇÃO COITÉ LTDA-Registro de Licença Nº003/2014 de 12/02/2014-Vencimento em 23/08/2014  
867.019/2013-MINERAÇÃO COITÉ LTDA-Registro de Licença Nº004/2014 de 12/02/2014-Vencimento em 23/08/2014

867.020/2013-MINERAÇÃO COITÉ LTDA-Registro de Licença Nº005/2014 de 12/02/2014-Vencimento em 23/08/2014  
867.021/2013-MINERAÇÃO COITÉ LTDA-Registro de Licença Nº006/2014 de 12/02/2014-Vencimento em 23/08/2014

867.039/2013-PAULO RICARDO FENNER-Registro de Licença Nº010/2014 de 12/02/2014-Vencimento em 27/08/2015  
867.217/2013-APARECIDA DE LOURDES PERAZOLO RISSI ME-Registro de Licença Nº007/14/2014 de 12/02/2014-Vencimento em 17/09/2023

867.333/2013-NELSON BORGES LEAL POLIZEL-Registro de Licença Nº008/2014 de 12/02/2014-Vencimento em 21/10/2016  
867.345/2013-CESAR ARANTES DE SOUZA-Registro de Licença Nº009/2014 de 12/02/2014-Vencimento em 14/10/2014

Indefere requerimento de licença - área sem oneração/Port.266/2008(1281)  
866.407/2013-MANOEL VIEIRA DE MORAES ME

Fase de Disponibilidade  
Determina arquivamento definitivo do processo(1678)  
866.538/2011-ADMIR DE BARROS VIEGAS

JOSÉ DA SILVA LUZ

866.538/2011-ADMIR DE BARROS VIEGAS

866.538/2011-ADMIR DE BARROS VIEGAS

866.538/2011-ADMIR DE BARROS VIEGAS

866.538/2011-ADMIR DE BARROS VIEGAS

866.538/2011-ADMIR DE BARROS VIEGAS

866.538/2011-ADMIR DE BARROS VIEGAS

866.538/2011-ADMIR DE BARROS VIEGAS

866.538/2011-ADMIR DE BARROS VIEGAS

866.538/2011-ADMIR DE BARROS VIEGAS

866.538/2011-ADMIR DE BARROS VIEGAS

866.538/2011-ADMIR DE BARROS VIEGAS

866.538/2011-ADMIR DE BARROS VIEGAS

Relação nº 18/2014

Fase de Autorização de Pesquisa  
Auto de infração lavrado/Relatório de Pesquisa- prazo p/ defesa ou pagamento 30 dias(638)  
868.612/2008-MINERAÇÃO ORO-YTE LTDA.-AI

Nº38/14  
868.614/2008-MINERAÇÃO ORO-YTE LTDA.-AI

Nº39/14  
868.615/2008-MINERAÇÃO ORO-YTE LTDA.-AI

Nº40/14  
868.618/2008-MINERAÇÃO ORO-YTE LTDA.-AI

Nº41/14  
868.622/2008-MINERAÇÃO ORO-YTE LTDA.-AI

Nº42/14  
868.623/2008-MINERAÇÃO ORO-YTE LTDA.-AI

Nº43/14  
868.624/2008-MINERAÇÃO ORO-YTE LTDA.-AI

Nº44/14  
868.224/2009-FABRÍCIO ARANHA-AI Nº34/14  
868.225/2009-FABRÍCIO ARANHA-AI Nº35/14  
868.226/2009-FABRÍCIO ARANHA-AI Nº36/14  
868.227/2009-FABRÍCIO ARANHA-AI Nº37/14

868.100/2010-SIDNEY DINIZ DE ALMEIDA-AI Nº26/14  
868.101/2010-SIDNEY DINIZ DE ALMEIDA-AI Nº27/14  
868.109/2010-RAUL SARAIVA SANTOS-AI Nº28/14  
868.197/2010-MINERADORA RIO VERDE LTDA ME-AI

Nº29/14  
868.250/2010-GLOBAL FERROUS MINERAÇÃO LTDA-AI Nº30/14

868.322/2010-REAL - COMÉRCIO E INDÚSTRIA CERÂMICA LTDA-AI Nº31/14  
868.323/2010-REAL - COMÉRCIO E INDÚSTRIA CERÂMICA LTDA-AI Nº32/14

868.325/2010-REAL - COMÉRCIO E INDÚSTRIA CERÂMICA LTDA-AI Nº33/14  
868.148/2011-MINERAÇÃO SANTA MARIA LTDA -EPP-AI Nº15/14

868.290/2011-PEDREIRA BRITAMAT LTDA-AI Nº16/14  
868.291/2011-PEDREIRA BRITAMAT LTDA-AI Nº17/14  
868.292/2011-PEDREIRA BRITAMAT LTDA-AI Nº18/14  
868.293/2011-PEDREIRA BRITAMAT LTDA-AI Nº19/14

868.294/2011-PEDREIRA BRITAMAT LTDA-AI Nº20/14  
868.295/2011-PEDREIRA BRITAMAT LTDA-AI Nº21/14  
868.296/2011-PEDREIRA BRITAMAT LTDA-AI Nº22/14  
868.297/2011-PEDREIRA BRITAMAT LTDA-AI Nº23/14

868.298/2011-PEDREIRA BRITAMAT LTDA-AI Nº24/14  
868.299/2011-PEDREIRA BRITAMAT LTDA-AI Nº25/14

ANTONIO CARLOS NAVERRETE SANCHES

### SUPERINTENDÊNCIA EM PERNAMBUCO

#### DESPACHOS DO SUPERINTENDENTE

Relação nº 6/2014

Fase de Requerimento de Pesquisa  
Indefere requerimento de pesquisa por interferência total(121)

840.472/2013-TERRATIVA MINERAIS S.A.  
840.473/2013-TERRATIVA MINERAIS S.A.  
840.496/2013-SERGIO RICARDO SILVA MARTINS

Indefere requerimento de Autorização de Pesquisa- não cumprimento de exigência(122)  
840.643/2012-ELIZABETH PRODUTOS CERÂMICOS LTDA

Fase de Autorização de Pesquisa  
Determina cumprimento de exigência - Prazo 60 dias(250)  
840.136/1991-ELIEZER COLATINO LUCENA-OF.

Nº1864/13  
Aprova o relatório de Pesquisa(317)  
840.192/2011-CONSTRUTORA E IMOBILIÁRIA TERRA

LTDA-Gnaiss para Brita  
840.283/2011-VERTENTES MINERAIS LTDA-Calcário  
840.993/2011-NAPAS MINERACAO LTDA-Granito para Brita

Fase de Disponibilidade  
Determina arquivamento definitivo do processo(1678)  
840.395/2010-GUARANY SIDERURGIA E MINERAÇÃO

S.A.  
840.994/2011-CM MACHADO ENGENHARIA LTDA  
840.995/2011-CM MACHADO ENGENHARIA LTDA  
840.996/2011-CM MACHADO ENGENHARIA LTDA

Relação nº 8/2014

Fase de Requerimento de Pesquisa  
Indefere requerimento de pesquisa por interferência total(121)

840.292/2012-MINERAÇÃO SERRA D'AGUA LTDA.  
Determina cumprimento de exigência - Prazo 60 dias(131)  
840.501/2013-PEDREIRA PEDRA NEGRA LTDA.-OF.

Nº090/14  
840.502/2013-PEDREIRA PEDRA NEGRA LTDA.-OF.

Nº091/14  
840.503/2013-PEDREIRA PEDRA NEGRA LTDA.-OF.

Nº092/14  
840.506/2013-WALDEMAR ALBERTO BORGES RODRIGUES FILHO-OF. Nº093/14  
Fase de Autorização de Pesquisa



## Dados básicos do processo

Número do processo: 866.732/2009

Tipo de requerimento: Requerimento de Autorização de Pesquisa

Fase atual: Autorização de Pesquisa

Ativo: Sim

Superintendência: Superintendência / MT

UF: MT

Unidade protocolizadora: MATO GROSSO

Data Protocolo: 19/11/2009 10:44:00

Data Prioridade: 19/11/2009 10:44:09

## Pessoas relacionadas:

| Tipo de Relação     | CPF/CNPJ       | Nome                | Responsabilidade/Representação | Prazo de Arrendamento | Data de Início | Data Final |
|---------------------|----------------|---------------------|--------------------------------|-----------------------|----------------|------------|
| Titular\Requerente  | 164.427.841-34 | Denis Barbieri      |                                |                       | 19/11/2009     |            |
| Representante Legal | 164.427.841-34 | Denis Barbieri      |                                |                       | 19/11/2009     |            |
| Responsável Técnico | 607.385.881-72 | Wagner Lopes Gheler |                                |                       | 19/11/2009     |            |

## Número do processo de Cadastro da Empresa:

## Títulos:

| Número | Descrição                                    | Tipo do Título     | Situação do Título | Data de publicação | Data Vencimento |
|--------|--|--------------------|--------------------|--------------------|-----------------|
| 6483   | APU3 AUT PESQ/ALVARÁ DE PESQUISA 03 ANOS PUB | Alvará de Pesquisa | Outorgado          | 03/06/2011         | 03/06/2014      |

## Substâncias:

| Nome            | Tipo de uso | Data de início | Data final | Motivo de encerramento |
|-----------------|-------------|----------------|------------|------------------------|
| MINÉRIO DE OURO | Industrial  | 19/11/2009     |            |                        |

## Municípios:

| Nome          |
|---------------|
| PARANAÍTA /MT |

## Condição de propriedade do solo:

| Tipo                     |
|--------------------------|
| Propriedade de terceiros |

## Processos associados:

|                            |
|----------------------------|
| Nenhum processo associado. |
|----------------------------|

## Documentos que compõem o processo:

| Documento | Data de protocolo |
|-----------|-------------------|
|           |                   |

|                                      |            |
|--------------------------------------|------------|
| Memorial descritivo                  | 19/11/2009 |
| Planta de situação da área           | 19/11/2009 |
| Plano dos trabalhos de pesquisa      | 19/11/2009 |
| Orçamento de pesquisa                | 19/11/2009 |
| Cronograma de pesquisa               | 19/11/2009 |
| Prova de recolhimento de emolumentos | 19/11/2009 |
| A.R.T. do plano de pesquisa          | 19/11/2009 |
| A.R.T. do memorial descritivo        | 19/11/2009 |
| A.R.T. da planta de situação/detalhe | 19/11/2009 |

## Eventos:

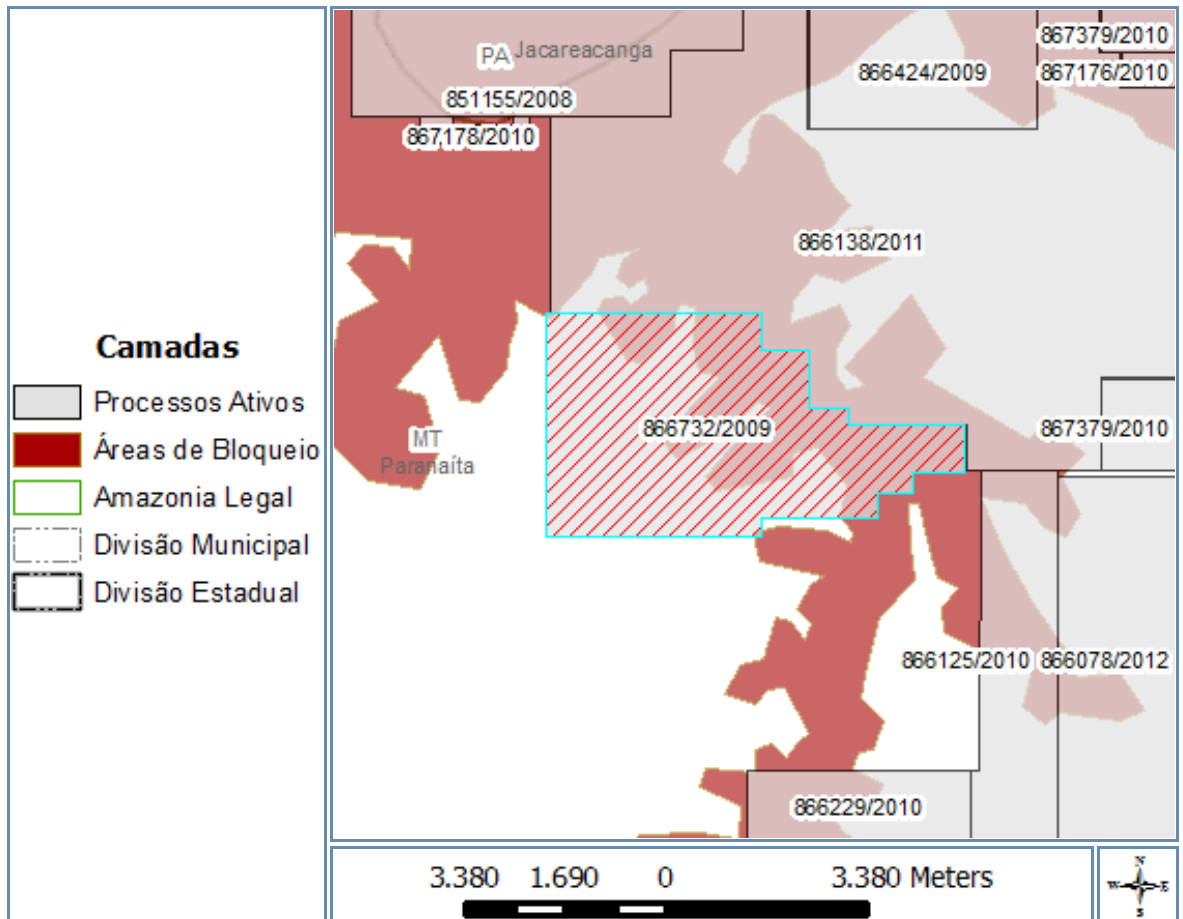
| Descrição  | Data       |
|--|------------|
| 642 - AUT PESQ/PAGAMENTO MULTA EFETUADO-TAH        | 28/10/2013 |
| 662 - NOTIFICAÇÃO ADM PGTO DÉBITO MULTA            | 25/10/2013 |
| 264 - AUT PESQ/PAGAMENTO TAH EFETUADO              | 11/10/2013 |
| 641 - AUT PESQ/MULTA APLICADA-TAH                  | 20/09/2013 |
| 635 - AUT PESQ/AUTO INFRAÇÃO MULTA-TAH             | 13/08/2013 |
| 264 - AUT PESQ/PAGAMENTO TAH EFETUADO              | 31/07/2012 |
| 236 - AUT PESQ/DOCUMENTO DIVERSO PROTOCOLIZADO     | 21/09/2011 |
| 264 - AUT PESQ/PAGAMENTO TAH EFETUADO              | 29/07/2011 |
| 323 - AUT PESQ/ALVARÁ DE PESQUISA 03 ANOS PUBL     | 03/06/2011 |
| 100 - REQ PESQ/REQUERIMENTO PESQUISA PROTOCOLIZADO | 19/11/2009 |

**IMPORTANTE:** este serviço possui caráter meramente informativo e, portanto, não dispensa o uso dos instrumentos oficiais pertinentes para produção de efeitos legais. As informações são disponibilizadas no momento e na forma em que são inseridas na base de dados pelos servidores e colaboradores do DNPM.

Poligonal

Processo: 866.732/2009

Representação gráfica:



Poligonais:

|                                  |   |  |               |
|----------------------------------|---|--|---------------|
| Área (ha):                       | 1892,83   |  |               |
| Cota mínima (m):                 | 0   | Cota máxima (m):                       | 0             |
| Latitude do ponto de amarração:  | -09°28'05"399   | Longitude do ponto de amarração:       | -56°44'47"157 |
| Descrição do ponto de amarração: | Ponto de amarração coincidente com o primeiro vértice | Comprimento do vetor de amarração (m): | 0,00          |
| Ângulo do vetor de amarração:    | 00°00'00"000  | Rumo do vetor de amarração:            | N             |

Vértices:

| Latitude      | Longitude     |
|---------------|---------------|
| -09°28'05"399 | -56°44'47"157 |
| -09°26'04"181 | -56°44'47"157 |
| -09°26'04"181 | -56°42'49"713 |
| -09°26'24"184 | -56°42'49"713 |
| -09°26'24"184 | -56°42'23"708 |
| -09°26'56"330 | -56°42'23"708 |
| -09°26'56"330 | -56°42'01"847 |
| -09°27'04"443 | -56°42'01"847 |
| -09°27'04"443 | -56°40'58"557 |



|               |               |
|---------------|---------------|
| -09°27'30"959 | -56°40'58"557 |
| -09°27'30"959 | -56°41'27"809 |
| -09°27'42"040 | -56°41'27"809 |
| -09°27'42"040 | -56°41'46"039 |
| -09°27'55"868 | -56°41'46"039 |
| -09°27'55"868 | -56°42'49"713 |
| -09°28'05"399 | -56°42'49"713 |
| -09°28'05"399 | -56°44'47"157 |

ID:

FBC7E95D-CB84-4CD1-909F-57035A74744F

**IMPORTANTE:** este serviço possui caráter meramente informativo e, portanto, não dispensa o uso dos instrumentos oficiais pertinentes para produção de efeitos legais. As informações são disponibilizadas no momento e na forma em que são inseridas na base de dados pelos servidores e colaboradores do DNPM.

O DIRETOR-GERAL DO DEPARTAMENTO NACIONAL DE PRODUÇÃO MINERAL (Decreto-lei nº 227/67) outorga os seguintes Alvarás de Pesquisa, prazo 3 anos, vigência a partir dessa publicação:(323)

7856/2011-878.204/2010-CERÂMICA MARIA LIMA LTDA ME  
7857/2011-878.002/2011-CERAMICA MARIA LUIZA LTDA  
7858/2011-878.003/2011-SANTANA E FILHOS LTDA  
7859/2011-878.054/2011-CERÂMICA SERGIPE S.A.  
7860/2011-878.055/2011-CERÂMICA SERGIPE S.A.  
7861/2011-878.057/2011-JOSÉ SILVA SANTOS

#### RELAÇÃO Nº 95/2011 - MT

Fase de Requerimento de Pesquisa  
O DIRETOR-GERAL DO DEPARTAMENTO NACIONAL DE PRODUÇÃO MINERAL (Decreto-lei nº 227/67) outorga os seguintes Alvarás de Pesquisa, prazo 2 anos, vigência a partir dessa publicação:(322)

6446/2011-867.043/2010-GUSTAVO M MIRANDA CERÂMICA EPP  
6447/2011-867.330/2010-GEOMIN GEOLOGIA E MINERAÇÃO LTDA  
6448/2011-867.401/2010-ADMIR DE BARROS VIEGAS  
6449/2011-866.037/2011-TRANSMIDAL TRANSPORTES E MINERAÇÃO DALSOQUIO LDTA EPP  
6450/2011-866.038/2011-TRANSMIDAL TRANSPORTES E MINERAÇÃO DALSOQUIO LDTA EPP  
6451/2011-866.048/2011-CARLOS ROBERTO DE ANDRADE FRANCO ZILIANI  
6452/2011-866.050/2011-WAGNER LOPES GHELER SERVIÇOS ME  
6453/2011-866.059/2011-DIOGO DE TOLEDO LARA NETO  
6454/2011-866.066/2011-WAGNER LOPES GHELER SERVIÇOS ME  
6455/2011-866.070/2011-WAGNER LOPES GHELER SERVIÇOS ME  
6456/2011-866.072/2011-EXTRAÇÃO DE AREIA E PEDRA SÃO LOURENÇO LTDA  
6457/2011-866.091/2011-VAIR ANTONIO JUNQUEIRA  
6458/2011-866.253/2011-SAULO DOS REIS SILVA SANTOS  
6459/2011-866.262/2011-MARCIO JOSE DIAS LOPES  
6460/2011-866.263/2011-MARCIO JOSE DIAS LOPES  
6461/2011-866.278/2011-INXU GERADORA E COMERCIALIZADORA DE ENERGIA ELÉTRICA SA  
6462/2011-866.284/2011-PAULO AUGUSTO DA SILVA CRUZ  
6479/2011-866.285/2011-RIVADALVE CHAMISKI  
6480/2011-866.289/2011-FERNANDO FIORESE  
6481/2011-866.292/2011-JOAO LUIS ARAUJO DE OLIVEIRA

O DIRETOR-GERAL DO DEPARTAMENTO NACIONAL DE PRODUÇÃO MINERAL (Decreto-lei nº 227/67) outorga os seguintes Alvarás de Pesquisa, prazo 3 anos, vigência a partir dessa publicação:(323)

6482/2011-866.627/2009-MINERAÇÃO SANTA ELINA INDUSTRIA E COMERCIO S A  
6483/2011-866.732/2009-DENIS BARBIERI  
6484/2011-866.541/2010-VALE DO PAITITI LTDA ME  
6485/2011-867.090/2010-MINERAÇÃO BURITI LTDA  
6486/2011-867.366/2010-EDVANILCE MARQUES GODINHO  
6487/2011-866.013/2011-MINERAÇÃO SANTA ELINA INDUSTRIA E COMERCIO S A  
6488/2011-866.039/2011-EMILSON PIMENTEL CHAVES  
6489/2011-866.040/2011-GUSTAVO CAETANO MIRANDA  
6490/2011-866.053/2011-UNIÃO PESQUISAS MINERAIS LTDA  
6491/2011-866.055/2011-UNIÃO PESQUISAS MINERAIS LTDA  
6492/2011-866.056/2011-UNIÃO PESQUISAS MINERAIS LTDA  
6493/2011-866.057/2011-UNIÃO PESQUISAS MINERAIS LTDA  
6494/2011-866.062/2011-UNIÃO PESQUISAS MINERAIS LTDA  
6495/2011-866.068/2011-JOSE MURA JUNIOR  
6496/2011-866.108/2011-MINERAÇÃO SANTA ELINA INDUSTRIA E COMERCIO S A  
6497/2011-866.109/2011-MINERAÇÃO SANTA ELINA INDUSTRIA E COMERCIO S A  
6498/2011-866.110/2011-MINERAÇÃO SANTA ELINA INDUSTRIA E COMERCIO S A  
6499/2011-866.111/2011-MINERAÇÃO SANTA ELINA INDUSTRIA E COMERCIO S A  
6500/2011-866.112/2011-MINERAÇÃO SANTA ELINA INDUSTRIA E COMERCIO S A  
6501/2011-866.113/2011-MINERAÇÃO SANTA ELINA INDUSTRIA E COMERCIO S A  
6502/2011-866.114/2011-MINERAÇÃO SANTA ELINA INDUSTRIA E COMERCIO S A  
6503/2011-866.123/2011-AURORA MINERAÇÃO LTDA  
6504/2011-866.124/2011-AURORA MINERAÇÃO LTDA  
6505/2011-866.127/2011-BRAZPOT MINERAÇÃO LTDA.  
6506/2011-866.133/2011-FERNANDO ALECIO COSTA  
6507/2011-866.139/2011-MINERAÇÃO DE CALCÁRIO DO VALE LTDA

6508/2011-866.158/2011-GEOMIN GEOLOGIA E MINERAÇÃO LTDA  
6509/2011-866.161/2011-AURORA MINERAÇÃO LTDA  
6510/2011-866.162/2011-AURORA MINERAÇÃO LTDA  
6511/2011-866.166/2011-GEOMIN GEOLOGIA E MINERAÇÃO LTDA  
6512/2011-866.206/2011-ADHERPAR EMPREENDIMENTOS E PARTICIPAÇÕES LIMITADA  
6513/2011-866.225/2011-JOAQUIM INÁCIO FERREIRA  
6514/2011-866.246/2011-ZIED AUGUSTO COUTINHO  
6515/2011-866.250/2011-CALCARIO MATO GROSSO INDUSTRIA E COMERCIO LTDA  
6516/2011-866.259/2011-ENOQUE ROMARIO DA SILVA  
6517/2011-866.265/2011-CERAMICA BARUC LTDA ME  
6518/2011-866.277/2011-DEMENECK MINERADORA LTDA  
6519/2011-866.286/2011-MINERAÇÃO J.E DIAMANTE LTDA  
6520/2011-866.288/2011-FERNANDA AMADO FREITAS CORREA  
6521/2011-866.290/2011-JOSÉ LÚCIO DO AMARAL

SÉRGIO AUGUSTO DÂMASO DE SOUSA

#### RETIFICAÇÃO

Na publicação no DOU de 2-6-2011, Seção 1, página 165, no que se refere a RELAÇÃO Nº 125/2011 - ES, inclua-se por ter sido omitido: 7853/2011-896.228/2009-RIO DOCE MINERAÇÃO LTDA (p/Coejo)

#### SUPERINTENDÊNCIA NO AMAPÁ

##### DESPACHO DO SUPERINTENDENTE RELAÇÃO Nº 9/2011

Fase de Requerimento de Pesquisa  
Indefere de plano o requerimento de Autorização de Pesquisa(101)  
858.135/2007-GRAN AMAPÁ DO BRASIL IMP. E EXP. LTDA  
Fase de Autorização de Pesquisa  
Nega provimento ao recurso apresentado(244)  
858.058/2006-GREIPHIL MINAS LTDA  
Prorroga prazo para cumprimento de exigência - Prazo 60 dias(252)  
858.005/2003-ORSA PRODUTOS E MATERIAIS DE MINERAÇÃO LTDA.-OF. Nº N° 369/2009  
Prorroga por 03 (três) anos o prazo de validade da autorização de pesquisa(326)  
858.023/2004-MINERAÇÃO VILA NOVA LTDA-ALVARÁ Nº 8.010/2004  
858.052/2006-ZAMAPA BRASIL PARTICIPAÇÕES LTDA-ALVARÁ Nº 8.847/2006  
Auto de infração lavrado/Relatório de Pesquisa- prazo p/ defesa ou pagamento 30 dias(638)  
858.047/2006-SPG MINERAÇÃO LTDA-AI Nº N° 0222011  
Fase de Disponibilidade  
Declara PRIORITÁRIO, pretendente da área em disponibilidade para pesquisa(303)  
858.074/2006-E.S.Rosse - ME, O mesmo nao estava no Edital disponibilidade e teve sua proposta analisada somente após os Publicados no Edita, o mesmo já encontrava-se com proposta de habilitação desde de 2007.  
Fase de Concessão de Lavra  
Determina cumprimento de exigência - Prazo 60 dias(470)  
858.050/2006-ÁGUA MINERAL ANDINA LTDA.-OF. Nº N° 197/2011  
Fase de Licenciamento  
Autoriza averbação da Renovação do Registro de Licença(742)  
858.101/2009-AELTON ALMEIDA GOMES- Registro de Licença No.:23/2011 - Vencimento em 12/12/2011  
Fase de Requerimento de Licenciamento  
Indefere requerimento de licença - área sem oneração/Port.266/2008(1281)  
858.021/2010-AMAPÁ TELHAS INDUSTRIA CERÂMICA LTDA

MARCIO ROBERTO PIMENTEL DE SOUSA

#### SUPERINTENDÊNCIA EM GOIÁS

##### DESPACHO DO SUPERINTENDENTE RELAÇÃO Nº 202/2011

FASE DE AUTORIZAÇÃO DE PESQUISA  
Determina o arquivamento de Auto de Infração (2.30).  
860.747/02 - Agrecon Agregados e Construções Ltda - A. I. nº 1.398/07

#### CONCESSÃO DE LAVRA

Fica(m) o(s) abaixo relacionado(s) cientes(s) que o(s) recursos(s) administrativo(s) interposto(s) foram julgados improcedentes; restando-lhe(s) pagar ou parcelar o débito(s) apurado(s) da Compensação Financeira pela Exploração de Recursos Minerais - CFEM (art. 3º, IX, da Lei nº 8.876/94, c/c as Leis nº 7.990/89, nº 8.001/90, art. 61 da Lei nº 9.430/96, Lei nº 9.993/00, nº 10.195/01 e nº 10.522/02), sob pena de inscrição em Dívida Ativa, CADIN e ajustamento da ação de execução. (5.49)

Processo de Cobrança nº 962.218/08 Processo de Mineração nº 808.490/76  
Notificado CCB - Cimpor Cimentos do Brasil Ltda.  
CNPJ/CPF 10.919.934/0024-71  
NFLDP nº 022/2008 Valor: R\$ 48.915,60

Processo de Cobrança nº 962.219/08 Processo de Mineração nº 807.790/76  
Notificado CCB - Cimpor Cimentos do Brasil Ltda.  
CNPJ/CPF 10.919.934/0024-71  
NFLDP nº 023/2008 Valor: R\$ 588.287,15

Processo de Cobrança nº 962.220/08 Processo de Mineração nº 803.988/75  
Notificado CCB - Cimpor Cimentos do Brasil Ltda.  
CNPJ/CPF 10.919.934/0024-71  
NFLDP nº 024/2008 Valor: R\$ 300.081,58

Processo de Cobrança nº 962.221/08 Processo de Mineração nº 006.706/67  
Notificado CCB - Cimpor Cimentos do Brasil Ltda.  
CNPJ/CPF 10.919.934/0024-71  
NFLDP nº 025/2008 Valor: R\$ 73.190,76

Processo de Cobrança nº 962.222/08 Processo de Mineração nº 004.056/52  
Notificado CCB - Cimpor Cimentos do Brasil Ltda.  
CNPJ/CPF 10.919.934/0024-71  
NFLDP nº 020/2008 Valor: R\$ 4.650.072,40

Processo de Cobrança nº 962.223/08 Processo de Mineração nº 823.273/71  
Notificado CCB - Cimpor Cimentos do Brasil Ltda.  
CNPJ/CPF 10.919.934/0024-71  
NFLDP nº 021/2008 Valor: R\$ 142.640,88

Processo de Cobrança nº 962.224/08 Processo de Mineração nº 811.902/70  
Notificado CCB - Cimpor Cimentos do Brasil Ltda.  
CNPJ/CPF 10.919.934/0024-71  
NFLDP nº 026/2008 Valor: R\$ 387.650,02

Processo de Cobrança nº 962.225/08 Processo de Mineração nº 802.424/68  
Notificado CCB - Cimpor Cimentos do Brasil Ltda.  
CNPJ/CPF 10.919.934/0024-71  
NFLDP nº 027/2008 Valor: R\$ 30.797,81

Processo de Cobrança nº 962.226/08 Processo de Mineração nº 812.925/75  
Notificado CCB - Cimpor Cimentos do Brasil Ltda.  
CNPJ/CPF 10.919.934/0024-71  
NFLDP nº 028/2008 Valor: R\$ 46.345,01

WASHINGTON RIBEIRO DOS SANTOS

#### SUPERINTENDÊNCIA NO RIO GRANDE DO SUL

##### DESPACHO DO SUPERINTENDENTE RELAÇÃO Nº 30/2011

Fase de Requerimento de Pesquisa  
Indefere requerimento de pesquisa por interferência total(121)  
810.350/2010-VOTORANTIM METAIS ZINCO S A  
Determina cumprimento de exigência - Prazo 60 dias(131)  
811.679/1996-CARBONIFERA METROPOLITANA SA-OF. Nº 171  
810.654/2008-REFERENCIAL GEOLOGIA MINERAÇÃO E MEIO AMBIENTE LTDA-OF. Nº 686  
810.899/2008-REFERENCIAL GEOLOGIA MINERAÇÃO E MEIO AMBIENTE LTDA-OF. Nº 686  
810.345/2009-REFERENCIAL GEOLOGIA MINERAÇÃO E MEIO AMBIENTE LTDA-OF. Nº 686  
810.205/2010-REFERENCIAL GEOLOGIA MINERAÇÃO E MEIO AMBIENTE LTDA-OF. Nº 686  
810.211/2010-REFERENCIAL GEOLOGIA MINERAÇÃO E MEIO AMBIENTE LTDA-OF. Nº 686  
810.214/2010-REFERENCIAL GEOLOGIA MINERAÇÃO E MEIO AMBIENTE LTDA-OF. Nº 686  
810.219/2010-REFERENCIAL GEOLOGIA MINERAÇÃO E MEIO AMBIENTE LTDA-OF. Nº 686  
810.965/2010-MINERAÇÃO CARMEC LTDA-OF. Nº 681  
811.022/2010-VOTORANTIM METAIS ZINCO S A-OF. Nº 680  
810.214/2011-RUI CARLOS FERRI-OF. Nº 682  
810.215/2011-RUI CARLOS FERRI-OF. Nº 682  
810.216/2011-RUI CARLOS FERRI-OF. Nº 682  
810.217/2011-RUI CARLOS FERRI-OF. Nº 682  
810.218/2011-RUI CARLOS FERRI-OF. Nº 682  
810.219/2011-RUI CARLOS FERRI-OF. Nº 682  
810.220/2011-RUI CARLOS FERRI-OF. Nº 682  
810.222/2011-TIMM GERENCIAMENTO CONSULTORIA E CONSTRUÇÕES LTDA-OF. Nº 683  
810.327/2011-GEOCLEAN SOLUÇÕES E TECNOLOGIA AMBIENTAL LTDA-OF. Nº 684  
810.367/2011-MILTON GUIMARÃES BUENO DO PRADO-OF. Nº 685  
Fase de Autorização de Pesquisa  
Concede anuência e autoriza averbação da cessão parcial de direitos(175)

## Dados básicos do processo

Número do processo: 866.883/2009

Tipo de requerimento: Requerimento de Disponibilidade para pesquisa

Fase atual: Autorização de Pesquisa

Ativo: Sim

Superintendência: Superintendência / MT

UF: MT

Unidade protocolizadora: MATO GROSSO

Data Protocolo: 09/12/2009 18:06:00

Data Prioridade: 25/08/2004 00:00:00

## Pessoas relacionadas:

| Tipo de Relação     | CPF/CNPJ           | Nome   | Responsabilidade/Representação | Prazo de Arrendamento | Data de Início | Data Final |
|---------------------|--------------------|--|--------------------------------|-----------------------|----------------|------------|
| Titular\Requerente  | 47.419.874/0001-41 | Mineração Santa Elina Industria e Comercio S A |                                |                       | 09/12/2009     |            |
| Representante Legal | 066.379.718-71     | Maria Elenice Ferreira                         |                                |                       | 09/12/2009     |            |
| Responsável Técnico | 066.379.718-71     | Maria Elenice Ferreira                         |                                |                       | 09/12/2009     |            |

## Número do processo de Cadastro da Empresa:

850.498/1976

## Títulos:

| Número | Descrição                                    | Tipo do Título     | Situação do Título | Data de publicação | Data Vencimento |
|--------|--|--------------------|--------------------|--------------------|-----------------|
| 0      | APR3 AUT PESQ/PRORROGAÇÃO PRAZO 03 ANOS PUBL | Alvará de Pesquisa | Prorrogado         | 20/12/2013         | 20/12/2016      |
| 5664   | APU3 AUT PESQ/ALVARÁ DE PESQUISA 03 ANOS PUB | Alvará de Pesquisa | Outorgado          | 15/06/2010         | 15/06/2013      |

## Substâncias:

| Nome | Tipo de uso | Data de início | Data final | Motivo de encerramento |
|------|-------------|----------------|------------|------------------------|
| OURO | Industrial  | 09/12/2009     |            |                        |

## Municípios:

| Nome          |
|---------------|
| PARANAÍTA /MT |

## Condição de propriedade de:

Tipo

propriedade do solo:

Propriedade de terceiros

Processos associados:

| Processo     | Titular   | Tipo de associação | Data da associação | Data da desassociação | Processo Original | Observação |
|--------------|---|--------------------|--------------------|-----------------------|-------------------|------------|
| 866.689/2012 | Cooperativa de Pequenos Mineradores de Ouro e Pedras Preciosas de Alta Floresta | Cessão Parcial     | 09/10/2012         |                       | 866.883/2009 *    |            |
| 866.883/2009 | Mineração Santa Elina Industria e Comercio S A                                  | Disponibilidade    | 09/12/2009         |                       | 866.553/2004 *    |            |

Documentos que compõem o processo:

| Documento                            | Data de protocolo |
|--------------------------------------|-------------------|
| Plano dos trabalhos de pesquisa      | 09/12/2009        |
| Prova de recolhimento de emolumentos | 09/12/2009        |
| A.R.T. do plano de pesquisa          | 09/12/2009        |

Eventos:

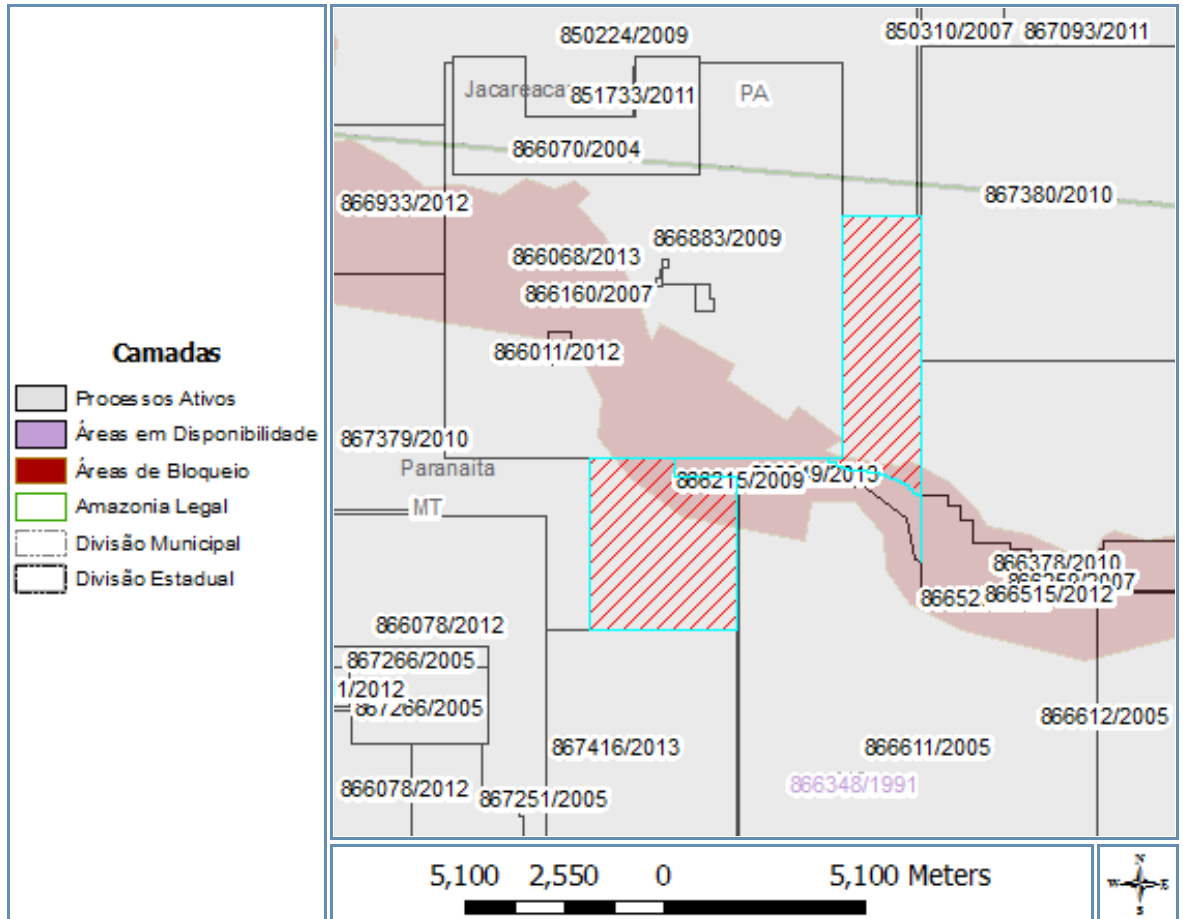
| Descrição  | Data       |
|--|------------|
| 195 - AUT PESQ/TORNA S/EFEITO DESP PRORR ALV PU              | 19/02/2014 |
| 326 - AUT PESQ/PRORROGAÇÃO PRAZO 03 ANOS PUB                 | 20/12/2013 |
| 1007 - AUT PESQ/PRORROGAÇÃO PRAZO ALV - DESISTENCIA PROT     | 20/12/2013 |
| 236 - AUT PESQ/DOCUMENTO DIVERSO PROTOCOLIZADO               | 21/11/2013 |
| 265 - AUT PESQ/PRORROGAÇÃO PRAZO ALVARÁ SOLICITADO           | 03/04/2013 |
| 327 - AUT PESQ/DESPACHO RETIFICACAO ALVARÁ PUB               | 01/03/2013 |
| 540 - AUT PESQ/TRANSF DIREITOS -CESSÃO PARCIAL EFETIVADA     | 20/11/2012 |
| 175 - AUT PESQ/TRANSF DIREITOS -CESSÃO PARCIAL APROVADA      | 13/11/2012 |
| 545 - AUT PESQ/TRANSF DIREITOS -CESSÃO PARCIAL PROTOCOLIZADA | 09/10/2012 |
| 545 - AUT PESQ/TRANSF DIREITOS -CESSÃO PARCIAL PROTOCOLIZADA | 09/10/2012 |
| 264 - AUT PESQ/PAGAMENTO TAH EFETUADO                        | 30/07/2012 |
| 264 - AUT PESQ/PAGAMENTO TAH EFETUADO                        | 27/07/2011 |
| 264 - AUT PESQ/PAGAMENTO TAH EFETUADO                        | 29/07/2010 |
| 209 - AUT PESQ/INICIO DE PESQUISA COMUNICADO                 | 22/07/2010 |
| 323 - AUT PESQ/ALVARÁ DE PESQUISA 03 ANOS PUBL               | 15/06/2010 |
| 100 - REQ PESQ/REQUERIMENTO PESQUISA PROTOCOLIZADO           | 09/12/2009 |

**IMPORTANTE:** este serviço possui caráter meramente informativo e, portanto, não dispensa o uso dos instrumentos oficiais pertinentes para produção de efeitos legais. As informações são disponibilizadas no momento e na forma em que são inseridas na base de dados pelos servidores e colaboradores do DNPM.

Poligonal

Processo: **866.883/2009**

Representação gráfica:



Poligonais:

|                                  |   |  |
|----------------------------------|---|--|
| Área (ha):                       | 2911,99   |  |
| Cota mínima (m):                 | 0   | Cota máxima (m): 0                             |
| Latitude do ponto de amarração:  | -09°23'26"509   | Longitude do ponto de amarração: -56°28'27"337 |
| Descrição do ponto de amarração: | Ponto de Amarração coincidente com o primeiro vértice (estudo de áreas) | Comprimento do vetor de amarração (m): 0,00    |
| Ângulo do vetor de amarração:    | 00°00'00"000  | Rumo do vetor de amarração: N                  |

Vértices:

| Latitude      | Longitude     |
|---------------|---------------|
| -09°23'26"509 | -56°28'27"337 |
| -09°28'12"089 | -56°28'27"302 |
| -09°27'16"852 | -56°28'27"337 |
| -09°27'16"852 | -56°28'31"033 |
| -09°27'14"665 | -56°28'31"033 |
| -09°27'14"665 | -56°28'34"633 |
| -09°27'11"849 | -56°28'34"633 |
| -09°27'11"849 | -56°28'38"233 |
| -09°27'08"975 | -56°28'38"233 |



|               |               |
|---------------|---------------|
| -09°27'08"975 | -56°28'41"833 |
| -09°27'06"616 | -56°28'41"833 |
| -09°27'06"616 | -56°28'45"433 |
| -09°27'04"556 | -56°28'45"433 |
| -09°27'04"556 | -56°28'49"033 |
| -09°27'02"735 | -56°28'49"033 |
| -09°27'02"735 | -56°28'52"633 |
| -09°27'01"455 | -56°28'52"633 |
| -09°27'01"455 | -56°28'56"233 |
| -09°26'59"397 | -56°28'56"233 |
| -09°26'59"397 | -56°29'01"633 |
| -09°26'58"007 | -56°29'01"633 |
| -09°26'58"007 | -56°29'12"838 |
| -09°26'57"147 | -56°29'12"838 |
| -09°26'57"147 | -56°29'22"530 |
| -09°26'56"286 | -56°29'22"530 |
| -09°26'56"286 | -56°29'27"930 |
| -09°26'55"281 | -56°29'27"930 |
| -09°26'55"281 | -56°29'33"330 |
| -09°26'53"483 | -56°29'33"330 |
| -09°26'53"483 | -56°29'38"730 |
| -09°26'50"570 | -56°29'38"730 |
| -09°26'50"570 | -56°29'44"130 |
| -09°26'46"550 | -56°29'44"130 |
| -09°26'46"550 | -56°31'51"389 |
| -09°27'01"327 | -56°31'51"389 |
| -09°27'01"327 | -56°30'59"448 |
| -09°29'08"306 | -56°30'59"448 |
| -09°29'08"300 | -56°33'01"826 |
| -09°26'45"787 | -56°33'01"812 |
| -09°26'45"790 | -56°29'33"494 |
| -09°23'26"516 | -56°29'33"507 |
| -09°23'26"509 | -56°28'27"337 |

ID:

F5BE19DA-5C4A-4C81-A982-23AB172F6D1E

**IMPORTANTE:** este serviço possui caráter meramente informativo e, portanto, não dispensa o uso dos instrumentos oficiais pertinentes para produção de efeitos legais. As informações são disponibilizadas no momento e na forma em que são inseridas na base de dados pelos servidores e colaboradores do DNPM.

5728/2010-878.056/2010-AGROPECUARIA E EXTRAÇÃO MINERAL RIACHO VERMELHO  
O DIRETOR-GERAL DO DEPARTAMENTO NACIONAL DE PRODUÇÃO MINERAL (Decreto-lei nº 227/67) outorga os seguintes Alvarás de Pesquisa, prazo 3 anos, vigência a partir dessa publicação:(323)  
5729/2010-878.030/2010-ITAFÓS MINERAÇÃO LTDA  
5730/2010-878.031/2010-ITAFÓS MINERAÇÃO LTDA

## RELAÇÃO Nº 33/2010 - TO

Fase de Requerimento de Pesquisa  
O DIRETOR-GERAL DO DEPARTAMENTO NACIONAL DE PRODUÇÃO MINERAL (Decreto-lei nº 227/67) outorga os seguintes Alvarás de Pesquisa, prazo 3 anos, vigência a partir dessa publicação:(323)  
5708/2010-864.132/1999-MINERAÇÃO IAMGOLD BRASIL LTDA.  
5709/2010-864.025/2010-TBCA TRADE DO BRASIL, CRÉDITO E ADMINISTRAÇÃO LTDA.  
5710/2010-864.027/2010-TBCA TRADE DO BRASIL, CRÉDITO E ADMINISTRAÇÃO LTDA.  
5711/2010-864.028/2010-TBCA TRADE DO BRASIL, CRÉDITO E ADMINISTRAÇÃO LTDA.  
5712/2010-864.029/2010-TBCA TRADE DO BRASIL, CRÉDITO E ADMINISTRAÇÃO LTDA.  
5713/2010-864.030/2010-TBCA TRADE DO BRASIL, CRÉDITO E ADMINISTRAÇÃO LTDA.  
5714/2010-864.031/2010-TBCA TRADE DO BRASIL, CRÉDITO E ADMINISTRAÇÃO LTDA.  
5715/2010-864.032/2010-TBCA TRADE DO BRASIL, CRÉDITO E ADMINISTRAÇÃO LTDA.  
5716/2010-864.033/2010-TBCA TRADE DO BRASIL, CRÉDITO E ADMINISTRAÇÃO LTDA.  
5717/2010-864.034/2010-TBCA TRADE DO BRASIL, CRÉDITO E ADMINISTRAÇÃO LTDA.  
5718/2010-864.035/2010-TBCA TRADE DO BRASIL, CRÉDITO E ADMINISTRAÇÃO LTDA.  
5719/2010-864.036/2010-TBCA TRADE DO BRASIL, CRÉDITO E ADMINISTRAÇÃO LTDA.  
5720/2010-864.037/2010-TBCA TRADE DO BRASIL, CRÉDITO E ADMINISTRAÇÃO LTDA.  
5721/2010-864.038/2010-TBCA TRADE DO BRASIL, CRÉDITO E ADMINISTRAÇÃO LTDA.  
5722/2010-864.041/2010-TBCA TRADE DO BRASIL, CRÉDITO E ADMINISTRAÇÃO LTDA.  
5723/2010-864.043/2010-EDUARDO DE SOUZA MARTINS  
5724/2010-864.061/2010-THEO LOURENÇO PONTES  
5725/2010-864.083/2010-MARIA DE FÁTIMA DE JESUS  
5726/2010-864.084/2010-MARIA DE FÁTIMA DE JESUS  
5727/2010-864.214/2010-MOISÉS FERREIRA CAVALCANTE

## RELAÇÃO Nº 47/2010 - SC

Fase de Requerimento de Pesquisa  
O DIRETOR-GERAL DO DEPARTAMENTO NACIONAL DE PRODUÇÃO MINERAL (Decreto-lei nº 227/67) outorga os seguintes Alvarás de Pesquisa, prazo 3 anos, vigência a partir dessa publicação:(323)  
5586/2010-815.253/2010-MOACIR JOSÉ DA SILVA FILHO  
5587/2010-815.254/2010-ADILSON JOSÉ OTTO  
5588/2010-815.255/2010-JEAN CARLOS ZIMMERMANN  
5589/2010-815.257/2010-SAN MARCOS REVEST CERAMICOS LTDA  
5590/2010-815.264/2010-ANDREI HEINZ  
5591/2010-815.265/2010-ANDREI HEINZ  
5592/2010-815.267/2010-FRANCISCO BENINCA  
5593/2010-815.271/2010-CRISTAL TECH CONSTRUTORA LTDA  
5594/2010-815.278/2010-CERÂMICA MARCHI LTDA  
5595/2010-815.291/2010-ROGÉRIO PEREIRA LOPES

## RELAÇÃO Nº 49/2010 - SC

Fase de Requerimento de Pesquisa  
O DIRETOR-GERAL DO DEPARTAMENTO NACIONAL DE PRODUÇÃO MINERAL (Decreto-lei nº 227/67) outorga os seguintes Alvarás de Pesquisa, prazo 2 anos, vigência a partir dessa publicação:(322)  
5596/2010-815.854/2009-D' MIROS EXTRAÇÃO E COMÉRCIO DE AREIA LTDA  
5597/2010-815.209/2010-TRANSPORTES E TERRAPLENAGEM RODRIGUES LTDA.  
5598/2010-815.279/2010-MARCOS HEINZ MAAHS-ME  
5599/2010-815.283/2010-PIRÂMIDE INDÚSTRIA METALÚRGICA LTDA  
5600/2010-815.286/2010-AREMIX MINERAÇÃO E COMÉRCIO LTDA.  
5601/2010-815.287/2010-CERÂMICA SÃO JORGE LTDA  
5602/2010-815.290/2010-ALMIR JOSÉ SOARES  
5603/2010-815.295/2010-MIGUEL SOMMARIVA JUNIOR  
5604/2010-815.298/2010-CONCISA OBRAS E TRANSPORTES LTDA  
O DIRETOR-GERAL DO DEPARTAMENTO NACIONAL DE PRODUÇÃO MINERAL (Decreto-lei nº 227/67) outorga os se-

guintes Alvarás de Pesquisa, prazo 3 anos, vigência a partir dessa publicação:(323)  
5605/2010-815.567/2005-JAIR BRIDAROLI  
5606/2010-815.119/2008-TERRAPLENAGEM GOLL LTDA  
5607/2010-815.544/2009-PEDREIRA RIO BRANCO LTDA  
5608/2010-815.083/2010-CRISTAL TECH CONSTRUTORA LTDA  
5609/2010-815.144/2010-ELTON FERREIRA  
5610/2010-815.208/2010-GUSTAVO DOS SANTOS  
5611/2010-815.217/2010-IVAN CARLOS FANTONI  
5612/2010-815.218/2010-CARLOS CESAR WONSIEWSKI  
5613/2010-815.221/2010-VANERIA MULLER BENACI  
5614/2010-815.223/2010-ARMANDO GREGÓRIO EBELE  
5615/2010-815.224/2010-VILMAR TESTONI  
5616/2010-815.225/2010-CERÂMICA VERDE VALE LTDA  
5617/2010-815.227/2010-ROGÉRIO LUIS BALTT  
5618/2010-815.229/2010-FERNANDO HEIL  
5619/2010-815.230/2010-BRITAGEM GASPAS LTDA  
5620/2010-815.233/2010-ANTONIO EUGENIO NIERO  
5621/2010-815.235/2010-MARCOS SCHÜTTE  
5622/2010-815.247/2010-MINERADORA EGONBRÁS LTDA  
5623/2010-815.248/2010-VALDEMIRO BERRI

## RELAÇÃO Nº 61/2010 - MS

Fase de Requerimento de Pesquisa  
O DIRETOR-GERAL DO DEPARTAMENTO NACIONAL DE PRODUÇÃO MINERAL (Decreto-lei nº 227/67) outorga os seguintes Alvarás de Pesquisa, prazo 2 anos, vigência a partir dessa publicação:(322)  
5770/2010-868.318/2009-RICARDO SAMARTINO ALBINHO  
5771/2010-868.454/2009-MINERAÇÃO FINANCIAL LTDA  
5772/2010-868.455/2009-EMANUEL FRANCISCO RIBEIRO  
5773/2010-868.004/2010-TATIANE LORENA BÉRGAMO SANTIN

## RELAÇÃO Nº 82/2010 - MT

Fase de Requerimento de Pesquisa  
O DIRETOR-GERAL DO DEPARTAMENTO NACIONAL DE PRODUÇÃO MINERAL (Decreto-lei nº 227/67) outorga os seguintes Alvarás de Pesquisa, prazo 2 anos, vigência a partir dessa publicação:(322)  
5624/2010-866.272/2008-CLARIMIRO ROSA FILHO  
O DIRETOR-GERAL DO DEPARTAMENTO NACIONAL DE PRODUÇÃO MINERAL (Decreto-lei nº 227/67) outorga os seguintes Alvarás de Pesquisa, prazo 3 anos, vigência a partir dessa publicação:(323)  
5625/2010-867.245/2005-GEOMIN GEOLOGIA E MINERAÇÃO LTDA  
5626/2010-867.246/2005-GEOMIN GEOLOGIA E MINERAÇÃO LTDA  
5627/2010-866.726/2007-GME4 DO BRASIL PARTICIPAÇÕES E EMPREENDIMENTOS S A  
5628/2010-866.011/2008-CACHOEIRA METAIS LTDA  
5629/2010-866.622/2008-GEOMIN GEOLOGIA E MINERAÇÃO LTDA  
5630/2010-866.650/2008-VICTOR LOUREIRO DOS SANTOS  
5631/2010-866.949/2008-ERG MINERAÇÃO E COMÉRCIO LTDA  
5632/2010-866.950/2008-ERG MINERAÇÃO E COMÉRCIO LTDA  
5633/2010-866.953/2008-ERG MINERAÇÃO E COMÉRCIO LTDA  
5634/2010-866.954/2008-ERG MINERAÇÃO E COMÉRCIO LTDA  
5635/2010-866.956/2008-ERG MINERAÇÃO E COMÉRCIO LTDA  
5636/2010-866.957/2008-ERG MINERAÇÃO E COMÉRCIO LTDA  
5637/2010-866.958/2008-ERG MINERAÇÃO E COMÉRCIO LTDA  
5638/2010-866.959/2008-ERG MINERAÇÃO E COMÉRCIO LTDA  
5639/2010-866.960/2008-ERG MINERAÇÃO E COMÉRCIO LTDA  
5640/2010-866.961/2008-ERG MINERAÇÃO E COMÉRCIO LTDA  
5641/2010-867.173/2008-VALE S A  
5642/2010-867.174/2008-VALE S A  
5643/2010-867.177/2008-VALE S A  
5644/2010-867.178/2008-VALE S A  
5645/2010-867.180/2008-VALE S A  
5646/2010-867.184/2008-VALE S A  
5647/2010-867.185/2008-VALE S A  
5648/2010-867.186/2008-VALE S A  
5649/2010-867.187/2008-VALE S A  
5650/2010-867.188/2008-VALE S A  
5651/2010-867.189/2008-VALE S A  
5652/2010-867.362/2008-COOPERATIVA DE DESENVOLVIMENTOS MINERAIS DE POCONÉ LTDA.

5653/2010-867.363/2008-COOPERATIVA DE DESENVOLVIMENTOS MINERAIS DE POCONÉ LTDA.  
5654/2010-867.375/2008-GEOMIN GEOLOGIA E MINERAÇÃO LTDA  
5655/2010-866.393/2009-OSVALDO PEREIRA CARDOSO  
5656/2010-866.578/2009-PLAGEMMA - PLANEJAMENTO E GESTÃO DE PROJETOS DE MINERAÇÃO E MEIO AMBIENTE LTDA.  
5657/2010-866.579/2009-PLAGEMMA - PLANEJAMENTO E GESTÃO DE PROJETOS DE MINERAÇÃO E MEIO AMBIENTE LTDA.  
5658/2010-866.580/2009-PLAGEMMA - PLANEJAMENTO E GESTÃO DE PROJETOS DE MINERAÇÃO E MEIO AMBIENTE LTDA.  
5659/2010-866.581/2009-PLAGEMMA - PLANEJAMENTO E GESTÃO DE PROJETOS DE MINERAÇÃO E MEIO AMBIENTE LTDA.

## RELAÇÃO Nº 83/2010 - MT

Fase de Requerimento de Pesquisa  
O DIRETOR-GERAL DO DEPARTAMENTO NACIONAL DE PRODUÇÃO MINERAL (Decreto-lei nº 227/67) outorga os seguintes Alvarás de Pesquisa, prazo 3 anos, vigência a partir dessa publicação:(323)  
5660/2010-866.582/2009-PLAGEMMA - PLANEJAMENTO E GESTÃO DE PROJETOS DE MINERAÇÃO E MEIO AMBIENTE LTDA.  
5661/2010-866.583/2009-PLAGEMMA - PLANEJAMENTO E GESTÃO DE PROJETOS DE MINERAÇÃO E MEIO AMBIENTE LTDA.  
5662/2010-866.881/2009-MINERAÇÃO SANTA ELINA INDUSTRIA E COMERCIO S A  
5663/2010-866.882/2009-MINERAÇÃO SANTA ELINA INDUSTRIA E COMERCIO S A  
5664/2010-866.883/2009-MINERAÇÃO SANTA ELINA INDUSTRIA E COMERCIO S A  
5665/2010-866.884/2009-MINERAÇÃO SANTA ELINA INDUSTRIA E COMERCIO S A  
5666/2010-866.885/2009-MINERAÇÃO SANTA ELINA INDUSTRIA E COMERCIO S A  
5667/2010-866.886/2009-MINERAÇÃO SANTA ELINA INDUSTRIA E COMERCIO S A  
5668/2010-866.887/2009-MINERAÇÃO SANTA ELINA INDUSTRIA E COMERCIO S A  
5669/2010-866.888/2009-MINERAÇÃO SANTA ELINA INDUSTRIA E COMERCIO S A  
5670/2010-866.890/2009-MINERAÇÃO SANTA ELINA INDUSTRIA E COMERCIO S A  
5671/2010-866.891/2009-MINERAÇÃO SANTA ELINA INDUSTRIA E COMERCIO S A  
5672/2010-866.892/2009-MINERAÇÃO SANTA ELINA INDUSTRIA E COMERCIO S A  
5673/2010-866.893/2009-MINERAÇÃO SANTA ELINA INDUSTRIA E COMERCIO S A  
5674/2010-866.894/2009-MINERAÇÃO SANTA ELINA INDUSTRIA E COMERCIO S A  
5675/2010-866.895/2009-MINERAÇÃO SANTA ELINA INDUSTRIA E COMERCIO S A  
5676/2010-866.896/2009-MINERAÇÃO SANTA ELINA INDUSTRIA E COMERCIO S A  
5677/2010-866.897/2009-MINERAÇÃO SANTA ELINA INDUSTRIA E COMERCIO S A  
5678/2010-866.898/2009-MINERAÇÃO SANTA ELINA INDUSTRIA E COMERCIO S A  
5679/2010-866.899/2009-MINERAÇÃO SANTA ELINA INDUSTRIA E COMERCIO S A  
5680/2010-866.900/2009-MINERAÇÃO SANTA ELINA INDUSTRIA E COMERCIO S A  
5681/2010-866.098/2010-CONSTRUTORA LOCATELLI LTDA  
5682/2010-866.101/2010-ALBERTO SOARES DE CARVALHO  
5683/2010-866.164/2010-MINERAÇÃO SANTA ELINA INDUSTRIA E COMERCIO S A  
5684/2010-866.165/2010-MINERAÇÃO SANTA ELINA INDUSTRIA E COMERCIO S A  
5685/2010-866.166/2010-MINERAÇÃO SANTA ELINA INDUSTRIA E COMERCIO S A  
5686/2010-866.167/2010-MINERAÇÃO SANTA ELINA INDUSTRIA E COMERCIO S A  
5687/2010-866.168/2010-MINERAÇÃO SANTA ELINA INDUSTRIA E COMERCIO S A  
5688/2010-866.169/2010-MINERAÇÃO SANTA ELINA INDUSTRIA E COMERCIO S A  
5689/2010-866.170/2010-MINERAÇÃO SANTA ELINA INDUSTRIA E COMERCIO S A  
5690/2010-866.171/2010-MINERAÇÃO SANTA ELINA INDUSTRIA E COMERCIO S A  
5691/2010-866.172/2010-MINERAÇÃO SANTA ELINA INDUSTRIA E COMERCIO S A  
5692/2010-866.173/2010-MINERAÇÃO SANTA ELINA INDUSTRIA E COMERCIO S A  
5693/2010-866.174/2010-MINERAÇÃO SANTA ELINA INDUSTRIA E COMERCIO S A

I - De Atividades de Recursos Minerais - GDARM;  
 II - De Atividades de Produção Mineral - GDAPM;  
 III - De Atividades Administrativas do DNPM - GDADNPM; e  
 IV - De Atividades Administrativas do Plano Especial de Cargos do DNPM - GDAPDNPM.  
 Art. 2º. A aferição do desempenho institucional IDIM alcançou no período o valor de 95,08%, conforme o quadro de alcance das metas anexo.  
 Art. 3º. Esta Portaria entra em vigor na data de sua publicação.

SÉRGIO AUGUSTO DÂMASO DE SOUSA

## ANEXO

| Avaliação de Desempenho Institucional do DNPM      |   |  |                          |                                 |                      |             |   |                              |   |  |        |        |
|--|---|--|--------------------------|---------------------------------|----------------------|-------------|---|------------------------------|---|--|--------|--------|
| Missão Institucional                               | Nº  | Meta Global  | Peso da Meta Global (PG) | Nº                              | Metas Intermediárias | Responsável | Peso da Meta Intermediária (0 a 100)(a) | Grau de Alcance (0 a 100)(b) | Índice de Desempenho da Meta intermediária (c)= (a*b)/100 | Índice de Grau da Alcance da Meta GG= %c | IDIM   |        |
| Gerir o Patrimônio Brasileiro de Forma Sustentável | 1   | Fiscalizar a atividade de mineração no país.   | 20,00%                   | 1.1                             | IARP                 | DIFIS       | 30,00%                                  | 100,00%                      | 30,00%  | 99,69%                                   | 19,94% |        |
|  |   |  |                          |                                 | 1.2                  | IRAL        | DIFIS                                   | 30,00%                       | 100,00%   |  |        | 30,00% |
|  |   |  |                          |                                 | 1.3                  | IAMF        | DIFIS                                   | 20,00%                       | 100,00%   |  |        | 20,00% |
|  |   |  |                          |                                 | 1.4                  | IFMR        | DIFIS                                   | 20,00%                       | 98,46%  |  |        | 19,69% |
|  | 2   | Gerir os Títulos Minerários.   | 20,00%                   | 2.1                             | IGO                  | DGTM        | 70,00%                                  | 96,63%                       | 67,64%  | 97,64%                                   | 19,53% |        |
|  |   |  |                          |                                 | 2.2                  | IDGTM       | DGTM                                    | 15,00%                       | 100,00%   |  |        | 15,00% |
|  |   |  |                          |                                 | 2.3                  | IDMPDM      | DGTM                                    | 15,00%                       | 100,00%   |  |        | 15,00% |
|  | 3   | Arrecadar as receitas do DNPM  | 15,00%                   | 3.1                             | IATAH                | DIPAR       | 30,00%                                  | 89,28%                       | 26,78%  | 91,80%                                   | 13,77% |        |
|  |   |  |                          |                                 | 3.2                  | IFCFEM      | DIPAR                                   | 30,00%                       | 100,00%   |  |        | 30,00% |
|  |   |  |                          |                                 | 3.3                  | IIC         | DIPAR                                   | 15,00%                       | 100,00%   |  |        | 15,00% |
|  |   |  |                          |                                 | 3.4                  | IPA         | DIPAR                                   | 15,00%                       | 100,00%   |  |        | 15,00% |
|  |   |  |                          |                                 | 3.5                  | IIMTAH      | DIPAR                                   | 10,00%                       | 50,15%  |  |        | 5,02%  |
|  | 4   | Planejar a atividade institucional e Orçamentária da Autarquia e produzir informações da Mineração para a sociedade. | 15,00%                   | 4.1                             | IP                   | DIPLAM      | 30,00%                                  | 100,00%                      | 30,00%  | 92,50%                                   | 13,88% |        |
|  |   |  |                          |                                 | 4.2                  | IAPO        | DIPLAM                                  | 30,00%                       | 75,00%  |  |        | 22,50% |
|  |   |  |                          |                                 | 4.3                  | IDSM        | DIPLAM                                  | 25,00%                       | 100,00%   |  |        | 25,00% |
| 4.4  |   |  |                          |                                 | IMPM                 | DIPLAM      | 15,00%                                  | 100,00%                      | 15,00%  |  |        |        |
| 5.1  |   |  |                          |                                 | ISRH                 | DGADM       | 20,00%                                  | 91,20%                       | 18,24%  |  |        |        |
| 5  | Gerir as atividades meio do DNPM                                      | 15,00%   | 5.2                      | IQVT                            | DGADM                | 15,00%      | 100,00%                                 | 15,00%                       | 98,24%  | 14,74%                                   |        |        |
|  |   |  |                          | 5.3                             | ISC                  | DGADM       | 15,00%                                  | 100,00%                      |   |  | 15,00% |        |
|  |   |  |                          | 5.4                             | IQLC                 | DGADM       | 30,00%                                  | 100,00%                      |   |  | 30,00% |        |
|  |   |  |                          | 5.5                             | IDIA                 | DGADM       | 20,00%                                  | 100,00%                      |   |  | 20,00% |        |
|  |   |  |                          | 6.1                             | ISI                  | CGTIG       | 25,00%                                  | 65,00%                       |   |  | 16,25% |        |
| 6  | Implantar a Governança de Tecnologia da Informação e Geoprocessamento | 15,00%   | 6.2                      | IASTI                           | CGTIG                | 20,00%      | 100,00%                                 | 20,00%                       | 88,25%  | 13,24%                                   |        |        |
|  |   |  |                          | 6.3                             | IDPIPI               | CGTIG       | 20,00%                                  | 90,00%                       |   |  | 18,00% |        |
|  |   |  |                          | 6.4                             | ICODEM               | CGTIG       | 25,00%                                  | 100,00%                      |   |  | 25,00% |        |
|  |   |  |                          | 6.5                             | IDMBE                | CGTIG       | 10,00%                                  | 90,00%                       |   |  | 9,00%  |        |
|  |   |  |                          | TOTAL DO PESO DAS METAS GLOBAIS |                      |             | 100%                                    | IDIM ALCANÇADO               |   |  |        |        |

**DESPACHOS DO DIRETOR-GERAL**  
 RELAÇÃO Nº 12/2013 - SEDE - DF

**Fase de Autorização de Pesquisa**
**Despacho de retificação do alvará de pesquisa(327)**

833.616/2006-AB MARTYN CONSTRUTORA LTDA-ALVARÁ Nº 10561 Publicado DOU de 17/09/2010- Onde se lê: "... numa área de 714,27 ha ..." ,Leia-se: "... numa área de 694,17 ha ..."

831.521/2009-CALCÁRIO TRIÂNGULO INDÚSTRIA E COMÉRCIO LTDA.-ALVARÁ Nº 3.663 Publicado DOU de 11/05/2010- Onde-se lê: "...numa área de 1984,45 ha...", Leia-se: "...numa área de 1837,28 ha..."

866.883/2009-MINERAÇÃO SANTA ELINA INDUSTRIA E COMERCIO S A-ALVARÁ Nº 5664 Publicado DOU de 15/06/2010- Onde se lê: "... numa área de 3290,28 ha ..." ,Leia-se: "... numa área de 2911,99 ha ..."

890.195/2009-JOSE ARLEY LIMA COSTA-ALVARÁ Nº 17307 Publicado DOU de 30/12/2010- Onde se lê: "... numa área de 896,79 ha ..." ,Leia-se: "... numa área de 846,95 ha ..."

896.172/2009-MAURI JOSE MARCHIORI JUNIOR-ALVARÁ Nº 2034 Publicado DOU de 15/03/2010- Onde se lê: "... numa área de 723,27 ha ..." ,Leia-se: "... numa área de 687,13 ha ..."

896.832/2009-RIO DOCE MINERAÇÃO LTDA-ALVARÁ Nº 12281 Publicado DOU de 06/10/2010- Onde se lê: "... numa área de 899,98 ha ..." ,Leia-se: "... numa área de 849,96 ha ..."

801.148/2010-NMB COMERCIAL LTDA-ALVARÁ Nº 1361 Publicado DOU de 10/02/2011- Onde se lê: "... numa área de 1910,73 ha ..." ,Leia-se: "... numa área de 1861,9 ha ..."

803.253/2010-JURANDIR SOARES CAVALCANTE-ALVARÁ Nº 9782 Publicado DOU de 01/09/2010- Onde se lê: "... numa área de 80,17 ha ..." ,Leia-se: "... numa área de 50 ha ..."

821.061/2010-VLADIMIR DE CÁSSIO MOISÉS-ALVARÁ Nº 16.387 Publicado DOU de 19/10/2011- Onde-se lê: "...numa área de 48,73 ha..." ,Leia-se: "... numa área de 38,85 ha..."

890.010/2010-MARIO JOÃO ALVES ASSUNÇÃO-ALVARÁ Nº 3041 Publicado DOU de 14/04/2010- Onde se lê: "... numa área de 1905,08 ha ..." ,Leia-se: "... numa área de 1511,69 ha ..."

896.265/2010-MIGUEL LORENCEINI-ALVARÁ Nº 12344 Publicado DOU de 06/10/2010- Onde se lê: "... numa área de 995,14 ha ..." ,Leia-se: "... numa área de 949,25 ha ..."

896.400/2010-CERAMICA IMPERIAL LTDA-ALVARÁ Nº 2403 Publicado DOU de 03/03/2011- Onde se lê: "... numa área de 12,06 ha ..." ,Leia-se: "... numa área de 11,46 ha ..."

896.463/2010-QUIUQUI COMERCIO E MINERAÇÃO LTDA ME-ALVARÁ Nº 5934 Publicado DOU de 12/05/2011- Onde se lê: "... numa área de 112,43 ha ..." ,Leia-se: "... numa área de 62,55 ha ..."

896.525/2010-RUTH VIDIGAL PINHEIRO COSTA-ALVARÁ Nº 14840 Publicado DOU de 19/09/2011- Onde se lê: "... numa área de 580,64 ha ..." ,Leia-se: "... numa área de 566,33 ha ..."

803.476/2011-DEOLINDO MATOS E SILVA NETO-ALVARÁ Nº 189 Publicado DOU de 23/02/2012- Onde se lê: "... numa área de 989,34 ha..." ,Leia-se: "... numa área de 977,15..."

820.649/2011-MARCO ANTONIO ORLANDO-ALVARÁ Nº 2821 Publicado DOU de 28/05/2012- Onde se lê: "... numa área de 32,98 ha ..." ,Leia-se: "... numa área de 31,13 ha ..."

848.222/2011-UNIÃO BRASILEIRA DE AGREGADOS LTDA.-ALVARÁ Nº 14076 Publicado DOU de 12/09/2011- Onde se lê: "... numa área de 996,38 ha ..." ,Leia-se: "... numa área de 49,93 ha ..."

866.698/2011-MINERAÇÃO SANTA ELINA INDUSTRIA E COMERCIO S A-ALVARÁ Nº 12832 Publicado DOU de 30/08/2011- Onde-se lê: "...numa área de 5742,15 ha..." ,Leia-se: "...numa área de 5735,95 ha..."

890.062/2011-MOPEL MOYSES PEDRAS LTDA-ALVARÁ Nº 2129 Publicado DOU de 02/03/2011- Onde se lê: "... numa área de 395,95 ha ..." ,Leia-se: "... numa área de 391,19 ha ..."

890.565/2011-PYL EMPREENDIMENTOS IMOBILIÁRIOS LTDA-ALVARÁ Nº 12296 Publicado DOU de 24/08/2011- Onde se lê: "... numa área de 93,64 ha ..." ,Leia-se: "... numa área de 22,16 ha ..."

**RELAÇÃO Nº 22/2013 - SEDE - DF**

Fase de Concessão de Lavra  
 Aprova o novo Plano de Aproveitamento Econômico da jazida(416)

002.014/1941-TERMAS SANTO ANJO DA GUARDA LTDA.

815.794/1987-SULCATARINENSE

MIN.ART.CIM.BRIT.CONSTR. LTDA

850.903/2006-KELVIA ÁGUA LTDA

Aprova o relatório de reavaliação de reservas(425)

001.193/1936-VERMELHO MINERAÇÃO INDUSTRIA

E COMERCIO LTDA-Topázio

803.897/1976-GRANBRASIL GRANITOS DO BRASIL S

A.-Granito

Autoriza a suspensão temporária dos trabalhos de lavra(437)

002.609/1935-ANGLOGOLD ASHANTI CÓRREGO DO

SÍTIO MINERAÇÃO S.A.- Início:22/02/2011-Término:22/02/2019

006.763/1953-NACIONAL MINERIOS SA- Início:02/02/2011-Término:02/02/2016

Autoriza a suspensão temporária dos trabalhos de lavra(447)

000.324/1973-ANGLOGOLD ASHANTI CÓRREGO DO

SÍTIO MINERAÇÃO S.A.- Início:28/06/1996-Término:28/06/2019

930.556/2000-ANGLOGOLD ASHANTI CÓRREGO DO

SÍTIO MINERAÇÃO S.A.- Início:30/08/2007-Término:30/08/2015

Determina arquivamento do processo adm. caducidade/nulidade

Portaria de Lavra(491)

000.894/1944-METAIS DO SERIDÓ SA

820.175/1981-BROMITA MINERAÇÃO E EXPORTAÇÃO

LTDA

**RELAÇÃO Nº 24/2013 - DF**

Referência: Processo DNPM nº 48400.001.418/2012

48409.891.025/2011

48409.890.031/2012,48409.890.177/2012

48409.890.178/2012

Interessado: Aguiar Cortes e Indústria de Argamassa Ltda.

Assunto: Autorização de Pesquisa

Considerando a decisão do Juiz Federal Substituto da 9ª Vara

Federal do Distrito Federal, exarada nos autos do mandado de segurança nº 0041057-95.2012.4.01.3400, que deferiu, em parte, a medida LIMINAR para determinar ao Diretor-Geral do DNPM adotar as medidas administrativas para concluir a análise dos processos administrativos minerários de titularidade da empresa Aguiar Cortes

Indústria de Argamassa Ltda., e que se referem a requerimentos de pesquisa, cuja autorização depende de ato discricionário do Diretor-Geral do DNPM, consoante o art. 2º, inciso II, do Código de Mineração (Decreto-Lei nº 227/1967) e, acatando em parte o PARECER

Nº 029/2013-CFPM/DIFIS e a integralidade do Parecer Técnico da DGTM, às fls. 25/28, do processo DNPM nº 48400.001.418/2012, INDEFIRO DE PLANO os requerimentos de autorização de pesquisa

referentes aos processos nºs 891.025/2011, 890.031/2012, 890.177/2012 e 890.178/2012, com base nos dispostos no art. 17 do Código de Mineração, por não atenderem ao disposto no inciso VII do art. 16 do Decreto-Lei nº 227/1967. (101)

**RELAÇÃO Nº 25/2013 - DF**

Ref. DNPM nº 861.200/2007

Em cumprimento a Decisão Judicial nº 006/2009-A do Exmo. Juiz Federal Antonio Corrêa, Titular da 9ª Vara - Seção Judiciária do Distrito Federal e nos termos da manifestação do Senhor Procurador Jurídico quanto ao PARECER Nº 041/2009 - dsp, RES-TITULO o prazo do Alvará de autorização de pesquisa nº 9.580/2007 por um período de 341 (trezentos e quarenta e um dias) dias a partir da publicação deste despacho no Diário Oficial da União. (2.56)

Ref. DNPM nº 861.202/2007

Em cumprimento a Decisão Judicial nº 006/2009-A do Exmo. Juiz Federal Antonio Corrêa, Titular da 9ª Vara - Seção Judiciária do Distrito Federal e nos termos da manifestação do Senhor Procurador Jurídico quanto ao PARECER Nº 041/2009 - dsp, RES-TITULO o prazo do Alvará de autorização de pesquisa nº 10.561/2007 por um período de 341 (trezentos e quarenta e um dias) dias a partir da publicação deste despacho no Diário Oficial da União. (2.56)

Ref. DNPM nº 861.203/2007

Em cumprimento a Decisão Judicial nº 006/2009-A do Exmo. Juiz Federal Antonio Corrêa, Titular da 9ª Vara - Seção Judiciária do Distrito Federal e nos termos da manifestação do Senhor Procurador Jurídico quanto ao PARECER Nº 041/2009 - dsp, RES-TITULO o prazo do Alvará de autorização de pesquisa nº 10.562/2007 por um período de 341 (trezentos e quarenta e um dias) dias a partir da publicação deste despacho no Diário Oficial da União. (2.56)





**DIRETORIA IV  
SUPERINTENDÊNCIA DE COMERCIALIZAÇÃO  
E MOVIMENTAÇÃO DE PETRÓLEO, SEUS  
DERIVADOS E GÁS NATURAL**

**AUTORIZAÇÃO Nº 899, DE 19 DE DEZEMBRO DE 2013**

O SUPERINTENDENTE DE COMERCIALIZAÇÃO E MOVIMENTAÇÃO DE PETRÓLEO, SEUS DERIVADOS E GÁS NATURAL da AGÊNCIA NACIONAL DO PETRÓLEO, GÁS NATURAL E BIOCOMBUSTÍVEIS - ANP, no uso das atribuições que lhe foram conferidas pela Portaria ANP n.º 64, de 01 de março de 2012, tendo em vista o que consta do Processo ANP n.º 48610.000656/2012-12, e considerando o atendimento a todas as exigências da Portaria ANP n.º 170, de 26 de novembro de 1998, torna público o seguinte ato:

Art. 1.º Fica o Consórcio Malhas Sudeste Nordeste, com registro no Cadastro Nacional de Pessoa Jurídica (CNPJ) sob o nº 06.226.808/0001-78, constituído pelas empresas Transportadora Associada de Gás S/A - TAG, Nova Transportadora do Sudeste S/A - NTS, Nova Transportadora do Nordeste S/A - NTN e Petrobras Transporte S/A - Transpetro, autorizado a operar o Ponto de Entrega denominado "Ponto de Entrega de Guaratinguetá" interligado ao Gasoduto Campinas-Rio 28" (GASCAR), situado próximo ao km 265 deste gasoduto, no município de Lorena, no Estado de São Paulo, com vazão máxima de 1.500.000 Nm³/dia.

Art. 2.º O Consórcio Malhas Sudeste Nordeste deverá caminhar, até a data de vencimento do licenciamento ambiental da instalação objeto da presente Autorização, cópia autenticada do protocolo de solicitação de renovação deste licenciamento junto ao órgão ambiental competente, bem como cópia autenticada da renovação deste licenciamento, em até 15 (quinze) dias, contados a partir da data de sua renovação.

Art. 3.º Esta Autorização será cancelada no caso de não serem mantidas as condições técnicas previstas e comprovadas para a presente outorga.

Art. 4.º A publicação desta autorização não implica a dispensa de realização de processo de chamada pública para a contratação de serviço de transporte firme, em capacidade disponível, tal como disposto no Art. 34 da Lei nº 11.909/2009.

Art. 5.º Esta Autorização substitui Autorização nº 715 de 20/09/2013, publicada no DOU de 23/09/2013, seção 1, página 696.

Art. 6.º Esta Autorização entra em vigor na data de sua publicação.

JOSÉ CESÁRIO CECCHI

**DEPARTAMENTO NACIONAL DE PRODUÇÃO  
MINERAL**

**DESPACHO DO DIRETOR-GERAL  
RELAÇÃO Nº 208/2013 - SEDE - DF**

Fase de Disponibilidade  
Despacho publicado(316)

815.118/1994-NOVA PRÓSPERA MINERAÇÃO S A- Nos termos da manifestação do Senhor Superintendente do DNPM/SC, quanto ao do PARECER de fls. 8410/8411, que ora aprovo e adoto como fundamento desta decisão, NÃO CONHEÇO do Recurso interposto pela Interessada e, no mérito, MANTENHO a decisão do Superintendente do DNPM/SC, às fls. 8390, publicado no D.O.U. de 30/04/2013.

SERGIO AUGUSTO DAMASO DE SOUSA

**SUPERINTENDÊNCIA NO AMAPÁ**

**DESPACHOS DO SUPERINTENDENTE  
RELAÇÃO Nº 48/2013**

Fase de Requerimento de Pesquisa  
Torna sem efeito exigência(137)

858.160/2011-AMAZON GLOBAL CONSULT LTDA-OF. Nº141-DOU de 20/04/2012

858.040/2013-SONIZE PIMENTEL DOS SANTOS-OF. Nº172-DOU de 03/07/2013

Fase de Autorização de Pesquisa  
Torna sem efeito despacho de não aprovação do Relatório de Pesquisa(191)

850.817/1982-EMPRESA DE MINERAÇÃO E PESQUISA DO AMAPÁ- Publicado DOU de 25/03/2011

Fase de Licenciamento  
Despacho de retificação do Registro de Licença(741)  
858.053/2011-G DA SILVA CORREIA ME- Registro de Licença Nº06-858.053/2011 - G da Silva Correia - ME, publicada de 154 do 12/08/2013 na relação nº 34/2013, seção 1 pag. 48 onde se lê para extrair cascalho leia-se Cascalho; areia e seixos.

RELAÇÃO Nº 55/2013

Fase de Autorização de Pesquisa  
Concede anuência e autoriza averbação da cessão parcial de direitos(175)

858.090/2005-MAX TONNY LOPES ANDRADE- Alvará nº1813/2006 - Cessionário:858.115/2013-Amapa Metais Corporatins Ltda- CPF ou CNPJ 10.767.462/0001-92

858.090/2005-MAX TONNY LOPES ANDRADE- Alvará nº1813/2006 - Cessionário:858.114/2013-Amapa Metais Corporatins Ltda- CPF ou CNPJ 10.767.462/0001-92

858.090/2005-MAX TONNY LOPES ANDRADE- Alvará nº1813/2006 - Cessionário:858.044/2013-CAMPOS & CAMPOS LTDA ME- CPF ou CNPJ 34.949.396/0001-30

Torna sem efeito anuência da Cessão Parcial de Direitos(533)  
858.090/2005-MAX TONNY LOPES ANDRADE- DOU de 12/08/2013

Fase de Requerimento de Lavra Garimpeira  
Outorga a Permissão de Lavra Garimpeira com vigência a partir dessa publicação:(513)

(513)  
858.108/2012-ALAM RODRIGUES AMANAJÁS - PLG Nº06/2013 de 10/12/2013 - Prazo 05/Anos anos

Fase de Requerimento de Licenciamento  
Outorga o Registro de Licença com vigência a partir dessa publicação:(730)

858.071/2013-FORTIFIX INDÚSTRIA, COMÉRCIO, EMPREENDIMENTOS & MINERAÇÃO LTDA-Registro de Licença Nº19/2013 de 17/12/2013-Vencimento em 27/12/2013

858.116/2013-SONIZE PIMENTEL DOS SANTOS-Registro de Licença Nº20/2013 de 18/12/2013-Vencimento em 11/11/2014

ANTÔNIO DA JUSTA FEIJÃO

**SUPERINTENDÊNCIA EM GOIÁS**

**DESPACHOS DO SUPERINTENDENTE  
RELAÇÃO Nº 263/2013**

**FASE DE CONCESSÃO DE LAVRA**

Fica(m) abaixo relacionado(s) ciente(s) de que julgou-se parcialmente procedente(s) a(s) defesa(s) administrativa(s) interposta(s); restando-lhe(s) pagar, parcelar ou apresentar recurso relativo ao(s) débito(s) apurado(s) da Compensação Financeira pela Exploração de Recursos Minerais - CFEM (art. 3.º, IX, da Lei 8.876/94, c/c as Leis nº 7.990/89, nº 8.001/90, art. 61 da Lei nº 9.430/96, Lei nº 9.993/00, nº 10.195/01 e nº 10.522/02), no prazo de 10(dez) dias, sob pena de inscrição em Dívida Ativa, CADIN e ajuizamento da ação de execução. (Código 5.49)

Processo de Cobrança nº 915.618/2013 - Notificado: OURO PRETO MINERAÇÃO LTDA  
CNPJ: 83.493.973/0001-37 - NFLDP nº 322/2013 - Valor: R\$ 417.481,07

RICARDO MOREIRA PEÇANHA

RELAÇÃO Nº 463/2013

**LICENCIAMENTO**

Fica(m) o(s) abaixo relacionado(s) cientes(s) de que não houve a apresentação da(s) defesa(s) administrativa(s); restando-lhe(s) pagar ou parcelar o(s) débito(s) apurado(s) da Compensação Financeira pela Exploração de Recursos Minerais - CFEM (art. 3.º, IX, da Lei nº 8.876/94, c/c as Leis nº 7.990/89, nº 8.001/90, art. 61 da Lei nº 9.430/96, Lei nº 9.993/00, nº 10.195/01 e nº 10.522/02), no prazo de 10(dez) dias, sob pena de inscrição em Dívida Ativa, CADIN e ajuizamento da ação de execução. (7.72)

Processo de Cobrança nº 961.336/2013 Notificado: Calistrato e Guimarães Ltda..

CNPJ nº 02.241.288/0001-11 NFLDP nº 817/2013

Valor: R\$ 76.927,96 Decisão nº 069/2013

DAGOBERTO PEREIRA SOUZA

**SUPERINTENDÊNCIA EM MATO GROSSO**

**DESPACHO DO SUPERINTENDENTE  
RELAÇÃO Nº 177/2013**

Fase de Requerimento de Pesquisa  
Determina cumprimento de exigência - Prazo 60 dias(131)  
866.517/2013-GEOMIN GEOLOGIA E MINERAÇÃO LTDA-OF. Nº198/13

867.187/2013-TRANSTERRA MINERAÇÃO E MATERIAIS PARA CONSTRUÇÃO LTDA-OF. Nº197/13

867.188/2013-TRANSTERRA MINERAÇÃO E MATERIAIS PARA CONSTRUÇÃO LTDA-OF. Nº197/13

867.208/2013-GONÇALO CLODOMIRO DE OLIVEIRA LEITE GUERREIRO-OF. Nº196/13

Homologa desistência do requerimento de Autorização de Pesquisa(157)

866.244/2008-SERRA DA BORDA MINERAÇÃO E METALURGIA S.A

866.246/2008-SERRA DA BORDA MINERAÇÃO E METALURGIA S.A

866.250/2008-SERRA DA BORDA MINERAÇÃO E METALURGIA S.A

866.251/2008-SERRA DA BORDA MINERAÇÃO E METALURGIA S.A

866.253/2008-SERRA DA BORDA MINERAÇÃO E METALURGIA S.A

866.254/2008-SERRA DA BORDA MINERAÇÃO E METALURGIA S.A

866.255/2008-SERRA DA BORDA MINERAÇÃO E METALURGIA S.A

Fase de Autorização de Pesquisa  
Nega provimento ao recurso apresentado(244)  
866.386/2012-RICARDO BRUNIERA OLIVEIRA  
866.388/2012-RICARDO BRUNIERA OLIVEIRA  
Determina cumprimento de exigência - Prazo 60 dias(250)  
866.429/2004-LUIZ EDUARDO DOS SANTOS-OF.

Nº201/2013/Fis

867.372/2010-TERRATIVA MINERAIS S.A.-OF.

Nº202/2013/Fis

Prorroga por 02 (dois) anos o prazo de validade da autorização de pesquisa(325)

866.934/2008-COUGAR BRASIL MINERAÇÃO LTDA.-ALVARÁ Nº9782/2009

Prorroga por 03 (três) anos o prazo de validade da autorização de pesquisa(326)

866.583/2008-MINERAÇÃO SANTA ELINA INDUSTRIA E COMERCIO S A-ALVARÁ Nº3987/2009

866.733/2008-MINERAÇÃO SANTA ELINA INDUSTRIA E COMERCIO S A-ALVARÁ Nº1874/2009

866.633/2009-COUGAR BRASIL MINERAÇÃO LTDA.-ALVARÁ Nº15954/2010

866.883/2009-MINERAÇÃO SANTA ELINA INDUSTRIA E COMERCIO S A-ALVARÁ Nº5664/2010

866.884/2009-MINERAÇÃO SANTA ELINA INDUSTRIA E COMERCIO S A-ALVARÁ Nº5665/2010

866.124/2010-MINERAÇÃO SANTA ELINA INDUSTRIA E COMERCIO S A-ALVARÁ Nº5101/2010

866.125/2010-MINERAÇÃO SANTA ELINA INDUSTRIA E COMERCIO S A-ALVARÁ Nº4272/2010

866.233/2010-MINERAÇÃO SANTA ELINA INDUSTRIA E COMERCIO S A-ALVARÁ Nº6733/2010

866.649/2010-MINERAÇÃO SANTA ELINA INDUSTRIA E COMERCIO S A-ALVARÁ Nº8136/2010

866.701/2010-MINERAÇÃO SANTA ELINA INDUSTRIA E COMERCIO S A-ALVARÁ Nº10182/2010

866.702/2010-MINERAÇÃO SANTA ELINA INDUSTRIA E COMERCIO S A-ALVARÁ Nº10183/2010

866.703/2010-MINERAÇÃO SANTA ELINA INDUSTRIA E COMERCIO S A-ALVARÁ Nº10184/2010

866.728/2010-MINERAÇÃO SANTA ELINA INDUSTRIA E COMERCIO S A-ALVARÁ Nº10191/2010

866.731/2010-MINERAÇÃO SANTA ELINA INDUSTRIA E COMERCIO S A-ALVARÁ Nº10194/2010

866.734/2010-MINERAÇÃO SANTA ELINA INDUSTRIA E COMERCIO S A-ALVARÁ Nº10259/2010

866.735/2010-MINERAÇÃO SANTA ELINA INDUSTRIA E COMERCIO S A-ALVARÁ Nº10260/2010

867.139/2010-LVR COMÉRCIO E EXTRAÇÃO MINERAL LTDA-ALVARÁ Nº15991/2010

Concede anuência e autoriza averbação da cessão total do direito de requerer a Lavra(331)

866.319/2008-VANGUARDA MINERAÇÃO E COMERCIO LTDA.- Alvará nº4015/2009 - Cessionário: Calcário Vale do Araguaia S/A- CNPJ 05.872.541/0001-23

Fase de Disponibilidade  
Declara PRIORITÁRIO, pretendente da área em disponibilidade para pesquisa(303)

867.299/2007-Draga Porto Seguro Ltda-ME- Substância

Aprovada:Granito  
Fase de Lavra Garimpeira  
Concede anuência e autoriza averbação da cessão parcial de direitos(601)

866.598/2007-REGINALDO LUIZ DE ALMEIDA FERREIRA ME- PLG nº53/2008- Cessionário:867.023/2013-PC Traven (Minérios)#- CNPJ 17.194.340/0001-01-

866.603/2007-REGINALDO LUIZ DE ALMEIDA FERREIRA ME- PLG nº80/2008- Cessionário:867.022/2013-PC Traven (Minérios)#- CNPJ 17.194.340/0001-01-

866.340/2009-COOPERATIVA BRASILEIRA DE DIAMANTES- PLG nº52/2012- Cessionário:867.186/2013-Gilmar de Jesus da Silva#- CNPJ 353.007.791-72-

Fase de Requerimento de Licenciamento  
Indefere requerimento de licença - área onerada/Port. 266/2008(1282)

866.113/2012-MONTOURO & CIA LTDA

JOSÉ DA SILVA LUZ

**SUPERINTENDÊNCIA NO MATO GROSSO DO SUL**

**DESPACHO DO SUPERINTENDENTE  
RELAÇÃO Nº 172/2013**

Fase de Requerimento de Pesquisa  
Determina cumprimento de exigência - Prazo 60 dias(131)  
868.325/2013-CALCARIO MIRANDA LTDA EPP-OF.

Nº1645/13

Fase de Autorização de Pesquisa  
Determina cumprimento de exigência - Prazo 60 dias(250)

868.004/2004-TOSSIO NOMURA-OF. Nº1678/13

868.010/2004-KAZUTO HORII-OF. Nº1672/13

868.013/2004-KAZUTO HORII-OF. Nº1672/13

868.014/2004-KAZUTO HORII-OF. Nº1672/13

868.121/2006-KAZUTO HORII-OF. Nº1672/13

868.122/2006-KAZUTO HORII-OF. Nº1672/13

868.123/2006-KAZUTO HORII-OF. Nº1672/13

868.124/2006-KAZUTO HORII-OF. Nº1672/13



826.492/1999-FABRICAÇÃO DE MATERIAL ARGILOSO E PRODUTOS DE MADEIRA SAN PIETRO LTDA- Portaria de Lavra nº 89/2013- Cessionário:SANTA MARIA EXTRAÇÃO DE AREIA E ARGILA LTDA.- CNPJ 14.198.346/0001-50  
Autoriza averbação dos atos de Rescisão de Contrato de Arrendamento de Concessão de Lavra(502)  
820.405/1979-MINERAÇÃO SERGIPE S A- Arrendatária: Portaria de Lavra nº 454/1987- CNPJ 77.116.770/0001-29  
Nega averbação da prorrogação do contrato de arrendamento(1302)  
000.541/1935-PASSAGEM MINERAÇÃO S/A- Arrendatário:QUARTZITO DO BRASIL LTDA. EPP

SERGIO AUGUSTO DAMASO

## SUPERINTENDÊNCIA EM MATO GROSSO

### DESPACHOS DO SUPERINTENDENTE RELAÇÃO Nº 17/2014

Fase de Requerimento de Pesquisa  
Torna sem efeito exigência(137)  
866.812/2008-VOTORANTIM METAIS ZINCO S A-OF. Nº770/2010 - Prorrogada no Of. 295/2011-DOU de 01/09/2011  
Fase de Autorização de Pesquisa  
**Torna sem efeito prorrogação do prazo do alvará de pesquisa(195)**  
866.583/2008-MINERAÇÃO SANTA ELINA INDUSTRIA E COMERCIO S A- DOU de 20/12/2013  
866.671/2008-MINERAÇÃO SANTA ELINA INDUSTRIA E COMERCIO S A- DOU de 23/10/2013  
866.728/2008-MINERAÇÃO SANTA ELINA INDUSTRIA E COMERCIO S A- DOU de 23/10/2013  
866.733/2008-MINERAÇÃO SANTA ELINA INDUSTRIA E COMERCIO S A- DOU de 20/12/2013  
**866.883/2009-MINERAÇÃO SANTA ELINA INDUSTRIA E COMERCIO S A- DOU de 20/12/2013**  
866.124/2010-MINERAÇÃO SANTA ELINA INDUSTRIA E COMERCIO S A- DOU de 20/12/2013  
866.125/2010-MINERAÇÃO SANTA ELINA INDUSTRIA E COMERCIO S A- DOU de 20/12/2013  
866.233/2010-MINERAÇÃO SANTA ELINA INDUSTRIA E COMERCIO S A- DOU de 20/12/2013  
866.649/2010-MINERAÇÃO SANTA ELINA INDUSTRIA E COMERCIO S A- DOU de 20/12/2013  
866.701/2010-MINERAÇÃO SANTA ELINA INDUSTRIA E COMERCIO S A- DOU de 20/12/2013  
866.702/2010-MINERAÇÃO SANTA ELINA INDUSTRIA E COMERCIO S A- DOU de 20/12/2013  
866.703/2010-MINERAÇÃO SANTA ELINA INDUSTRIA E COMERCIO S A- DOU de 20/12/2013  
866.728/2010-MINERAÇÃO SANTA ELINA INDUSTRIA E COMERCIO S A- DOU de 20/12/2013  
866.731/2010-MINERAÇÃO SANTA ELINA INDUSTRIA E COMERCIO S A- DOU de 20/12/2013  
866.734/2010-MINERAÇÃO SANTA ELINA INDUSTRIA E COMERCIO S A- DOU de 20/12/2013  
866.735/2010-MINERAÇÃO SANTA ELINA INDUSTRIA E COMERCIO S A- DOU de 20/12/2013  
Fase de Licenciamento  
Despacho de retificação do Registro de Licença(741)  
866.334/2012-O TELHAR AGROPECUÁRIA LTDA.- Registro de Licença Nº60/2012- Onde se lê: "... prazo de validade até 22/03/2022..." - Leia-se: "... prazo de validade até 22/03/2032..."

RELAÇÃO Nº 18/2014

Fase de Requerimento de Pesquisa  
Indefere requerimento de pesquisa por interferência total(121)  
867.368/2013-MR3 MINERAÇÃO LTDA EPP  
Determina arquivamento definitivo do processo(155)  
866.432/2013-VALTEMIRO GONÇALVES DE ARAUJO  
Pesquisa Homologa desistência do requerimento de Autorização de Pesquisa(157)  
867.007/2005-MINERAÇÃO SANTA ELINA INDUSTRIA E COMERCIO S A  
Indefere pedido de reconsideração(181)  
866.301/2012-GEOMIN GEOLOGIA E MINERAÇÃO LTDA  
Fase de Autorização de Pesquisa  
Concede anuência e autoriza averbação da cessão parcial de direitos(175)  
866.721/2011-MINERADORA BARBOSA LTDA-ME- Alvará nº3965/2012 - Cessionario:867.308/2013-Lazaro Barbosa Sabino- CPF ou CNPJ 538.454.128-87  
866.721/2011-MINERADORA BARBOSA LTDA-ME- Alvará nº3965/2012 - Cessionario:867.307/2013-Lazaro Barbosa Sabino- CPF ou CNPJ 538.454.128-87  
Declara a nulidade do alvará de pesquisa(273)  
866.448/2013-GONÇALO CLODOMIRO DE OLIVEIRA LEITE GUERREIRO-Alvará Nº7418/2013  
Concede anuência e autoriza averbação da cessão total de direitos(281)  
866.289/2003-IMS ENGENHARIA MINERAL LTDA- Cessionário:Manganês Juara Mineração Sociedade Anônima- CPF ou CNPJ 18.427.380/0001-00- Alvará nº7475/2003

866.551/2005-IMS ENGENHARIA MINERAL LTDA- Cessionário:Manganês Juara Mineração Sociedade Anônima- CPF ou CNPJ 18.427.380/0001-00- Alvará nº10497/2010  
867.140/2005-IMS ENGENHARIA MINERAL LTDA- Cessionário:Manganês Juara Mineração Sociedade Anônima- CPF ou CNPJ 18.427.380/0001-00- Alvará nº1539/2006  
Prorroga por 01 (um) ano o prazo de validade da autorização de pesquisa(324)  
867.193/2008-MARCIR NORBERTO WEBER ME-ALVARÁ Nº13440/2010  
Auto de infração lavrado/Relatório de Pesquisa- prazo p/ defesa ou pagamento 30 dias(638)  
866.967/2009-MANOEL CARLOS NOVAES-AI Nº11/2014  
Multa aplicada (Relatório de Pesquisa)/ Prazo para pagamento 30 dias(644)  
866.980/2007-REGINALDO LUIZ DE ALMEIDA FERREIRA - AI Nº644/2012  
Fase de Requerimento de Lavra Garimpeira  
Indefere Requerimento de PLG(335)  
866.484/2011-COOPERATIVA DOS GARIMPEIROS DO VALE DO RIO PEIXOTO - COOGAVEPE  
867.003/2012-ELIO VALENTIN COLLA  
Outorga a Permissão de Lavra Garimpeira com vigência a partir dessa publicação:(513)  
(513)  
866.695/2013-ANACLETO ARAUJO PAE - PLG Nº09/2014 de 10/02/2014 - Prazo 02 anos  
866.851/2013-COOPERATIVA DOS GARIMPEIROS DO VALE DO RIO PEIXOTO - COOGAVEPE - PLG Nº10/2014 de 10/02/2014 - Prazo 02 anos  
867.189/2013-COOPERATIVA DE PEQUENOS MINERADORES DE OURO E PEDRAS PRECIOSAS DE ALTA FLORESTA - PLG Nº08/2014 de 10/02/2014 - Prazo 03 anos  
867.385/2013-COOPERATIVA DOS GARIMPEIROS DO VALE DO RIO PEIXOTO - COOGAVEPE - PLG Nº11/2014 de 10/02/2014 - Prazo 05 anos  
Determina arquivamento definitivo do processo(565)  
866.484/2011-COOPERATIVA DOS GARIMPEIROS DO VALE DO RIO PEIXOTO - COOGAVEPE  
867.003/2012-ELIO VALENTIN COLLA  
Fase de Concessão de Lavra  
Aprova o modelo de rotulo da embalagem de água(440)  
866.237/2002-NATURAL DISTRIBUIDORA DE ÁGUA MINERAL LTDA ME- Fonte Morrinho - Água Mineral Única - 300ml (copo), 300ml (garrafa sem gás), 300ml (garrafa com gás), 500ml (garrafa sem gás), 500ml (garrafa com gás), 1,5 L, 500ml (garrafa promocional vinde e vede sem gás) e 500ml (garrafa promocional vinde e vede com gás).- CUIABA/MT, SANTO ANTÔNIO DO LEVERGER/MT

JOSÉ DA SILVA LUZ

## SUPERINTENDÊNCIA EM MINAS GERAIS

### DESPACHOS DO SUPERINTENDENTE RELAÇÃO Nº 115/2014

Fase de Concessão de Lavra  
Aprova o modelo de rotulo da embalagem de água(440)  
005.839/1949-IRMÃOS RAFFAELLI LTDA- Mineradora Serrana Ltda (arrendatária) - Fonte São Clemente I - Marca:Karisa - Embalagem:510 mL, com gás - Marca:Natuleve - Embalagem:510 mL, com gás.- JACUTINGA/MG  
830.596/2000-JOSÉ DO CARMO NINNI MINERADORA- Fonte Bom Retiro I - Marca:H2O TOP - Embalagem:12L (Caixa papelão externa, com válvula inclusa),sem gás- LAMBARI/MG  
Auto de Infração lavrado - Prazo para defesa ou pagamento 30 dias(459)  
830.956/2001-AGUA MINERAL BOM JARDIM LTDA- AI Nº 166,167,168 e 169/14-FISC,para arrendatário:BCM Comércio e Indústria de Água Mineral Ltda Epp  
Determina cumprimento de exigência - Prazo 60 dias(470)  
830.956/2001-AGUA MINERAL BOM JARDIM LTDA- OF. Nº211/14-FISC,para Arrendatário:BCM Comércio e Indústria de Água Mineral Ltda Epp  
Auto de Infração multa - RAL /prazo para defesa ou pagamento: 30 dias(1693)  
001.119/1939-P. C. MINERAÇÃO LTDA- AI Nº174,175 e 176/14-FISC  
006.143/1944-ECO MINE MIN., COM., IND. E EXP. LTDA- AI Nº192 e 193/14-FISC  
006.095/1952-LAFARGE BRASIL S.A.- AI Nº198 e 199/14-FISC  
002.265/1967-SAMARCO MINERAÇÃO S.A.- AI Nº200 e 201/14-FISC  
811.590/1968-LAFARGE BRASIL S.A.- AI Nº194 e 195/14-FISC  
811.591/1968-LAFARGE BRASIL S.A.- AI Nº196 e 197/14-FISC  
811.158/1974-EMPRESA BRASILEIRA DE MINERAÇÃO COROMANDEL EIRELI ME- AI Nº204 e 205/14-FISC  
801.351/1978-VOTORANTIM METAIS ZINCO S A- AI Nº202 e 203/14-FISC  
833.690/1993-MINERAÇÃO VALE DO CAPIVARI LTDA- AI Nº177,178,179,180 e 181/14-FISC

830.193/1995-EXTRAÇÃO DE AREIA RESENDE E SILVA LTDA- AI Nº182,183,184 e 185/14-FISC  
830.194/1995-EXTRAÇÃO DE AREIA RESENDE E SILVA LTDA- AI Nº186,187,188 e 189/14-FISC  
930.078/1997-NACIONAL DE GRAFITE LTDA- AI Nº190/14-FISC  
830.956/2001-AGUA MINERAL BOM JARDIM LTDA- AI Nº99/14-FISC  
Fase de Autorização de Pesquisa  
Determina arquivamento Auto de infração(1872)  
831.166/2001-INDUSTRIAS BRASILEIRAS DE ARTIGOS REFRACTÁRIOS IBAR LTDA.- AI Nº50/10-3ºDS/DNPM/MG  
831.494/2001-INDUSTRIAS BRASILEIRAS DE ARTIGOS REFRACTÁRIOS IBAR LTDA.- AI Nº52/10-3ºDS/DNPM/MG

RELAÇÃO Nº 117/2014

Fase de Autorização de Pesquisa  
Concede anuência e autoriza averbação da cessão total de direitos(281)  
834.961/2007-JOAO FERNANDO MARTINS HIPPERTT- Cessionário:MINERAÇÃO MORRO AZUL LTDA- CPF ou CNPJ 14.225.430/0001-16- Alvará nº7879/09,prorrogado por 03 (três) anos, DOU de 13/11/12.  
834.963/2007-JOAO FERNANDO MARTINS HIPPERTT- Cessionário:MINERAÇÃO MORRO AZUL LTDA- CPF ou CNPJ 14.225.430/0001-16- Alvará nº3427/09,prorrogado por 03 (três) anos, DOU de 13/11/12.  
830.151/2008-GOLD MINERAÇÃO, PARTICIPAÇÕES E EMPREENDIMENTOS S A- Cessionário:MINERAÇÃO ITAVERDE LTDA- CPF ou CNPJ 17.845.953/0001-53- Alvará nº11215/13  
831.755/2008-GOLD MINERAÇÃO, PARTICIPAÇÕES E EMPREENDIMENTOS S A- Cessionário:MINERAÇÃO NAUTILUS S.A- CPF ou CNPJ 15.271.346/0001-00- Alvará nº7346/13  
831.763/2008-GOLD MINERAÇÃO, PARTICIPAÇÕES E EMPREENDIMENTOS S A- Cessionário:MINERAÇÃO NAUTILUS S.A- CPF ou CNPJ 15.271.346/0001-00- Alvará nº7347/13  
831.764/2008-GOLD MINERAÇÃO, PARTICIPAÇÕES E EMPREENDIMENTOS S A- Cessionário:MINERAÇÃO NAUTILUS S.A- CPF ou CNPJ 15.271.346/0001-00- Alvará nº7348/13  
831.770/2008-GOLD MINERAÇÃO, PARTICIPAÇÕES E EMPREENDIMENTOS S A- Cessionário:MINERAÇÃO NAUTILUS S.A- CPF ou CNPJ 15.271.346/0001-00- Alvará nº7349/13  
832.362/2008-RICARDO PEREIRA DE FREITAS- Cessionário:RICARDO PEREIRA DE FREITAS ME- CPF ou CNPJ 07.063.920/0001-06- Alvará nº15269/09  
833.405/2008-JOAO FERNANDO MARTINS HIPPERTT- Cessionário:MINERAÇÃO MORRO AZUL LTDA- CPF ou CNPJ 14.225.430/0001-16- Alvará nº14697/09,prorrogado por 03 (três) anos, DOU de 24/06/13.  
833.407/2008-JOAO FERNANDO MARTINS HIPPERTT- Cessionário:MINERAÇÃO MORRO AZUL LTDA- CPF ou CNPJ 14.225.430/0001-16- Alvará nº13491/09,prorrogado por 03 (três) anos, DOU de 24/06/13.  
833.408/2008-JOAO FERNANDO MARTINS HIPPERTT- Cessionário:MINERAÇÃO MORRO AZUL LTDA- CPF ou CNPJ 14.225.430/0001-16- Alvará nº13492/09,prorrogado por 03 (três) anos, DOU de 24/06/13.  
833.409/2008-JOAO FERNANDO MARTINS HIPPERTT- Cessionário:MINERAÇÃO MORRO AZUL LTDA- CPF ou CNPJ 14.225.430/0001-16- Alvará nº13512/09,prorrogado por 03 (três) anos, DOU de 24/06/13.  
833.410/2008-JOAO FERNANDO MARTINS HIPPERTT- Cessionário:MINERAÇÃO MORRO AZUL LTDA- CPF ou CNPJ 14.225.430/0001-16- Alvará nº13513/09,prorrogado por 03 (três) anos, DOU de 24/06/13.  
833.411/2008-JOAO FERNANDO MARTINS HIPPERTT- Cessionário:MINERAÇÃO MORRO AZUL LTDA- CPF ou CNPJ 14.225.430/0001-16- Alvará nº333/10,prorrogado por 03 (três) anos, DOU de 24/06/13.  
833.412/2008-JOAO FERNANDO MARTINS HIPPERTT- Cessionário:MINERAÇÃO MORRO AZUL LTDA- CPF ou CNPJ 14.225.430/0001-16- Alvará nº14698/09,prorrogado por 03 (três) anos, DOU de 24/06/13.  
833.413/2008-JOAO FERNANDO MARTINS HIPPERTT- Cessionário:MINERAÇÃO MORRO AZUL LTDA- CPF ou CNPJ 14.225.430/0001-16- Alvará nº14716/09,prorrogado por 03 (três) anos, DOU de 04/07/13.  
833.452/2008-JOAO FERNANDO MARTINS HIPPERTT- Cessionário:MINERAÇÃO MORRO AZUL LTDA- CPF ou CNPJ 14.225.430/0001-16- Alvará nº14734/09,prorrogado por 03 (três) anos, DOU de 24/06/13.  
833.453/2008-JOAO FERNANDO MARTINS HIPPERTT- Cessionário:MINERAÇÃO MORRO AZUL LTDA- CPF ou CNPJ 14.225.430/0001-16- Alvará nº14681/09,prorrogado por 03 (três) anos, DOU de 04/07/13.  
830.721/2011-AREIAS DO DINHO- Cessionário:EVANDO HORÁCIO PINTO- CPF ou CNPJ 03.381.702/0001-50- Alvará nº14900/11  
830.680/2012-GEOAKTIVAN GEOLOGIA E MEIO AMBIENTE LTDA.- Cessionário:CBG INDUSTRIA EXTRATIVA E PRESTAÇÃO DE SERVIÇOS LTDA- CPF ou CNPJ 16.382.619/0001-48- Alvará nº8657/12  
830.681/2012-GEOAKTIVAN GEOLOGIA E MEIO AMBIENTE LTDA.- Cessionário:CBG INDUSTRIA EXTRATIVA E PRESTAÇÃO DE SERVIÇOS LTDA- CPF ou CNPJ 16.382.619/0001-48- Alvará nº8729/12



## Dados básicos do processo

Número do processo: 866.125/2010

Tipo de requerimento: Requerimento de Disponibilidade para pesquisa

Fase atual: Autorização de Pesquisa

Ativo: Sim

Superintendência: Superintendência / MT

UF: MT

Unidade protocolizadora: MATO GROSSO

Data Protocolo: 18/02/2010 18:15:00

Data Prioridade: 02/08/2006 17:25:00

## Pessoas relacionadas:

| Tipo de Relação     | CPF/CNPJ           | Nome   | Responsabilidade/Representação | Prazo de Arrendamento | Data de Início | Data Final |
|---------------------|--------------------|--|--------------------------------|-----------------------|----------------|------------|
| Titular\Requerente  | 47.419.874/0001-41 | Mineração Santa Elina Industria e Comercio S A |                                |                       | 18/02/2010     |            |
| Representante Legal | 066.379.718-71     | Maria Elenice Ferreira                         |                                |                       | 18/02/2010     |            |
| Responsável Técnico | 066.379.718-71     | Maria Elenice Ferreira                         |                                |                       | 18/02/2010     |            |

## Número do processo de Cadastro da Empresa:

850.498/1976

## Títulos:

| Número | Descrição                                    | Tipo do Título     | Situação do Título | Data de publicação | Data Vencimento |
|--------|--|--------------------|--------------------|--------------------|-----------------|
| 0      | APR3 AUT PESQ/PRORROGAÇÃO PRAZO 03 ANOS PUBL | Alvará de Pesquisa | Prorrogado         | 20/12/2013         | 20/12/2016      |
| 4272   | APU3 AUT PESQ/ALVARÁ DE PESQUISA 03 ANOS PUB | Alvará de Pesquisa | Outorgado          | 18/05/2010         | 18/05/2013      |

## Substâncias:

| Nome            | Tipo de uso | Data de início | Data final | Motivo de encerramento |
|-----------------|-------------|----------------|------------|------------------------|
| MINÉRIO DE OURO | Industrial  | 18/02/2010     |            |                        |

## Municípios:

| Nome          |
|---------------|
| PARANAÍTA /MT |

## Condição de propriedade de:

Tipo

propriedade do solo:

Propriedade de terceiros

Processos associados:

| Processo     | Titular  | Tipo de associação | Data da associação | Data da desassociação | Processo Original | Observação |
|--------------|--|--------------------|--------------------|-----------------------|-------------------|------------|
| 866.125/2010 | Mineração Santa Elina Industria e Comercio S A | Disponibilidade    | 18/02/2010         |                       | 866.554/2006      | *          |

Documentos que compõem o processo:

| Documento                            | Data de protocolo |
|--------------------------------------|-------------------|
| Plano dos trabalhos de pesquisa      | 18/02/2010        |
| Prova de recolhimento de emolumentos | 18/02/2010        |
| A.R.T. do plano de pesquisa          | 18/02/2010        |

Eventos:

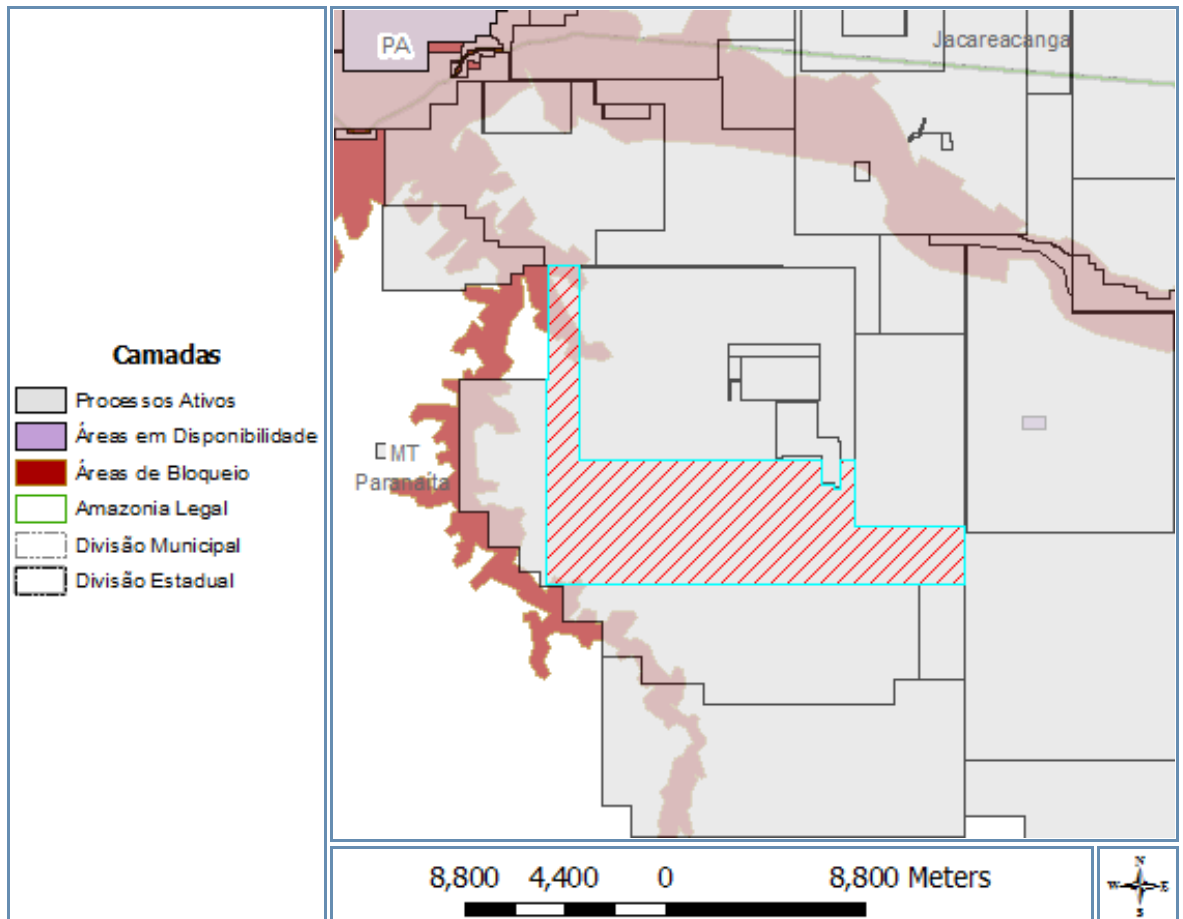
| Descrição  | Data       |
|--|------------|
| 195 - AUT PESQ/TORNA S/EFEITO DESP PRORR ALV PU          | 19/02/2014 |
| 326 - AUT PESQ/PRORROGAÇÃO PRAZO 03 ANOS PUB             | 20/12/2013 |
| 1007 - AUT PESQ/PRORROGAÇÃO PRAZO ALV - DESISTENCIA PROT | 20/12/2013 |
| 236 - AUT PESQ/DOCUMENTO DIVERSO PROTOCOLIZADO           | 21/11/2013 |
| 293 - AUT PESQ/RELATORIO PESQ PARCIAL APRESENTADO        | 12/03/2013 |
| 265 - AUT PESQ/PRORROGAÇÃO PRAZO ALVARÁ SOLICITADO       | 12/03/2013 |
| 264 - AUT PESQ/PAGAMENTO TAH EFETUADO                    | 30/07/2012 |
| 264 - AUT PESQ/PAGAMENTO TAH EFETUADO                    | 27/07/2011 |
| 264 - AUT PESQ/PAGAMENTO TAH EFETUADO                    | 29/07/2010 |
| 209 - AUT PESQ/INICIO DE PESQUISA COMUNICADO             | 16/07/2010 |
| 323 - AUT PESQ/ALVARÁ DE PESQUISA 03 ANOS PUBL           | 18/05/2010 |
| 100 - REQ PESQ/REQUERIMENTO PESQUISA PROTOCOLIZADO       | 18/02/2010 |

**IMPORTANTE:** este serviço possui caráter meramente informativo e, portanto, não dispensa o uso dos instrumentos oficiais pertinentes para produção de efeitos legais. As informações são disponibilizadas no momento e na forma em que são inseridas na base de dados pelos servidores e colaboradores do DNPM.

Poligonal

Processo: **866.125/2010**

Representação gráfica:



Poligonais:

|                                  |   |  |               |
|----------------------------------|---|--|---------------|
| Área (ha):                       | 9549,18   |  |               |
| Cota mínima (m):                 | 0   | Cota máxima (m):                       | 0             |
| Latitude do ponto de amarração:  | -09°32'06"863   | Longitude do ponto de amarração:       | -56°33'37"778 |
| Descrição do ponto de amarração: | Ponto de Amarração coincidente com o primeiro vértice | Comprimento do vetor de amarração (m): | 0,00          |
| Ângulo do vetor de amarração:    | 00°00'00"000  | Rumo do vetor de amarração:            | N             |

Vértices:

| Latitude      | Longitude     |
|---------------|---------------|
| -09°32'06"863 | -56°33'37"778 |
| -09°33'41"256 | -56°33'37"778 |
| -09°33'41"246 | -56°30'59"361 |
| -09°35'03"755 | -56°30'59"351 |
| -09°35'03"689 | -56°40'56"201 |
| -09°30'12"350 | -56°40'56"097 |
| -09°30'12"352 | -56°40'50"691 |
| -09°27'29"826 | -56°40'50"634 |
| -09°27'29"839 | -56°40'08"375 |

|               |               |
|---------------|---------------|
| -09°27'33"908 | -56°40'08"377 |
| -09°27'33"908 | -56°40'08"544 |
| -09°32'06"795 | -56°40'08"630 |
| -09°32'06"855 | -56°34'24"441 |
| -09°32'40"773 | -56°34'24"442 |
| -09°32'40"774 | -56°34'04"932 |
| -09°32'46"600 | -56°34'04"932 |
| -09°32'46"600 | -56°33'56"734 |
| -09°32'06"859 | -56°33'56"734 |
| -09°32'06"863 | -56°33'37"778 |

ID:

D3E77B8B-D8F5-4C1C-8CD1-717A7237C354

**IMPORTANTE:** este serviço possui caráter meramente informativo e, portanto, não dispensa o uso dos instrumentos oficiais pertinentes para produção de efeitos legais. As informações são disponibilizadas no momento e na forma em que são inseridas na base de dados pelos servidores e colaboradores do DNPM.



4342/2010-803.042/2010-VOTORANTIM METAIS NÍ-  
QUEL S A  
4343/2010-803.043/2010-VOTORANTIM METAIS NÍ-  
QUEL S A  
4344/2010-803.044/2010-VOTORANTIM METAIS NÍ-  
QUEL S A  
4345/2010-803.045/2010-VOTORANTIM METAIS NÍ-  
QUEL S A  
4346/2010-803.046/2010-VOTORANTIM METAIS NÍ-  
QUEL S A  
4347/2010-803.047/2010-VOTORANTIM METAIS NÍ-  
QUEL S A  
4348/2010-803.048/2010-VOTORANTIM METAIS NÍ-  
QUEL S A  
4349/2010-803.049/2010-VOTORANTIM METAIS NÍ-  
QUEL S A  
4350/2010-803.050/2010-VOTORANTIM METAIS NÍ-  
QUEL S A  
4351/2010-803.051/2010-VOTORANTIM METAIS NÍ-  
QUEL S A  
4352/2010-803.052/2010-VOTORANTIM METAIS NÍ-  
QUEL S A  
4353/2010-803.054/2010-VOTORANTIM METAIS NÍ-  
QUEL S A  
4354/2010-803.055/2010-VOTORANTIM METAIS NÍ-  
QUEL S A  
4355/2010-803.056/2010-VOTORANTIM METAIS NÍ-  
QUEL S A  
4356/2010-803.057/2010-VOTORANTIM METAIS NÍ-  
QUEL S A  
4357/2010-803.058/2010-VOTORANTIM METAIS NÍ-  
QUEL S A  
4358/2010-803.059/2010-VOTORANTIM METAIS NÍ-  
QUEL S A  
4359/2010-803.063/2010-EDUARDO ROLIM VILLA  
VERDE  
4360/2010-803.064/2010-EDUARDO ROLIM VILLA  
VERDE  
4361/2010-803.065/2010-EDUARDO ROLIM VILLA  
VERDE  
4362/2010-803.092/2010-CONSTRUTORA SUCESSO S/A  
4363/2010-803.096/2010-MINERADORA BARCA LTDA  
4364/2010-803.103/2010-CERAMICA ALVORADA LTDA  
(M.A.GL. GONÇALVES)

## RELAÇÃO Nº 28/2010 - AM

Fase de Requerimento de Pesquisa  
O DIRETOR-GERAL DO DEPARTAMENTO NACIONAL  
DE PRODUÇÃO MINERAL (Decreto-lei nº 227/67) outorga os se-  
guintes Alvarás de Pesquisa, prazo 3 anos, vigência a partir dessa  
publicação:(323)  
4241/2010-880.405/2008-FALCON METAIS LTDA  
4242/2010-880.407/2008-FALCON METAIS LTDA  
4243/2010-880.408/2008-FALCON METAIS LTDA  
4244/2010-880.409/2008-FALCON METAIS LTDA  
4245/2010-880.410/2008-FALCON METAIS LTDA  
4246/2010-880.411/2008-FALCON METAIS LTDA  
4247/2010-880.412/2008-FALCON METAIS LTDA  
4248/2010-880.413/2008-FALCON METAIS LTDA  
4249/2010-880.343/2009-POTASSIO DO BRASIL LTDA  
4250/2010-880.413/2009-POTASSIO DO BRASIL LTDA

## RELAÇÃO Nº 50/2010 - MS

Fase de Requerimento de Pesquisa  
O DIRETOR-GERAL DO DEPARTAMENTO NACIONAL  
DE PRODUÇÃO MINERAL (Decreto-lei nº 227/67) outorga os se-  
guintes Alvarás de Pesquisa, prazo 2 anos, vigência a partir dessa  
publicação:(322)  
4365/2010-868.320/2009-XINGÚ CONSTRUTORA LTDA  
4366/2010-868.446/2009-PEDREIRA BRITAMAT LTDA  
4367/2010-868.003/2010-GILDETE GOUVEIA SILVA  
4368/2010-868.006/2010-PROVIAS ENGENHARIA LTDA  
4369/2010-868.008/2010-REICHERT AGROPECUÁRIA  
LTDA  
4370/2010-868.009/2010-REICHERT AGROPECUÁRIA  
LTDA  
O DIRETOR-GERAL DO DEPARTAMENTO NACIONAL  
DE PRODUÇÃO MINERAL (Decreto-lei nº 227/67) outorga os se-  
guintes Alvarás de Pesquisa, prazo 3 anos, vigência a partir dessa  
publicação:(323)  
4371/2010-868.460/2009-JOSÉ APARECIDO DA SILVA  
4372/2010-868.461/2009-JOSÉ APARECIDO DA SILVA  
4373/2010-868.462/2009-JOSÉ APARECIDO DA SILVA

## RELAÇÃO Nº 66/2010 - MT

Fase de Requerimento de Pesquisa  
O DIRETOR-GERAL DO DEPARTAMENTO NACIONAL  
DE PRODUÇÃO MINERAL (Decreto-lei nº 227/67) outorga os  
seguintes Alvarás de Pesquisa:(176)  
866.107/2010-MINERAÇÃO SANTA ELINA INDUSTRIA  
E COMÉRCIO S A-ALVARÁ Nº4251/2010-Destacado do DNPM -  
ALVARÁ Nº-Vencimento em  
O DIRETOR-GERAL DO DEPARTAMENTO NACIONAL  
DE PRODUÇÃO MINERAL (Decreto-lei nº 227/67) outorga os se-  
guintes Alvarás de Pesquisa, prazo 2 anos, vigência a partir dessa  
publicação:(322)  
4252/2010-867.319/2008-GEOMIN GEOLOGIA E MINE-  
RAÇÃO LTDA

4253/2010-867.320/2008-GEOMIN GEOLOGIA E MINE-  
RAÇÃO LTDA  
4254/2010-867.323/2008-GEOMIN GEOLOGIA E MINE-  
RAÇÃO LTDA  
4255/2010-867.324/2008-GEOMIN GEOLOGIA E MINE-  
RAÇÃO LTDA  
4256/2010-866.626/2009-CRIÚVA FLORESTAL E MINE-  
RADORA LTDA  
O DIRETOR-GERAL DO DEPARTAMENTO NACIONAL  
DE PRODUÇÃO MINERAL (Decreto-lei nº 227/67) outorga os se-  
guintes Alvarás de Pesquisa, prazo 3 anos, vigência a partir dessa  
publicação:(323)  
4257/2010-867.130/2007-C L DE A RIBEIRO  
4258/2010-866.999/2008-CARLOS A R DA SILVA ME  
4259/2010-866.028/2009-BUNGE FERTILIZANTES S/A  
4260/2010-866.456/2009-MARCONDES AGROPECUA-  
RIA MINERAÇÃO EXPORT. IMPORT. BENEFICIAMENTO E  
COMÉRCIO LTDA  
4261/2010-866.521/2009-COOPERATIVA DE DESEN-  
VOLVIMENTOS MINERAIS DE POCONÉ LTDA.  
4262/2010-866.525/2009-TECGEO GEOLOGIA, ENGE-  
NHARIA E MEIO AMBIENTE LTDA.  
4263/2010-866.527/2009-MR3 MINERAÇÃO LTDA - EPP  
4264/2010-866.688/2009-MOISES ANTONIO DOS AN-  
JOS  
4265/2010-866.691/2009-ELECTRUM CAPITAL PESQUI-  
SA DE RECURSOS MINERAIS LTDA.  
4266/2010-866.848/2009-CHONG YUEH TUNG  
4267/2010-866.029/2010-JOSE PEDRO HOFFMANN  
4268/2010-866.106/2010-MINERAÇÃO SANTA ELINA  
INDUSTRIA E COMERCIO S A  
4269/2010-866.111/2010-MINERAÇÃO SANTA ELINA  
INDUSTRIA E COMERCIO S A  
4270/2010-866.117/2010-MINERAÇÃO SANTA ELINA  
INDUSTRIA E COMERCIO S A  
4271/2010-866.118/2010-MINERAÇÃO SANTA ELINA  
INDUSTRIA E COMERCIO S A  
4272/2010-866.125/2010-MINERAÇÃO SANTA ELINA  
INDUSTRIA E COMERCIO S A  
4273/2010-866.133/2010-MINERAÇÃO SANTA ELINA  
INDUSTRIA E COMERCIO S A  
4274/2010-866.134/2010-VL PARTICIPAÇÕES S.A.  
4275/2010-866.135/2010-GILMAR DOMINGOS MOCEL-  
LIN  
4276/2010-866.140/2010-OSMAR DE SOUZA REIS  
4277/2010-866.149/2010-IMS ENGENHARIA MINERAL  
LTDA  
4278/2010-866.150/2010-IMS ENGENHARIA MINERAL  
LTDA  
4279/2010-866.226/2010-COOPERATIVA DOS GARIM-  
PEIROS DO VALE DO RIO PEIXOTO - COOGAVEPE

## RELAÇÃO Nº 67/2010 - BA

Fase de Requerimento de Pesquisa  
O DIRETOR-GERAL DO DEPARTAMENTO NACIONAL  
DE PRODUÇÃO MINERAL (Decreto-lei nº 227/67) outorga os se-  
guintes Alvarás de Pesquisa, prazo 3 anos, vigência a partir dessa  
publicação:(323)  
4217/2010-870.997/2009-ITAFÓS MINERAÇÃO LTDA  
4218/2010-871.843/2009-ITAFÓS MINERAÇÃO LTDA  
4219/2010-871.848/2009-ITAFÓS MINERAÇÃO LTDA  
4220/2010-871.849/2009-ITAFÓS MINERAÇÃO LTDA  
4221/2010-871.931/2009-ITAFÓS MINERAÇÃO LTDA  
4222/2010-871.932/2009-ITAFÓS MINERAÇÃO LTDA  
4223/2010-871.933/2009-ITAFÓS MINERAÇÃO LTDA  
4224/2010-871.986/2009-ITAFÓS MINERAÇÃO LTDA  
4225/2010-871.988/2009-ITAFÓS MINERAÇÃO LTDA  
4226/2010-871.989/2009-ITAFÓS MINERAÇÃO LTDA  
4227/2010-872.008/2009-ITAFÓS MINERAÇÃO LTDA  
4228/2010-872.043/2009-ITAFÓS MINERAÇÃO LTDA  
4229/2010-872.047/2009-ITAFÓS MINERAÇÃO LTDA  
4230/2010-872.054/2009-ITAFÓS MINERAÇÃO LTDA  
4231/2010-872.072/2009-ITAFÓS MINERAÇÃO LTDA  
4232/2010-872.182/2009-ITAFÓS MINERAÇÃO LTDA  
4233/2010-872.183/2009-ITAFÓS MINERAÇÃO LTDA  
4234/2010-872.184/2009-ITAFÓS MINERAÇÃO LTDA  
4235/2010-872.185/2009-ITAFÓS MINERAÇÃO LTDA  
4236/2010-872.189/2009-ITAFÓS MINERAÇÃO LTDA  
4237/2010-872.191/2009-ITAFÓS MINERAÇÃO LTDA  
4238/2010-872.269/2009-ITAFÓS MINERAÇÃO LTDA  
4239/2010-872.283/2009-ITAFÓS MINERAÇÃO LTDA  
Fase de Disponibilidade  
O DIRETOR-GERAL DO DEPARTAMENTO NACIONAL  
DE PRODUÇÃO MINERAL (Decreto-lei nº 227/67) outorga os se-  
guintes Alvarás de Pesquisa, prazo 3 anos, vigência a partir dessa  
publicação:(323)  
4240/2010-872.299/2009-ITAFÓS MINERAÇÃO LTDA

## RELAÇÃO Nº 69/2010 - RN

Fase de Requerimento de Pesquisa  
O DIRETOR-GERAL DO DEPARTAMENTO NACIONAL  
DE PRODUÇÃO MINERAL (Decreto-lei nº 227/67) outorga os se-  
guintes Alvarás de Pesquisa, prazo 2 anos, vigência a partir dessa  
publicação:(322)  
4280/2010-848.070/2010-MINERAÇÃO COTO COMÉR-  
CIO IMPORTAÇÃO E EXPORTAÇÃO LTDA  
4281/2010-848.076/2010-SÉBASTIÃO SOARES CAVAL-  
CANTE

O DIRETOR-GERAL DO DEPARTAMENTO NACIONAL  
DE PRODUÇÃO MINERAL (Decreto-lei nº 227/67) outorga os se-  
guintes Alvarás de Pesquisa, prazo 3 anos, vigência a partir dessa  
publicação:(323)  
4282/2010-848.258/2009-BOANERGES FIGUEIREDO DA  
COSTA  
4283/2010-848.067/2010-GAUDÊNCIO TORQUATO NE-  
TO  
4284/2010-848.071/2010-MAURICIO KELNER BURGOS  
4285/2010-848.072/2010-MAURICIO KELNER BURGOS  
4286/2010-848.073/2010-SIDNEY DINIZ DE ALMEIDA

## RELAÇÃO Nº 102/2010 - MG

Fase de Requerimento de Pesquisa  
O DIRETOR-GERAL DO DEPARTAMENTO NACIONAL  
DE PRODUÇÃO MINERAL (Decreto-lei nº 227/67) outorga os se-  
guintes Alvarás de Pesquisa, prazo 2 anos, vigência a partir dessa  
publicação:(322)  
4164/2010-831.218/2007-GRANGRIPP MINERAÇÃO E  
COMÉRCIO LTDA  
4165/2010-832.697/2008-ALTIVO PEDRAS LTDA  
4166/2010-832.699/2008-M.S.M. - MARIANA SOAPSTO-  
NE MINING MINERAÇÃO E COMÉRCIO LTDA  
4167/2010-834.032/2008-TRACOMAL NORTE GRANI-  
TOS LTDA  
4168/2010-834.760/2008-KILLDARE GUSMÃO CHAVES  
4169/2010-834.823/2008-VILARINHO COMÉRCIO DE  
GRANITOS E MÁRMORES LTDA.  
4170/2010-834.846/2008-BRASPEDRAS COMÉRCIO IM-  
PORTAÇÃO E EXPORTAÇÃO LTDA  
4171/2010-834.863/2008-ANDREA VILAR SILVA FIRMA  
MERCANTIL INDIVIDUAL  
4172/2010-830.175/2009-SOLO FERTIL INDUSTRIA E  
COMERCIO LTDA  
4173/2010-830.637/2009-IDELMINO MARQUES CAR-  
DOSO  
4174/2010-830.638/2009-IDELMINO MARQUES CAR-  
DOSO  
4175/2010-830.639/2009-IDELMINO MARQUES CAR-  
DOSO  
4176/2010-830.640/2009-IDELMINO MARQUES CAR-  
DOSO  
4177/2010-830.644/2009-CLÁUDIA MÁRCIA LOPES  
4178/2010-830.658/2009-JAIME COSTA FILHO  
4179/2010-830.904/2009-CONSÓRCIO IVAI-COWAN-  
ATERPA  
4180/2010-831.001/2009-ALAN PARREIRA  
4181/2010-831.002/2009-WALMIR DOMINGOS DE OLI-  
VEIRA  
4182/2010-831.721/2009-MINAS STONES X MINERA-  
ÇÃO LTDA  
4183/2010-831.751/2009-ÂNGELO ALVES SOUTO  
4184/2010-831.801/2009-COMÉRCIO DE GRANITOS  
DIAMANTE NEGRO LTDA ME  
4185/2010-832.452/2009-MÁRCIA CHAVES DOS SAN-  
TOS  
O DIRETOR-GERAL DO DEPARTAMENTO NACIONAL  
DE PRODUÇÃO MINERAL (Decreto-lei nº 227/67) outorga os se-  
guintes Alvarás de Pesquisa, prazo 3 anos, vigência a partir dessa  
publicação:(323)  
4186/2010-833.225/2006-ANGLOGOLD ASHANTI BRA-  
SIL MINERAÇÃO LTDA.  
4187/2010-831.830/2007-GILSON DIAS DA SILVA  
4188/2010-832.933/2007-LUIS CARLOS FERREIRA  
AMORIM  
4189/2010-833.893/2007-VALE S A  
4190/2010-834.731/2007-FERNANDA SILVA MELO  
4191/2010-831.127/2008-NASTA HANNA EL JOUKHA-  
DAR  
4192/2010-833.433/2008-COAL & COOPER MINERA-  
ÇÃO LTDA.  
4193/2010-833.631/2008-MANOEL DE MATOS JUNIOR  
4194/2010-834.179/2008-MARCO AURÉLIO LAMAS  
MARCONDES  
4195/2010-834.226/2008-CARLOS ALBERTO DA SILVA  
DUARTE  
4196/2010-834.471/2008-JOSÉ MARIO TORRES FERREI-  
RA  
4197/2010-834.603/2008-LENIRA HAESE FALK  
4198/2010-834.792/2008-VIGA MINERAÇÃO E ENGE-  
NHARIA LTDA  
4199/2010-834.793/2008-VIGA MINERAÇÃO E ENGE-  
NHARIA LTDA  
4200/2010-834.794/2008-VIGA MINERAÇÃO E ENGE-  
NHARIA LTDA  
4201/2010-834.795/2008-VIGA MINERAÇÃO E ENGE-  
NHARIA LTDA  
4202/2010-834.824/2008-GREGÓRIO VASSILIVE FER-  
REIRA  
4203/2010-834.827/2008-JOSÉ FRANCISCO PEREIRA  
DA SILVA DE PÁDUA  
4204/2010-834.835/2008-PAULO EUSTÁQUIO DE CAR-  
VALHO  
4205/2010-834.849/2008-CATALAO INDUSTRIA E CO-  
MERCIO DE AREIA LTDA - ME  
4206/2010-830.407/2009-NENEN TRATORES LTDA  
4207/2010-830.456/2009-CLÁUDIO DORNELAS GON-  
ÇALVES





DIRETORIA IV  
SUPERINTENDÊNCIA DE COMERCIALIZAÇÃO  
E MOVIMENTAÇÃO DE PETRÓLEO, SEUS  
DERIVADOS E GÁS NATURAL

AUTORIZAÇÃO Nº 899, DE 19 DE DEZEMBRO DE 2013

O SUPERINTENDENTE DE COMERCIALIZAÇÃO E MOVIMENTAÇÃO DE PETRÓLEO, SEUS DERIVADOS E GÁS NATURAL da AGÊNCIA NACIONAL DO PETRÓLEO, GÁS NATURAL E BIOCOMBUSTÍVEIS - ANP, no uso das atribuições que lhe foram conferidas pela Portaria ANP n.º 64, de 01 de março de 2012, tendo em vista o que consta do Processo ANP n.º 48610.000656/2012-12, e considerando o atendimento a todas as exigências da Portaria ANP n.º 170, de 26 de novembro de 1998, torna público o seguinte ato:

Art. 1.º Fica o Consórcio Malhas Sudeste Nordeste, com registro no Cadastro Nacional de Pessoa Jurídica (CNPJ) sob o nº 06.226.808/0001-78, constituído pelas empresas Transportadora Associada de Gás S/A - TAG, Nova Transportadora do Sudeste S/A - NTS, Nova Transportadora do Nordeste S/A - NTN e Petrobras Transporte S/A - Transpetro, autorizado a operar o Ponto de Entrega denominado "Ponto de Entrega de Guaratinguetá" interligado ao Gasoduto Campinas-Rio 28" (GASCAR), situado próximo ao km 265 deste gasoduto, no município de Lorena, no Estado de São Paulo, com vazão máxima de 1.500.000 Nm³/dia.

Art. 2.º O Consórcio Malhas Sudeste Nordeste deverá caminhar, até a data de vencimento do licenciamento ambiental da instalação objeto da presente Autorização, cópia autenticada do protocolo de solicitação de renovação deste licenciamento junto ao órgão ambiental competente, bem como cópia autenticada da renovação deste licenciamento, em até 15 (quinze) dias, contados a partir da data de sua renovação.

Art. 3.º Esta Autorização será cancelada no caso de não serem mantidas as condições técnicas previstas e comprovadas para a presente outorga.

Art. 4.º A publicação desta autorização não implica a dispensa de realização de processo de chamada pública para a contratação de serviço de transporte firme, em capacidade disponível, tal como disposto no Art. 34 da Lei nº 11.909/2009.

Art. 5.º Esta Autorização substitui Autorização nº 715 de 20/09/2013, publicada no DOU de 23/09/2013, seção 1, página 696.

Art. 6.º Esta Autorização entra em vigor na data de sua publicação.

JOSÉ CESÁRIO CECCHI

DEPARTAMENTO NACIONAL DE PRODUÇÃO  
MINERAL

DESPACHO DO DIRETOR-GERAL  
RELAÇÃO Nº 208/2013 - SEDE - DF

Fase de Disponibilidade  
Despacho publicado(316)

815.118/1994-NOVA PRÓSPERA MINERAÇÃO S A- Nos termos da manifestação do Senhor Superintendente do DNPM/SC, quanto ao do PARECER de fls. 8410/8411, que ora aprovo e adoto como fundamento desta decisão, NÃO CONHEÇO do Recurso interposto pela Interessada e, no mérito, MANTENHO a decisão do Superintendente do DNPM/SC, às fls. 8390, publicado no D.O.U. de 30/04/2013.

SERGIO AUGUSTO DAMASO DE SOUSA

SUPERINTENDÊNCIA NO AMAPÁ

DESPACHOS DO SUPERINTENDENTE  
RELAÇÃO Nº 48/2013

Fase de Requerimento de Pesquisa  
Torna sem efeito exigência(137)

858.160/2011-AMAZON GLOBAL CONSULT LTDA-OF. Nº141-DOU de 20/04/2012

858.040/2013-SONIZE PIMENTEL DOS SANTOS-OF. Nº172-DOU de 03/07/2013

Fase de Autorização de Pesquisa  
Torna sem efeito despacho de não aprovação do Relatório de Pesquisa(191)

850.817/1982-EMPRESA DE MINERAÇÃO E PESQUISA DO AMAPÁ- Publicado DOU de 25/03/2011

Fase de Licenciamento  
Despacho de retificação do Registro de Licença(741)  
858.053/2011-G DA SILVA CORREIA ME- Registro de Licença Nº06-858.053/2011 - G da Silva Correia - ME, publicada de 154 do 12/08/2013 na relação nº 34/2013, seção 1 pag. 48 onde se lê para extrair cascalho leia-se Cascalho; areia e seixos.

RELAÇÃO Nº 55/2013

Fase de Autorização de Pesquisa  
Concede anuência e autoriza averbação da cessão parcial de direitos(175)

858.090/2005-MAX TONNY LOPES ANDRADE- Alvará nº1813/2006 - Cessionário:858.115/2013-Amapa Metais Corporatins Ltda- CPF ou CNPJ 10.767.462/0001-92

858.090/2005-MAX TONNY LOPES ANDRADE- Alvará nº1813/2006 - Cessionário:858.114/2013-Amapa Metais Corporatins Ltda- CPF ou CNPJ 10.767.462/0001-92

858.090/2005-MAX TONNY LOPES ANDRADE- Alvará nº1813/2006 - Cessionário:858.044/2013-CAMPOS & CAMPOS LTDA ME- CPF ou CNPJ 34.949.396/0001-30

Torna sem efeito anuência da Cessão Parcial de Direitos(533)  
858.090/2005-MAX TONNY LOPES ANDRADE- DOU de 12/08/2013

Fase de Requerimento de Lavra Garimpeira  
Outorga a Permissão de Lavra Garimpeira com vigência a partir dessa publicação:(513)

(513)  
858.108/2012-ALAM RODRIGUES AMANAJÁS - PLG Nº06/2013 de 10/12/2013 - Prazo 05/Anos anos

Fase de Requerimento de Licenciamento  
Outorga o Registro de Licença com vigência a partir dessa publicação:(730)

858.071/2013-FORTIFIX INDÚSTRIA, COMÉRCIO, EMPREENDIMENTOS & MINERAÇÃO LTDA-Registro de Licença Nº19/2013 de 17/12/2013-Vencimento em 27/12/2013

858.116/2013-SONIZE PIMENTEL DOS SANTOS-Registro de Licença Nº20/2013 de 18/12/2013-Vencimento em 11/11/2014

ANTÔNIO DA JUSTA FEIJÃO

SUPERINTENDÊNCIA EM GOIÁS

DESPACHOS DO SUPERINTENDENTE  
RELAÇÃO Nº 263/2013

FASE DE CONCESSÃO DE LAVRA

Fica(m) abaixo relacionado(s) ciente(s) de que julgou-se parcialmente procedente(s) a(s) defesa(s) administrativa(s) interposta(s); restando-lhe(s) pagar, parcelar ou apresentar recurso relativo ao(s) débito(s) apurado(s) da Compensação Financeira pela Exploração de Recursos Minerais - CFEM (art. 3.º, IX, da Lei 8.876/94, c/c as Leis nº 7.990/89, nº 8.001/90, art. 61 da Lei nº 9.430/96, Lei nº 9.993/00, nº 10.195/01 e nº 10.522/02), no prazo de 10(dez) dias, sob pena de inscrição em Dívida Ativa, CADIN e ajuizamento da ação de execução. (Código 5.49)

Processo de Cobrança nº 915.618/2013 - Notificado: OURO PRETO MINERAÇÃO LTDA  
CNPJ: 83.493.973/0001-37 - NFLDP nº 322/2013 - Valor: R\$ 417.481,07

RICARDO MOREIRA PEÇANHA

RELAÇÃO Nº 463/2013

LICENCIAMENTO

Fica(m) o(s) abaixo relacionado(s) cientes(s) de que não houve a apresentação da(s) defesa(s) administrativa(s); restando-lhe(s) pagar ou parcelar o(s) débito(s) apurado(s) da Compensação Financeira pela Exploração de Recursos Minerais - CFEM (art. 3.º, IX, da Lei nº 8.876/94, c/c as Leis nº 7.990/89, nº 8.001/90, art. 61 da Lei nº 9.430/96, Lei nº 9.993/00, nº 10.195/01 e nº 10.522/02), no prazo de 10(dez) dias, sob pena de inscrição em Dívida Ativa, CADIN e ajuizamento da ação de execução. (7.72)

Processo de Cobrança nº 961.336/2013 Notificado: Calistrato e Guimarães Ltda..

CNPJ nº 02.241.288/0001-11 NFLDP nº 817/2013

Valor: R\$ 76.927,96 Decisão nº 069/2013

DAGOBERTO PEREIRA SOUZA

SUPERINTENDÊNCIA EM MATO GROSSO

DESPACHO DO SUPERINTENDENTE  
RELAÇÃO Nº 177/2013

Fase de Requerimento de Pesquisa  
Determina cumprimento de exigência - Prazo 60 dias(131)  
866.517/2013-GEOMIN GEOLOGIA E MINERAÇÃO LTDA-OF. Nº198/13

867.187/2013-TRANSTERRA MINERAÇÃO E MATERIAIS PARA CONSTRUÇÃO LTDA-OF. Nº197/13

867.188/2013-TRANSTERRA MINERAÇÃO E MATERIAIS PARA CONSTRUÇÃO LTDA-OF. Nº197/13

867.208/2013-GONÇALO CLODOMIRO DE OLIVEIRA LEITE GUERREIRO-OF. Nº196/13

Homologa desistência do requerimento de Autorização de Pesquisa(157)

866.244/2008-SERRA DA BORDA MINERAÇÃO E METALURGIA S.A

866.246/2008-SERRA DA BORDA MINERAÇÃO E METALURGIA S.A

866.250/2008-SERRA DA BORDA MINERAÇÃO E METALURGIA S.A

866.251/2008-SERRA DA BORDA MINERAÇÃO E METALURGIA S.A

866.253/2008-SERRA DA BORDA MINERAÇÃO E METALURGIA S.A

866.254/2008-SERRA DA BORDA MINERAÇÃO E METALURGIA S.A

866.255/2008-SERRA DA BORDA MINERAÇÃO E METALURGIA S.A

Fase de Autorização de Pesquisa  
Nega provimento ao recurso apresentado(244)  
866.386/2012-RICARDO BRUNIERA OLIVEIRA  
866.388/2012-RICARDO BRUNIERA OLIVEIRA  
Determina cumprimento de exigência - Prazo 60 dias(250)  
866.429/2004-LUIZ EDUARDO DOS SANTOS-OF.

Nº201/2013/Fis

867.372/2010-TERRATIVA MINERAIS S.A.-OF.

Nº202/2013/Fis

Prorroga por 02 (dois) anos o prazo de validade da autorização de pesquisa(325)

866.934/2008-COUGAR BRASIL MINERAÇÃO LTDA.-ALVARÁ Nº9782/2009

Prorroga por 03 (três) anos o prazo de validade da autorização de pesquisa(326)

866.583/2008-MINERAÇÃO SANTA ELINA INDUSTRIA E COMERCIO S A-ALVARÁ Nº3987/2009

866.733/2008-MINERAÇÃO SANTA ELINA INDUSTRIA E COMERCIO S A-ALVARÁ Nº1874/2009

866.633/2009-COUGAR BRASIL MINERAÇÃO LTDA.-ALVARÁ Nº15954/2010

866.883/2009-MINERAÇÃO SANTA ELINA INDUSTRIA E COMERCIO S A-ALVARÁ Nº5664/2010

866.884/2009-MINERAÇÃO SANTA ELINA INDUSTRIA E COMERCIO S A-ALVARÁ Nº5665/2010

866.124/2010-MINERAÇÃO SANTA ELINA INDUSTRIA E COMERCIO S A-ALVARÁ Nº5101/2010

866.125/2010-MINERAÇÃO SANTA ELINA INDUSTRIA E COMERCIO S A-ALVARÁ Nº4272/2010

866.233/2010-MINERAÇÃO SANTA ELINA INDUSTRIA E COMERCIO S A-ALVARÁ Nº6733/2010

866.649/2010-MINERAÇÃO SANTA ELINA INDUSTRIA E COMERCIO S A-ALVARÁ Nº8136/2010

866.701/2010-MINERAÇÃO SANTA ELINA INDUSTRIA E COMERCIO S A-ALVARÁ Nº10182/2010

866.702/2010-MINERAÇÃO SANTA ELINA INDUSTRIA E COMERCIO S A-ALVARÁ Nº10183/2010

866.703/2010-MINERAÇÃO SANTA ELINA INDUSTRIA E COMERCIO S A-ALVARÁ Nº10184/2010

866.728/2010-MINERAÇÃO SANTA ELINA INDUSTRIA E COMERCIO S A-ALVARÁ Nº10191/2010

866.731/2010-MINERAÇÃO SANTA ELINA INDUSTRIA E COMERCIO S A-ALVARÁ Nº10194/2010

866.734/2010-MINERAÇÃO SANTA ELINA INDUSTRIA E COMERCIO S A-ALVARÁ Nº10259/2010

866.735/2010-MINERAÇÃO SANTA ELINA INDUSTRIA E COMERCIO S A-ALVARÁ Nº10260/2010

867.139/2010-LVR COMÉRCIO E EXTRAÇÃO MINERAL LTDA-ALVARÁ Nº15991/2010

Concede anuência e autoriza averbação da cessão total do direito de requerer a Lavra(331)

866.319/2008-VANGUARDA MINERAÇÃO E COMERCIO LTDA.- Alvará nº4015/2009 - Cessionário: Calcário Vale do Araguaia S/A- CNPJ 05.872.541/0001-23

Fase de Disponibilidade  
Declara PRIORITÁRIO, pretendente da área em disponibilidade para pesquisa(303)

867.299/2007-Draga Porto Seguro Ltda-ME- Substância

Aprovada:Granito  
Fase de Lavra Garimpeira

Concede anuência e autoriza averbação da cessão parcial de direitos(601)

866.598/2007-REGINALDO LUIZ DE ALMEIDA FERREIRA ME- PLG nº53/2008- Cessionário:867.023/2013-PC Traven (Minérios)#- CNPJ 17.194.340/0001-01-

866.603/2007-REGINALDO LUIZ DE ALMEIDA FERREIRA ME- PLG nº80/2008- Cessionário:867.022/2013-PC Traven (Minérios)#- CNPJ 17.194.340/0001-01-

866.340/2009-COOPERATIVA BRASILEIRA DE DIAMANTES- PLG nº52/2012- Cessionário:867.186/2013-Gilmar de Jesus da Silva#- CNPJ 353.007.791-72-

Fase de Requerimento de Licenciamento

Indefere requerimento de licença - área onerada/Port. 266/2008(1282)

866.113/2012-MONTOURO & CIA LTDA

JOSÉ DA SILVA LUZ

SUPERINTENDÊNCIA NO MATO GROSSO DO SUL

DESPACHO DO SUPERINTENDENTE  
RELAÇÃO Nº 172/2013

Fase de Requerimento de Pesquisa  
Determina cumprimento de exigência - Prazo 60 dias(131)  
868.325/2013-CALCARIO MIRANDA LTDA EPP-OF.

Nº1645/13

Fase de Autorização de Pesquisa  
Determina cumprimento de exigência - Prazo 60 dias(250)

868.004/2004-TOSSIO NOMURA-OF. Nº1678/13

868.010/2004-KAZUTO HORII-OF. Nº1672/13

868.013/2004-KAZUTO HORII-OF. Nº1672/13

868.014/2004-KAZUTO HORII-OF. Nº1672/13

868.121/2006-KAZUTO HORII-OF. Nº1672/13

868.122/2006-KAZUTO HORII-OF. Nº1672/13

868.123/2006-KAZUTO HORII-OF. Nº1672/13

868.124/2006-KAZUTO HORII-OF. Nº1672/13

868.125/2006-KAZUTO HORII-OF. Nº1672/13

868.200/2007-HORII AGROINDUSTRIAL DE MINÉRIOS LTDA-OF. Nº1674/13



826.492/1999-FABRICAÇÃO DE MATERIAL ARGILOSO E PRODUTOS DE MADEIRA SAN PIETRO LTDA- Portaria de Lavra nº 89/2013- Cessionário:SANTA MARIA EXTRAÇÃO DE AREIA E ARGILA LTDA.- CNPJ 14.198.346/0001-50  
Autoriza averbação dos atos de Rescisão de Contrato de Arrendamento de Concessão de Lavra(502)  
820.405/1979-MINERAÇÃO SERGIPE S A- Arrendatária: Portaria de Lavra nº 454/1987- CNPJ 77.116.770/0001-29  
Nega averbação da prorrogação do contrato de arrendamento(1302)  
000.541/1935-PASSAGEM MINERAÇÃO S/A- Arrendatário:QUARTZITO DO BRASIL LTDA. EPP

SERGIO AUGUSTO DAMASO

## SUPERINTENDÊNCIA EM MATO GROSSO

### DESPACHOS DO SUPERINTENDENTE RELAÇÃO Nº 17/2014

Fase de Requerimento de Pesquisa  
Torna sem efeito exigência(137)  
866.812/2008-VOTORANTIM METAIS ZINCO S A-OF. Nº770/2010 - Prorrogada no Of. 295/2011-DOU de 01/09/2011  
Fase de Autorização de Pesquisa  
**Torna sem efeito prorrogação do prazo do alvará de pesquisa(195)**  
866.583/2008-MINERAÇÃO SANTA ELINA INDUSTRIA E COMERCIO S A- DOU de 20/12/2013  
866.671/2008-MINERAÇÃO SANTA ELINA INDUSTRIA E COMERCIO S A- DOU de 23/10/2013  
866.728/2008-MINERAÇÃO SANTA ELINA INDUSTRIA E COMERCIO S A- DOU de 23/10/2013  
866.733/2008-MINERAÇÃO SANTA ELINA INDUSTRIA E COMERCIO S A- DOU de 20/12/2013  
866.883/2009-MINERAÇÃO SANTA ELINA INDUSTRIA E COMERCIO S A- DOU de 20/12/2013  
866.124/2010-MINERAÇÃO SANTA ELINA INDUSTRIA E COMERCIO S A- DOU de 20/12/2013  
**866.125/2010-MINERAÇÃO SANTA ELINA INDUSTRIA E COMERCIO S A- DOU de 20/12/2013**  
866.233/2010-MINERAÇÃO SANTA ELINA INDUSTRIA E COMERCIO S A- DOU de 20/12/2013  
866.649/2010-MINERAÇÃO SANTA ELINA INDUSTRIA E COMERCIO S A- DOU de 20/12/2013  
866.701/2010-MINERAÇÃO SANTA ELINA INDUSTRIA E COMERCIO S A- DOU de 20/12/2013  
866.702/2010-MINERAÇÃO SANTA ELINA INDUSTRIA E COMERCIO S A- DOU de 20/12/2013  
866.703/2010-MINERAÇÃO SANTA ELINA INDUSTRIA E COMERCIO S A- DOU de 20/12/2013  
866.728/2010-MINERAÇÃO SANTA ELINA INDUSTRIA E COMERCIO S A- DOU de 20/12/2013  
866.731/2010-MINERAÇÃO SANTA ELINA INDUSTRIA E COMERCIO S A- DOU de 20/12/2013  
866.734/2010-MINERAÇÃO SANTA ELINA INDUSTRIA E COMERCIO S A- DOU de 20/12/2013  
866.735/2010-MINERAÇÃO SANTA ELINA INDUSTRIA E COMERCIO S A- DOU de 20/12/2013  
Fase de Licenciamento  
Despacho de retificação do Registro de Licença(741)  
866.334/2012-O TELHAR AGROPECUÁRIA LTDA.- Registro de Licença Nº60/2012- Onde se lê: "... prazo de validade até 22/03/2022..." - Leia-se: "... prazo de validade até 22/03/2032..."

RELAÇÃO Nº 18/2014

Fase de Requerimento de Pesquisa  
Indefere requerimento de pesquisa por interferência total(121)  
867.368/2013-MR3 MINERAÇÃO LTDA EPP  
Determina arquivamento definitivo do processo(155)  
866.432/2013-VALTEMIRO GONÇALVES DE ARAUJO  
Pesquisa Homologa desistência do requerimento de Autorização de Pesquisa(157)  
867.007/2005-MINERAÇÃO SANTA ELINA INDUSTRIA E COMERCIO S A  
Indefere pedido de reconsideração(181)  
866.301/2012-GEOMIN GEOLOGIA E MINERAÇÃO LTDA  
Fase de Autorização de Pesquisa  
Concede anuência e autoriza averbação da cessão parcial de direitos(175)  
866.721/2011-MINERADORA BARBOSA LTDA-ME- Alvará nº3965/2012 - Cessionario:867.308/2013-Lazaro Barbosa Sabino- CPF ou CNPJ 538.454.128-87  
866.721/2011-MINERADORA BARBOSA LTDA-ME- Alvará nº3965/2012 - Cessionario:867.307/2013-Lazaro Barbosa Sabino- CPF ou CNPJ 538.454.128-87  
Declara a nulidade do alvará de pesquisa(273)  
866.448/2013-GONÇALO CLODOMIRO DE OLIVEIRA LEITE GUERREIRO-Alvará Nº7418/2013  
Concede anuência e autoriza averbação da cessão total de direitos(281)  
866.289/2003-IMS ENGENHARIA MINERAL LTDA- Cessionário:Manganês Juara Mineração Sociedade Anônima- CPF ou CNPJ 18.427.380/0001-00- Alvará nº7475/2003

866.551/2005-IMS ENGENHARIA MINERAL LTDA- Cessionário:Manganês Juara Mineração Sociedade Anônima- CPF ou CNPJ 18.427.380/0001-00- Alvará nº10497/2010  
867.140/2005-IMS ENGENHARIA MINERAL LTDA- Cessionário:Manganês Juara Mineração Sociedade Anônima- CPF ou CNPJ 18.427.380/0001-00- Alvará nº1539/2006  
Prorroga por 01 (um) ano o prazo de validade da autorização de pesquisa(324)  
867.193/2008-MARCIR NORBERTO WEBER ME-ALVARÁ Nº13440/2010  
Auto de infração lavrado/Relatório de Pesquisa- prazo p/ defesa ou pagamento 30 dias(638)  
866.967/2009-MANOEL CARLOS NOVAES-AI Nº11/2014  
Multa aplicada (Relatório de Pesquisa)/ Prazo para pagamento 30 dias(644)  
866.980/2007-REGINALDO LUIZ DE ALMEIDA FERREIRA - AI Nº644/2012  
Fase de Requerimento de Lavra Garimpeira  
Indefere Requerimento de PLG(335)  
866.484/2011-COOPERATIVA DOS GARIMPEIROS DO VALE DO RIO PEIXOTO - COOGAVEPE  
867.003/2012-ELIO VALENTIN COLLA  
Outorga a Permissão de Lavra Garimpeira com vigência a partir dessa publicação:(513)  
(513)  
866.695/2013-ANACLETO ARAUJO PAE - PLG Nº09/2014 de 10/02/2014 - Prazo 02 anos  
866.851/2013-COOPERATIVA DOS GARIMPEIROS DO VALE DO RIO PEIXOTO - COOGAVEPE - PLG Nº10/2014 de 10/02/2014 - Prazo 02 anos  
867.189/2013-COOPERATIVA DE PEQUENOS MINERADORES DE OURO E PEDRAS PRECIOSAS DE ALTA FLORESTA - PLG Nº08/2014 de 10/02/2014 - Prazo 03 anos  
867.385/2013-COOPERATIVA DOS GARIMPEIROS DO VALE DO RIO PEIXOTO - COOGAVEPE - PLG Nº11/2014 de 10/02/2014 - Prazo 05 anos  
Determina arquivamento definitivo do processo(565)  
866.484/2011-COOPERATIVA DOS GARIMPEIROS DO VALE DO RIO PEIXOTO - COOGAVEPE  
867.003/2012-ELIO VALENTIN COLLA  
Fase de Concessão de Lavra  
Aprova o modelo de rotulo da embalagem de água(440)  
866.237/2002-NATURAL DISTRIBUIDORA DE ÁGUA MINERAL LTDA ME- Fonte Morrinho - Água Mineral Única - 300ml (copo), 300ml (garrafa sem gás), 300ml (garrafa com gás), 500ml (garrafa sem gás), 500ml (garrafa com gás), 1,5 L, 500ml (garrafa promocional vinde e vede sem gás) e 500ml (garrafa promocional vinde e vede com gás).- CUIABA/MT, SANTO ANTÔNIO DO LEVERGER/MT

JOSÉ DA SILVA LUZ

## SUPERINTENDÊNCIA EM MINAS GERAIS

### DESPACHOS DO SUPERINTENDENTE RELAÇÃO Nº 115/2014

Fase de Concessão de Lavra  
Aprova o modelo de rotulo da embalagem de água(440)  
005.839/1949-IRMÃOS RAFFAELLI LTDA- Mineradora Serrana Ltda (arrendatária) - Fonte São Clemente I - Marca:Karisa - Embalagem:510 mL, com gás - Marca:Natuleve - Embalagem:510 mL, com gás.- JACUTINGA/MG  
830.596/2000-JOSÉ DO CARMO NINNI MINERADORA- Fonte Bom Retiro I - Marca:H2O TOP - Embalagem:12L (Caixa papelão externa, com válvula inclusa),sem gás- LAMBARI/MG  
Auto de Infração lavrado - Prazo para defesa ou pagamento 30 dias(459)  
830.956/2001-AGUA MINERAL BOM JARDIM LTDA- AI Nº 166,167,168 e 169/14-FISC,para arrendatário:BCM Comércio e Indústria de Água Mineral Ltda Epp  
Determina cumprimento de exigência - Prazo 60 dias(470)  
830.956/2001-AGUA MINERAL BOM JARDIM LTDA- OF. Nº211/14-FISC,para Arrendatário:BCM Comércio e Indústria de Água Mineral Ltda Epp  
Auto de Infração multa - RAL /prazo para defesa ou pagamento: 30 dias(1693)  
001.119/1939-P. C. MINERAÇÃO LTDA- AI Nº174,175 e 176/14-FISC  
006.143/1944-ECO MINE MIN., COM., IND. E EXP. LTDA- AI Nº192 e 193/14-FISC  
006.095/1952-LAFARGE BRASIL S.A.- AI Nº198 e 199/14-FISC  
002.265/1967-SAMARCO MINERAÇÃO S.A.- AI Nº200 e 201/14-FISC  
811.590/1968-LAFARGE BRASIL S.A.- AI Nº194 e 195/14-FISC  
811.591/1968-LAFARGE BRASIL S.A.- AI Nº196 e 197/14-FISC  
811.158/1974-EMPRESA BRASILEIRA DE MINERAÇÃO COROMANDEL EIRELI ME- AI Nº204 e 205/14-FISC  
801.351/1978-VOTORANTIM METAIS ZINCO S A- AI Nº202 e 203/14-FISC  
833.690/1993-MINERAÇÃO VALE DO CAPIVARI LTDA- AI Nº177,178,179,180 e 181/14-FISC

830.193/1995-EXTRAÇÃO DE AREIA RESENDE E SILVA LTDA- AI Nº182,183,184 e 185/14-FISC  
830.194/1995-EXTRAÇÃO DE AREIA RESENDE E SILVA LTDA- AI Nº186,187,188 e 189/14-FISC  
930.078/1997-NACIONAL DE GRAFITE LTDA- AI Nº190/14-FISC  
830.956/2001-AGUA MINERAL BOM JARDIM LTDA- AI Nº99/14-FISC  
Fase de Autorização de Pesquisa  
Determina arquivamento Auto de infração(1872)  
831.166/2001-INDUSTRIAS BRASILEIRAS DE ARTIGOS REFRATÁRIOS IBAR LTDA.- AI Nº50/10-3ºDS/DNPM/MG  
831.494/2001-INDUSTRIAS BRASILEIRAS DE ARTIGOS REFRATÁRIOS IBAR LTDA.- AI Nº52/10-3ºDS/DNPM/MG

RELAÇÃO Nº 117/2014

Fase de Autorização de Pesquisa  
Concede anuência e autoriza averbação da cessão total de direitos(281)  
834.961/2007-JOAO FERNANDO MARTINS HIPPERTT- Cessionário:MINERAÇÃO MORRO AZUL LTDA- CPF ou CNPJ 14.225.430/0001-16- Alvará nº7879/09,prorrogado por 03 (três) anos, DOU de 13/11/12.  
834.963/2007-JOAO FERNANDO MARTINS HIPPERTT- Cessionário:MINERAÇÃO MORRO AZUL LTDA- CPF ou CNPJ 14.225.430/0001-16- Alvará nº3427/09,prorrogado por 03 (três) anos, DOU de 13/11/12.  
830.151/2008-GOLD MINERAÇÃO, PARTICIPAÇÕES E EMPREENDIMENTOS S A- Cessionário:MINERAÇÃO ITAVERDE LTDA- CPF ou CNPJ 17.845.953/0001-53- Alvará nº11215/13  
831.755/2008-GOLD MINERAÇÃO, PARTICIPAÇÕES E EMPREENDIMENTOS S A- Cessionário:MINERAÇÃO NAUTILUS S.A- CPF ou CNPJ 15.271.346/0001-00- Alvará nº7346/13  
831.763/2008-GOLD MINERAÇÃO, PARTICIPAÇÕES E EMPREENDIMENTOS S A- Cessionário:MINERAÇÃO NAUTILUS S.A- CPF ou CNPJ 15.271.346/0001-00- Alvará nº7347/13  
831.764/2008-GOLD MINERAÇÃO, PARTICIPAÇÕES E EMPREENDIMENTOS S A- Cessionário:MINERAÇÃO NAUTILUS S.A- CPF ou CNPJ 15.271.346/0001-00- Alvará nº7348/13  
831.770/2008-GOLD MINERAÇÃO, PARTICIPAÇÕES E EMPREENDIMENTOS S A- Cessionário:MINERAÇÃO NAUTILUS S.A- CPF ou CNPJ 15.271.346/0001-00- Alvará nº7349/13  
832.362/2008-RICARDO PEREIRA DE FREITAS- Cessionário:RICARDO PEREIRA DE FREITAS ME- CPF ou CNPJ 07.063.920/0001-06- Alvará nº15269/09  
833.405/2008-JOAO FERNANDO MARTINS HIPPERTT- Cessionário:MINERAÇÃO MORRO AZUL LTDA- CPF ou CNPJ 14.225.430/0001-16- Alvará nº14697/09,prorrogado por 03 (três) anos, DOU de 24/06/13.  
833.407/2008-JOAO FERNANDO MARTINS HIPPERTT- Cessionário:MINERAÇÃO MORRO AZUL LTDA- CPF ou CNPJ 14.225.430/0001-16- Alvará nº13491/09,prorrogado por 03 (três) anos, DOU de 24/06/13.  
833.408/2008-JOAO FERNANDO MARTINS HIPPERTT- Cessionário:MINERAÇÃO MORRO AZUL LTDA- CPF ou CNPJ 14.225.430/0001-16- Alvará nº13492/09,prorrogado por 03 (três) anos, DOU de 24/06/13.  
833.409/2008-JOAO FERNANDO MARTINS HIPPERTT- Cessionário:MINERAÇÃO MORRO AZUL LTDA- CPF ou CNPJ 14.225.430/0001-16- Alvará nº13512/09,prorrogado por 03 (três) anos, DOU de 24/06/13.  
833.410/2008-JOAO FERNANDO MARTINS HIPPERTT- Cessionário:MINERAÇÃO MORRO AZUL LTDA- CPF ou CNPJ 14.225.430/0001-16- Alvará nº13513/09,prorrogado por 03 (três) anos, DOU de 24/06/13.  
833.411/2008-JOAO FERNANDO MARTINS HIPPERTT- Cessionário:MINERAÇÃO MORRO AZUL LTDA- CPF ou CNPJ 14.225.430/0001-16- Alvará nº333/10,prorrogado por 03 (três) anos, DOU de 24/06/13.  
833.412/2008-JOAO FERNANDO MARTINS HIPPERTT- Cessionário:MINERAÇÃO MORRO AZUL LTDA- CPF ou CNPJ 14.225.430/0001-16- Alvará nº14698/09,prorrogado por 03 (três) anos, DOU de 24/06/13.  
833.413/2008-JOAO FERNANDO MARTINS HIPPERTT- Cessionário:MINERAÇÃO MORRO AZUL LTDA- CPF ou CNPJ 14.225.430/0001-16- Alvará nº14716/09,prorrogado por 03 (três) anos, DOU de 04/07/13.  
833.452/2008-JOAO FERNANDO MARTINS HIPPERTT- Cessionário:MINERAÇÃO MORRO AZUL LTDA- CPF ou CNPJ 14.225.430/0001-16- Alvará nº14734/09,prorrogado por 03 (três) anos, DOU de 24/06/13.  
833.453/2008-JOAO FERNANDO MARTINS HIPPERTT- Cessionário:MINERAÇÃO MORRO AZUL LTDA- CPF ou CNPJ 14.225.430/0001-16- Alvará nº14681/09,prorrogado por 03 (três) anos, DOU de 04/07/13.  
830.721/2011-AREIAS DO DINHO- Cessionário:EVANDO HORÁCIO PINTO- CPF ou CNPJ 03.381.702/0001-50- Alvará nº14900/11  
830.680/2012-GEOAKTIVAN GEOLOGIA E MEIO AMBIENTE LTDA.- Cessionário:CBG INDUSTRIA EXTRATIVA E PRESTAÇÃO DE SERVIÇOS LTDA- CPF ou CNPJ 16.382.619/0001-48- Alvará nº8657/12  
830.681/2012-GEOAKTIVAN GEOLOGIA E MEIO AMBIENTE LTDA.- Cessionário:CBG INDUSTRIA EXTRATIVA E PRESTAÇÃO DE SERVIÇOS LTDA- CPF ou CNPJ 16.382.619/0001-48- Alvará nº8729/12

## Dados básicos do processo

Número do processo: 866.172/2010

Tipo de requerimento: Requerimento de Disponibilidade para pesquisa

Fase atual: Autorização de Pesquisa

Ativo: Sim

Superintendência: Superintendência / MT

UF: MT

Unidade protocolizadora: MATO GROSSO

Data Protocolo: 26/02/2010 16:18:00

Data Prioridade: 24/07/2008 12:31:00

## Pessoas relacionadas:

| Tipo de Relação     | CPF/CNPJ           | Nome  | Responsabilidade/Representação | Prazo de Arrendamento | Data de Início | Data Final |
|---------------------|--------------------|---|--------------------------------|-----------------------|----------------|------------|
| Titular\Requerente  | 47.419.874/0001-41 | Mineração Santa Elina Industria e Comercio SA |                                |                       | 26/02/2010     |            |
| Representante Legal | 066.379.718-71     | Maria Elenice Ferreira                        |                                |                       | 26/02/2010     |            |
| Responsável Técnico | 066.379.718-71     | Maria Elenice Ferreira                        |                                |                       | 26/02/2010     |            |

## Número do processo de Cadastro da Empresa:

850.498/1976

## Títulos:

| Número | Descrição                                    | Tipo do Título     | Situação do Título | Data de publicação | Data Vencimento |
|--------|--|--------------------|--------------------|--------------------|-----------------|
| 5691   | APU3 AUT PESQ/ALVARÁ DE PESQUISA 03 ANOS PUB | Alvará de Pesquisa | Outorgado          | 15/06/2010         | 15/06/2013      |

## Substâncias:

| Nome            | Tipo de uso | Data de início | Data final | Motivo de encerramento |
|-----------------|-------------|----------------|------------|------------------------|
| MINÉRIO DE OURO | Industrial  | 26/02/2010     |            |                        |

## Municípios:

| Nome          |
|---------------|
| PARANAÍTA /MT |

## Condição de propriedade do solo:

| Tipo                     |
|--------------------------|
| Propriedade de terceiros |

## Processos associados:

| Número | Tipo de | Data da | Data da | Processo | Observações |
|--------|---------|---------|---------|----------|-------------|
|--------|---------|---------|---------|----------|-------------|

| Processo     | Titular                                       | Tipo de associação | Data da associação | Data da desassociação | Processo Original | Observação |
|--------------|---|--------------------|--------------------|-----------------------|-------------------|------------|
| 866.172/2010 | Mineração Santa Elina Industria e Comercio SA | Disponibilidade    | 26/02/2010         |                       | 866.744/2008      | *          |

Documentos que compõem o processo:

| Documento                            | Data de protocolo |
|--------------------------------------|-------------------|
| Plano dos trabalhos de pesquisa      | 26/02/2010        |
| Prova de recolhimento de emolumentos | 26/02/2010        |
| A.R.T. do plano de pesquisa          | 26/02/2010        |

Eventos:

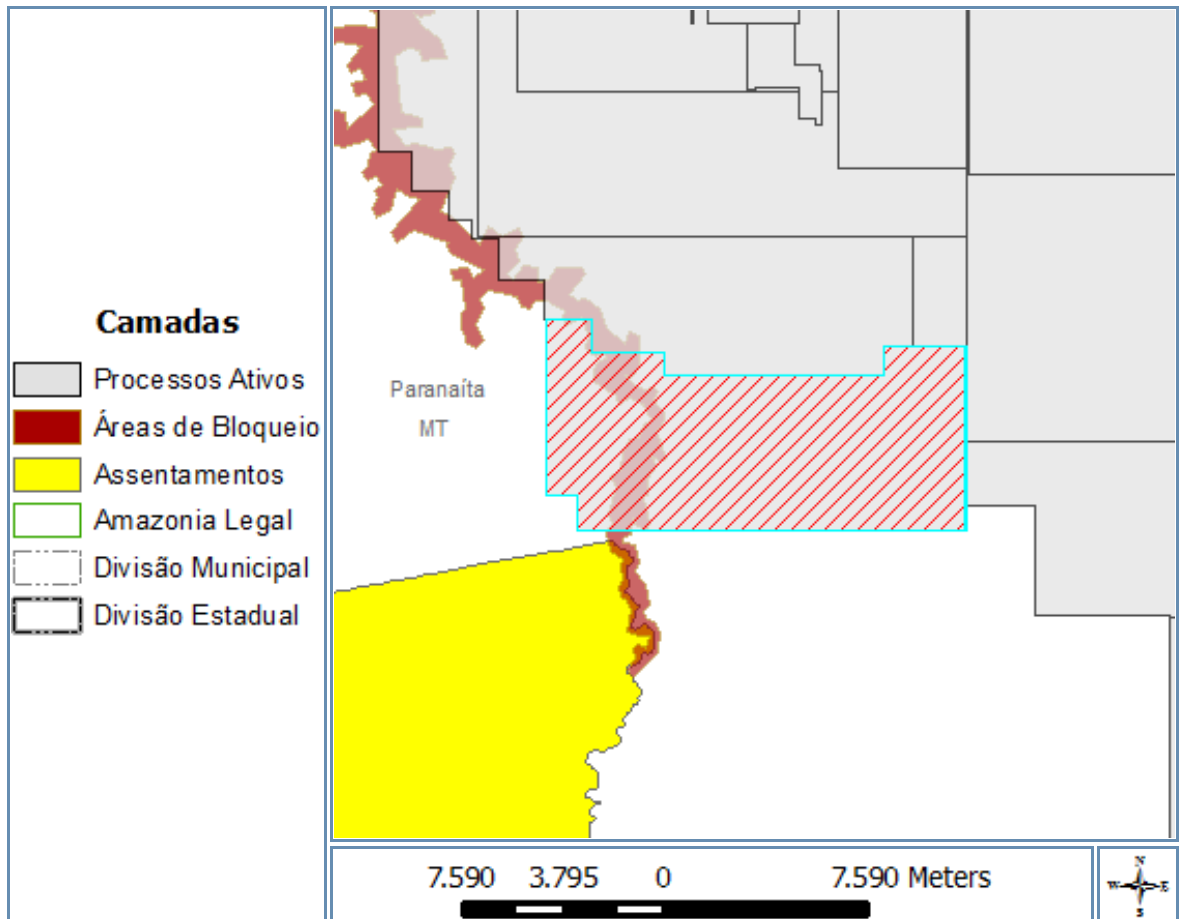
| Descrição  | Data       |
|--|------------|
| 318 - AUT PESQ/RELATORIO PESQ NÃO APV ART 30 II CM PUB | 01/02/2013 |
| 290 - AUT PESQ/RELATORIO PESQ FINAL APRESENTADO        | 07/11/2012 |
| 264 - AUT PESQ/PAGAMENTO TAH EFETUADO                  | 30/07/2012 |
| 264 - AUT PESQ/PAGAMENTO TAH EFETUADO                  | 27/07/2011 |
| 264 - AUT PESQ/PAGAMENTO TAH EFETUADO                  | 29/07/2010 |
| 209 - AUT PESQ/INICIO DE PESQUISA COMUNICADO           | 22/07/2010 |
| 323 - AUT PESQ/ALVARÁ DE PESQUISA 03 ANOS PUBL         | 15/06/2010 |
| 100 - REQ PESQ/REQUERIMENTO PESQUISA PROTOCOLIZADO     | 26/02/2010 |

**IMPORTANTE:** este serviço possui caráter meramente informativo e, portanto, não dispensa o uso dos instrumentos oficiais pertinentes para produção de efeitos legais. As informações são disponibilizadas no momento e na forma em que são inseridas na base de dados pelos servidores e colaboradores do DNPM.

Poligonal

Processo: 866.172/2010

Representação gráfica:



Poligonais:

|                                  |   |  |               |
|----------------------------------|---|--|---------------|
| Área (ha):                       | 9833,76   |  |               |
| Cota mínima (m):                 | 0   | Cota máxima (m):                       | 0             |
| Latitude do ponto de amarração:  | -09°37'53"514   | Longitude do ponto de amarração:       | -56°37'10"306 |
| Descrição do ponto de amarração: | Ponto de amarração coincidente com o primeiro vértice | Comprimento do vetor de amarração (m): | 0,00          |
| Ângulo do vetor de amarração:    | 00°00'00"000  | Rumo do vetor de amarração:            | N             |

Vértices:

| Latitude      | Longitude     |
|---------------|---------------|
| -09°37'53"514 | -56°37'10"306 |
| -09°37'53"551 | -56°32'41"358 |
| -09°37'17"748 | -56°32'41"357 |
| -09°37'17"749 | -56°32'05"280 |
| -09°37'17"747 | -56°31'01"800 |
| -09°41'02"309 | -56°31'01"800 |
| -09°41'02"217 | -56°38'54"771 |
| -09°40'18"467 | -56°38'54"781 |
| -09°40'18"472 | -56°39'34"501 |



|               |               |
|---------------|---------------|
| -09°36'45"119 | -56°39'34"412 |
| -09°36'45"138 | -56°38'38"840 |
| -09°37'24"196 | -56°38'38"852 |
| -09°37'24"221 | -56°37'10"299 |
| -09°37'53"514 | -56°37'10"306 |

ID:

84015F5E-2E36-489E-98FD-C26B24F1DB46

**IMPORTANTE:** este serviço possui caráter meramente informativo e, portanto, não dispensa o uso dos instrumentos oficiais pertinentes para produção de efeitos legais. As informações são disponibilizadas no momento e na forma em que são inseridas na base de dados pelos servidores e colaboradores do DNPM.

5728/2010-878.056/2010-AGROPECUARIA E EXTRAÇÃO MINERAL RIACHO VERMELHO  
O DIRETOR-GERAL DO DEPARTAMENTO NACIONAL DE PRODUÇÃO MINERAL (Decreto-lei nº 227/67) outorga os seguintes Alvarás de Pesquisa, prazo 3 anos, vigência a partir dessa publicação:(323)  
5729/2010-878.030/2010-ITAFÓS MINERAÇÃO LTDA  
5730/2010-878.031/2010-ITAFÓS MINERAÇÃO LTDA

## RELAÇÃO Nº 33/2010 - TO

Fase de Requerimento de Pesquisa  
O DIRETOR-GERAL DO DEPARTAMENTO NACIONAL DE PRODUÇÃO MINERAL (Decreto-lei nº 227/67) outorga os seguintes Alvarás de Pesquisa, prazo 3 anos, vigência a partir dessa publicação:(323)  
5708/2010-864.132/1999-MINERAÇÃO IAMGOLD BRASIL LTDA.  
5709/2010-864.025/2010-TBCA TRADE DO BRASIL, CRÉDITO E ADMINISTRAÇÃO LTDA.  
5710/2010-864.027/2010-TBCA TRADE DO BRASIL, CRÉDITO E ADMINISTRAÇÃO LTDA.  
5711/2010-864.028/2010-TBCA TRADE DO BRASIL, CRÉDITO E ADMINISTRAÇÃO LTDA.  
5712/2010-864.029/2010-TBCA TRADE DO BRASIL, CRÉDITO E ADMINISTRAÇÃO LTDA.  
5713/2010-864.030/2010-TBCA TRADE DO BRASIL, CRÉDITO E ADMINISTRAÇÃO LTDA.  
5714/2010-864.031/2010-TBCA TRADE DO BRASIL, CRÉDITO E ADMINISTRAÇÃO LTDA.  
5715/2010-864.032/2010-TBCA TRADE DO BRASIL, CRÉDITO E ADMINISTRAÇÃO LTDA.  
5716/2010-864.033/2010-TBCA TRADE DO BRASIL, CRÉDITO E ADMINISTRAÇÃO LTDA.  
5717/2010-864.034/2010-TBCA TRADE DO BRASIL, CRÉDITO E ADMINISTRAÇÃO LTDA.  
5718/2010-864.035/2010-TBCA TRADE DO BRASIL, CRÉDITO E ADMINISTRAÇÃO LTDA.  
5719/2010-864.036/2010-TBCA TRADE DO BRASIL, CRÉDITO E ADMINISTRAÇÃO LTDA.  
5720/2010-864.037/2010-TBCA TRADE DO BRASIL, CRÉDITO E ADMINISTRAÇÃO LTDA.  
5721/2010-864.038/2010-TBCA TRADE DO BRASIL, CRÉDITO E ADMINISTRAÇÃO LTDA.  
5722/2010-864.041/2010-TBCA TRADE DO BRASIL, CRÉDITO E ADMINISTRAÇÃO LTDA.  
5723/2010-864.043/2010-EDUARDO DE SOUZA MARTINS  
5724/2010-864.061/2010-THEO LOURENÇO PONTES  
5725/2010-864.083/2010-MARIA DE FÁTIMA DE JESUS  
5726/2010-864.084/2010-MARIA DE FÁTIMA DE JESUS  
5727/2010-864.214/2010-MOISÉS FERREIRA CAVALCANTE

## RELAÇÃO Nº 47/2010 - SC

Fase de Requerimento de Pesquisa  
O DIRETOR-GERAL DO DEPARTAMENTO NACIONAL DE PRODUÇÃO MINERAL (Decreto-lei nº 227/67) outorga os seguintes Alvarás de Pesquisa, prazo 3 anos, vigência a partir dessa publicação:(323)  
5586/2010-815.253/2010-MOACIR JOSÉ DA SILVA FILHO  
5587/2010-815.254/2010-ADILSON JOSÉ OTTO  
5588/2010-815.255/2010-JEAN CARLOS ZIMMERMANN  
5589/2010-815.257/2010-SAN MARCOS REVEST CERAMICOS LTDA  
5590/2010-815.264/2010-ANDREI HEINZ  
5591/2010-815.265/2010-ANDREI HEINZ  
5592/2010-815.267/2010-FRANCISCO BENINCA  
5593/2010-815.271/2010-CRISTAL TECH CONSTRUTORA LTDA  
5594/2010-815.278/2010-CERÂMICA MARCHI LTDA  
5595/2010-815.291/2010-ROGÉRIO PEREIRA LOPES

## RELAÇÃO Nº 49/2010 - SC

Fase de Requerimento de Pesquisa  
O DIRETOR-GERAL DO DEPARTAMENTO NACIONAL DE PRODUÇÃO MINERAL (Decreto-lei nº 227/67) outorga os seguintes Alvarás de Pesquisa, prazo 2 anos, vigência a partir dessa publicação:(322)  
5596/2010-815.854/2009-D' MIROS EXTRAÇÃO E COMÉRCIO DE AREIA LTDA  
5597/2010-815.209/2010-TRANSPORTES E TERRAPLENAGEM RODRIGUES LTDA.  
5598/2010-815.279/2010-MARCOS HEINZ MAAHS-ME  
5599/2010-815.283/2010-PIRÂMIDE INDÚSTRIA METALÚRGICA LTDA  
5600/2010-815.286/2010-AREMIX MINERAÇÃO E COMÉRCIO LTDA.  
5601/2010-815.287/2010-CERÂMICA SÃO JORGE LTDA  
5602/2010-815.290/2010-ALMIR JOSÉ SOARES  
5603/2010-815.295/2010-MIGUEL SOMMARIVA JUNIOR  
5604/2010-815.298/2010-CONCISA OBRAS E TRANSPORTES LTDA  
O DIRETOR-GERAL DO DEPARTAMENTO NACIONAL DE PRODUÇÃO MINERAL (Decreto-lei nº 227/67) outorga os se-

guintes Alvarás de Pesquisa, prazo 3 anos, vigência a partir dessa publicação:(323)  
5605/2010-815.567/2005-JAIR BRIDAROLI  
5606/2010-815.119/2008-TERRAPLENAGEM GOLL LTDA  
5607/2010-815.544/2009-PEDREIRA RIO BRANCO LTDA  
5608/2010-815.083/2010-CRISTAL TECH CONSTRUTORA LTDA  
5609/2010-815.144/2010-ELTON FERREIRA  
5610/2010-815.208/2010-GUSTAVO DOS SANTOS  
5611/2010-815.217/2010-IVAN CARLOS FANTONI  
5612/2010-815.218/2010-CARLOS CESAR WONSIEWSKI  
5613/2010-815.221/2010-VANERIA MULLER BENACI  
5614/2010-815.223/2010-ARMANDO GREGÓRIO EBELE SCHAEFER  
5615/2010-815.224/2010-VILMAR TESTONI  
5616/2010-815.225/2010-CERÂMICA VERDE VALE LTDA ME  
5617/2010-815.227/2010-ROGÉRIO LUIS BALTT  
5618/2010-815.229/2010-FERNANDO HEIL  
5619/2010-815.230/2010-BRITAGEM GASPAS LTDA  
5620/2010-815.233/2010-ANTONIO EUGENIO NIERO  
5621/2010-815.235/2010-MARCOS SCHÜTTE  
5622/2010-815.247/2010-MINERADORA EGONBRÁS LTDA  
5623/2010-815.248/2010-VALDEMIRO BERRI

## RELAÇÃO Nº 61/2010 - MS

Fase de Requerimento de Pesquisa  
O DIRETOR-GERAL DO DEPARTAMENTO NACIONAL DE PRODUÇÃO MINERAL (Decreto-lei nº 227/67) outorga os seguintes Alvarás de Pesquisa, prazo 2 anos, vigência a partir dessa publicação:(322)  
5770/2010-868.318/2009-RICARDO SAMARTINO ALBINHO  
5771/2010-868.454/2009-MINERAÇÃO FINANCIAL LTDA  
5772/2010-868.455/2009-EMANUEL FRANCISCO RIBEIRO  
5773/2010-868.004/2010-TATIANE LORENA BÉRGAMO SANTIN

## RELAÇÃO Nº 82/2010 - MT

Fase de Requerimento de Pesquisa  
O DIRETOR-GERAL DO DEPARTAMENTO NACIONAL DE PRODUÇÃO MINERAL (Decreto-lei nº 227/67) outorga os seguintes Alvarás de Pesquisa, prazo 2 anos, vigência a partir dessa publicação:(322)  
5624/2010-866.272/2008-CLARIMIRO ROSA FILHO  
O DIRETOR-GERAL DO DEPARTAMENTO NACIONAL DE PRODUÇÃO MINERAL (Decreto-lei nº 227/67) outorga os seguintes Alvarás de Pesquisa, prazo 3 anos, vigência a partir dessa publicação:(323)  
5625/2010-867.245/2005-GEOMIN GEOLOGIA E MINERAÇÃO LTDA  
5626/2010-867.246/2005-GEOMIN GEOLOGIA E MINERAÇÃO LTDA  
5627/2010-866.726/2007-GME4 DO BRASIL PARTICIPAÇÕES E EMPREENDIMENTOS S A  
5628/2010-866.011/2008-CACHOEIRA METAIS LTDA  
5629/2010-866.622/2008-GEOMIN GEOLOGIA E MINERAÇÃO LTDA  
5630/2010-866.650/2008-VICTOR LOUREIRO DOS SANTOS  
5631/2010-866.949/2008-ERG MINERAÇÃO E COMÉRCIO LTDA  
5632/2010-866.950/2008-ERG MINERAÇÃO E COMÉRCIO LTDA  
5633/2010-866.953/2008-ERG MINERAÇÃO E COMÉRCIO LTDA  
5634/2010-866.954/2008-ERG MINERAÇÃO E COMÉRCIO LTDA  
5635/2010-866.956/2008-ERG MINERAÇÃO E COMÉRCIO LTDA  
5636/2010-866.957/2008-ERG MINERAÇÃO E COMÉRCIO LTDA  
5637/2010-866.958/2008-ERG MINERAÇÃO E COMÉRCIO LTDA  
5638/2010-866.959/2008-ERG MINERAÇÃO E COMÉRCIO LTDA  
5639/2010-866.960/2008-ERG MINERAÇÃO E COMÉRCIO LTDA  
5640/2010-866.961/2008-ERG MINERAÇÃO E COMÉRCIO LTDA  
5641/2010-867.173/2008-VALE S A  
5642/2010-867.174/2008-VALE S A  
5643/2010-867.177/2008-VALE S A  
5644/2010-867.178/2008-VALE S A  
5645/2010-867.180/2008-VALE S A  
5646/2010-867.184/2008-VALE S A  
5647/2010-867.185/2008-VALE S A  
5648/2010-867.186/2008-VALE S A  
5649/2010-867.187/2008-VALE S A  
5650/2010-867.188/2008-VALE S A  
5651/2010-867.189/2008-VALE S A  
5652/2010-867.362/2008-COOPERATIVA DE DESENVOLVIMENTOS MINERAIS DE POCONÉ LTDA.

5653/2010-867.363/2008-COOPERATIVA DE DESENVOLVIMENTOS MINERAIS DE POCONÉ LTDA.  
5654/2010-867.375/2008-GEOMIN GEOLOGIA E MINERAÇÃO LTDA  
5655/2010-866.393/2009-OSVALDO PEREIRA CARDOSO  
5656/2010-866.578/2009-PLAGEMMA - PLANEJAMENTO E GESTÃO DE PROJETOS DE MINERAÇÃO E MEIO AMBIENTE LTDA.  
5657/2010-866.579/2009-PLAGEMMA - PLANEJAMENTO E GESTÃO DE PROJETOS DE MINERAÇÃO E MEIO AMBIENTE LTDA.  
5658/2010-866.580/2009-PLAGEMMA - PLANEJAMENTO E GESTÃO DE PROJETOS DE MINERAÇÃO E MEIO AMBIENTE LTDA.  
5659/2010-866.581/2009-PLAGEMMA - PLANEJAMENTO E GESTÃO DE PROJETOS DE MINERAÇÃO E MEIO AMBIENTE LTDA.

## RELAÇÃO Nº 83/2010 - MT

Fase de Requerimento de Pesquisa  
O DIRETOR-GERAL DO DEPARTAMENTO NACIONAL DE PRODUÇÃO MINERAL (Decreto-lei nº 227/67) outorga os seguintes Alvarás de Pesquisa, prazo 3 anos, vigência a partir dessa publicação:(323)  
5660/2010-866.582/2009-PLAGEMMA - PLANEJAMENTO E GESTÃO DE PROJETOS DE MINERAÇÃO E MEIO AMBIENTE LTDA.  
5661/2010-866.583/2009-PLAGEMMA - PLANEJAMENTO E GESTÃO DE PROJETOS DE MINERAÇÃO E MEIO AMBIENTE LTDA.  
5662/2010-866.881/2009-MINERAÇÃO SANTA ELINA INDUSTRIA E COMERCIO S A  
5663/2010-866.882/2009-MINERAÇÃO SANTA ELINA INDUSTRIA E COMERCIO S A  
5664/2010-866.883/2009-MINERAÇÃO SANTA ELINA INDUSTRIA E COMERCIO S A  
5665/2010-866.884/2009-MINERAÇÃO SANTA ELINA INDUSTRIA E COMERCIO S A  
5666/2010-866.885/2009-MINERAÇÃO SANTA ELINA INDUSTRIA E COMERCIO S A  
5667/2010-866.886/2009-MINERAÇÃO SANTA ELINA INDUSTRIA E COMERCIO S A  
5668/2010-866.887/2009-MINERAÇÃO SANTA ELINA INDUSTRIA E COMERCIO S A  
5669/2010-866.888/2009-MINERAÇÃO SANTA ELINA INDUSTRIA E COMERCIO S A  
5670/2010-866.890/2009-MINERAÇÃO SANTA ELINA INDUSTRIA E COMERCIO S A  
5671/2010-866.891/2009-MINERAÇÃO SANTA ELINA INDUSTRIA E COMERCIO S A  
5672/2010-866.892/2009-MINERAÇÃO SANTA ELINA INDUSTRIA E COMERCIO S A  
5673/2010-866.893/2009-MINERAÇÃO SANTA ELINA INDUSTRIA E COMERCIO S A  
5674/2010-866.894/2009-MINERAÇÃO SANTA ELINA INDUSTRIA E COMERCIO S A  
5675/2010-866.895/2009-MINERAÇÃO SANTA ELINA INDUSTRIA E COMERCIO S A  
5676/2010-866.896/2009-MINERAÇÃO SANTA ELINA INDUSTRIA E COMERCIO S A  
5677/2010-866.897/2009-MINERAÇÃO SANTA ELINA INDUSTRIA E COMERCIO S A  
5678/2010-866.898/2009-MINERAÇÃO SANTA ELINA INDUSTRIA E COMERCIO S A  
5679/2010-866.899/2009-MINERAÇÃO SANTA ELINA INDUSTRIA E COMERCIO S A  
5680/2010-866.900/2009-MINERAÇÃO SANTA ELINA INDUSTRIA E COMERCIO S A  
5681/2010-866.098/2010-CONSTRUTORA LOCATELLI LTDA  
5682/2010-866.101/2010-ALBERTO SOARES DE CARVALHO  
5683/2010-866.164/2010-MINERAÇÃO SANTA ELINA INDUSTRIA E COMERCIO S A  
5684/2010-866.165/2010-MINERAÇÃO SANTA ELINA INDUSTRIA E COMERCIO S A  
5685/2010-866.166/2010-MINERAÇÃO SANTA ELINA INDUSTRIA E COMERCIO S A  
5686/2010-866.167/2010-MINERAÇÃO SANTA ELINA INDUSTRIA E COMERCIO S A  
5687/2010-866.168/2010-MINERAÇÃO SANTA ELINA INDUSTRIA E COMERCIO S A  
5688/2010-866.169/2010-MINERAÇÃO SANTA ELINA INDUSTRIA E COMERCIO S A  
5689/2010-866.170/2010-MINERAÇÃO SANTA ELINA INDUSTRIA E COMERCIO S A  
5690/2010-866.171/2010-MINERAÇÃO SANTA ELINA INDUSTRIA E COMERCIO S A  
5691/2010-866.172/2010-MINERAÇÃO SANTA ELINA INDUSTRIA E COMERCIO S A  
5692/2010-866.173/2010-MINERAÇÃO SANTA ELINA INDUSTRIA E COMERCIO S A  
5693/2010-866.174/2010-MINERAÇÃO SANTA ELINA INDUSTRIA E COMERCIO S A





860.123/2008-FORNECEDORA DE AREIA BELA VISTA LTDA.-OF. Nº93/DTM/GO/2013-CENTO E OITENTA dias  
861.300/2010-DOLOMITA MINERAÇÃO LTDA.-OF. Nº99/DTM/GO/2013-CENTO E OITENTA dias  
Determina cumprimento de exigência - Prazo 180 dias(1054)  
861.116/2003-MINERADORA SANTO EXPEDITO LTDA.-OF. Nº103/DTM/GO/2013  
860.646/2007-MINERADORA SANTO EXPEDITO LTDA.-OF. Nº103/DTM/GO/2013  
862.328/2007-MINERADORA SANTO EXPEDITO LTDA.-OF. Nº101/DTM/GO/2013  
861.349/2008-MINERADORA SANTO EXPEDITO LTDA.-OF. Nº101/DTM/GO/2013  
862.798/2008-MINERADORA SANTO EXPEDITO LTDA.-OF. Nº103/DTM/GO/2013  
862.799/2008-MINERADORA SANTO EXPEDITO LTDA.-OF. Nº101/DTM/GO/2013  
860.595/2009-MINERAÇÃO MARACÁ INDUSTRIA E COMERCIO SA.-OF. Nº108/DTM/GO/2013  
860.708/2009-MINERAÇÃO MARACÁ INDUSTRIA E COMERCIO SA.-OF. Nº108/DTM/GO/2013  
861.876/2010-MARCOS PAULO FERREIRA.-OF. Nº105/DTM/GO/2013  
861.877/2010-MARCOS PAULO FERREIRA.-OF. Nº104/DTM/GO/2013  
861.174/2011-FORMOSA MINERAÇÃO LTDA.-OF. Nº118/DTM/GO/2013  
861.175/2011-FORMOSA MINERAÇÃO LTDA.-OF. Nº116/DTM/GO/2013  
861.176/2011-FORMOSA MINERAÇÃO LTDA.-OF. Nº120/DTM/GO/2013  
861.177/2011-FORMOSA MINERAÇÃO LTDA.-OF. Nº122/DTM/GO/2013  
861.178/2011-FORMOSA MINERAÇÃO LTDA.-OF. Nº124/DTM/GO/2013  
861.179/2011-FORMOSA MINERAÇÃO LTDA.-OF. Nº126/DTM/GO/2013  
861.180/2011-FORMOSA MINERAÇÃO LTDA.-OF. Nº128/DTM/GO/2013

DAGOBERTO PEREIRA SOUZA

## SUPERINTENDÊNCIA EM MATO GROSSO

DESPACHOS DO SUPERINTENDENTE  
RELAÇÃO Nº 14/2013

Fase de Requerimento de Pesquisa  
Indefere requerimento de pesquisa por interferência total(121)  
866.925/2012-MAURO ROGÉRIO MARTINS ZENI  
866.926/2012-MAURO ROGÉRIO MARTINS ZENI  
866.927/2012-MAURO ROGÉRIO MARTINS ZENI  
Homologa desistência do requerimento de Autorização de Pesquisa(157)  
866.440/2012-ADRIANO WEBER  
Indefere requerimento de transformação do regime de Autorização de Pesquisa para Licenciamento.(165)  
867.315/2007-MARCIO ANDRE FABRIN ME  
Fase de Autorização de Pesquisa  
Determina o cancelamento do alvará de pesquisa(296)  
867.045/2011-VOTORANTIM CIMENTOS S A- Alvará Nº1050/2012- DOU de 09/04/2012  
867.046/2011-VOTORANTIM CIMENTOS S A- Alvará Nº1051/2012- DOU de 09/04/2012  
867.047/2011-VOTORANTIM CIMENTOS S A- Alvará Nº1052/2012- DOU de 09/04/2012  
867.048/2011-VOTORANTIM CIMENTOS S A- Alvará Nº1053/2012- DOU de 09/04/2012  
Fase de Requerimento de Lavra Garimpeira  
Indefere Requerimento de PLG(335)  
866.724/2011-COOPERATIVA MISTA DOS GARIMPEIROS DE PEIXOTO DE AZEVEDO  
Outorga a Permissão de Lavra Garimpeira com vigência a partir dessa publicação:(513)  
867.363/2010-JOAO VICENTE LUGOCH - PLG Nº07/2013 de 16/01/2013 - Prazo 05 anos  
866.223/2012-LUIZ CLAUDIO PACHER - PLG Nº06/2013 de 11/01/2013 - Prazo (Até 03 de Abril de 2013) anos  
866.226/2012-LUIZ CLAUDIO PACHER - PLG Nº05/2013 de 11/01/2013 - Prazo (Até 03 de Abril de 2013) anos  
866.459/2012-COOPERATIVA DOS GARIMPEIROS DO NOVO ASTRO COOPERASTRO - PLG Nº01/2013 de 07/01/2013 - Prazo (Até 20 de Outubro de 2014) anos  
866.461/2012-COOPERATIVA DOS GARIMPEIROS DO NOVO ASTRO COOPERASTRO - PLG Nº02/2013 de 07/01/2013 - Prazo (Até 20 de Outubro de 2014) anos  
866.550/2012-LUIZ CLAUDIO PACHER - PLG Nº04/2013 de 11/01/2013 - Prazo (Até 18 de Julho de 2013) anos  
866.551/2012-LUIZ CLAUDIO PACHER - PLG Nº03/2013 de 11/01/2013 - Prazo (Até 06 de Julho de 2013) anos  
866.612/2012-COOPERATIVA DOS GARIMPEIROS DO VALE DO RIO PEIXOTO - COOGAVEPE - PLG Nº10/2013 de 16/01/2013 - Prazo 05 anos  
866.617/2012-JAIR CIRINO DE ALMEIDA - PLG Nº09/2013 de 16/01/2013 - Prazo 05 anos  
866.923/2012-CARLOS VITOR DE OLIVEIRA - PLG Nº08/2013 de 16/01/2013 - Prazo 05 anos

Fase de Requerimento de Licenciamento  
Outorga o Registro de Licença com vigência a partir dessa publicação:(730)  
866.211/2009-BOM JESUS COMÉRCIO DE MATERIAIS PARA CONSTRUÇÃO LTDA ME-Registro de Licença Nº003/2013 de 25/01/2013-Vencimento em 25/03/2014  
866.437/2011-J.A. COMÉRCIO E EXTRAÇÃO DE AREIA LTDA ME-Registro de Licença Nº004/2013 de 25/01/2013-Vencimento em 09/05/2021  
867.050/2011-MARCELO B DOS SANTOS EPP-Registro de Licença Nº002/2013 de 25/01/2013-Vencimento em 01/09/2023  
866.088/2012-CERAMICA MONTE VERDE LTDA-Registro de Licença Nº001/2013 de 25/01/2013-Vencimento em 01/12/2021  
866.557/2012-CERÂMICA MACIEL LTDA EPP-Registro de Licença Nº006/2013 de 25/01/2013-Vencimento em 24/03/2022  
866.693/2012-CERÂMICA FKM LTDA-Registro de Licença Nº005/2013 de 25/01/2013-Vencimento em 10/06/2019  
Indefere requerimento de licença - área sem oneração/Port.266/2008(1281)  
866.364/2010-MARCIO ANDRE FABRIN ME  
867.160/2011-COOPERAREIA COOPERATIVA DE EXTRAÇÃO DE SUBSTANCIAS MINERAIS  
867.161/2011-COOPERAREIA COOPERATIVA DE EXTRAÇÃO DE SUBSTANCIAS MINERAIS  
867.162/2011-COOPERAREIA COOPERATIVA DE EXTRAÇÃO DE SUBSTANCIAS MINERAIS  
867.163/2011-COOPERAREIA COOPERATIVA DE EXTRAÇÃO DE SUBSTANCIAS MINERAIS  
867.164/2011-COOPERAREIA COOPERATIVA DE EXTRAÇÃO DE SUBSTANCIAS MINERAIS  
867.165/2011-COOPERAREIA COOPERATIVA DE EXTRAÇÃO DE SUBSTANCIAS MINERAIS  
Indefere requerimento de licença - área onerada/Port.266/2008(1282)  
866.660/2010-HELIO J. DUARTE DIAS ME  
867.101/2010-CERÂMICA FONTANILHAS LTDA  
866.463/2011-FERNANDO AUGUSTO JUNQUEIRA FILHO  
LHO

RELAÇÃO Nº 15/2013

Fase de Autorização de Pesquisa  
Nega Aprovação ao relatório de pesquisa(318)  
866.730/2008-MINERAÇÃO SANTA ELINA INDUSTRIA E COMERCIO S A  
866.928/2008-COUGAR BRASIL MINERAÇÃO LTDA.  
866.930/2008-COUGAR BRASIL MINERAÇÃO LTDA.  
866.932/2008-COUGAR BRASIL MINERAÇÃO LTDA.  
866.933/2008-COUGAR BRASIL MINERAÇÃO LTDA.  
866.935/2008-COUGAR BRASIL MINERAÇÃO LTDA.  
866.936/2008-COUGAR BRASIL MINERAÇÃO LTDA.  
866.937/2008-COUGAR BRASIL MINERAÇÃO LTDA.  
866.965/2008-COUGAR BRASIL MINERAÇÃO LTDA.  
866.966/2008-COUGAR BRASIL MINERAÇÃO LTDA.  
866.968/2008-COUGAR BRASIL MINERAÇÃO LTDA.  
866.969/2008-COUGAR BRASIL MINERAÇÃO LTDA.  
866.970/2008-COUGAR BRASIL MINERAÇÃO LTDA.  
866.971/2008-COUGAR BRASIL MINERAÇÃO LTDA.  
866.284/2009-LASTRA MINERAÇÃO LTDA  
866.286/2009-LASTRA MINERAÇÃO LTDA  
866.287/2009-LASTRA MINERAÇÃO LTDA  
866.288/2009-LASTRA MINERAÇÃO LTDA  
866.289/2009-LASTRA MINERAÇÃO LTDA  
866.292/2009-LASTRA MINERAÇÃO LTDA  
866.293/2009-LASTRA MINERAÇÃO LTDA  
866.294/2009-LASTRA MINERAÇÃO LTDA  
866.295/2009-LASTRA MINERAÇÃO LTDA  
866.296/2009-LASTRA MINERAÇÃO LTDA  
866.297/2009-LASTRA MINERAÇÃO LTDA  
866.886/2009-MINERAÇÃO SANTA ELINA INDUSTRIA E COMERCIO S A  
866.894/2009-MINERAÇÃO SANTA ELINA INDUSTRIA E COMERCIO S A  
866.896/2009-MINERAÇÃO SANTA ELINA INDUSTRIA E COMERCIO S A  
866.899/2009-MINERAÇÃO SANTA ELINA INDUSTRIA E COMERCIO S A  
866.121/2010-MINERAÇÃO SANTA ELINA INDUSTRIA E COMERCIO S A  
866.122/2010-MINERAÇÃO SANTA ELINA INDUSTRIA E COMERCIO S A  
866.123/2010-MINERAÇÃO SANTA ELINA INDUSTRIA E COMERCIO S A  
866.133/2010-MINERAÇÃO SANTA ELINA INDUSTRIA E COMERCIO S A  
866.169/2010-MINERAÇÃO SANTA ELINA INDUSTRIA E COMERCIO S A  
866.170/2010-MINERAÇÃO SANTA ELINA INDUSTRIA E COMERCIO S A  
866.172/2010-MINERAÇÃO SANTA ELINA INDUSTRIA E COMERCIO S A  
866.232/2010-MINERAÇÃO SANTA ELINA INDUSTRIA E COMERCIO S A  
866.434/2010-MINERAÇÃO SANTA ELINA INDUSTRIA E COMERCIO S A  
866.436/2010-MINERAÇÃO SANTA ELINA INDUSTRIA E COMERCIO S A  
866.447/2010-MINERAÇÃO SANTA ELINA INDUSTRIA E COMERCIO S A

866.736/2010-MINERAÇÃO SANTA ELINA INDUSTRIA E COMERCIO S A  
866.758/2010-MINERAÇÃO SANTA ELINA INDUSTRIA E COMERCIO S A  
866.762/2010-MINERAÇÃO SANTA ELINA INDUSTRIA E COMERCIO S A  
866.845/2010-MINERAÇÃO SANTA ELINA INDUSTRIA E COMERCIO S A  
866.970/2010-MINERAÇÃO SANTA ELINA INDUSTRIA E COMERCIO S A  
866.971/2010-MINERAÇÃO SANTA ELINA INDUSTRIA E COMERCIO S A  
867.122/2010-MINERAÇÃO SANTA ELINA INDUSTRIA E COMERCIO S A  
867.124/2010-MINERAÇÃO SANTA ELINA INDUSTRIA E COMERCIO S A  
867.130/2010-MINERAÇÃO SANTA ELINA INDUSTRIA E COMERCIO S A  
867.346/2010-MINERAÇÃO SANTA ELINA INDUSTRIA E COMERCIO S A  
867.437/2010-MINERAÇÃO SANTA ELINA INDUSTRIA E COMERCIO S A

JOSÉ DA SILVA LUZ

## SUPERINTENDÊNCIA NO MATO GROSSO DO SUL

DESPACHOS DO SUPERINTENDENTE  
RELAÇÃO Nº 3/2013

Fase de Requerimento de Pesquisa  
Determina cumprimento de exigência - Prazo 60 dias(131)  
868.197/2012-FONTE MATERIAIS AGREGADOS PARA CONSTRUÇÃO CIVIL LTDA EPP.-OF. Nº23/2013  
Fase de Autorização de Pesquisa  
Determina cumprimento de exigência - Prazo 60 dias(250)  
868.616/2008-MINERAÇÃO ORO-YTE LTDA.-OF. Nº26/2013  
868.617/2008-MINERAÇÃO ORO-YTE LTDA.-OF. Nº26/2013  
868.625/2008-MINERAÇÃO ORO-YTE LTDA.-OF. Nº26/2013  
868.115/2010-NAVEGAÇÃO SÃO MARTINHO LTDA.-OF. Nº11/2013  
868.116/2010-NAVEGAÇÃO SÃO MARTINHO LTDA.-OF. Nº11/2013  
868.117/2010-NAVEGAÇÃO SÃO MARTINHO LTDA.-OF. Nº11/2013  
868.119/2010-NAVEGAÇÃO SÃO MARTINHO LTDA.-OF. Nº11/2013  
868.120/2010-NAVEGAÇÃO SÃO MARTINHO LTDA.-OF. Nº12/2013  
868.121/2010-NAVEGAÇÃO SÃO MARTINHO LTDA.-OF. Nº12/2013  
Defere pedido de reconsideração(262)  
868.082/2005-ALBERTINA MARIA DE SOUZA BRAZOLIN  
Nega Aprovação ao relatório de pesquisa(318)  
868.220/1995-ROBERTO GALVANI  
Prorroga por 02 (dois) anos o prazo de validade da autorização de pesquisa(325)  
868.122/2010-MINERAÇÃO GRANDES LAGOS LTDA.-ALVARÁ Nº842/2011  
868.123/2010-MINERAÇÃO GRANDES LAGOS LTDA.-ALVARÁ Nº843/2011  
Fase de Concessão de Lavra  
Advertencia aplicada / Prazo para recurso30 dias.(457)  
868.104/1997-JONAS BARBOSA GARCIA & CIA LTDA.-OF. Nº31/2013  
Determina cumprimento de exigência - Prazo 60 dias(470)  
811.442/1972-NEY LOURENÇO DE FREITAS COSTA.-OF. Nº32/2013  
Fase de Licenciamento  
Determina cumprimento de exigência - Prazo 30 dias(718)  
866.914/1989-EMPRESA DE MINERAÇÃO PANORAMA LTDA EPP.-OF. Nº30/2013  
866.915/1989-EMPRESA DE MINERAÇÃO PANORAMA LTDA EPP.-OF. Nº30/2013  
866.916/1989-EMPRESA DE MINERAÇÃO PANORAMA LTDA EPP.-OF. Nº30/2013  
866.917/1989-EMPRESA DE MINERAÇÃO PANORAMA LTDA EPP.-OF. Nº30/2013  
866.918/1989-EMPRESA DE MINERAÇÃO PANORAMA LTDA EPP.-OF. Nº30/2013  
866.919/1989-EMPRESA DE MINERAÇÃO PANORAMA LTDA EPP.-OF. Nº30/2013  
866.920/1989-EMPRESA DE MINERAÇÃO PANORAMA LTDA EPP.-OF. Nº30/2013  
866.921/1989-EMPRESA DE MINERAÇÃO PANORAMA LTDA EPP.-OF. Nº30/2013  
866.922/1989-EMPRESA DE MINERAÇÃO PANORAMA LTDA EPP.-OF. Nº30/2013  
866.923/1989-EMPRESA DE MINERAÇÃO PANORAMA LTDA EPP.-OF. Nº30/2013  
866.924/1989-EMPRESA DE MINERAÇÃO PANORAMA LTDA EPP.-OF. Nº30/2013  
866.008/1990-EMPRESA DE MINERAÇÃO PANORAMA LTDA EPP.-OF. Nº30/2013  
Nega prorrogação prazo para cumprimento de exigência(723)

## Dados básicos do processo

Número do processo: 866.229/2010

Tipo de requerimento: Requerimento de Disponibilidade para pesquisa

Fase atual: Autorização de Pesquisa

Ativo: Sim

Superintendência: Superintendência / MT

UF: MT

Unidade protocolizadora: MATO GROSSO

Data Protocolo: 15/03/2010 15:35:00

Data Prioridade: 26/06/2008 16:38:00

## Pessoas relacionadas:

| Tipo de Relação     | CPF/CNPJ           | Nome   | Responsabilidade/Representação | Prazo de Arrendamento | Data de Início | Data Final |
|---------------------|--------------------|--|--------------------------------|-----------------------|----------------|------------|
| Titular\Requerente  | 47.419.874/0001-41 | Mineração Santa Elina Industria e Comercio S A |                                |                       | 15/03/2010     |            |
| Representante Legal | 066.379.718-71     | Maria Elenice Ferreira                         |                                |                       | 15/03/2010     |            |
| Responsável Técnico | 066.379.718-71     | Maria Elenice Ferreira                         |                                |                       | 15/03/2010     |            |

## Número do processo de Cadastro da Empresa:

850.498/1976

## Títulos:

| Número | Descrição                                    | Tipo do Título     | Situação do Título | Data de publicação | Data Vencimento |
|--------|--|--------------------|--------------------|--------------------|-----------------|
| 6729   | APU3 AUT PESQ/ALVARÁ DE PESQUISA 03 ANOS PUB | Alvará de Pesquisa | Outorgado          | 23/06/2010         | 23/06/2013      |

## Substâncias:

| Nome            | Tipo de uso | Data de início | Data final | Motivo de encerramento |
|-----------------|-------------|----------------|------------|------------------------|
| MINÉRIO DE OURO | Industrial  | 15/03/2010     |            |                        |

## Municípios:

| Nome          |
|---------------|
| PARANAÍTA /MT |

## Condição de propriedade do solo:

| Tipo                     |
|--------------------------|
| Propriedade de terceiros |

## Processos associados:

| Número | Tipo de | Data de | Data de | Processo | Observações |
|--------|---------|---------|---------|----------|-------------|
|        |         |         |         |          |             |

| Processo     | Titular                                       | Tipo de associação | Data de associação | Data de desassociação | Processo Original | Observação |
|--------------|---|--------------------|--------------------|-----------------------|-------------------|------------|
| 866.229/2010 | Mineração Santa Elina Industria e Comercio SA | Disponibilidade    | 15/03/2010         |                       | 866.610/2008      | *          |

Documentos que compõem o processo:

| Documento                            | Data de protocolo |
|--------------------------------------|-------------------|
| Plano dos trabalhos de pesquisa      | 15/03/2010        |
| Prova de recolhimento de emolumentos | 15/03/2010        |
| A.R.T. do plano de pesquisa          | 15/03/2010        |

Eventos:

| Descrição  | Data       |
|--|------------|
| 318 - AUT PESQ/RELATORIO PESQ NÃO APV ART 30 II CM PUB | 15/05/2013 |
| 290 - AUT PESQ/RELATORIO PESQ FINAL APRESENTADO        | 31/01/2013 |
| 264 - AUT PESQ/PAGAMENTO TAH EFETUADO                  | 30/07/2012 |
| 264 - AUT PESQ/PAGAMENTO TAH EFETUADO                  | 27/07/2011 |
| 209 - AUT PESQ/INICIO DE PESQUISA COMUNICADO           | 19/08/2010 |
| 264 - AUT PESQ/PAGAMENTO TAH EFETUADO                  | 29/07/2010 |
| 323 - AUT PESQ/ALVARÁ DE PESQUISA 03 ANOS PUBL         | 23/06/2010 |
| 100 - REQ PESQ/REQUERIMENTO PESQUISA PROTOCOLIZADO     | 15/03/2010 |

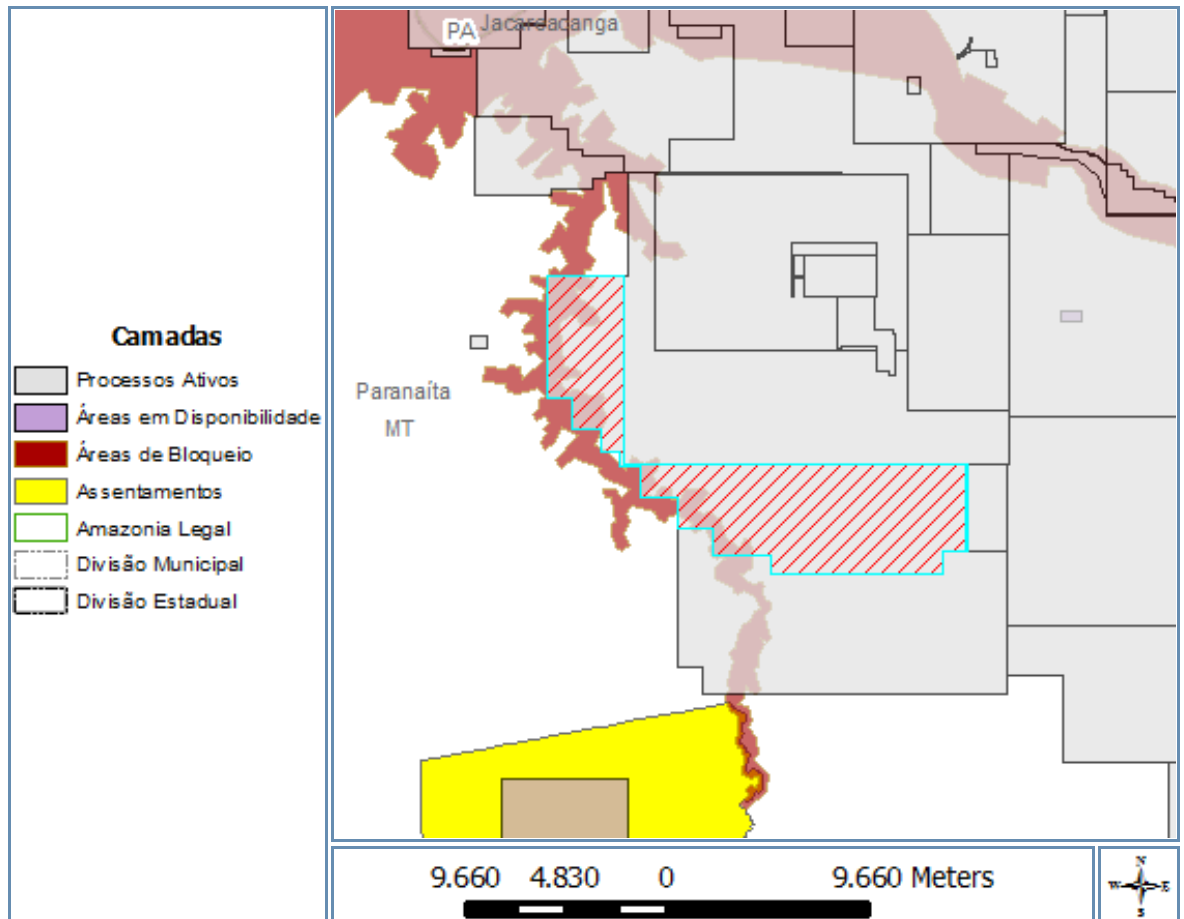
**IMPORTANTE:** este serviço possui caráter meramente informativo e, portanto, não dispensa o uso dos instrumentos oficiais pertinentes para produção de efeitos legais. As informações são disponibilizadas no momento e na forma em que são inseridas na base de dados pelos servidores e colaboradores do DNPM.



Poligonal

Processo: 866.229/2010

Representação gráfica:



Poligonais:

|                                  |   |  |               |
|----------------------------------|---|--|---------------|
| Área (ha):                       | 9360,57   |  |               |
| Cota mínima (m):                 | 0   | Cota máxima (m):                       | 0             |
| Latitude do ponto de amarração:  | -09°35'03"748   | Longitude do ponto de amarração:       | -56°32'05"280 |
| Descrição do ponto de amarração: | Ponto de amarração coincidente com o primeiro vértice | Comprimento do vetor de amarração (m): | 0,00          |
| Ângulo do vetor de amarração:    | 00°00'00"000  | Rumo do vetor de amarração:            | N             |

Vértices:

| Latitude      | Longitude     |
|---------------|---------------|
| -09°35'03"748 | -56°32'05"280 |
| -09°37'17"749 | -56°32'05"280 |
| -09°37'17"748 | -56°32'41"357 |
| -09°37'53"551 | -56°32'41"358 |
| -09°37'53"514 | -56°37'10"306 |
| -09°37'24"221 | -56°37'10"299 |
| -09°37'24"196 | -56°38'38"852 |
| -09°36'45"138 | -56°38'38"840 |
| -09°36'45"119 | -56°39'34"594 |

|               |               |
|---------------|---------------|
| -09°35'56"297 | -56°39'34"576 |
| -09°35'56"276 | -56°40'30"328 |
| -09°35'07"454 | -56°40'30"308 |
| -09°35'07"440 | -56°41'03"102 |
| -09°34'44"657 | -56°41'03"092 |
| -09°34'44"644 | -56°41'32"606 |
| -09°34'08"841 | -56°41'32"590 |
| -09°34'08"819 | -56°42'18"499 |
| -09°33'19"997 | -56°42'18"475 |
| -09°33'19"977 | -56°42'57"824 |
| -09°30'12"429 | -56°42'57"725 |
| -09°30'12"423 | -56°40'56"097 |
| -09°35'03"689 | -56°40'56"201 |
| -09°35'03"748 | -56°32'05"280 |

ID:

0F4467EE-1AD0-492F-8641-C949F814EB73

**IMPORTANTE:** este serviço possui caráter meramente informativo e, portanto, não dispensa o uso dos instrumentos oficiais pertinentes para produção de efeitos legais. As informações são disponibilizadas no momento e na forma em que são inseridas na base de dados pelos servidores e colaboradores do DNPM.



6813/2010-826.104/2010-CLAUDIO TELMA  
6814/2010-826.105/2010-LUIS FELIPE ROCHA TOLEDO  
6815/2010-826.106/2010-LUIS FELIPE ROCHA TOLEDO  
6816/2010-826.122/2010-IARO MARQUES DIB  
6817/2010-826.123/2010-BRASIL PALÚ IMPORTAÇÃO E EXPORTAÇÃO DE MADEIRAS LTDA ME  
6818/2010-826.125/2010-G.R.EXTRAÇÃO DE AREIA E TRANSPORTES RODOVIÁRIOS LTDA  
6819/2010-826.126/2010-PEDREIRA PÉROLA LTDA ME  
6820/2010-826.128/2010-VIA VENETTO CONSTRUTORA DE OBRAS LTDA  
6821/2010-826.132/2010-MARCOS VENICIUS CURIONI  
6822/2010-826.134/2010-DUNA MINERAÇÃO LTDA.  
6823/2010-826.135/2010-BONVECHIO MADEIRAS TADAS LTDA EPP  
6824/2010-826.137/2010-AREIAL DO VALE LTDA  
6825/2010-826.141/2010-HOBI & CIA.LTDA.  
6826/2010-826.147/2010-MMX MINERAÇÃO E METÁLICOS S.A.  
6827/2010-826.148/2010-MMX MINERAÇÃO E METÁLICOS S.A.  
6828/2010-826.150/2010-MMX MINERAÇÃO E METÁLICOS S.A.  
6829/2010-826.152/2010-MMX MINERAÇÃO E METÁLICOS S.A.  
6830/2010-826.153/2010-MMX MINERAÇÃO E METÁLICOS S.A.  
6831/2010-826.155/2010-ANTONIO CARLOS RIBEIRO BURKO  
6832/2010-826.163/2010-JUSSARA TEREZINHA BAGGIO PORTUGAL  
6833/2010-826.170/2010-LUCIANO GULIN

## RELAÇÃO Nº 68/2010 - MS

Fase de Requerimento de Pesquisa  
O DIRETOR-GERAL DO DEPARTAMENTO NACIONAL DE PRODUÇÃO MINERAL (Decreto-lei nº 227/67) outorga os seguintes Alvarás de Pesquisa, prazo 3 anos, vigência a partir dessa publicação:(323)  
6848/2010-868.182/2008-AREIA COMPEDRA

## RELAÇÃO Nº 82/2010 - MA

Fase de Requerimento de Pesquisa  
O DIRETOR-GERAL DO DEPARTAMENTO NACIONAL DE PRODUÇÃO MINERAL (Decreto-lei nº 227/67) outorga os seguintes Alvarás de Pesquisa, prazo 3 anos, vigência a partir dessa publicação:(323)  
6847/2010-806.245/2009-JORGE ALEXANDRE ILGENFRITZ

## RELAÇÃO Nº 85/2010 - MT

**Fase de Requerimento de Pesquisa**  
O DIRETOR-GERAL DO DEPARTAMENTO NACIONAL DE PRODUÇÃO MINERAL (Decreto-lei nº 227/67) outorga os seguintes Alvarás de Pesquisa, prazo 2 anos, vigência a partir dessa publicação:(322)  
6718/2010-866.878/2009-NILDA DE SÁ LORENZON ME  
**O DIRETOR-GERAL DO DEPARTAMENTO NACIONAL DE PRODUÇÃO MINERAL (Decreto-lei nº 227/67) outorga os seguintes Alvarás de Pesquisa, prazo 3 anos, vigência a partir dessa publicação:(323)**  
6719/2010-866.757/2009-MINAPAR EXPLORADORA DE MINÉRIOS LTDA  
6720/2010-866.758/2009-MINAPAR EXPLORADORA DE MINÉRIOS LTDA  
6721/2010-866.853/2009-MARCO ANTONIO MARQUES DE ALMEIDA & CIA LTDA ME  
6722/2010-866.175/2010-MINERAÇÃO SANTA ELINA INDUSTRIA E COMERCIO S A  
6723/2010-866.177/2010-GEOMIN GEOLOGIA E MINERAÇÃO LTDA  
6724/2010-866.178/2010-GEOMIN GEOLOGIA E MINERAÇÃO LTDA  
6725/2010-866.179/2010-GEOMIN GEOLOGIA E MINERAÇÃO LTDA  
6726/2010-866.180/2010-GEOMIN GEOLOGIA E MINERAÇÃO LTDA  
6727/2010-866.187/2010-GME4 DO BRASIL PARTICIPAÇÕES E EMPREENDIMENTOS S A  
6728/2010-866.188/2010-GME4 DO BRASIL PARTICIPAÇÕES E EMPREENDIMENTOS S A  
**6729/2010-866.229/2010-MINERAÇÃO SANTA ELINA INDUSTRIA E COMERCIO S A**  
6730/2010-866.230/2010-MINERAÇÃO SANTA ELINA INDUSTRIA E COMERCIO S A  
6731/2010-866.231/2010-MINERAÇÃO SANTA ELINA INDUSTRIA E COMERCIO S A  
6732/2010-866.232/2010-MINERAÇÃO SANTA ELINA INDUSTRIA E COMERCIO S A  
6733/2010-866.233/2010-MINERAÇÃO SANTA ELINA INDUSTRIA E COMERCIO S A  
6734/2010-866.234/2010-MINERAÇÃO SANTA ELINA INDUSTRIA E COMERCIO S A  
6735/2010-866.235/2010-MINERAÇÃO SANTA ELINA INDUSTRIA E COMERCIO S A  
6736/2010-866.236/2010-MINERAÇÃO SANTA ELINA INDUSTRIA E COMERCIO S A

## RELAÇÃO Nº 86/2010 - MT

Fase de Requerimento de Pesquisa  
O DIRETOR-GERAL DO DEPARTAMENTO NACIONAL DE PRODUÇÃO MINERAL (Decreto-lei nº 227/67) outorga os seguintes Alvarás de Pesquisa, prazo 2 anos, vigência a partir dessa publicação:(322)  
6737/2010-866.544/2009-JORGE ALEJANDRO OLIVEIRA PIRIZ  
6738/2010-866.545/2009-JORGE ALEJANDRO OLIVEIRA PIRIZ  
6739/2010-866.009/2010-WILMAR JOSÉ FRANZNER  
6740/2010-866.090/2010-I. W. ARAUJO E SILVA ME  
6741/2010-866.091/2010-I. W. ARAUJO E SILVA ME  
6742/2010-866.094/2010-CONSTRUTORA LOCATELLI LTDA  
6743/2010-866.095/2010-CONSTRUTORA LOCATELLI LTDA  
6744/2010-866.097/2010-GEOMIN GEOLOGIA E MINERAÇÃO LTDA  
6745/2010-866.100/2010-RICARDO SCHEVZ  
6746/2010-866.104/2010-DAMACENO BUSS  
O DIRETOR-GERAL DO DEPARTAMENTO NACIONAL DE PRODUÇÃO MINERAL (Decreto-lei nº 227/67) outorga os seguintes Alvarás de Pesquisa, prazo 3 anos, vigência a partir dessa publicação:(323)  
6747/2010-866.513/2008-ANGELO CARLOS VICARI  
6748/2010-866.574/2008-MINERAÇÃO SANTA ELINA INDUSTRIA E COMERCIO S A  
6749/2010-866.818/2008-MINERAÇÃO SANTA ELINA INDUSTRIA E COMERCIO S A  
6750/2010-867.377/2008-CMG MINERAÇÃO LTDA  
6751/2010-866.439/2009-INDÚSTRIA E MINERAÇÃO MF LTDA.  
6752/2010-866.440/2009-INDÚSTRIA E MINERAÇÃO MF LTDA.  
6753/2010-866.056/2010-CARLOS AUGUSTO RIBEIRO DA SILVA  
6754/2010-866.057/2010-CARLOS AUGUSTO RIBEIRO DA SILVA  
6755/2010-866.058/2010-ELIZABETH TERESA MAZZINI  
6756/2010-866.059/2010-ELIZABETH TERESA MAZZINI  
6757/2010-866.063/2010-ANGELITO ANCELMO SANTA-NA  
6758/2010-866.069/2010-ALUIZIO ALFREDO ALVES DUTRA  
6759/2010-866.070/2010-MINERAÇÃO DÓRICA LTDA.  
6760/2010-866.071/2010-MINERAÇÃO DÓRICA LTDA.  
6761/2010-866.072/2010-MINERAÇÃO DÓRICA LTDA.  
6762/2010-866.073/2010-MINERAÇÃO DÓRICA LTDA.  
6763/2010-866.074/2010-MINERAÇÃO DÓRICA LTDA.  
6764/2010-866.076/2010-MINERAÇÃO DÓRICA LTDA.  
6765/2010-866.077/2010-MINERAÇÃO DÓRICA LTDA.  
6766/2010-866.078/2010-MINERAÇÃO DÓRICA LTDA.  
6767/2010-866.079/2010-MINERAÇÃO DÓRICA LTDA.  
6768/2010-866.081/2010-MINERAÇÃO DÓRICA LTDA.  
6769/2010-866.084/2010-MOISÉS SACHETTI  
6770/2010-866.086/2010-LASTRA MINERAÇÃO LTDA  
6771/2010-866.129/2010-ANGELITO ANCELMO SANTA-NA  
6772/2010-866.159/2010-WELMINGTON TAVARES XAVIER AYABE  
6773/2010-866.256/2010-PÉROLA MINERAÇÃO EXTRAÇÃO E COMERCIO DE MINERAIS NÃO METÁLICOS LTDA

## RELAÇÃO Nº 92/2010 - RJ

Fase de Requerimento de Pesquisa  
O DIRETOR-GERAL DO DEPARTAMENTO NACIONAL DE PRODUÇÃO MINERAL (Decreto-lei nº 227/67) outorga os seguintes Alvarás de Pesquisa, prazo 2 anos, vigência a partir dessa publicação:(322)  
6681/2010-890.229/2009-CERÂMICA ALFA LTDA EPP  
6682/2010-890.424/2009-ORIENTE CONSTRUÇÃO CIVIL LTDA  
6683/2010-890.434/2009-ROGÉRIO MOREIRA VIEIRA  
6684/2010-890.443/2009-CAPURI MINERAÇÃO S.A.  
6685/2010-890.560/2009-ALVORADA - EMPRESA PADRÃO DE TERRAPLANAGEM LTDA  
6686/2010-890.032/2010-DOMINGOS GATTO NUNES COMERCIO E EXPLORAÇÃO DE MINERAL E CONSTRUÇÃO CIVIL  
6687/2010-890.077/2010-AROLDO TAVARES RANGEL  
6688/2010-890.194/2010-ELMO OLIVEIRA GONÇALVES O DIRETOR-GERAL DO DEPARTAMENTO NACIONAL DE PRODUÇÃO MINERAL (Decreto-lei nº 227/67) outorga os seguintes Alvarás de Pesquisa, prazo 3 anos, vigência a partir dessa publicação:(323)  
6689/2010-890.322/2009-VERDE AREIA MINERAÇÕES LTDA - ME.  
6690/2010-890.350/2009-JOÃO LUIZ VIEIRA  
6691/2010-890.377/2009-MARIA DAS GRAÇAS AGRÍCOLA DE PAULA  
6692/2010-890.580/2009-LENOIR ANTÔNIO GEREMIA  
6693/2010-890.581/2009-LENOIR ANTÔNIO GEREMIA

## RELAÇÃO Nº 151/2010 - MG

Fase de Requerimento de Pesquisa  
O DIRETOR-GERAL DO DEPARTAMENTO NACIONAL DE PRODUÇÃO MINERAL (Decreto-lei nº 227/67) outorga os seguintes Alvarás de Pesquisa, prazo 2 anos, vigência a partir dessa publicação:(322)  
6277/2010-830.478/2009-MINERAÇÃO CORCOVADO DE MINAS LTDA.  
6278/2010-830.540/2009-ANGLO FERROUS MINAS RIO MINERAÇÃO S.A  
6279/2010-830.555/2009-VENGRAM GRANITOS E MARMORES DO BRASIL LTDA  
6280/2010-830.562/2009-MINERAÇÃO FÉLIX LTDA.  
6281/2010-830.590/2009-CÉLIO ALMEIDA MOREIRA  
6282/2010-830.836/2009-ELIANE MATOS TEIXEIRA  
6283/2010-830.842/2009-MARCEL MINERAÇÃO LTDA  
6284/2010-830.845/2009-MINERGRAN MINERAÇÃO E TRANSPORTES LTDA ME  
6285/2010-830.974/2009-ALTIVO PEDRAS LTDA  
6286/2010-830.983/2009-MIRTA DIAS SANTOS  
6287/2010-830.991/2009-FIRMINO JOSÉ PINTO  
6288/2010-830.998/2009-WILLIAM MARQUES DA SILVA  
6289/2010-830.999/2009-VALMIR ALVES ANTONIO  
6290/2010-831.181/2009-FRANCISCO DE ASSIS DE OLIVEIRA REHFELD  
6291/2010-831.200/2009-DALVA ANÉRIA MARQUES RIBEIRO  
6292/2010-831.201/2009-TRACOMAL NORTE GRANITOS LTDA  
6293/2010-831.214/2009-STONE MINERAÇÃO LTDA  
6294/2010-831.216/2009-MARMORARIA AQUIDABAN  
6295/2010-831.217/2009-LUIZ ANTONIO CANSI  
6296/2010-831.222/2009-TRACOMAL NORTE GRANITOS LTDA  
6297/2010-831.223/2009-TRACOMAL NORTE GRANITOS LTDA  
6298/2010-831.226/2009-AMARILDO GONÇALVES DA SILVA  
6299/2010-831.228/2009-JOÃO GARCIA DA SILVA  
6300/2010-831.229/2009-MARMORARIA AQUIDABAN  
6301/2010-831.243/2009-CERÂMICA CRUZADO LTDA  
6302/2010-831.245/2009-FLÁVIO DE ALMEIDA OLIVEIRA SALLES  
6303/2010-831.247/2009-DECORART MARMORES E GRANITOS DE JUIZ DE FORA LTDA  
6304/2010-831.321/2009-BRASMIC MINERAÇÃO INDUSTRIA E COMÉRCIO LTDA  
6305/2010-831.322/2009-BRASMIC MINERAÇÃO INDUSTRIA E COMÉRCIO LTDA  
6306/2010-831.326/2009-EDSON ROSA RIBEIRO  
6307/2010-831.424/2009-VANDER FERREIRA JUNIOR  
6308/2010-831.425/2009-BRASPEDRAS COMÉRCIO IMPORTAÇÃO E EXPORTAÇÃO LTDA  
O DIRETOR-GERAL DO DEPARTAMENTO NACIONAL DE PRODUÇÃO MINERAL (Decreto-lei nº 227/67) outorga os seguintes Alvarás de Pesquisa, prazo 3 anos, vigência a partir dessa publicação:(323)  
6309/2010-830.595/2009-ERG MINERAÇÃO E COMÉRCIO LTDA  
6310/2010-830.596/2009-ERG MINERAÇÃO E COMÉRCIO LTDA  
6311/2010-830.597/2009-ERG MINERAÇÃO E COMÉRCIO LTDA  
6312/2010-830.598/2009-ERG MINERAÇÃO E COMÉRCIO LTDA  
6313/2010-830.978/2009-GUILHERME MORETTI  
6314/2010-830.988/2009-GUILHERME MORETTI  
6315/2010-830.989/2009-GUILHERME MORETTI  
6316/2010-830.992/2009-DONIZETTI JOÃO DE PAULA  
6317/2010-831.204/2009-GUILHERME MORETTI  
6318/2010-831.206/2009-GUILHERME MORETTI  
6319/2010-831.220/2009-SEBASTIÃO NICO FURTADO LEITE  
6320/2010-831.233/2009-MANOEL DE MATOS JUNIOR  
6321/2010-831.292/2009-CLAUDIA APARECIDA DA SILVA  
6322/2010-831.384/2009-HERALDO PINHEIRO DA SILVA  
6323/2010-831.435/2009-EMPRESA DE MINERAÇÃO MINASNOVAS LTDA.  
6324/2010-831.436/2009-JOSÉ MOREIRA FILHO  
6325/2010-831.439/2009-SEBASTIÃO ANTONIO DOS SANTOS  
6326/2010-831.441/2009-GERALDO CORDEIRO DE JESUS

## RELAÇÃO Nº 181/2010

FASE DE AUTORIZAÇÃO DE PESQUISA  
EXTRATO PARA PUBLICAÇÃO NO D.O.U  
831.574/1989 - Torno sem efeito a disponibilidade art. 26. C.M (1.348)

MIGUEL ANTONIO CEDRAZ NERY





mar Luiz Meireles Sachetto (juntada 8562/2011), E CLASSIFICADA EM 6º LUGAR A PROPOSTA DE: Mineração Vale Du Granito Ltda.-- Granito  
300.770/2011-DECLARA VENDEDORA A PROPOSTA DE: Itamar Luiz Meireles Sachetto, E CLASSIFICADA EM 2º LUGAR A PROPOSTA DE: Eduardo Ribeiro de Faria, E CLASSIFICADA EM 3º LUGAR A PROPOSTA DE: JT Mineração Ltda e DESCLASSIFICADA A PROPOSTA DE Titânio Goiás Min. Ind. e Comercio Ltda.- Quartzito

DAGOBERTO PEREIRA SOUZA

## SUPERINTENDÊNCIA NO MARANHÃO

## DESPACHOS DO SUPERINTENDENTE

RELAÇÃO Nº 50/2013

Fase de Requerimento de Pesquisa  
Homologa desistência do requerimento de Autorização de Pesquisa(157)  
806.215/2011-BRITARE EXTRAÇÃO INDÚSTRIA E COMERCIO LTDA  
806.295/2012-CORTEZ ENGENHARIA LTDA  
Fase de Autorização de Pesquisa  
Determina o arquivamento definitivo do processo(279)  
806.152/2007-BRACAL BRASÍLIA CALCÁRIO AGRÍCOLA LTDA  
Auto de infração lavrado/Relatório de Pesquisa- prazo p/ defesa ou pagamento 30 dias(638)  
806.169/2007-BRITAFORT-EXTRAÇÃO INDUSTRIA E COMERCIO DE MINERIOS LTDA-AI Nº150/2013  
806.171/2007-BRITAFORT-EXTRAÇÃO INDUSTRIA E COMERCIO DE MINERIOS LTDA-AI Nº149/2013  
806.178/2009-L. DE SA PINTO-AI Nº151/2013  
Multa aplicada (Relatório de Pesquisa)/ Prazo para pagamento 30 dias(644)  
806.126/2007-VOTORANTIM CIMENTOS S A - AI Nº209/2012  
806.127/2007-VOTORANTIM CIMENTOS S A - AI Nº208/2012  
806.128/2007-VOTORANTIM CIMENTOS S A - AI Nº210/2012  
Fase de Requerimento de Lavra  
Determina cumprimento de exigência - Prazo 60 dias(361)  
806.158/1996-SEBASTIÃO MAURÍCIO SANTANA DA COSTA-OF. Nº566/2013  
Fase de Concessão de Lavra  
Auto de Infração lavrado - Prazo para defesa ou pagamento 30 dias(459)  
806.044/2006-REFRINOR INDÚSTRIA E COMÉRCIO DE BEBIDAS LTDA.- AI Nº 152/2013  
Fase de Licenciamento  
Instaura processo administrativo de cancelamento do Registro de licença/Prazo para defesa 30 dias.(658)  
806.011/2008-BARRO FORTE INDÚSTRIA DE CERÂMICA LTDA- NOT Nº015/2008  
806.016/2008-CERÂMICA BLOCO FORTE LTDA- NOT Nº016/2008  
Determina cumprimento de exigência - Prazo 30 dias(718)  
806.011/2008-BARRO FORTE INDÚSTRIA DE CERÂMICA LTDA-OF. Nº0630, 0631, 0632, 0633, 0638, 0639/2013  
806.016/2008-CERÂMICA BLOCO FORTE LTDA-OF. Nº0617, 0618, 0619, 0620,0621, 0622/2013  
806.017/2008-BARRO FORTE INDÚSTRIA DE CERÂMICA LTDA-OF. Nº0630, 0631, 0632, 0633, 0638, 0639/2013  
806.089/2010-CERÂMICA BLOCO FORTE LTDA-OF. Nº0617, 0618, 0619, 0620,0621, 0622/2013  
806.409/2010-CERÂMICA TABATINGA LTDA ME-OF. Nº636/2013  
806.662/2010-BARRO FORTE INDÚSTRIA DE CERÂMICA LTDA-OF. Nº0638, 0639/2013  
806.143/2011-BARRO FORTE INDÚSTRIA DE CERÂMICA LTDA-OF. Nº0638, 0639/2013  
806.259/2011-CERÂMICA BLOCO FORTE LTDA-OF. Nº0621 E 0622/2013  
Determina o arquivamento definitivo do processo(781)  
806.079/2003-CERITA CERAMICA ITA LTDA  
Auto de Infração Advertência lavrado/ prazo para defesa 30 dias(1179)  
806.089/2010-CERÂMICA BLOCO FORTE LTDA- AI Nº 18/2013  
806.409/2010-CERÂMICA TABATINGA LTDA ME- AI Nº 15/2013  
806.662/2010-BARRO FORTE INDÚSTRIA DE CERÂMICA LTDA- AI Nº 16/2013  
806.143/2011-BARRO FORTE INDÚSTRIA DE CERÂMICA LTDA- AI Nº 17/2013  
Fase de Requerimento de Licenciamento  
Determina cumprimento de exigência - Prazo 30 dias(1155)  
806.255/2011-R. A. L. MINERAÇÃO LTDA.-OF. Nº626/2013  
Indefere requerimento de licença - área onerada/Port. 266/2008(1282)  
806.267/2012-CARLOS GEOVANNE PINHEIRO SANTOS  
806.405/2012-GREGÓRIO BISPO NEVES

RELAÇÃO Nº 51/2013

Fase de Disponibilidade  
Torna sem efeito o arquivamento do processo(1858)  
806.670/2010-GESSOSUL INDÚSTRIA DE GESSO LTDA.- DOU de 05/02/2013

FERNANDO DE OLIVEIRA DUAILIBE MENDONÇA

## SUPERINTENDÊNCIA EM MATO GROSSO

## DESPACHO DO SUPERINTENDENTE

RELAÇÃO Nº 62/2013

Fase de Requerimento de Pesquisa  
Indefere requerimento de pesquisa por interferência total(121)  
867.008/2011-CARLOS SANCHES MENA EXTRAÇÃO E PROCESSAMENTO DE RECURSOS MINERAIS EIRELI  
867.057/2011-JOSÉ DE OLIVEIRA  
866.716/2012-LAGO DOURADO MINERAÇÃO LTDA  
866.727/2012-ADALBERTO CERQUEIRA  
866.775/2012-IMPÉRIO INVESTIMENTOS, REFLORESTAMENTO E MINERAÇÃO LTDA EPP  
866.823/2012-FLÁVIO JOSÉ FRACARO  
866.824/2012-VOTORANTIM CIMENTOS S A  
866.878/2012-AGROPECUÁRIA ÁGUA VIVA LTDA.  
866.920/2012-CRIÚVA FLORESTAL E MINERADORA LTDA  
866.946/2012-TERRATIVA MINERAIS S.A.  
867.028/2012-PEDREIRA PORTO FRANCO LTDA  
867.064/2012-MINERAÇÃO NOVO HORIZONTE ME  
866.236/2013-MINERADORA LORENZON LTDA ME  
866.237/2013-MINERADORA LORENZON LTDA ME  
866.238/2013-MINERADORA LORENZON LTDA ME  
866.240/2013-MINERADORA LORENZON LTDA ME  
866.241/2013-MINERADORA LORENZON LTDA ME  
Determina cumprimento de exigência - Prazo 60 dias(131)  
866.209/2013-MARCIO SERGIO POLLIS-OF. Nº092/2013  
Fase de Autorização de Pesquisa  
Concede anuência e autoriza averbação da cessão total de direitos(281)  
867.087/2010-INDÚSTRIA CERÂMICA RONDON LTDA- Cessionário:Indústria de Produtos Cerâmicos Faat Ltda- CPF ou CNPJ 07.118.150/0001-43- Alvará nº13463/2010  
866.780/2011-INDÚSTRIA CERÂMICA RONDON LTDA- Cessionário:Indústria de Produtos Cerâmicos Faat Ltda- CPF ou CNPJ 07.118.150/0001-43- Alvará nº2452/2012  
**Nega Aprovação ao relatório de pesquisa(318)**  
866.105/2010-MINERAÇÃO SANTA ELINA INDUSTRIA E COMERCIO S A  
**866.229/2010-MINERAÇÃO SANTA ELINA INDUSTRIA E COMERCIO S A**  
866.234/2010-MINERAÇÃO SANTA ELINA INDUSTRIA E COMERCIO S A  
866.435/2010-MINERAÇÃO SANTA ELINA INDUSTRIA E COMERCIO S A  
866.651/2010-MINERAÇÃO SANTA ELINA INDUSTRIA E COMERCIO S A  
866.697/2010-MINERAÇÃO SANTA ELINA INDUSTRIA E COMERCIO S A  
866.707/2010-MINERAÇÃO SANTA ELINA INDUSTRIA E COMERCIO S A  
866.732/2010-MINERAÇÃO SANTA ELINA INDUSTRIA E COMERCIO S A  
866.765/2010-MINERAÇÃO SANTA ELINA INDUSTRIA E COMERCIO S A  
866.766/2010-MINERAÇÃO SANTA ELINA INDUSTRIA E COMERCIO S A  
866.943/2011-MINERAÇÃO SANTA ELINA INDUSTRIA E COMERCIO S A  
866.944/2011-MINERAÇÃO SANTA ELINA INDUSTRIA E COMERCIO S A  
Fase de Requerimento de Lavra Garimpeira  
Outorga a Permissão de Lavra Garimpeira com vigência a partir dessa publicação:(513)  
866.192/2008-ANGELIM DOS SANTOS BARALDI - PLG Nº24/2013 de 15/03/2013 - Prazo 05 anos  
866.663/2011-COOPERATIVA DOS GARIMPEIROS DO VALE DO RIO PEIXOTO - COOGAVEPE - PLG Nº25/2013 de 15/03/2013 - Prazo 05 anos  
Indefere por Interferência Total(1339)  
866.966/2012-COOPERATIVA DOS GARIMPEIROS DO VALE DO RIO PEIXOTO - COOGAVEPE  
866.967/2012-COOPERATIVA DOS GARIMPEIROS DO VALE DO RIO PEIXOTO - COOGAVEPE  
866.968/2012-COOPERATIVA DOS GARIMPEIROS DO VALE DO RIO PEIXOTO - COOGAVEPE  
867.112/2012-COOPERATIVA DOS GARIMPEIROS DO VALE DO RIO PEIXOTO - COOGAVEPE  
867.115/2012-COOPERATIVA DOS GARIMPEIROS DE APIACÁS  
867.116/2012-COOPERATIVA MISTA DOS GARIMPEIROS DE PEIXOTO DE AZEVEDO  
866.007/2013-COOPERATIVA MISTA DOS GARIMPEIROS DE PEIXOTO DE AZEVEDO  
866.008/2013-COOPERATIVA MISTA DOS GARIMPEIROS DE PEIXOTO DE AZEVEDO

866.066/2013-RAMILTON LUNA DE ALENCAR  
866.138/2013-VALTER LEAL FILIZZOLA  
Fase de Lavra Garimpeira  
Concede anuência e autoriza averbação da cessão total de direitos(571)  
866.762/2007-SÉRGIO DE FRANÇA- Cessionário:Nédio Carlos Pinheiro- CNPJ 346.594.201-91- PLG nº05/2009  
866.763/2007-SÉRGIO DE FRANÇA- Cessionário:Nédio Carlos Pinheiro- CNPJ 346.594.201-91- PLG nº04/2009  
Fase de Requerimento de Licenciamento  
Outorga o Registro de Licença com vigência a partir dessa publicação:(730)  
866.002/2008-CERAMICA XINGÚ LTDA-ME-Registro de Licença Nº24/2013 de 09/05/2013-Vencimento em 05/06/2022  
866.985/2010-R.P. MINERAÇÃO E EQUIPAMENTOS LTDA-Registro de Licença Nº23/2013 de 07/05/2013-Vencimento em 15/07/2025  
866.986/2010-R.P. MINERAÇÃO E EQUIPAMENTOS LTDA-Registro de Licença Nº22/2013 de 07/05/2013-Vencimento em 16/07/2023  
866.987/2010-R.P. MINERAÇÃO E EQUIPAMENTOS LTDA-Registro de Licença Nº21/2013 de 07/05/2013-Vencimento em 16/07/2025  
866.121/2011-BIANCHI & BIANCHI LTDA ME-Registro de Licença Nº20/2013 de 07/05/2013-Vencimento em 19/12/2014  
867.156/2011-GILMAR DOMINGOS PASCOAL-Registro de Licença Nº17/2013 de 07/05/2013-Vencimento em 01/12/2014  
866.495/2012-MJC CONSTRUÇÕES CIVIL LTDA-Registro de Licença Nº18/2013 de 07/05/2013-Vencimento em 25/06/2015  
866.667/2012-J. R. MIRANDA DOS SANTOS ME-Registro de Licença Nº19/2013 de 07/05/2013-Vencimento em 05/09/2015  
867.140/2012-TRANSPORTADORA CALCÁRIO LTDA-Registro de Licença Nº16/2013 de 06/05/2013-Vencimento em 24/09/2015  
Indefere requerimento de licença - área sem oneração/Port.266/2008(1281)  
866.091/2012-J. I. R. DE FREITAS ME  
866.187/2013-OBJETIVA ENGENHARIA E CONSTRUÇÕES LTDA  
Fase de Licenciamento  
Concede anuência e autoriza averbação da cessão total de direitos(749)  
866.496/2009-INDÚSTRIA CERÂMICA RONDON LTDA- Cessionário:Indústria de Produtos Cerâmicos Faat Ltda- CNPJ 07.118.150/0001-43- Registro de Licença nº003/2010- Vencimento da Licença: 04/06/2015  
866.988/2010-INDÚSTRIA CERÂMICA RONDON LTDA- Cessionário:Indústria de Produtos Cerâmicos Faat Ltda- CNPJ 07.118.150/0001-43- Registro de Licença nº029/2011- Vencimento da Licença: 21/07/2015  
Fase de Disponibilidade  
Determina arquivamento definitivo do processo(1678)  
867.331/2010-MINERADORA A. D. O LTDA

ELINA MARIA DE FIGUEIREDO  
Substituta

## SUPERINTENDÊNCIA EM MINAS GERAIS

## DESPACHO DO SUPERINTENDENTE

RELAÇÃO Nº 347/2013

FASE DE AUTORIZAÇÃO DE PESQUISA  
Multa aplicada-(Não comunicou início de pesquisa)/prazo para pagamento: 30 dias. (2.25)  
Adalberto Sampaio Oliveira - 832425/07  
Alfié Minérios Ltda - 830368/07, 830369/07  
Aluísio Junqueira Andrade - 830567/07  
Antônio Carlos Brant Chaves - 832347/07  
Antonio de Almeida Cardozo - 830982/07  
Antônio Veira Dos Santos - 830124/07  
Ayala Cissa Esquivel Fonseca - 830502/07  
Bento Barcelos - 832653/07, 832656/07  
Cambry Mineração S.A. - 832232/07  
Cenebra - Serviços e Participações - 832201/07  
Cerâmica Fortaleza Ltda - 830384/07  
Cesal Cerâmica São Carlos Ltda me - 830880/07  
Cinco Mineração Ltda me - 830178/07, 830068/07  
Constroe Ltda - 832628/07  
Daniel Vantil - 831217/04  
Devanei Agostinho Rodrigues - 832285/07  
Edson Eduardo Neiva - 830919/07  
Empresa de Mineracao Altoé Ltda - 833113/03, 833114/03  
Ems - Empresa de Recursos Naturais e Serviços LTDA. - 830903/07  
Eveline Ali Adri Chaves - 832282/07  
Geni Paixão Bagni fi - 830588/07  
Geraldá Eunice Moreira fi - 830221/07  
Gilmar Rodrigues Neres - 832476/07  
Herbert Marcus Sarmento Rodrigues - 832263/07  
Isac Batista Cardoso - 832210/07  
j. Calais COM. EXP. de Pedras Para Revestimento Ltda - 830110/07, 830111/07  
João Evaldo Miranda Franca - 830956/07  
João Vander Alvarenga - 832284/07  
José Moreira Filho - 832446/07  
Josemar Soares Vieira - 832544/07  
Juliana Mara Varejão Gobbi - 830092/07

## Dados básicos do processo

Número do processo: 866.378/2010

Tipo de requerimento: Requerimento de Autorização de Pesquisa

Fase atual: Autorização de Pesquisa

Ativo: Sim

Superintendência: Superintendência / MT

UF: MT

Unidade protocolizadora: MATO GROSSO

Data Protocolo: 16/04/2010 15:21:00

Data Prioridade: 16/04/2010 15:20:41

## Pessoas relacionadas:

| Tipo de Relação     | CPF/CNPJ           | Nome   | Responsabilidade/Representação | Prazo de Arrendamento | Data de Início | Data Final |
|---------------------|--------------------|--|--------------------------------|-----------------------|----------------|------------|
| Titular\Requerente  | 06.351.242/0001-06 | Electrum Capital Pesquisa de Recursos Minerais Ltda. |                                |                       | 05/08/2013     |            |
| Representante Legal | 075.822.908-95     | Joao Fernando Martins Hippertt                       |                                |                       | 16/04/2010     |            |
| Responsável Técnico | 867.610.801-34     | Fernanda Amado Freitas Correa                        |                                |                       | 16/04/2010     |            |
| Titular\Requerente  | 10.435.122/0001-64 | Caystar Exploração Mineral (brasil) Ltda             |                                |                       | 16/04/2010     | 04/08/2013 |

Número do processo de Cadastro da Empresa: 001.081/2004

## Títulos:

| Número | Descrição                                    | Tipo do Título     | Situação do Título | Data de publicação | Data Vencimento |
|--------|--|--------------------|--------------------|--------------------|-----------------|
| 9379   | APU3 AUT PESQ/ALVARÁ DE PESQUISA 03 ANOS PUB | Alvará de Pesquisa | Outorgado          | 18/08/2010         | 18/08/2013      |

## Substâncias:

| Nome            | Tipo de uso | Data de início | Data final | Motivo de encerramento |
|-----------------|-------------|----------------|------------|------------------------|
| MINÉRIO DE OURO | Industrial  | 16/04/2010     |            |                        |

## Municípios:

| Nome          |
|---------------|
| PARANAÍTA /MT |



Condição de propriedade do solo:

|                          |
|--------------------------|
| <b>Tipo</b>              |
| Propriedade de terceiros |

Processos associados:

|                            |
|----------------------------|
| Nenhum processo associado. |
|----------------------------|

Documentos que compõem o processo:

| Documento                            | Data de protocolo |
|--------------------------------------|-------------------|
| Memorial descritivo                  | 16/04/2010        |
| Planta de situação da área           | 16/04/2010        |
| Plano dos trabalhos de pesquisa      | 16/04/2010        |
| Orçamento de pesquisa                | 16/04/2010        |
| Cronograma de pesquisa               | 16/04/2010        |
| Prova de recolhimento de emolumentos | 16/04/2010        |
| A.R.T. do plano de pesquisa          | 16/04/2010        |
| A.R.T. da planta de situação/detalhe | 16/04/2010        |

Eventos:

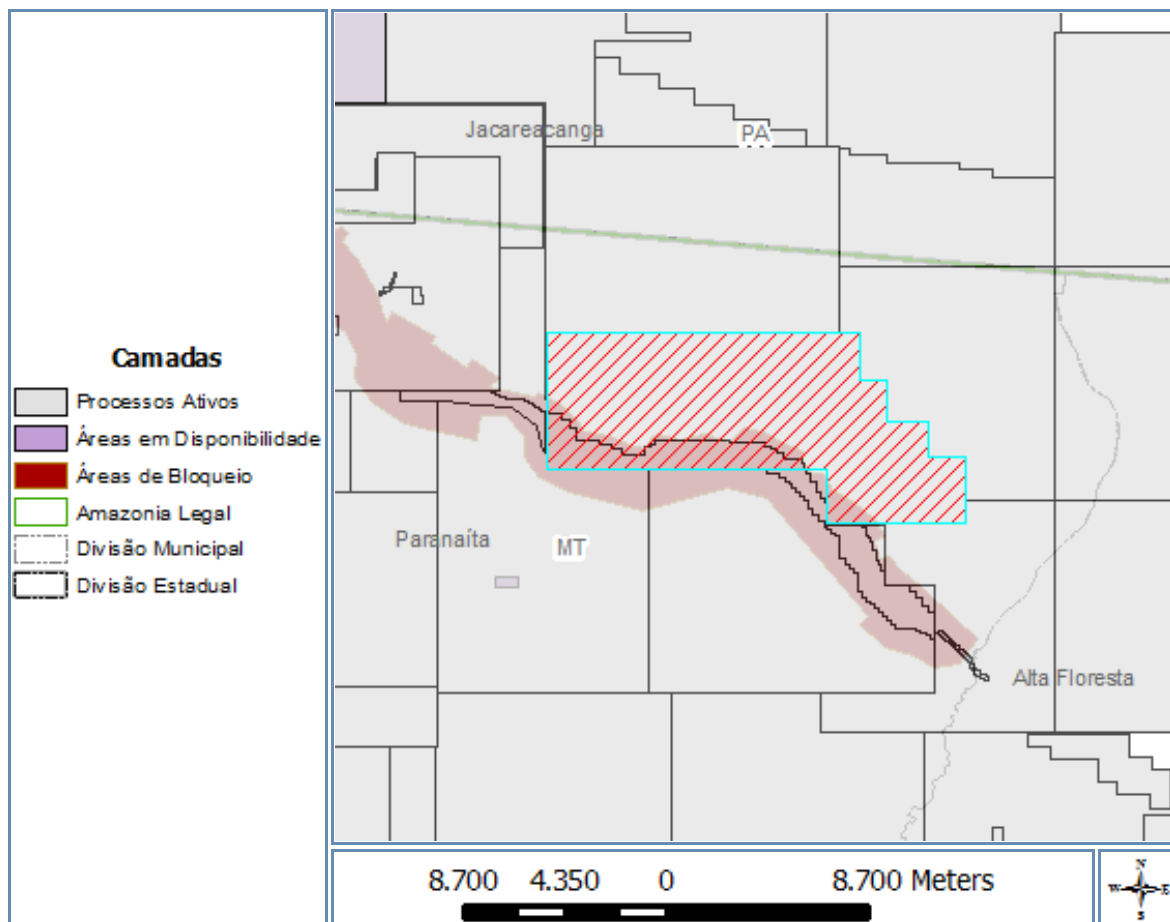
| Descrição  | Data       |
|--|------------|
| 795 - AUT PESQ/RELATORIO PESQ NEGATIVO APRESENTADO         | 16/08/2013 |
| 282 - AUT PESQ/TRANSF DIREITOS -CESSÃO TOTAL EFETIVADA     | 05/08/2013 |
| 281 - AUT PESQ/TRANSF DIREITOS -CESSÃO TOTAL APROVADA      | 30/07/2013 |
| 264 - AUT PESQ/PAGAMENTO TAH EFETUADO                      | 30/01/2013 |
| 249 - AUT PESQ/TRANSF DIREITOS -CESSÃO TOTAL PROTOCOLIZADA | 26/09/2012 |
| 236 - AUT PESQ/DOCUMENTO DIVERSO PROTOCOLIZADO             | 12/07/2012 |
| 264 - AUT PESQ/PAGAMENTO TAH EFETUADO                      | 31/01/2012 |
| 227 - AUT PESQ/PAGAMENTO MULTA EFETUADO                    | 04/07/2011 |
| 227 - AUT PESQ/PAGAMENTO MULTA EFETUADO                    | 26/04/2011 |
| 224 - AUT PESQ/AUTO INFRAÇÃO MULTA PUBLICADA               | 05/04/2011 |
| 209 - AUT PESQ/INICIO DE PESQUISA COMUNICADO               | 21/03/2011 |
| 264 - AUT PESQ/PAGAMENTO TAH EFETUADO                      | 31/01/2011 |
| 323 - AUT PESQ/ALVARÁ DE PESQUISA 03 ANOS PUBL             | 18/08/2010 |
| 100 - REQ PESQ/REQUERIMENTO PESQUISA PROTOCOLIZADO         | 16/04/2010 |

**IMPORTANTE:** este serviço possui caráter meramente informativo e, portanto, não dispensa o uso dos instrumentos oficiais pertinentes para produção de efeitos legais. As informações são disponibilizadas no momento e na forma em que são inseridas na base de dados pelos servidores e colaboradores do DNPM.

Poligonal

Processo: **866.378/2010**

Representação gráfica:



Poligonais:

| Área (ha):                       | 9972,35   |  |          |           |               |               |               |               |               |               |               |               |               |               |               |               |               |               |               |               |               |               |
|----------------------------------|---|--|----------|-----------|---------------|---------------|---------------|---------------|---------------|---------------|---------------|---------------|---------------|---------------|---------------|---------------|---------------|---------------|---------------|---------------|---------------|---------------|
| Cota mínima (m):                 | 0   | Cota máxima (m): 0                             |          |           |               |               |               |               |               |               |               |               |               |               |               |               |               |               |               |               |               |               |
| Latitude do ponto de amarração:  | -09°25'26"864   | Longitude do ponto de amarração: -56°21'09"904 |          |           |               |               |               |               |               |               |               |               |               |               |               |               |               |               |               |               |               |               |
| Descrição do ponto de amarração: | Ponto de Amarração coincidente com o primeiro vértice (estudo de áreas)   | Comprimento do vetor de amarração (m): 0,00    |          |           |               |               |               |               |               |               |               |               |               |               |               |               |               |               |               |               |               |               |
| Ângulo do vetor de amarração:    | 00°00'00"000  | Rumo do vetor de amarração: N                  |          |           |               |               |               |               |               |               |               |               |               |               |               |               |               |               |               |               |               |               |
| Vértices:                        | <table border="1" style="width: 100%; border-collapse: collapse;"> <thead> <tr> <th>Latitude</th> <th>Longitude</th> </tr> </thead> <tbody> <tr><td>-09°25'26"864</td><td>-56°21'09"904</td></tr> <tr><td>-09°26'31"921</td><td>-56°21'09"904</td></tr> <tr><td>-09°26'31"921</td><td>-56°21'09"853</td></tr> <tr><td>-09°26'31"961</td><td>-56°21'09"853</td></tr> <tr><td>-09°26'31"969</td><td>-56°20'32"184</td></tr> <tr><td>-09°27'30"495</td><td>-56°20'32"184</td></tr> <tr><td>-09°27'30"495</td><td>-56°20'32"167</td></tr> <tr><td>-09°27'30"556</td><td>-56°20'32"167</td></tr> <tr><td>-09°27'30"565</td><td>-56°19'33"159</td></tr> </tbody> </table> |  | Latitude | Longitude | -09°25'26"864 | -56°21'09"904 | -09°26'31"921 | -56°21'09"904 | -09°26'31"921 | -56°21'09"853 | -09°26'31"961 | -56°21'09"853 | -09°26'31"969 | -56°20'32"184 | -09°27'30"495 | -56°20'32"184 | -09°27'30"495 | -56°20'32"167 | -09°27'30"556 | -56°20'32"167 | -09°27'30"565 | -56°19'33"159 |
| Latitude                         | Longitude   |  |          |           |               |               |               |               |               |               |               |               |               |               |               |               |               |               |               |               |               |               |
| -09°25'26"864                    | -56°21'09"904   |  |          |           |               |               |               |               |               |               |               |               |               |               |               |               |               |               |               |               |               |               |
| -09°26'31"921                    | -56°21'09"904   |  |          |           |               |               |               |               |               |               |               |               |               |               |               |               |               |               |               |               |               |               |
| -09°26'31"921                    | -56°21'09"853   |  |          |           |               |               |               |               |               |               |               |               |               |               |               |               |               |               |               |               |               |               |
| -09°26'31"961                    | -56°21'09"853   |  |          |           |               |               |               |               |               |               |               |               |               |               |               |               |               |               |               |               |               |               |
| -09°26'31"969                    | -56°20'32"184   |  |          |           |               |               |               |               |               |               |               |               |               |               |               |               |               |               |               |               |               |               |
| -09°27'30"495                    | -56°20'32"184   |  |          |           |               |               |               |               |               |               |               |               |               |               |               |               |               |               |               |               |               |               |
| -09°27'30"495                    | -56°20'32"167   |  |          |           |               |               |               |               |               |               |               |               |               |               |               |               |               |               |               |               |               |               |
| -09°27'30"556                    | -56°20'32"167   |  |          |           |               |               |               |               |               |               |               |               |               |               |               |               |               |               |               |               |               |               |
| -09°27'30"565                    | -56°19'33"159   |  |          |           |               |               |               |               |               |               |               |               |               |               |               |               |               |               |               |               |               |               |

|               |               |
|---------------|---------------|
| -09°28'19"388 | -56°19'33"166 |
| -09°28'19"394 | -56°18'40"713 |
| -09°29'19"094 | -56°18'40"719 |
| -09°29'50"405 | -56°18'40"722 |
| -09°29'50"405 | -56°21'54"655 |
| -09°28'36"933 | -56°21'54"655 |
| -09°28'36"933 | -56°21'54"669 |
| -09°28'36"933 | -56°21'57"374 |
| -09°28'35"620 | -56°21'57"374 |
| -09°28'35"620 | -56°28'27"094 |
| -09°27'02"416 | -56°28'27"094 |
| -09°27'02"416 | -56°28'27"106 |
| -09°27'02"416 | -56°28'27"311 |
| -09°25'26"900 | -56°28'27"311 |
| -09°25'26"834 | -56°21'37"766 |
| -09°25'26"825 | -56°21'37"766 |
| -09°25'26"825 | -56°21'37"701 |
| -09°25'26"858 | -56°21'37"701 |
| -09°25'26"864 | -56°21'09"904 |

ID:

C56CD3E1-AC61-459E-AD3E-7DB9F7CA8363

**IMPORTANTE:** este serviço possui caráter meramente informativo e, portanto, não dispensa o uso dos instrumentos oficiais pertinentes para produção de efeitos legais. As informações são disponibilizadas no momento e na forma em que são inseridas na base de dados pelos servidores e colaboradores do DNPM.

9113/2010-810.576/2010-FALCON PETROLEO LTDA  
9114/2010-810.577/2010-FALCON PETROLEO LTDA  
9115/2010-810.578/2010-FALCON PETROLEO LTDA  
9116/2010-810.579/2010-FALCON PETROLEO LTDA  
9117/2010-810.580/2010-FALCON PETROLEO LTDA  
9118/2010-810.581/2010-FALCON PETROLEO LTDA  
9119/2010-810.582/2010-FALCON PETROLEO LTDA  
9120/2010-810.583/2010-FALCON PETROLEO LTDA  
9121/2010-810.584/2010-FALCON PETROLEO LTDA  
9122/2010-810.585/2010-FALCON PETROLEO LTDA  
9123/2010-810.586/2010-FALCON PETROLEO LTDA  
9124/2010-810.587/2010-FALCON PETROLEO LTDA  
9125/2010-810.588/2010-FALCON PETROLEO LTDA  
9126/2010-810.589/2010-FALCON PETROLEO LTDA  
9127/2010-810.590/2010-FALCON PETROLEO LTDA  
9128/2010-810.592/2010-FALCON PETROLEO LTDA  
9129/2010-810.593/2010-FALCON PETROLEO LTDA  
9130/2010-810.594/2010-FALCON PETROLEO LTDA  
9131/2010-810.595/2010-FALCON PETROLEO LTDA  
9132/2010-810.596/2010-FALCON PETROLEO LTDA  
9133/2010-810.597/2010-FALCON PETROLEO LTDA

## RELAÇÃO Nº 42/2010

Fase de Requerimento de Pesquisa  
O DIRETOR-GERAL DO DEPARTAMENTO NACIONAL DE PRODUÇÃO MINERAL (Decreto-lei nº 227/67) outorga os seguintes Alvarás de Pesquisa, prazo 2 anos, vigência a partir dessa publicação:(322)  
9392/2010-844.152/2010-BRITEX MINERACOES LTDA  
O DIRETOR-GERAL DO DEPARTAMENTO NACIONAL DE PRODUÇÃO MINERAL (Decreto-lei nº 227/67) outorga os seguintes Alvarás de Pesquisa, prazo 3 anos, vigência a partir dessa publicação:(323)  
9393/2010-844.163/2010-PRIMER MINERAÇÃO LTDA.  
9394/2010-844.164/2010-PRIMER MINERAÇÃO LTDA.  
9395/2010-844.165/2010-PRIMER MINERAÇÃO LTDA.  
9396/2010-844.166/2010-PRIMER MINERAÇÃO LTDA.  
9397/2010-844.167/2010-PRIMER MINERAÇÃO LTDA.  
9398/2010-844.168/2010-PRIMER MINERAÇÃO LTDA.  
9399/2010-844.169/2010-PRIMER MINERAÇÃO LTDA.

## RELAÇÃO Nº 48/2010

Fase de Requerimento de Pesquisa  
O DIRETOR-GERAL DO DEPARTAMENTO NACIONAL DE PRODUÇÃO MINERAL (Decreto-lei nº 227/67) outorga os seguintes Alvarás de Pesquisa, prazo 2 anos, vigência a partir dessa publicação:(322)  
9291/2010-880.410/2007-JOSÉ ALBERTO SARKIS  
9292/2010-880.382/2008-IMPERIAL ENGENHARIA INDUSTRIA E COMÉRCIO DE AGUA MINERAL  
9293/2010-880.654/2008-GILSON WILIAN DA CUNHA  
9294/2010-880.095/2009-LUIZ SÉRGIO VIEIRALVES DONATO LOPES  
9295/2010-880.096/2009-LUIZ SÉRGIO VIEIRALVES DONATO LOPES  
9296/2010-880.099/2009-CAMARGO CORRÊA CIMENTOS S/A  
9297/2010-880.118/2009-GELOCRIM INDUSTRIA E COMERCIO DE GELO LTDA  
9298/2010-880.439/2009-DILMA MARTINS PENA  
9299/2010-880.067/2010-FELISBERTO SARKIS CALACINA FILHO  
9300/2010-880.124/2010-ITACAL ITACOATIARA CACÁRIOS LTDA  
9301/2010-880.182/2010-MANOEL BATISTA JUNIOR  
9302/2010-880.183/2010-MANOEL BATISTA JUNIOR  
9303/2010-880.184/2010-MANOEL BATISTA JUNIOR  
9304/2010-880.185/2010-MANOEL BATISTA JUNIOR  
9305/2010-880.206/2010-LUIZ SÉRGIO VIEIRALVES DONATO LOPES  
O DIRETOR-GERAL DO DEPARTAMENTO NACIONAL DE PRODUÇÃO MINERAL (Decreto-lei nº 227/67) outorga os seguintes Alvarás de Pesquisa, prazo 3 anos, vigência a partir dessa publicação:(323)  
9306/2010-880.158/2007-VALE S A  
9307/2010-880.159/2007-VALE S A  
9308/2010-880.262/2007-VALE S A  
9309/2010-880.212/2008-AMAZÔNIA MUCAJÁ MINERAÇÃO LTDA  
9310/2010-880.213/2008-AMAZÔNIA MUCAJÁ MINERAÇÃO LTDA  
9311/2010-880.214/2008-AMAZÔNIA MUCAJÁ MINERAÇÃO LTDA  
9312/2010-880.543/2008-VALE S A  
9313/2010-880.909/2008-ANA ROSA DA SILVA LOPES  
9314/2010-880.094/2009-JOÃO HENRIQUE BICALHO AZEVEDO  
9315/2010-880.236/2009-ADRIANA ALVES  
9316/2010-880.291/2009-ANTONIO JOZELITO CHAVES  
9317/2010-880.293/2009-DANIEL SICSU SILVA  
9318/2010-880.076/2010-FRANCISCO GERALDO LOPES  
9319/2010-880.078/2010-FRANCISCO GERALDO LOPES  
9320/2010-880.079/2010-VITORINO RODRIGUES LEÃO  
9321/2010-880.098/2010-DANIEL SICSU SILVA  
9322/2010-880.099/2010-DANIEL SICSU SILVA  
9323/2010-880.101/2010-TERRA & MAR MINERAÇÃO LTDA EPP  
9324/2010-880.109/2010-FRANCISCO GERALDO LOPES

9325/2010-880.155/2010-MARIA INÊS MONTEIRO TORRES  
9326/2010-880.156/2010-MARIA INÊS MONTEIRO TORRES  
9327/2010-880.157/2010-MARIA INÊS MONTEIRO TORRES  
9328/2010-880.158/2010-MARIA INÊS MONTEIRO TORRES  
9329/2010-880.163/2010-VILTON BEZERRA TRAVESSA  
9330/2010-880.164/2010-RODOLFO ANTONIO DE MELO BENIGNO JUNIOR  
9331/2010-880.165/2010-RODOLFO ANTONIO DE MELO BENIGNO JUNIOR  
9332/2010-880.166/2010-RODOLFO ANTONIO DE MELO BENIGNO JUNIOR  
9333/2010-880.167/2010-RODOLFO ANTONIO DE MELO BENIGNO JUNIOR  
9334/2010-880.168/2010-RODOLFO ANTONIO DE MELO BENIGNO JUNIOR  
9335/2010-880.187/2010-MANOEL BATISTA JUNIOR  
9336/2010-880.191/2010-ANTONIO MARTINS ARRUDA

## RELAÇÃO Nº 59/2010

Fase de Requerimento de Pesquisa  
O DIRETOR-GERAL DO DEPARTAMENTO NACIONAL DE PRODUÇÃO MINERAL (Decreto-lei nº 227/67) outorga os seguintes Alvarás de Pesquisa, prazo 2 anos, vigência a partir dessa publicação:(322)  
9134/2010-820.490/2007-PORTO DE AREIA BERTIOGA LTDA  
9135/2010-820.606/2009-MC CONSTRUTORA E TOPOGRAFIA LTDA.  
9136/2010-820.715/2009-PECUÁRIA SERRAMAR LTDA  
9137/2010-820.716/2009-PECUÁRIA SERRAMAR LTDA  
9138/2010-820.717/2009-PECUÁRIA SERRAMAR LTDA  
9139/2010-820.718/2009-PECUÁRIA SERRAMAR LTDA  
9140/2010-820.719/2009-PECUÁRIA SERRAMAR LTDA  
9141/2010-820.733/2009-PEDREIRA MARIA TERESA LTDA.  
9142/2010-820.734/2009-MANOEL DANTAS  
9143/2010-820.745/2009-CERAMICA ITAPEVA DO TAQUARI LTDA. EPP  
9144/2010-820.753/2009-RAPHAEL JAFET JUNIOR  
9145/2010-820.754/2009-RAPHAEL JAFET JUNIOR  
9146/2010-820.755/2009-FLAVIO ROSSI SAQUETIM & CIA. LTDA. ME  
9147/2010-820.772/2009-CONSTRUTORA SIMOSO LTDA.  
9148/2010-820.773/2009-CONSTRUTORA SIMOSO LTDA.  
9149/2010-820.795/2009-IVAN JOSÉ GALVÃO DE FRANÇA  
9150/2010-820.801/2009-ELIZARDO MICHETTI  
9151/2010-820.802/2009-ELIZARDO MICHETTI  
9152/2010-820.806/2009-HENRIQUE ZANQUETA MONTEIRO  
9153/2010-820.817/2009-MILTON CARVALHO DE FREITAS  
9154/2010-820.819/2009-SIDINEIA APARECIDA COLOZZO MANIEZZO  
9155/2010-820.823/2009-JOSÉ HENRIQUE SANTICHOLLI ME  
9156/2010-820.825/2009-MINERAÇÃO COLOZZO & VALENTIM LTDA ME  
9157/2010-820.842/2009-CERÂMICA GRANDE SOL LTDA EPP  
9158/2010-820.843/2009-S.BRESSIANI AGROPECUÁRIA LTDA  
9159/2010-820.858/2009-PAVIMENTADORA SANTO EXPEDITO LTDA.  
9160/2010-820.888/2009-GILMAR DONIZETI MENIGHINI JUNIOR  
9161/2010-820.895/2009-ANDRADE SUN FARM AGROCOMERCIAL LTDA  
9162/2010-820.897/2009-FLÁVIA ROMIO MARCHIONNO ME  
9163/2010-820.970/2009-EXTRABASE EXTRAÇÃO, COMÉRCIO E TRANSPORTES LTDA.  
O DIRETOR-GERAL DO DEPARTAMENTO NACIONAL DE PRODUÇÃO MINERAL (Decreto-lei nº 227/67) outorga os seguintes Alvarás de Pesquisa, prazo 3 anos, vigência a partir dessa publicação:(323)  
9164/2010-820.711/2009-MINERAÇÃO RIO DO PEIXE LTDA.  
9165/2010-820.721/2009-MINERADORA BARREIRO RICO LTDA  
9166/2010-820.725/2009-VECTOR MINERAÇÃO LTDA  
9167/2010-820.726/2009-ANTONIO RICARDO BEIRA  
9168/2010-820.729/2009-EGEMINAS MINERAÇÃO LTDA.  
9169/2010-820.732/2009-FOCHI & RAMIRES MINERAÇÃO LTDA.  
9170/2010-820.738/2009-MINERAÇÃO RIO DO PEIXE LTDA.  
9171/2010-820.739/2009-MINERAÇÃO RIO DO PEIXE LTDA.  
9172/2010-820.751/2009-RAPHAEL JAFET JUNIOR  
9173/2010-820.752/2009-RAPHAEL JAFET JUNIOR  
9174/2010-820.758/2009-SUCUPIRA INVESTIMENTOS LTDA.

9175/2010-820.759/2009-MINERAÇÃO RIO DO PEIXE LTDA.  
9176/2010-820.760/2009-MINERAÇÃO RIO DO PEIXE LTDA.  
9177/2010-820.761/2009-MINERAÇÃO RIO DO PEIXE LTDA.  
9178/2010-820.762/2009-RONALDO FARIA DE MENDONÇA  
9179/2010-820.763/2009-RONALDO FARIA DE MENDONÇA  
9180/2010-820.764/2009-RONALDO FARIA DE MENDONÇA  
9181/2010-820.765/2009-RONALDO FARIA DE MENDONÇA  
9182/2010-820.767/2009-NELSON CALIL JORGE  
9183/2010-820.769/2009-MINERAÇÃO GRANDES LAGOS LTDA.  
9184/2010-820.781/2009-MÁRIO CELSO HELLMMEISTER  
9185/2010-820.782/2009-S. G. SOCIEDADE AGRÍCOLA DE SANTA GERTRUDES  
9186/2010-820.798/2009-MINERAÇÃO RIO DO PEIXE LTDA.  
9187/2010-820.807/2009-ARGEMIRO PEDROSO DA SILVA  
9188/2010-820.810/2009-REGINALDO FORMIGARI  
9189/2010-820.815/2009-MAKINVEST INVESTIMENTOS E PARTICIPAÇÕES LTDA  
9190/2010-820.846/2009-CERÂMICA ENDO LTDA. EPP  
9191/2010-820.848/2009-MC CONSTRUTORA E TOPOGRAFIA LTDA.  
9192/2010-820.855/2009-ANERCIO ZANETTI  
9193/2010-820.863/2009-EXTRAÇÃO DE AREIA ARIEBIR LTDA

## RELAÇÃO Nº 86/2010

Fase de Requerimento de Pesquisa  
O DIRETOR-GERAL DO DEPARTAMENTO NACIONAL DE PRODUÇÃO MINERAL (Decreto-lei nº 227/67) outorga os seguintes Alvarás de Pesquisa, prazo 3 anos, vigência a partir dessa publicação:(323)  
9337/2010-815.761/2008-ANDRE REIS FI  
9338/2010-815.251/2010-BRITAPLAN BRITAGEM PLANALTO LTDA  
9339/2010-815.483/2010-ROGÉRIO LUIS BALTT  
9340/2010-815.484/2010-ELÓI SCHNAIDER  
9341/2010-815.485/2010-ROGÉRIO LUIS BALTT  
9342/2010-815.486/2010-PACOPEDRA PAVIMENTADORA E COMÉRCIO DE PEDRAS LTDA.  
9343/2010-815.487/2010-MINAS MINERAIS INDUSTRIAIS LTDA.  
9344/2010-815.489/2010-J M COMÉRCIO E MINERAÇÃO DE PEDRAS LTDA.  
9345/2010-815.490/2010-TRANSPÉZIA AMBIENTAL LTDA EPP  
9346/2010-815.496/2010-EVALDO GUESSER  
9347/2010-815.504/2010-CINTIA BEILFUSS MURCESKI  
9348/2010-815.523/2010-ENGETERRA SERVIÇOS LTDA

## RELAÇÃO Nº 87/2010

Fase de Requerimento de Pesquisa  
O DIRETOR-GERAL DO DEPARTAMENTO NACIONAL DE PRODUÇÃO MINERAL (Decreto-lei nº 227/67) outorga os seguintes Alvarás de Pesquisa, prazo 2 anos, vigência a partir dessa publicação:(322)  
9387/2010-868.007/2010-MINERPAN EMPRESA RECURSOS MINERAIS LTDA  
9388/2010-868.013/2010-MINERAÇÃO SANTA MARIA LTDA - EPP  
O DIRETOR-GERAL DO DEPARTAMENTO NACIONAL DE PRODUÇÃO MINERAL (Decreto-lei nº 227/67) outorga os seguintes Alvarás de Pesquisa, prazo 3 anos, vigência a partir dessa publicação:(323)  
9389/2010-868.179/2008-TW MINERAÇÃO E COMÉRCIO  
9390/2010-868.181/2008-TW MINERAÇÃO E COMÉRCIO  
9391/2010-868.661/2008-MARIA ELZA DA SILVA

## RELAÇÃO Nº 117/2010

Fase de Requerimento de Pesquisa  
O DIRETOR-GERAL DO DEPARTAMENTO NACIONAL DE PRODUÇÃO MINERAL (Decreto-lei nº 227/67) outorga os seguintes Alvarás de Pesquisa, prazo 2 anos, vigência a partir dessa publicação:(322)  
9349/2010-866.344/2010-DARCI SCHUMACHER  
9350/2010-866.420/2010-DM CONSTRUTORA DE OBRAS LTDA  
O DIRETOR-GERAL DO DEPARTAMENTO NACIONAL DE PRODUÇÃO MINERAL (Decreto-lei nº 227/67) outorga os seguintes Alvarás de Pesquisa, prazo 3 anos, vigência a partir dessa publicação:(323)  
9351/2010-866.063/1991-MINERAÇÃO SANTA ELINA INDUSTRIA E COMERCIO S A  
9352/2010-866.318/1991-MINERAÇÃO SANTA ELINA INDUSTRIA E COMERCIO S A  
9353/2010-866.321/1991-MINERAÇÃO SANTA ELINA INDUSTRIA E COMERCIO S A





9354/2010-866.237/1992-MINERAÇÃO SANTA ELINA INDUSTRIA E COMERCIO S A  
 9355/2010-866.238/1992-MINERAÇÃO SANTA ELINA INDUSTRIA E COMERCIO S A  
 9356/2010-866.239/1992-MINERAÇÃO SANTA ELINA INDUSTRIA E COMERCIO S A  
 9357/2010-866.240/1992-MINERAÇÃO SANTA ELINA INDUSTRIA E COMERCIO S A  
 9358/2010-866.241/1992-MINERAÇÃO SANTA ELINA INDUSTRIA E COMERCIO S A  
 9359/2010-866.242/1992-MINERAÇÃO SANTA ELINA INDUSTRIA E COMERCIO S A  
 9360/2010-866.244/1992-MINERAÇÃO SANTA ELINA INDUSTRIA E COMERCIO S A  
 9361/2010-866.246/1992-MINERAÇÃO SANTA ELINA INDUSTRIA E COMERCIO S A  
 9362/2010-866.247/1992-MINERAÇÃO SANTA ELINA INDUSTRIA E COMERCIO S A  
 9363/2010-866.249/1992-MINERAÇÃO SANTA ELINA INDUSTRIA E COMERCIO S A  
 9364/2010-866.025/2008-GEOMIN GEOLOGIA E MINERAÇÃO LTDA  
 9365/2010-866.676/2009-ELECTRUM CAPITAL PESQUISA DE RECURSOS MINERAIS LTDA.  
 9366/2010-866.075/2010-MINERAÇÃO DÓRICA LTDA.  
 9367/2010-866.216/2010-COOPERATIVA DE DESENVOLVIMENTOS MINERAIS DE POCONÉ LTDA.  
 9368/2010-866.217/2010-COOPERATIVA DE DESENVOLVIMENTOS MINERAIS DE POCONÉ LTDA.  
 9369/2010-866.222/2010-COOPERATIVA DE DESENVOLVIMENTOS MINERAIS DE POCONÉ LTDA.  
 9370/2010-866.225/2010-MARCELO BOTELHO DOS SANTOS  
 9371/2010-866.239/2010-MINERAÇÃO BRILHANTE LTDA  
 9372/2010-866.244/2010-MINERAÇÃO MONTE AZUL LTDA  
 9373/2010-866.312/2010-ANGELITO ANCELMO SANTA-NA  
 9374/2010-866.314/2010-ANGELITO ANCELMO SANTA-NA  
 9375/2010-866.339/2010-ALBERTO SOARES DE CARVALHO  
 9376/2010-866.345/2010-AMAZÔNIA CAPITAL E PARTICIPAÇÕES LTDA  
 9377/2010-866.346/2010-JOSE LUIZ FERNANDES CASOL  
 9378/2010-866.359/2010-FERLIG FERRO LIGA LTDA  
 9379/2010-866.378/2010-CAYSTAR EXPLORAÇÃO MINERAL (BRASIL) LTDA  
 9380/2010-866.382/2010-VOTORANTIM CIMENTOS BRASIL S/A  
 9381/2010-866.383/2010-VOTORANTIM CIMENTOS BRASIL S/A  
 9382/2010-866.384/2010-VOTORANTIM CIMENTOS BRASIL S/A  
 9383/2010-866.406/2010-DENIVALDO PIMENTA VIEIRA  
 9384/2010-866.417/2010-LGV MINERAÇÃO LTDA  
 9385/2010-866.421/2010-CONSTRUTORA LOCATELLI LTDA  
 9386/2010-866.423/2010-RICARDO REIS CLETO

RELAÇÃO Nº 275/2010

Fase de Requerimento de Pesquisa  
 O DIRETOR-GERAL DO DEPARTAMENTO NACIONAL DE PRODUÇÃO MINERAL (Decreto-lei nº 227/67) outorga os seguintes Alvarás de Pesquisa, prazo 2 anos, vigência a partir dessa publicação:(322)  
 9194/2010-830.010/2010-FERNANDO GABRIEL DA SILVA ARAÚJO  
 9195/2010-830.038/2010-HEDERSON HENRIQUE TEIXEIRA  
 9196/2010-830.048/2010-MINERFAL MINAS MINERADORA LTDA  
 9197/2010-830.066/2010-ARMANDO CORRADI  
 9198/2010-830.123/2010-LA PIETÁ MINERAÇÃO LTDA.  
 9199/2010-830.124/2010-LA PIETÁ MINERAÇÃO LTDA.  
 9200/2010-830.137/2010-VICENTE DOS REIS ARAUJO  
 9201/2010-830.162/2010-REUBI LUIZ DE MATOS  
 9202/2010-830.277/2010-MINERAÇÃO FÉLIX LTDA.  
 9203/2010-830.278/2010-MINERAÇÃO FÉLIX LTDA.  
 9204/2010-830.279/2010-MINERAÇÃO FÉLIX LTDA.  
 9205/2010-830.307/2010-MINERFAL MINAS MINERADORA LTDA  
 9206/2010-830.340/2010-JOÃO BATISTA DE OLIVEIRA CASTRO  
 9207/2010-830.384/2010-JOSÉ CARLOS DUTRA CAPAZ  
 9208/2010-830.398/2010-CONSTRUTORA PEQUIÁ LTDA  
 9209/2010-830.516/2010-MINERAÇÃO FURUKAWA LTDA.  
 9210/2010-830.523/2010-BELMONT MINERAÇÃO LTDA  
 9211/2010-830.539/2010-MINERAÇÃO EM GERAL JACUTINGA LTDA  
 O DIRETOR-GERAL DO DEPARTAMENTO NACIONAL DE PRODUÇÃO MINERAL (Decreto-lei nº 227/67) outorga os seguintes Alvarás de Pesquisa, prazo 3 anos, vigência a partir dessa publicação:(323)  
 9212/2010-830.481/2009-ÁLVARO MIGUEL DE SOUZA  
 9213/2010-831.130/2009-MARISA DA CONSOLAÇÃO MARTINS

9214/2010-831.467/2009-GEO AGROPECUARIA LTDA  
 9215/2010-831.486/2009-FERNANDA AMADO FREITAS CORREA  
 9216/2010-831.489/2009-FERNANDA AMADO FREITAS CORREA  
 9217/2010-830.043/2010-RJ MINERAÇÃO LTDA  
 9218/2010-830.045/2010-RAFAEL TIMBÓ MOURÃO  
 9219/2010-830.047/2010-JOAOQUIM PEDRO DE SOUZA  
 9220/2010-830.080/2010-FERTILIZANTES FOSFATADOS S A FOSFERTIL  
 9221/2010-830.081/2010-FERTILIZANTES FOSFATADOS S A FOSFERTIL  
 9222/2010-830.094/2010-CARLOS JOSÉ GONÇALVES  
 9223/2010-830.211/2010-MBL MINERAÇÃO LTDA  
 9224/2010-830.218/2010-CLAUDIO SUPÉLETO  
 9225/2010-830.221/2010-RIMA INDUSTRIAL SA  
 9226/2010-830.254/2010-SEBASTIANA LOURDES SALLES PEREIRA  
 9227/2010-830.258/2010-CARLOS CEZAR SANTOS  
 9228/2010-830.282/2010-ABRIL CONSTRUÇÕES E SERVIÇOS LTDA  
 9229/2010-830.342/2010-NEWTON ATALIBA MADSEN BARBOSA JUNIOR  
 9230/2010-830.345/2010-PAULO HENRIQUE ALBUQUERQUE RODRIGUES  
 9231/2010-830.375/2010-MINERAÇÃO SANTA BARBARA LTDA  
 9232/2010-830.386/2010-MINERAÇÃO SANTA BARBARA LTDA  
 9233/2010-830.408/2010-SEBASTIÃO NUNES FERREIRA  
 9234/2010-830.432/2010-ERIK DAVID REIS  
 9235/2010-830.563/2010-JOSÉ SALVIO MASSAHUD  
 9236/2010-830.575/2010-ANTONIO CARLOS RODRIGUES  
 9237/2010-830.576/2010-ANTONIO CARLOS RODRIGUES  
 9238/2010-830.593/2010-TROYANNOS MINÉRIOS E METAIS LTDA ME  
 9239/2010-830.657/2010-MINERAÇÃO ATLÂNTICA LTDA.  
 9240/2010-830.659/2010-MINERAÇÃO ATLÂNTICA LTDA.  
 9241/2010-830.660/2010-MINERAÇÃO ATLÂNTICA LTDA.  
 9242/2010-830.664/2010-ERIK DAVID REIS  
 9243/2010-830.822/2010-AMAZON PESQUISA MINERAL E MINERAÇÃO LTDA.

## RELAÇÃO Nº 279/2010

Fase de Requerimento de Pesquisa  
 O DIRETOR-GERAL DO DEPARTAMENTO NACIONAL DE PRODUÇÃO MINERAL (Decreto-lei nº 227/67) outorga os seguintes Alvarás de Pesquisa, prazo 2 anos, vigência a partir dessa publicação:(322)  
 9244/2010-831.066/2009-AREIA VOLTA GRANDE LTDA.  
 9245/2010-831.443/2009-MB MAXIBRITA EXTRATORA DE PEDRAS LTDA. ME  
 9246/2010-831.506/2009-PEDREIRA SÃO JOÃO LTDA  
 9247/2010-831.510/2009-CERÂMICA PÁSSARO VERDE LTDA  
 9248/2010-831.685/2009-IZIMEX PEDRAS DO BRASIL LTDA  
 9249/2010-831.752/2009-FREDERICO CHAVES FIGUEIREDO  
 9250/2010-831.767/2009-BEATRIZ MARTINS FLÓRIO  
 9251/2010-831.799/2009-EDUARDO GARONCE ALVES  
 9252/2010-832.125/2009-MINERAÇÃO DISPER LTDA. - ME  
 9253/2010-832.177/2009-MINERAÇÃO FAZENDA DOS BORGES LTDA  
 9254/2010-832.249/2009-STEFANI LOPES DUARTE  
 9255/2010-832.306/2009-PIONONO PINTO SOARES JÚNIOR  
 9256/2010-832.471/2009-JOSÉ MÁRIO PAULA GAMA  
 9257/2010-832.473/2009-JOSÉ MÁRIO PAULA GAMA  
 9258/2010-832.532/2009-PEDRO PAULO PEREIRA  
 9259/2010-832.592/2009-ELCINO FERNANDES DOS SANTOS  
 9260/2010-830.347/2010-ORLEIR DA SILVA  
 9261/2010-830.366/2010-PAVISTONE GRANITOS LTDA  
 9262/2010-830.626/2010-MELOTO DRAGA E OLARIA LTDA.  
 O DIRETOR-GERAL DO DEPARTAMENTO NACIONAL DE PRODUÇÃO MINERAL (Decreto-lei nº 227/67) outorga os seguintes Alvarás de Pesquisa, prazo 3 anos, vigência a partir dessa publicação:(323)  
 9263/2010-834.931/2007-INGO GUSTAV WENDER  
 9264/2010-832.588/2008-FERLIG FERRO LIGA LTDA  
 9265/2010-830.699/2009-SERAFIM DIAS FILHO ME  
 9266/2010-830.739/2009-SUL AMERICANA DE METAIS S.A.  
 9267/2010-831.182/2009-MARISA DA CONSOLAÇÃO MARTINS  
 9268/2010-831.498/2009-ANDERSON FERNANDES  
 9269/2010-831.665/2009-EDILSON CORRÊA MARIANI  
 9270/2010-831.666/2009-EDILSON CORRÊA MARIANI  
 9271/2010-831.667/2009-EDILSON CORRÊA MARIANI  
 9272/2010-831.668/2009-EDILSON CORRÊA MARIANI

9273/2010-831.737/2009-WELLINGTON TIMÓTEO MARRA  
 9274/2010-831.770/2009-GÉRSO VIEIRA  
 9275/2010-831.789/2009-JOSÉ BRAZ BÓTELHO  
 9276/2010-831.917/2009-NORSK HYDRO BRASIL LTDA  
 9277/2010-832.028/2009-ELIS JOSÉ DE SOUSA  
 9278/2010-832.163/2009-COMERCIAL LATALIZA E FRANÇA LTDA-ME  
 9279/2010-832.175/2009-EDUARDO CARDOSO DE ALMEIDA  
 9280/2010-832.243/2009-QUARTZBLUE MINERAÇÃO LTDA  
 9281/2010-832.247/2009-ROBERTO COELHO DE MENDONÇA  
 9282/2010-832.442/2009-GUILHERME MORETTI  
 9283/2010-832.448/2009-FERNANDO PEREIRA DA ROCHA THOMSEN  
 9284/2010-832.460/2009-SÍLVIA CRISTIANE MIRANDA VALADARES  
 9285/2010-832.485/2009-GME4 DO BRASIL PARTICIPAÇÕES E EMPREENDIMENTOS S A  
 9286/2010-832.486/2009-GME4 DO BRASIL PARTICIPAÇÕES E EMPREENDIMENTOS S A  
 9287/2010-832.564/2009-PEDREIRA E BRITADORA CANTIERI LTDA.  
 9288/2010-832.588/2009-SIVANDIR MAIA DE OLIVEIRA  
 9289/2010-832.688/2009-MINERAÇÃO SERRA DO ANDAIME LTDA ME  
 9290/2010-830.242/2010-HIDROTÉRMICA S A

MIGUEL ANTONIO CEDRAZ NERY

## SUPERINTENDÊNCIA EM SÃO PAULO

DESPACHOS DO SUPERINTENDENTE  
RELAÇÃO Nº 62/2010

FASE DE AUTORIZAÇÃO DE PESQUISA  
 Auto de Infração lavrado (TAH)/prazo para defesa ou pagamento: 30 dias. (6.35)  
 Frederico Guilherme Costa de Sá Leitão - 821045/02 - A.I. 331/10  
 José Alves Barbosa - 820693/08 - A.I. 334/10  
 José Guimarães Monforte - 820824/08 - A.I. 335/10  
 Lavinia Ribeiro do Valle Soares de Camargo - 820624/07 - A.I. 332/10, 820625/07 - A.I. 333/10

## RELAÇÃO Nº 63/2010

FASE DE AUTORIZAÇÃO DE PESQUISA  
 Multa aplicada-(TAH)/prazo para pagamento: 30 dias. (6.41)  
 Ademir Luca Antonio - 820369/07  
 Adriana Morishigue Strioli - 820879/09  
 Alberto Ide - 820466/05  
 Alcino Batista Pereira - 820965/02  
 Cia Agricola e Industrial São Jorge - 820929/07, 820930/07  
 Cleuza Gemio Dos Reis - 820804/07  
 f Sanches Amparo - fi - 820229/08  
 j. de Freitas Galia me - 820174/08  
 Orivaldo José Barato - 820266/08  
 Rodrigo de Andrade Britta - 820239/04, 820279/05  
 Rodrigo Manara Fernandes - 820510/08  
 Wagner Sanches Lemos - 820761/07

## RELAÇÃO Nº 65/2010

FASE DE AUTORIZAÇÃO DE PESQUISA  
 Auto de Infração lavrado (Não comunicou início de pesquisa)/prazo para defesa ou pagamento: 30 dias. (2.24)  
 Comercial Santin Ltda Epp - 820794/03 - A.I. 424/10  
 Fonte Rocha Branca Ltda - 820361/04 - A.I. 326/10  
 José Roberto Scatolin me - 820948/03 - A.I. 324/10  
 Luiz Alberto Gusmão Pinheiro - 820762/03 - A.I. 323/10  
 Maurilio Menechini - 821060/03 - A.I. 325/10  
 Nilton Luiz Bartolli - 821179/02 - A.I. 321/10  
 Santo Tomazelli Padula - 821011/02 - A.I. 425/10  
 Vicente Pavone - 820103/03 - A.I. 322/10  
 Viterbo Machado Luz Mineração LTDA. - 820110/06 - A.I. 300/10

ENZO LUIS NICO JÚNIOR

## SUPERINTENDÊNCIA NO PARÁ

DESPACHO DO SUPERINTENDENTE  
RELAÇÃO Nº 171/2010

Fase de Autorização de Pesquisa  
 Concede anuência e autoriza averbação da cessão total de direitos(281)  
 850.280/2001-VALE S A- Cessionário:MINERAÇÃO PARAGOMINAS S/A- CPF ou CNPJ 12.094.570/0001-77- Alvará nº10.842/2003  
 850.281/2001-VALE S A- Cessionário:MINERAÇÃO PARAGOMINAS S/A- CPF ou CNPJ 12.094.570/0001-77- Alvará nº597/2004





## RELAÇÃO Nº 257/2013

LICENCIAMENTO (Código 7.72)  
Fica(m) o(s) abaixo relacionado(s) cientes(s) de que a defesa não foi apresentada; restando-lhe(s) pagar ou parcelar o(s) débito(s) apurado(s) da Compensação Financeira pela Exploração de Recursos Minerais - CFEM (art. 3º, IX, da Lei nº 8.876/94, c/c as Leis nº 7.990/89, nº 8.001/90, art. 61 da Lei nº 9.430/96, Lei nº 9.993/00, nº 10.195/01 e nº 10.522/02), no prazo de 10(dez) dias, sob pena de inscrição em Dívida Ativa, CADIN e ajuizamento da ação de execução.

Notificada: Mendes Comércio de Materiais para Construção Ltda.

Processo de Cobrança nº 961.946/2012  
CNPJ: 00.158.600/0001-82 NFLDP n.º 1641/2012  
Valor: R\$ 3.304,89 Decisão n.º 25/2013

Notificada: Mendes Comércio de Materiais para Construção Ltda.

Processo de Cobrança nº 961.962/2012  
CNPJ: 00.158.600/0001-82 NFLDP n.º 1642/2012  
Valor: R\$ 543,56 Decisão n.º 26/2013

Notificada: Mendes Comércio de Materiais para Construção Ltda.

Processo de Cobrança nº 961.963/2012  
CNPJ: 00.158.600/0001-82 NFLDP n.º 1643/2012  
Valor: R\$ 882,57 Decisão n.º 27/2013

Notificada: Mendes Comércio de Materiais para Construção Ltda.

Processo de Cobrança nº 961.964/2012  
CNPJ: 00.158.600/0001-82 NFLDP n.º 1644/2012  
Valor: R\$ 2.048,28 Decisão n.º 28/2013

DAGOBERTO PEREIRA SOUZA

## SUPERINTENDÊNCIA NO MARANHÃO

DESPACHOS DO SUPERINTENDENTE  
RELAÇÃO Nº 101/2013

Fase de Licenciamento  
Instaura processo administrativo de cancelamento do Registro de licença/Prazo para defesa 30 dias.(658)  
806.177/2007-CERAMICA ATENAS LTDA- NOT NºOFÍ-  
CIO Nº 971/2013/SUP/DNPM/MA  
Determina cumprimento de exigência - Prazo 30 dias(718)  
806.003/2008-J. A. ROCHA DIAS-OF. Nº968/2013  
806.318/2008-F. DO NASCIMENTO-OF. Nº976/2013  
806.210/2009-PLINIO SANTOS SILVA-OF.

Nº0728,0729,973/2013

806.020/2010-INDÚSTRIA CERÂMICA CONFIANÇA  
LTDA EPP-OF. Nº970/2013  
Auto de Infração Advertência lavrado/ prazo para defesa  
30 dias(1179)

806.003/2008-J. A. ROCHA DIAS- AI Nº 36,37/2013  
806.317/2008-ANTONIA MARIA DE JESUS VERAS -  
ME- AI Nº 45,46,47/2013

806.210/2009-PLINIO SANTOS SILVA- AI Nº 39,40/2013  
806.020/2010-INDÚSTRIA CERÂMICA CONFIANÇA  
LTDA EPP- AI Nº 38/2013

Instaura processo administrativo de cassação do Registro  
de licença/Prazo para defesa 30 dias.(1287)  
806.409/2010-CERÂMICA TABATINGA LTDA ME- NOT  
NºOFÍCIO Nº 967/2013/SUP/DNPM/MA

Fase de Requerimento de Licenciamento  
Determina cumprimento de exigência - Prazo 30 dias(1155)  
806.080/2013-CONSORCIO TAMASA SPA SANCHES  
TRIPOLONI-OF. Nº954/2013

## RELAÇÃO Nº 102/2013

Fase de Licenciamento  
Determina cumprimento de exigência - Prazo 30 dias(718)  
806.317/2008-ANTONIA MARIA DE JESUS VERAS -  
ME-OF. Nº0840,0841,0842, 976/2013

## RELAÇÃO Nº 103/2013

Fase de Concessão de Lavra  
Torna sem efeito Notificação Administrativa I- MUL-  
TA(904)

812.253/1974-PEDREIRA ANHANGUERA S/A-EMPRESA  
DE MINERAÇÃO- NOT. Nº97/2013  
812.254/1974-PEDREIRA ANHANGUERA S/A-EMPRESA  
DE MINERAÇÃO- NOT. Nº98/2013

Fase de Autorização de Pesquisa  
Torna sem efeito Notificação Administrativa I- MUL-  
TA(904)

806.258/2011-CERÂMICA BARRO DURO INDÚSTRIA  
E COMÉRCIO LTDA.- NOT. Nº85/2013

CLAUDINEI OLIVEIRA CRUZ  
Substituto

## SUPERINTENDÊNCIA EM MATO GROSSO

DESPACHO DO SUPERINTENDENTE  
RELAÇÃO Nº 96/2013

Fase de Requerimento de Pesquisa  
Indefere requerimento de Autorização de Pesquisa- não  
cumprimento de exigência(122)  
866.237/2009-ANDRÉ CAPUA MARTIGNAGO  
Homologa desistência do requerimento de Autorização de  
Pesquisa(157)

867.124/2005-MINERAÇÃO ACARÁ INDUSTRIA E CO-  
MERCIO LTDA

866.968/2006-MINERAÇÃO ACARÁ INDUSTRIA E CO-  
MERCIO LTDA

866.209/2008-MINERAÇÃO SANTA ELINA INDUSTRIA  
E COMERCIO S A

866.210/2008-MINERAÇÃO SANTA ELINA INDUSTRIA  
E COMERCIO S A

866.211/2008-MINERAÇÃO SANTA ELINA INDUSTRIA  
E COMERCIO S A

866.212/2008-MINERAÇÃO SANTA ELINA INDUSTRIA  
E COMERCIO S A

866.213/2008-MINERAÇÃO SANTA ELINA INDUSTRIA  
E COMERCIO S A

866.214/2008-MINERAÇÃO SANTA ELINA INDUSTRIA  
E COMERCIO S A

866.215/2008-MINERAÇÃO SANTA ELINA INDUSTRIA  
E COMERCIO S A

866.216/2008-MINERAÇÃO SANTA ELINA INDUSTRIA  
E COMERCIO S A

866.224/2008-MINERAÇÃO SANTA ELINA INDUSTRIA  
E COMERCIO S A

866.225/2008-MINERAÇÃO SANTA ELINA INDUSTRIA  
E COMERCIO S A

866.226/2008-MINERAÇÃO SANTA ELINA INDUSTRIA  
E COMERCIO S A

866.227/2008-MINERAÇÃO SANTA ELINA INDUSTRIA  
E COMERCIO S A

866.228/2008-MINERAÇÃO SANTA ELINA INDUSTRIA  
E COMERCIO S A

866.229/2008-MINERAÇÃO SANTA ELINA INDUSTRIA  
E COMERCIO S A

866.230/2008-MINERAÇÃO SANTA ELINA INDUSTRIA  
E COMERCIO S A

866.231/2008-MINERAÇÃO SANTA ELINA INDUSTRIA  
E COMERCIO S A

866.842/2012-ANTONIO EDEGAR FRANCK  
866.843/2012-ANTONIO EDEGAR FRANCK  
866.930/2012-GRABEN MINERAÇÃO S A

Fase de Autorização de Pesquisa  
Concede anuência e autoriza averbação da cessão total de  
direitos(281)

866.217/2005-AMAZONGOLD PESQUISA MINERAIS  
LTDA- Cessionário:Cia Mineradora Ouro e Paz S/A- CPF ou CNPJ  
16.498.989/0001-45- Alvará nº6875/2008

866.778/2006-GEOMIN GEOLOGIA E MINERAÇÃO LT-  
DA- Cessionário:Lago Dourado Mineração Ltda- CPF ou CNPJ  
11.058.043/0001-44- Alvará nº12297/2006

866.378/2010-CAYSTAR EXPLORAÇÃO MINERAL  
(BRASIL) LTDA- Cessionário:Electrum Capital Pesquisa de Recur-  
sos Minerais Ltda- CPF ou CNPJ 06.351.242/0001-06- Alvará  
nº9379/2010

866.671/2011-EMILSON PIMENTEL CHAVES- Cessionário:  
Ary domingos Silva Junior- CPF ou CNPJ 888.954.326-49- Al-  
vará nº16841/2011

866.773/2011-AMAZONGOLD PESQUISA MINERAIS  
LTDA- Cessionário:Cia Mineradora Ouro e Paz S/A- CPF ou CNPJ  
16.498.989/0001-45- Alvará nº19145/2011

Homologa renúncia da Autorização de Pesquisa(294)  
866.195/2009-CERÂMICA FKM LTDA -Alvará  
Nº12498/2009

Nega Aprovação ao relatório de pesquisa(318)  
866.540/2003-COOPERATIVA DE EXPLORAÇÃO MINE-  
RAL P CERAMICAS DA CONSTRUÇÃO CIVIL MT

Fase de Requerimento de Lavra Garimpeira  
Determina cumprimento de exigência - Prazo 60 dias(344)  
866.694/2013-COOPERATIVA DE PEQUENOS MINERA-  
DORES DE OURO E PEDRAS PRECIOSAS DE ALTA FLORES-  
TA-OF. Nº188/13

Fase de Lavra Garimpeira  
Nega a anuência prévia aos atos de cessão total da  
PLG(527)

866.247/2010-TADEU ALBINO AMANCIO  
866.248/2010-TADEU ALBINO AMANCIO  
866.249/2010-TADEU ALBINO AMANCIO

Fase de Requerimento de Licenciamento  
Outorga o Registro de Licença com vigência a partir dessa  
publicação:(730)

866.181/2013-JOÃO BATISTA DA SILVA-Registro de Li-  
cença Nº48/2013 de 26/07/2013-Vencimento em 01/02/2016

Fase de Licenciamento  
Autoriza averbação da Prorrogação do Registro de Licen-  
ça(742)

866.431/2002-CAVALCA CONSTRUÇÕES E MINERA-  
ÇÃO LTDA.- Registro de Licença Nº:429/2003 - Vencimento em  
30/08/2024

866.289/2008-ADJALMES DIAS DO NASCIMENTO ME-  
Registro de Licença Nº:11/2010 - Vencimento em 25/03/2016  
866.119/2009-CASCA CONSTRUTORA E INCORPORA-  
DORA LTDA- Registro de Licença Nº:42/2009 - Vencimento em  
15/05/2015

866.475/2009-BRITANOP MINERAÇÃO LTDA- Registro  
de Licença Nº:76/2010 - Vencimento em 26/04/2014

866.376/2010-KERLIN A BARALDI ME- Registro de Li-  
cença Nº:26/2012 - Vencimento em 15/03/2014

867.231/2010-EDUARDO DE SOUZA PEREIRA LIMA  
FILHO- Registro de Licença Nº:70/2011 - Vencimento em  
04/06/2014

866.428/2011-BENHUR G. DO A. PINHEIRO ME- Regis-  
tro de Licença Nº:005/2012 - Vencimento em 23/04/2014

866.450/2012-FRANCISCO LUIZ ESTEVES NETO- Re-  
gistro de Licença Nº:64/2012 - Vencimento em 04/06/2014

JOSE DA SILVA LUZ

## SUPERINTENDÊNCIA NA PARAÍBA

DESPACHO DO SUPERINTENDENTE  
RELAÇÃO Nº 78/2013

Fase de Requerimento de Licenciamento  
Outorga o Registro de Licença com vigência a partir dessa  
publicação:(730)

846.460/2012-LENO GARCIA MAIA BRITAS EIRELI-  
Registro de Licença Nº333/2013 de 26/07/2013-Vencimento em  
01/08/2022

GUILHERME HENRIQUE SILVEIRA E SILVA

## SUPERINTENDÊNCIA EM PERNAMBUCO

DESPACHOS DO SUPERINTENDENTE  
RELAÇÃO Nº 81/2013

Fase de Requerimento de Licenciamento  
Outorga o Registro de Licença com vigência a partir dessa  
publicação:(730)

840.105/2012-CPM CAVALCANTI PETRIBU MINÉRIOS  
LTDA-Registro de Licença Nº811/2013 de 23/05/2013-Vencimento  
em 06/02/2014

840.222/2013-MINERAÇÃO VITORIA LTDA-Registro de  
Licença Nº813/2013 de 28/06/2013-Vencimento em 18/12/2022

Homologa desistência do requerimento de Registro de Li-  
cença(783)

840.101/2009-EIT - EMPRESA INDUSTRIAL TÉCNICA  
S.A.

840.104/2009-EIT - EMPRESA INDUSTRIAL TÉCNICA  
S.A.

Indefere requerimento de licença - área sem onera-  
ção/Port.266/2008(1281)

840.045/2011-ENGEPLAN ENGENHARIA CARUARU  
LTDA

Indefere requerimento de licença - área onerada/Port.  
266/2008(1282)

840.100/2012-EVERALDO L SILVA LAJENDENSE ME  
840.504/2012-LUIZ SERGIO PARANHOS FERREIRA

Fase de Licenciamento  
Autoriza averbação da Prorrogação do Registro de Licen-  
ça(742)

840.160/2009-JOSÉ VALDIR DA SILVA RAMOS- Regis-  
tro de Licença Nº:606/2010 - Vencimento em 15/02/2017

Homologa renúncia do registro de Licença(784)  
840.041/2009-JOSE CARLOS DUARTE DA SILVA

840.109/2009-EIT - EMPRESA INDUSTRIAL TÉCNICA  
S.A.

840.111/2009-EIT - EMPRESA INDUSTRIAL TÉCNICA  
S.A.

840.146/2009-EIT - EMPRESA INDUSTRIAL TÉCNICA  
S.A.

840.349/2009-EIT - EMPRESA INDUSTRIAL TÉCNICA  
S.A.

840.362/2009-EIT - EMPRESA INDUSTRIAL TÉCNICA  
S.A.

840.601/2010-VALEMONTTE EMPREENDIMENTOS E  
PARTICIPAÇÕES S.A.

Auto de Infração multa - RAL /prazo para defesa ou pa-  
gamento: 30 dias(1694)

840.585/2007-MODELAJE PREMOLDADOS LTDA- AI  
Nº169 e 170/2013

## RELAÇÃO Nº 84/2013

Fase de Requerimento de Pesquisa  
Indefere requerimento de pesquisa por interferência to-  
tal(121)

840.286/2011-JOÃO AFONSO FERRAZ SITÔNIO  
840.287/2011-JOÃO AFONSO FERRAZ SITÔNIO

840.288/2011-JOÃO AFONSO FERRAZ SITÔNIO  
840.289/2011-JOÃO AFONSO FERRAZ SITÔNIO

840.209/2012-TERRATIVA MINERAIS S.A.  
840.210/2012-TERRATIVA MINERAIS S.A.

Homologa desistência do requerimento de Autorização de  
Pesquisa(157)

## Dados básicos do processo

Número do processo: 850.112/2011

Tipo de requerimento: Requerimento de Autorização de Pesquisa

Fase atual: Autorização de Pesquisa

Ativo: Sim

Superintendência: Superintendência / PA

UF: PA, MT

Unidade protocolizadora: PARÁ

Data Protocolo: 17/02/2011 15:39:00

Data Prioridade: 17/02/2011 15:38:34

## Pessoas relacionadas:

| Tipo de Relação     | CPF/CNPJ       | Nome                    | Responsabilidade/Representação | Prazo de Arrendamento | Data de Início | Data Final |
|---------------------|----------------|-------------------------|--------------------------------|-----------------------|----------------|------------|
| Titular\Requerente  | 486.657.701-00 | Nadir Terezinha Leising |                                |                       | 17/02/2011     |            |
| Representante Legal | 486.657.701-00 | Nadir Terezinha Leising |                                |                       | 17/02/2011     |            |
| Responsável Técnico | 032.715.822-68 | Ewerton Reis Pereira    |                                |                       | 17/02/2011     |            |

## Número do processo de Cadastro da Empresa:

## Títulos:

| Número | Descrição                                    | Tipo do Título     | Situação do Título | Data de publicação | Data Vencimento |
|--------|--|--------------------|--------------------|--------------------|-----------------|
| 8666   | APU3 AUT PESQ/ALVARÁ DE PESQUISA 03 ANOS PUB | Alvará de Pesquisa | Outorgado          | 21/06/2011         | 21/06/2014      |

## Substâncias:

| Nome            | Tipo de uso | Data de início | Data final | Motivo de encerramento |
|-----------------|-------------|----------------|------------|------------------------|
| MINÉRIO DE OURO | Industrial  | 17/02/2011     |            |                        |

## Municípios:

| Nome             |
|------------------|
| JACAREACANGA /PA |
| PARANAÍTA /MT    |

## Condição de propriedade do solo:

| Tipo             |
|------------------|
| Terreno da União |

## Processos associados:

Nenhum processo associado.

Documentos que compõem o processo:

| Documento                            | Data de protocolo |
|--------------------------------------|-------------------|
| Memorial descritivo                  | 17/02/2011        |
| Planta de situação da área           | 17/02/2011        |
| Plano dos trabalhos de pesquisa      | 17/02/2011        |
| Orçamento de pesquisa                | 17/02/2011        |
| Cronograma de pesquisa               | 17/02/2011        |
| Prova de recolhimento de emolumentos | 17/02/2011        |
| A.R.T. do plano de pesquisa          | 17/02/2011        |
| A.R.T. do memorial descritivo        | 17/02/2011        |
| A.R.T. da planta de situação/detalhe | 17/02/2011        |

Eventos:

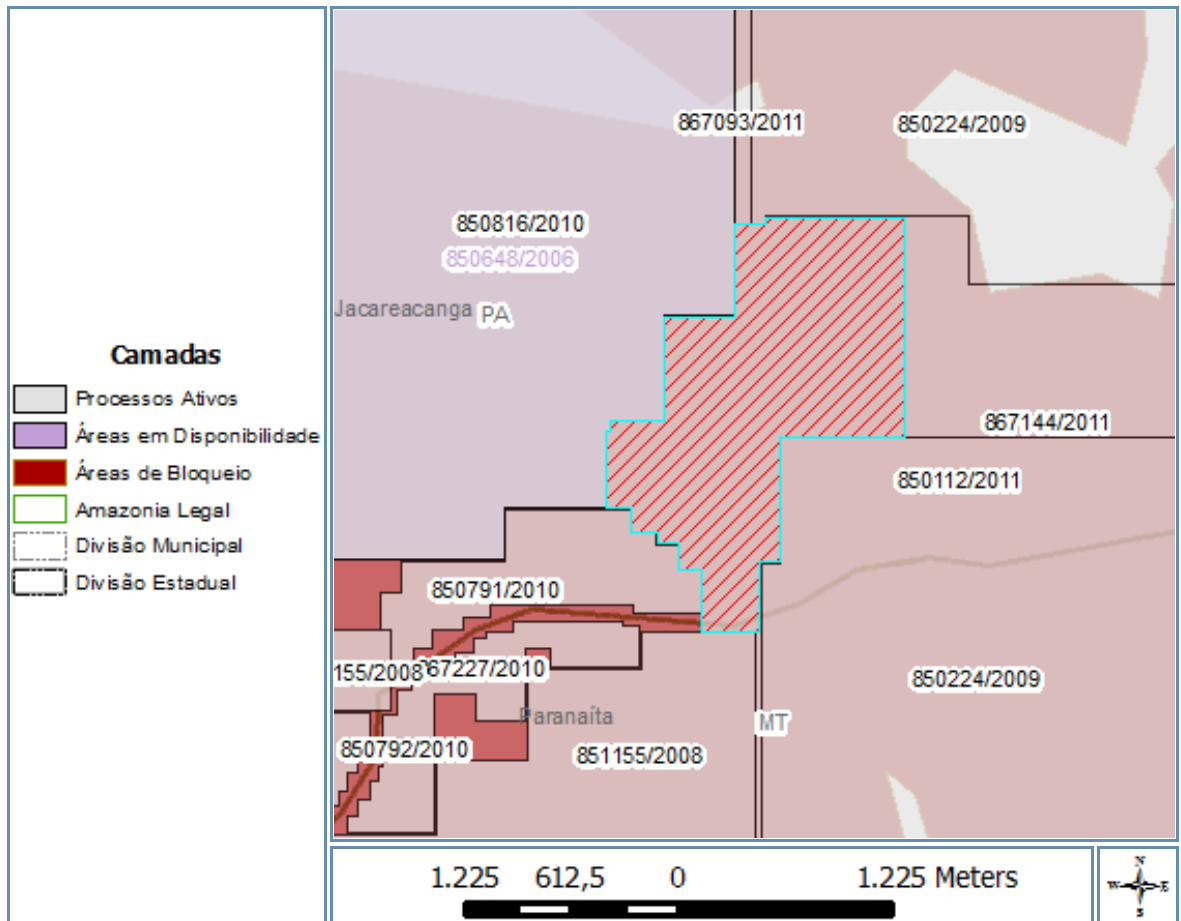
| Descrição  | Data       |
|--|------------|
| 264 - AUT PESQ/PAGAMENTO TAH EFETUADO              | 24/07/2013 |
| 264 - AUT PESQ/PAGAMENTO TAH EFETUADO              | 11/07/2012 |
| 264 - AUT PESQ/PAGAMENTO TAH EFETUADO              | 12/07/2011 |
| 209 - AUT PESQ/INICIO DE PESQUISA COMUNICADO       | 01/07/2011 |
| 323 - AUT PESQ/ALVARÁ DE PESQUISA 03 ANOS PUBL     | 21/06/2011 |
| 100 - REQ PESQ/REQUERIMENTO PESQUISA PROTOCOLIZADO | 17/02/2011 |

**IMPORTANTE:** este serviço possui caráter meramente informativo e, portanto, não dispensa o uso dos instrumentos oficiais pertinentes para produção de efeitos legais. As informações são disponibilizadas no momento e na forma em que são inseridas na base de dados pelos servidores e colaboradores do DNPM.

Poligonal

Processo: **850.112/2011**

Representação gráfica:



Poligonais:

|                                  |   |  |
|----------------------------------|---|--|
| Área (ha):                       | 225,85  |  |
| Cota mínima (m):                 | 0   | Cota máxima (m): 0                             |
| Latitude do ponto de amarração:  | -09°21'50"137   | Longitude do ponto de amarração: -56°41'42"215 |
| Descrição do ponto de amarração: | Ponto de Amarração coincidente com o primeiro vértice (estudo de áreas) | Comprimento do vetor de amarração (m): 0,00    |
| Ângulo do vetor de amarração:    | 00°00'00"000  | Rumo do vetor de amarração: N                  |

| Vértices: | Latitude      | Longitude     |
|-----------|---------------|---------------|
|           | -09°21'50"137 | -56°41'42"215 |
|           | -09°22'13"275 | -56°41'42"215 |
|           | -09°22'13"275 | -56°41'45"966 |
|           | -09°22'26"303 | -56°41'45"966 |
|           | -09°22'26"303 | -56°41'56"938 |
|           | -09°22'14"916 | -56°41'56"938 |
|           | -09°22'14"916 | -56°42'01"210 |
|           | -09°22'09"873 | -56°42'01"210 |
|           | -09°22'09"873 | -56°42'05"149 |

## Dados do Processo

|               |               |
|---------------|---------------|
| -09°22'07"760 | -56°42'05"149 |
| -09°22'07"760 | -56°42'09"904 |
| -09°22'03"368 | -56°42'09"904 |
| -09°22'03"368 | -56°42'14"498 |
| -09°21'49"045 | -56°42'14"498 |
| -09°21'49"045 | -56°42'13"691 |
| -09°21'47"090 | -56°42'13"691 |
| -09°21'47"090 | -56°42'03"857 |
| -09°21'27"708 | -56°42'03"857 |
| -09°21'27"708 | -56°41'50"759 |
| -09°21'10"765 | -56°41'50"759 |
| -09°21'10"765 | -56°41'45"037 |
| -09°21'10"761 | -56°41'45"037 |
| -09°21'09"436 | -56°41'45"037 |
| -09°21'09"436 | -56°41'19"302 |
| -09°21'50"137 | -56°41'19"302 |
| -09°21'50"137 | -56°41'42"215 |

ID:

7513A0E9-B173-4353-9C32-76E8C7A6B0E1

**IMPORTANTE:** este serviço possui caráter meramente informativo e, portanto, não dispensa o uso dos instrumentos oficiais pertinentes para produção de efeitos legais. As informações são disponibilizadas no momento e na forma em que são inseridas na base de dados pelos servidores e colaboradores do DNPM.



8763/2011-848.177/2011-CASCAR BRASIL MINERAÇÃO  
LTDA  
8764/2011-848.178/2011-CASCAR BRASIL MINERAÇÃO  
LTDA  
8765/2011-848.179/2011-CASCAR BRASIL MINERAÇÃO  
LTDA  
8766/2011-848.180/2011-CASCAR BRASIL MINERAÇÃO  
LTDA  
8767/2011-848.181/2011-CASCAR BRASIL MINERAÇÃO  
LTDA  
8768/2011-848.182/2011-JOSÉ DOMINGUES DE CARVALHO NETO  
8769/2011-848.183/2011-CASCAR BRASIL MINERAÇÃO  
LTDA  
8770/2011-848.184/2011-CASCAR BRASIL MINERAÇÃO  
LTDA  
8771/2011-848.185/2011-CASCAR BRASIL MINERAÇÃO  
LTDA  
8772/2011-848.190/2011-BROM E PINHEIRO MINERAÇÃO, INVESTIMENTO E PARTICIPAÇÕES LTDA  
8773/2011-848.192/2011-BROM E PINHEIRO MINERAÇÃO, INVESTIMENTO E PARTICIPAÇÕES LTDA  
8774/2011-848.193/2011-BROM E PINHEIRO MINERAÇÃO, INVESTIMENTO E PARTICIPAÇÕES LTDA  
8775/2011-848.195/2011-BERENA MINERAÇÃO LTDA  
ME  
8776/2011-848.200/2011-SIDNEY DINIZ DE ALMEIDA  
8777/2011-848.201/2011-RIO TINTO DESENVOLVIMENTOS MINERAIS LTDA  
8778/2011-848.204/2011-MATAPI MINERADORA LTDA  
8779/2011-848.206/2011-CASCAR BRASIL MINERAÇÃO  
LTDA  
8780/2011-848.207/2011-CASCAR BRASIL MINERAÇÃO  
LTDA  
8781/2011-848.208/2011-CASCAR BRASIL MINERAÇÃO  
LTDA

RELAÇÃO Nº 185/2011 - PA

Fase de Requerimento de Pesquisa  
O DIRETOR-GERAL DO DEPARTAMENTO NACIONAL DE PRODUÇÃO MINERAL (Decreto-lei nº 227/67) outorga os seguintes Alvarás de Pesquisa, prazo 2 anos, vigência a partir dessa publicação:(322)  
8658/2011-850.319/2011-BEMVIVER EMPREENDIMENTOS LTDA  
O DIRETOR-GERAL DO DEPARTAMENTO NACIONAL DE PRODUÇÃO MINERAL (Decreto-lei nº 227/67) outorga os seguintes Alvarás de Pesquisa, prazo 3 anos, vigência a partir dessa publicação:(323)  
8659/2011-850.209/2006-PAN BRAZILIAN MINERAÇÃO  
LTDA.  
8660/2011-851.061/2008-FALCON METAIS LTDA  
8661/2011-850.311/2010-BELO SUN MINERAÇÃO LTDA  
8662/2011-850.315/2010-BELO SUN MINERAÇÃO LTDA  
8663/2011-850.316/2010-BELO SUN MINERAÇÃO LTDA  
8664/2011-850.872/2010-VALE S A  
8665/2011-850.873/2010-VALE S A  
8666/2011-850.112/2011-NADIR TEREZINHA LEISING  
8667/2011-850.113/2011-VOTORANTIM CIMENTOS N  
NE S A  
8668/2011-850.116/2011-MARCOS LOPES MENDES  
8669/2011-850.266/2011-MINERAÇÃO PARAGOMINAS  
S A  
8670/2011-850.305/2011-UNIÃO MINERAÇÃO LTDA  
8671/2011-850.367/2011-J.N. GOMES DO NASCIMENTO  
ME  
8672/2011-850.369/2011-J.N. GOMES DO NASCIMENTO  
ME  
8673/2011-850.370/2011-ALTEMAR PINTO  
8674/2011-850.397/2011-MINERAÇÃO PARABRÁS LT-  
DA  
8675/2011-850.400/2011-MINERAÇÃO PARABRÁS LT-  
DA  
8676/2011-850.406/2011-J.N. GOMES DO NASCIMENTO  
ME  
8677/2011-850.407/2011-ARAGUAIA NÍQUEL MINERAÇÃO LTDA.  
8678/2011-850.419/2011-DORVANDO DOMINGOS DE SIQUEIRA  
8679/2011-850.439/2011-ITAFÓS MINERAÇÃO LTDA  
8680/2011-850.440/2011-ITAFÓS MINERAÇÃO LTDA  
8681/2011-850.441/2011-ITAFÓS MINERAÇÃO LTDA  
8682/2011-850.442/2011-ITAFÓS MINERAÇÃO LTDA  
8683/2011-850.443/2011-ITAFÓS MINERAÇÃO LTDA  
8684/2011-850.446/2011-VALE S A  
8685/2011-850.447/2011-VALE S A  
8686/2011-850.452/2011-VALE S A  
8687/2011-850.461/2011-ANDRÉ LUIZ DE DEUS MA-  
CIEL  
8688/2011-850.462/2011-ANDRÉ LUIZ DE DEUS MA-  
CIEL  
8689/2011-850.575/2011-LONTRA EMPREENDIMENTOS E PARTICIPAÇÕES LTDA.  
8690/2011-850.576/2011-ARAGUAIA NÍQUEL MINERAÇÃO LTDA.

SÉRGIO AUGUSTO DÂMASO DE SOUSA

SUPERINTENDÊNCIA EM ALAGOAS

DESPACHOS DO SUPERINTENDENTE  
RELAÇÃO Nº 30/2011

Fica(m) o(s) abaixo relacionado(s) NOTIFICADO(S) a pagar, parcelar ou apresentar defesa, relativa ao(s) débito(s) apurado(s) da Compensação Financeira pela Exploração de Recursos Minerais - CFEM (art. 3º, IX, da Lei nº 8.876/94, c/c as Leis nº 7.990/89, nº 8.001/90, art. 61 da Lei nº 9.430/96, Lei nº 9.993/00, nº 10.195/01 e nº 10.522/02), no prazo de 10 (dez) dias, sob pena de inscrição em Dívida Ativa, no CADIN e ajuizamento da ação de execução.  
Titular: Zerisson José Pedrosa de Oliveira Cpf/cnpj :148.351.504-49 - Processo de cobrança: 944078/11 Valor: R\$.10.984,38

RELAÇÃO Nº 31/2011

Ficam NOTIFICADOS para pagar ou parcelar débito(MULTAS)/prazo 10(dez) dias (6.62)  
Eveline Bezerra Martins - 844008/08 - Not.18/2011 - R\$ 30,18  
Mineração Tatuassu Ltda - 844151/07 - Not.17/2011 - R\$ 2.218,77

JOSÉ ANTÔNIO ALVES DOS SANTOS

SUPERINTENDÊNCIA NO AMAPÁ

DESPACHOS DO SUPERINTENDENTE  
RELAÇÃO Nº 21/2011

FASE DE AUTORIZAÇÃO DE PESQUISA  
Multa aplicada-(TAH)/prazo para pagamento: 30 dias.  
(6.41)  
Alto Tocantins Mineração Ltda - 858071/06 e. s. Rossi me - 858083/10  
Extremo Norte Comércio, Transporte, Serviços, IMP. e EXP. Ltda - Epp - 858092/05  
Florestal Porto Grande Ind de Madeiras It - 858176/08 m m Desenvolvimento e Gestão Ltda - 858049/10 r. Regio da Silva - 858112/08

RELAÇÃO Nº 22/2011

FASE DE AUTORIZAÇÃO DE PESQUISA  
Auto de Infração lavrado (TAH)/prazo para defesa ou pagamento: 30 dias. (6.35)  
Ecometals Ferro do Amapá Ltda - 858066/06 - A.I. 25/11

MÁRCIO ROBERTO PIMENTEL DE SOUSA

SUPERINTENDÊNCIA NO AMAZONAS

DESPACHOS DO SUPERINTENDENTE  
RELAÇÃO Nº 39/2011

Fase de Requerimento de Pesquisa  
Indefere requerimento de pesquisa por interferência total(121)  
880.160/2010-FREIRE GARCIA VIEIRA ADVOGADOS  
S C  
880.173/2010-SINTERTEC MINERAIS INDUSTRIAIS  
LTDA.  
880.174/2010-SINTERTEC MINERAIS INDUSTRIAIS  
LTDA.  
880.385/2010-HEMATITE PARTICIPAÇÕES LTDA  
880.386/2010-HEMATITE PARTICIPAÇÕES LTDA  
880.387/2010-HEMATITE PARTICIPAÇÕES LTDA  
880.388/2010-HEMATITE PARTICIPAÇÕES LTDA  
880.389/2010-HEMATITE PARTICIPAÇÕES LTDA  
880.392/2010-HEMATITE PARTICIPAÇÕES LTDA  
880.393/2010-HEMATITE PARTICIPAÇÕES LTDA  
880.394/2010-HEMATITE PARTICIPAÇÕES LTDA  
880.395/2010-HEMATITE PARTICIPAÇÕES LTDA  
880.396/2010-HEMATITE PARTICIPAÇÕES LTDA  
880.242/2011-IARA AZEVEDO LEMBI DE CARVALHO BARBOSA  
Indefere requerimento de Autorização de Pesquisa- não cumprimento de exigência(122)  
880.226/2009-GETULIO DORNELLES  
880.228/2009-GETULIO DORNELLES  
880.229/2009-GETULIO DORNELLES  
Determina cumprimento de exigência - Prazo 60 dias(131)  
880.529/2008-PPW PESQUISA E MINERAÇÃO LTDA-OF. Nº0526  
880.533/2008-PPW PESQUISA E MINERAÇÃO LTDA-OF. Nº0527  
880.250/2011-ITAFÓS MINERAÇÃO LTDA-OF. Nº0523  
880.251/2011-ITAFÓS MINERAÇÃO LTDA-OF. Nº0522  
880.255/2011-AGAMENON DO NASCIMENTO SILVA-OF. Nº0543  
880.256/2011-AGAMENON DO NASCIMENTO SILVA-OF. Nº0543  
880.257/2011-AGAMENON DO NASCIMENTO SILVA-OF. Nº0543  
880.258/2011-AGAMENON DO NASCIMENTO SILVA-OF. Nº0543  
880.259/2011-AGAMENON DO NASCIMENTO SILVA-OF. Nº0543

Homologa desistência do requerimento de Autorização de Pesquisa(157)  
880.249/2008-SALVADOR BELONI NUNES  
880.674/2008-FALCON METAIS LTDA  
880.162/2009-FREIRE GARCIA VIEIRA ADVOGADOS  
S C  
880.163/2009-FREIRE GARCIA VIEIRA ADVOGADOS  
S C  
880.164/2009-FREIRE GARCIA VIEIRA ADVOGADOS  
S C  
880.171/2009-FREIRE GARCIA VIEIRA ADVOGADOS  
S C  
880.176/2009-FREIRE GARCIA VIEIRA ADVOGADOS  
S C  
880.268/2009-FREIRE GARCIA VIEIRA ADVOGADOS  
S C  
880.270/2009-FREIRE GARCIA VIEIRA ADVOGADOS  
S C  
880.274/2009-FREIRE GARCIA VIEIRA ADVOGADOS  
S C  
880.283/2009-FREIRE GARCIA VIEIRA ADVOGADOS  
S C

Fase de Autorização de Pesquisa  
Concede anuência e autoriza averbação da cessão parcial de direitos(175)  
880.010/2009-VEUDISON DA COSTA RODRIGUES- Alvará nº3.005/2009 - Cessionario:880.253/2011-CLOEGIO CARVALHO MARINHO- CPF ou CNPJ 335.729.682-91  
880.035/2009-ROMÁRIO JEFF BRASIL MATOS- Alvará nº1.458/2010 - Cessionario:880.065/2011-PAULO GERMANO CARVALHO LEITE- CPF ou CNPJ 320.575.122-15  
880.193/2010-VEUDISON DA COSTA RODRIGUES- Alvará nº5.471/2011 - Cessionario:880.248/2011-EVANDRO RIBEIRO- CPF ou CNPJ 569.796.061-15  
Concede anuência e autoriza averbação da cessão total de direitos(281)  
880.072/2004-JOAOQUIM CARDOSO FILHO- Cessionário:JML INDÚSTRIA E COMERCIO LTDA.- CPF ou CNPJ 04.659.142/0001-16- Alvará nº4.830/2004  
880.439/2010-ROBSON AMORIM MACHADO- Cessionário:COOPRODIL COOPERATIVA DE PRODUTORES DE DIAMANTES LTDA- CPF ou CNPJ 05.374.007/0001-97- Alvará nº5.488/2011

Fase de Requerimento de Licenciamento  
Outorga o Registro de Licença com vigência a partir dessa publicação:(730)  
880.031/2011-NORTOLL NORTE TRANSPORTES OPERACOES E LOGISTICA LTDA-Registro de Licença nº30/2011 de 13/06/2011-Vencimento em 25/01/2013  
Homologa desistência do requerimento de Registro de Licença(783)  
880.245/2011-CONSTRUTORA ETAM LTDA  
Fase de Licenciamento  
Autoriza averbação da Prorrogação do Registro de Licença(742)  
880.073/2002-VILTON BEZERRA TRAVESSA- Registro de Licença No.:263/2003 - Vencimento em 28/01/2015  
Fase de Registro de Extração  
Autoriza prorrogação do prazo do Registro de Extração por 05 anos(927)  
880.429/2009-6º BATALHÃO DE ENGENHARIA DE CONSTRUÇÃO-Registro de Extração Nº014/2009 de 06/06/2011  
Indefere requerimento de prorrogação de prazo do Registro de Extração(938)  
880.223/2009-6º BATALHÃO DE ENGENHARIA DE CONSTRUÇÃO

FERNANDO LOPES BURGOS

SUPERINTENDÊNCIA EM GOIÁS

DESPACHO DO PROCURADOR FEDERAL  
RELAÇÃO Nº 15/11

Ficam NOTIFICADOS para pagar ou parcelar débito(PROJUR)/prazo 10(dez) dias  
Granitos Palmas Indústria e Comércio Ltda - 964445/08 - R\$ 263,52  
Inscrição N.13955/2011, 964451/08 - R\$ 260,51  
Inscrição N.13941/2011, 964415/08 - R\$ 7.183,24  
Inscrição N.13242/2011, 964450/08 - R\$ 263,52  
Inscrição N.13942/2011, 964414/08 - R\$ 2.449,78  
Inscrição N.13243/2011  
Salma de Oliveira Osmala - 962215/10 - R\$ 2.425,22  
Inscrição N.53078/2011

MARCO ANTÔNIO ADDAD ABED

DESPACHOS DO SUPERINTENDENTE  
RELAÇÃO Nº 220/2011

Fase de Autorização de Pesquisa  
Determina cumprimento de exigência - Prazo 60 dias(250)  
860.503/2002-JOSÉ FABIANO DE FIGUEIREDO-OF. Nº384/2011  
860.421/2007-CLEUZA MARIA BARBOSA-OF. Nº392/2011  
861.641/2007-SR COMÉRCIO DE PEDRAS LTDA ME-OF. Nº394/2011  
860.093/2009-CATALANA IND E COM DE ARTEFATOS DE CIMENTO E CONST LTDA-OF. Nº380/2011  
860.015/2010-ARENAN EXTRAÇÃO E COMÉRCIO DE AREIA LTDA-OF. Nº379/2011

## Dados básicos do processo

Número do processo: 866.138/2011

Tipo de requerimento: Requerimento de Autorização de Pesquisa

Fase atual: Autorização de Pesquisa

Ativo: Sim

Superintendência: Superintendência / MT

UF: MT

Unidade protocolizadora: MATO GROSSO

Data Protocolo: 21/02/2011 09:55:00

Data Prioridade: 21/02/2011 09:54:42

## Pessoas relacionadas:

| Tipo de Relação     | CPF/CNPJ           | Nome   | Responsabilidade/Representação | Prazo de Arrendamento | Data de Início | Data Final |
|---------------------|--------------------|--|--------------------------------|-----------------------|----------------|------------|
| Titular\Requerente  | 09.057.228/0001-92 | Dourave Mineração e Exploração Mineral Ltda. |                                |                       | 21/02/2011     |            |
| Representante Legal | 151.995.410-72     | Sérgio Amaro Aquino                          |                                |                       | 21/02/2011     |            |
| Responsável Técnico | 032.175.822-68     | Ewerton Reis Pereira                         |                                |                       | 21/02/2011     |            |

Número do processo de Cadastro da Empresa: 951.369/2008

## Títulos:

| Número | Descrição                                    | Tipo do Título     | Situação do Título | Data de publicação | Data Vencimento |
|--------|--|--------------------|--------------------|--------------------|-----------------|
| 6430   | APU3 AUT PESQ/ALVARÁ DE PESQUISA 03 ANOS PUB | Alvará de Pesquisa | Outorgado          | 18/05/2011         | 18/05/2014      |

## Substâncias:

| Nome            | Tipo de uso | Data de início | Data final | Motivo de encerramento |
|-----------------|-------------|----------------|------------|------------------------|
| MINÉRIO DE OURO | Industrial  | 21/02/2011     |            |                        |

## Municípios:

| Nome          |
|---------------|
| PARANAÍTA /MT |

Condição de propriedade do solo:

| Tipo             |
|------------------|
| Terreno da União |

## Processos associados:

Nenhum processo associado.

Documentos que compõem o processo:

| Documento                            | Data de protocolo |
|--------------------------------------|-------------------|
| Memorial descritivo                  | 21/02/2011        |
| Planta de situação da área           | 21/02/2011        |
| Plano dos trabalhos de pesquisa      | 21/02/2011        |
| Orçamento de pesquisa                | 21/02/2011        |
| Cronograma de pesquisa               | 21/02/2011        |
| Prova de recolhimento de emolumentos | 21/02/2011        |
| A.R.T. do plano de pesquisa          | 21/02/2011        |

Eventos:

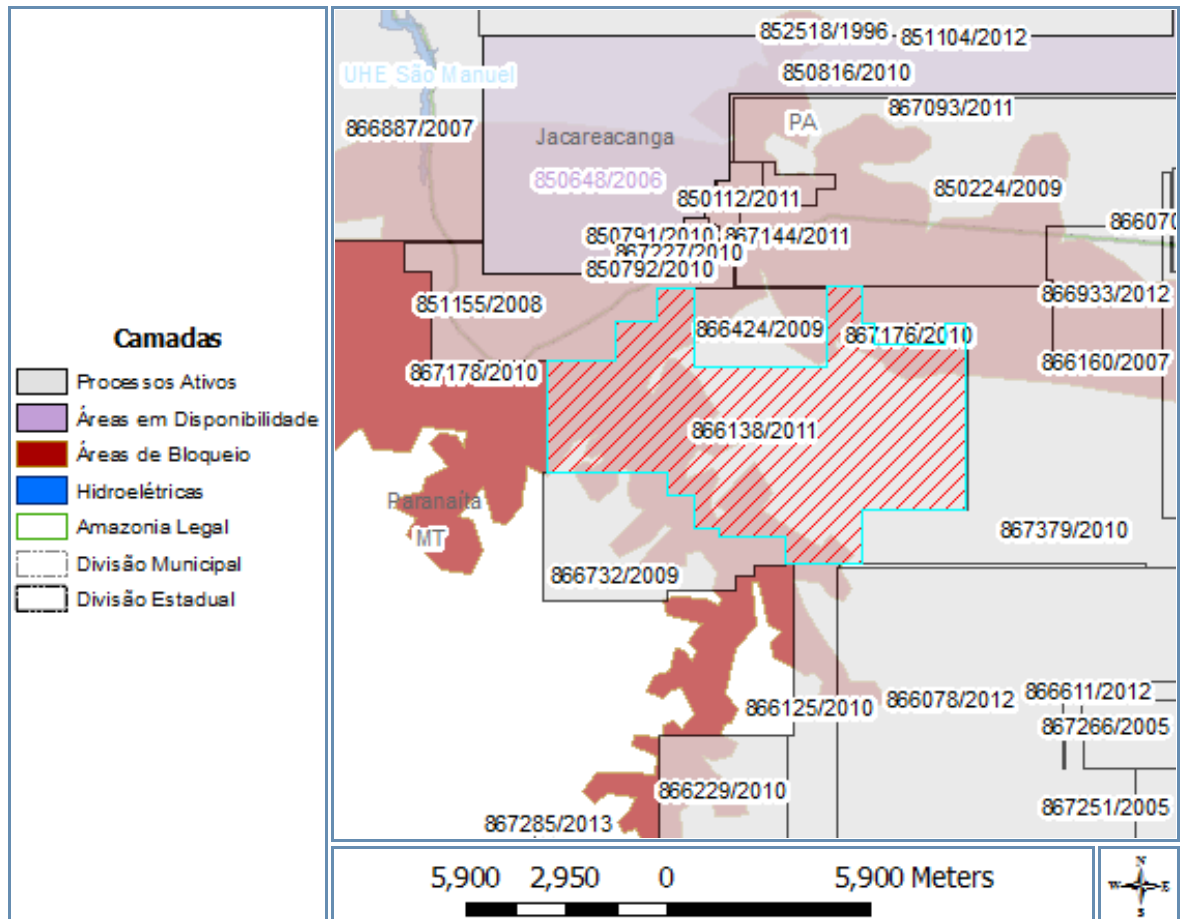
| Descrição  | Data       |
|--|------------|
| 318 - AUT PESQ/RELATORIO PESQ NÃO APV ART 30 II CM PUB | 21/05/2013 |
| 795 - AUT PESQ/RELATORIO PESQ NEGATIVO APRESENTADO     | 19/12/2012 |
| 264 - AUT PESQ/PAGAMENTO TAH EFETUADO                  | 31/07/2012 |
| 264 - AUT PESQ/PAGAMENTO TAH EFETUADO                  | 29/07/2011 |
| 209 - AUT PESQ/INICIO DE PESQUISA COMUNICADO           | 28/06/2011 |
| 323 - AUT PESQ/ALVARÁ DE PESQUISA 03 ANOS PUBL         | 18/05/2011 |
| 100 - REQ PESQ/REQUERIMENTO PESQUISA PROTOCOLIZADO     | 21/02/2011 |

**IMPORTANTE:** este serviço possui caráter meramente informativo e, portanto, não dispensa o uso dos instrumentos oficiais pertinentes para produção de efeitos legais. As informações são disponibilizadas no momento e na forma em que são inseridas na base de dados pelos servidores e colaboradores do DNPM.

Poligonal

Processo: 866.138/2011

Representação gráfica:



Poligonais:

|                                  |   |  |               |
|----------------------------------|---|--|---------------|
| Área (ha):                       | 6110,25   |  |               |
| Cota mínima (m):                 | 0   | Cota máxima (m):                       | 0             |
| Latitude do ponto de amarração:  | -09°24'17"263   | Longitude do ponto de amarração:       | -56°44'44"444 |
| Descrição do ponto de amarração: | Ponto de amarração coincidente com o primeiro vértice | Comprimento do vetor de amarração (m): | 0,00          |
| Ângulo do vetor de amarração:    | 00°00'00"000  | Rumo do vetor de amarração:            | N             |

Vértices:

| Latitude      | Longitude     |
|---------------|---------------|
| -09°24'17"263 | -56°44'44"444 |
| -09°24'17"263 | -56°43'38"865 |
| -09°23'41"071 | -56°43'38"865 |
| -09°23'41"071 | -56°42'59"875 |
| -09°23'08"642 | -56°42'59"875 |
| -09°23'08"642 | -56°42'24"490 |
| -09°24'23"504 | -56°42'24"490 |
| -09°24'23"504 | -56°40'19"334 |
| -09°23'07"527 | -56°40'19"334 |

|               |               |
|---------------|---------------|
| -09°23'07"527 | -56°39'45"798 |
| -09°23'42"010 | -56°39'45"798 |
| -09°23'42"010 | -56°39'34"289 |
| -09°24'01"470 | -56°39'34"289 |
| -09°24'01"470 | -56°38'27"053 |
| -09°23'41"867 | -56°38'27"053 |
| -09°23'41"867 | -56°38'07"072 |
| -09°26'39"303 | -56°38'07"072 |
| -09°26'39"303 | -56°39'45"265 |
| -09°27'29"382 | -56°39'45"265 |
| -09°27'29"382 | -56°40'58"512 |
| -09°27'04"378 | -56°40'58"512 |
| -09°27'04"378 | -56°42'01"827 |
| -09°26'56"294 | -56°42'01"827 |
| -09°26'56"294 | -56°42'23"642 |
| -09°26'24"142 | -56°42'23"642 |
| -09°26'24"142 | -56°42'49"576 |
| -09°26'03"975 | -56°42'49"576 |
| -09°26'03"975 | -56°44'44"444 |
| -09°24'17"263 | -56°44'44"444 |

ID:

CEF47AD5-8CDB-4D9E-9B08-06BF69583E07

**IMPORTANTE:** este serviço possui caráter meramente informativo e, portanto, não dispensa o uso dos instrumentos oficiais pertinentes para produção de efeitos legais. As informações são disponibilizadas no momento e na forma em que são inseridas na base de dados pelos servidores e colaboradores do DNPM.



6632/2011-806.371/2010-VICENZA MINERAÇÃO E PARTICIPAÇÕES S A.  
6633/2011-806.372/2010-VICENZA MINERAÇÃO E PARTICIPAÇÕES S A.  
6634/2011-806.373/2010-VICENZA MINERAÇÃO E PARTICIPAÇÕES S A.  
6635/2011-806.376/2010-VICENZA MINERAÇÃO E PARTICIPAÇÕES S A.  
6636/2011-806.377/2010-VICENZA MINERAÇÃO E PARTICIPAÇÕES S A.  
6637/2011-806.381/2010-VICENZA MINERAÇÃO E PARTICIPAÇÕES S A.  
6638/2011-806.382/2010-VICENZA MINERAÇÃO E PARTICIPAÇÕES S A.  
6639/2011-806.383/2010-VICENZA MINERAÇÃO E PARTICIPAÇÕES S A.  
6640/2011-806.384/2010-VICENZA MINERAÇÃO E PARTICIPAÇÕES S A.  
6641/2011-806.385/2010-VICENZA MINERAÇÃO E PARTICIPAÇÕES S A.  
6642/2011-806.386/2010-VICENZA MINERAÇÃO E PARTICIPAÇÕES S A.  
6643/2011-806.387/2010-VICENZA MINERAÇÃO E PARTICIPAÇÕES S A.  
6644/2011-806.388/2010-VICENZA MINERAÇÃO E PARTICIPAÇÕES S A.  
6645/2011-806.389/2010-VICENZA MINERAÇÃO E PARTICIPAÇÕES S A.  
6646/2011-806.495/2010-VICENZA MINERAÇÃO E PARTICIPAÇÕES S A.  
6647/2011-806.504/2010-VICENZA MINERAÇÃO E PARTICIPAÇÕES S A.  
6648/2011-806.511/2010-VICENZA MINERAÇÃO E PARTICIPAÇÕES S A.  
6649/2011-806.512/2010-VICENZA MINERAÇÃO E PARTICIPAÇÕES S A.  
6650/2011-806.513/2010-VICENZA MINERAÇÃO E PARTICIPAÇÕES S A.  
6651/2011-806.524/2010-VICENZA MINERAÇÃO E PARTICIPAÇÕES S A.  
6652/2011-806.527/2010-VICENZA MINERAÇÃO E PARTICIPAÇÕES S A.  
6653/2011-806.533/2010-VICENZA MINERAÇÃO E PARTICIPAÇÕES S A.  
6654/2011-806.541/2010-VICENZA MINERAÇÃO E PARTICIPAÇÕES S A.  
6655/2011-806.548/2010-VICENZA MINERAÇÃO E PARTICIPAÇÕES S A.  
6656/2011-806.552/2010-VICENZA MINERAÇÃO E PARTICIPAÇÕES S A.  
6657/2011-806.555/2010-VICENZA MINERAÇÃO E PARTICIPAÇÕES S A.  
6658/2011-806.559/2010-VICENZA MINERAÇÃO E PARTICIPAÇÕES S A.  
6659/2011-806.560/2010-VICENZA MINERAÇÃO E PARTICIPAÇÕES S A.

## RELAÇÃO Nº 83/2011 - RJ

Fase de Requerimento de Pesquisa  
O DIRETOR-GERAL DO DEPARTAMENTO NACIONAL DE PRODUÇÃO MINERAL (Decreto-lei nº 227/67) outorga os seguintes Alvarás de Pesquisa, prazo 2 anos, vigência a partir dessa publicação:(322)

6358/2011-890.211/2006-CESAR FARID FIAT  
6359/2011-890.086/2008-AUREA RIEDLINGER DE MANGALHÃES

6360/2011-890.150/2009-HAROLDO GORITO VIEIRA  
6361/2011-890.151/2009-HAROLDO GORITO VIEIRA  
6362/2011-890.152/2009-HAROLDO GORITO VIEIRA  
6363/2011-890.153/2009-HAROLDO GORITO VIEIRA  
6364/2011-890.154/2009-HAROLDO GORITO VIEIRA  
6365/2011-890.390/2009-DAVID DOS SANTOS GUIDO  
6366/2011-890.530/2010-PEDRO PAULO NUNES FERREIRA

6367/2011-890.534/2010-SALUDE MINERADORA INDUSTRIA E COMÉRCIO LTDA  
6368/2011-890.540/2010-MELLO M C L MINERADORA LTDA.

6369/2011-890.750/2010-LOCANTY COM SERVIÇOS LTDA

6370/2011-890.031/2011-JOÃO LUIZ VIEIRA  
6371/2011-890.195/2011-HOGV LTDA.  
6372/2011-890.221/2011-JORGE PORTO PINTO  
6373/2011-890.234/2011-COOPERATIVA DOS PRODUTORES DE AREIA DA BACIA HIDROGRÁFICA LAGOS SÃO JOÃO LTDA

6374/2011-890.235/2011-COOPERATIVA DOS PRODUTORES DE AREIA DA BACIA HIDROGRÁFICA LAGOS SÃO JOÃO LTDA

6375/2011-890.236/2011-COOPERATIVA DOS PRODUTORES DE AREIA DA BACIA HIDROGRÁFICA LAGOS SÃO JOÃO LTDA

6376/2011-890.237/2011-COOPERATIVA DOS PRODUTORES DE AREIA DA BACIA HIDROGRÁFICA LAGOS SÃO JOÃO LTDA

6377/2011-890.238/2011-COOPERATIVA DOS PRODUTORES DE AREIA DA BACIA HIDROGRÁFICA LAGOS SÃO JOÃO LTDA

6378/2011-890.241/2011-RODRIGO TANUS

6379/2011-890.242/2011-INDUSTRIA DE CERAMICA GAMA E SILVA  
6380/2011-890.244/2011-M CAMPOS DOS SANTOS OBRAS ME  
6381/2011-890.248/2011-M. S. FUNDAÇÕES E CONSTRUÇÕES LTDA  
6382/2011-890.258/2011-MINERAÇÃO FLÓRIO LTDA.  
O DIRETOR-GERAL DO DEPARTAMENTO NACIONAL DE PRODUÇÃO MINERAL (Decreto-lei nº 227/67) outorga os seguintes Alvarás de Pesquisa, prazo 3 anos, vigência a partir dessa publicação:(323)

6383/2011-890.664/2010-GIANCARLO BATISTA SILVA

6384/2011-890.681/2010-NÓBREGA EXTRAÇÃO DE MINÉRIOS LTDA. EPP.

6385/2011-890.031/2011-JOÃO LUIZ VIEIRA

6386/2011-890.253/2011-MINERAÇÃO ILHA DAS GARÇAS

6387/2011-890.266/2011-VOTORANTIM CIMENTOS S A

## RELAÇÃO Nº 87/2011 - SEDE DF

Fase de Requerimento de Pesquisa  
O DIRETOR-GERAL DO DEPARTAMENTO NACIONAL DE PRODUÇÃO MINERAL (Decreto-lei nº 227/67) outorga os seguintes Alvarás de Pesquisa:(176)

886.053/2011-AREAL OURO BRANCO LTDA.-ALVARÁ Nº6186/2011-Destacado do DNPM 886.551/2007-ALVARÁ Nº5.232/2008-Vencimento em 05/06/2011

886.054/2011-AREAL OURO BRANCO LTDA.-ALVARÁ Nº6187/2011-Destacado do DNPM 886.551/2007-ALVARÁ Nº5.232/2008-Vencimento em 05/06/2011

886.069/2011-CATIA CRISTINA ALMEIDA PEREIRA-ALVARÁ Nº6188/2011-Destacado do DNPM 886.551/2007-ALVARÁ Nº5.232/2008-Vencimento em 05/06/2011

886.070/2011-SKINÃO MATERIAIS DE CONSTRUÇÃO LTDA-ALVARÁ Nº6189/2011-Destacado do DNPM 886.551/2007-ALVARÁ Nº5.232/2008-Vencimento em 05/06/2011

886.078/2011-MÁRIO JORGE ALMEIDA PEREIRA-ALVARÁ Nº6190/2011-Destacado do DNPM 886.551/2007-ALVARÁ Nº5.232/2008-Vencimento em 05/06/2011

886.079/2011-MÁRIO JORGE ALMEIDA PEREIRA-ALVARÁ Nº6191/2011-Destacado do DNPM 886.551/2007-ALVARÁ Nº5.232/2008-Vencimento em 05/06/2011

886.083/2011-MÁRIO JORGE ALMEIDA PEREIRA-ALVARÁ Nº6192/2011-Destacado do DNPM 886.551/2007-ALVARÁ Nº5.232/2008-Vencimento em 05/06/2011

886.084/2011-MÁRIO JORGE ALMEIDA PEREIRA-ALVARÁ Nº6193/2011-Destacado do DNPM 886.551/2007-ALVARÁ Nº5.232/2008-Vencimento em 05/06/2011

886.085/2011-MÁRIO JORGE ALMEIDA PEREIRA-ALVARÁ Nº6194/2011-Destacado do DNPM 886.551/2007-ALVARÁ Nº5.232/2008-Vencimento em 05/06/2011

886.086/2011-DAVI FERNANDES DE MORAIS-ALVARÁ Nº6195/2011-Destacado do DNPM 886.551/2007-ALVARÁ Nº5.232/2008-Vencimento em 05/06/2011

886.087/2011-MÁRIO JORGE ALMEIDA PEREIRA-ALVARÁ Nº6196/2011-Destacado do DNPM 886.551/2007-ALVARÁ Nº5.232/2008-Vencimento em 05/06/2011

886.088/2011-CATIA CRISTINA ALMEIDA PEREIRA-ALVARÁ Nº6197/2011-Destacado do DNPM 886.551/2007-ALVARÁ Nº5.232/2008-Vencimento em 05/06/2011

886.089/2011-CATIA CRISTINA ALMEIDA PEREIRA-ALVARÁ Nº6198/2011-Destacado do DNPM 886.551/2007-ALVARÁ Nº5.232/2008-Vencimento em 05/06/2011

886.090/2011-CATIA CRISTINA ALMEIDA PEREIRA-ALVARÁ Nº6199/2011-Destacado do DNPM 886.551/2007-ALVARÁ Nº5.232/2008-Vencimento em 05/06/2011

## RELAÇÃO Nº 89/2011 - SEDE - DF

Fase de Requerimento de Lavra  
Autoriza a emissão de Guia de Utilização:(625)  
833.147/2005-COOPERATIVA DOS MICROMINERADORES DO CENTRO OESTE DE MINAS GERAIS LTDA-PAINS/MG - Guia nº 011/2011-120.000TONELADAS-CALCARIO-Validade:06 meses ou a Publicação da Portaria de Lavra

## RELAÇÃO Nº 90/2011 - MT

Fase de Requerimento de Pesquisa  
O DIRETOR-GERAL DO DEPARTAMENTO NACIONAL DE PRODUÇÃO MINERAL (Decreto-lei nº 227/67) outorga os seguintes Alvarás de Pesquisa, prazo 2 anos, vigência a partir dessa publicação:(322)

6388/2011-867.459/2010-JOSE SEBASTIAO DE BARROS

6389/2011-867.487/2010-J TESTA PRESTADORA DE SERVIÇOS LTDA ME

6390/2011-867.497/2010-COPACEL INDÚSTRIA E COMÉRCIO DE CALÇÁRIO E CEREAIS LTDA

6391/2011-866.003/2011-V.DALSOQUIO & CIA LTDA ME

6392/2011-866.004/2011-V.DALSOQUIO & CIA LTDA ME

6393/2011-866.007/2011-V.DALSOQUIO & CIA LTDA ME

6394/2011-866.067/2011-JOSE MURA JUNIOR

6395/2011-866.167/2011-AURORA MINERAÇÃO LTDA

O DIRETOR-GERAL DO DEPARTAMENTO NACIONAL DE PRODUÇÃO MINERAL (Decreto-lei nº 227/67) outorga os seguintes Alvarás de Pesquisa, prazo 3 anos, vigência a partir dessa publicação:(323)

6396/2011-866.363/2009-GEOMIN GEOLOGIA E MINERAÇÃO LTDA

6397/2011-866.432/2009-MILENA VIEIRA FREIRE

6398/2011-866.096/2010-MINERAÇÃO C.D.J. LTDA.

6399/2011-866.113/2010-MINERAÇÃO SANTA ELINA INDUSTRIA E COMERCIO S A

6400/2011-866.258/2010-VOTORANTIM CIMENTOS BRASIL S A

6401/2011-866.515/2010-TRANSTERRA MINERAÇÃO E MATERIAIS PARA CONSTRUÇÃO LTDA

6402/2011-866.656/2010-IVO SILVEIRA DA ROSA

6403/2011-866.972/2010-CHAPLEAU EXPLORAÇÃO MINERAL LTDA

6404/2011-867.031/2010-ELECTRUM CAPITAL PESQUISA DE RECURSOS MINERAIS LTDA.

6405/2011-867.099/2010-GEOMIN GEOLOGIA E MINERAÇÃO LTDA

6406/2011-867.163/2010-JOSE LOPES NETO

6407/2011-867.205/2010-FRANCISCO EGIDIO CAVALCANTE PINHO

6408/2011-867.430/2010-LEONARDO CRESTANI JUNIOR

6409/2011-867.449/2010-ANTONIO LAZARO MOREIRA

6410/2011-867.450/2010-ELECTRUM CAPITAL PESQUISA DE RECURSOS MINERAIS LTDA.

6411/2011-867.462/2010-ELECTRUM CAPITAL PESQUISA DE RECURSOS MINERAIS LTDA.

6412/2011-867.486/2010-YARA BECK MONTAGNER

6413/2011-867.488/2010-ELECTRUM CAPITAL PESQUISA DE RECURSOS MINERAIS LTDA.

6414/2011-867.498/2010-COOPERATIVA DE EXPLORAÇÃO MINERAL P CERAMICAS DA CONSTRUÇÃO CIVIL MT

6415/2011-867.499/2010-LGV MINERAÇÃO LTDA

6416/2011-866.002/2011-PAULO ROGÉRIO LOPES DE NOVAES

6417/2011-866.010/2011-PAULO CAVALCANTE TRAVEN

6418/2011-866.020/2011-WAGNER LOPES GHELIER

SERVIÇOS ME

6419/2011-866.027/2011-ALBERTO SOARES DE CARVALHO

6420/2011-866.028/2011-VOTORANTIM CIMENTOS BRASIL S A

6421/2011-866.029/2011-VOTORANTIM CIMENTOS BRASIL S A

6422/2011-866.052/2011-ADOLFO MIGUEL DE SOUZA JUNIOR

6423/2011-866.118/2011-RENATO AUGUTO RUY DIAS AKERLEY

6424/2011-866.119/2011-RENATO AUGUTO RUY DIAS AKERLEY

6425/2011-866.120/2011-DANIELE DE SOUZA SANTOS

6426/2011-866.132/2011-DEMENECK MINERADORA LTDA

6427/2011-866.134/2011-PEDRO PEREIRA DE SOUZA

6428/2011-866.135/2011-PEDRO PEREIRA DE SOUZA

6429/2011-866.136/2011-PEDRO PEREIRA DE SOUZA

6430/2011-866.138/2011-DOURAVE MINERAÇÃO E EXPLORAÇÃO MINERAL LTDA.

6431/2011-866.154/2011-LEONARDO CRESTANI JUNIOR

6432/2011-866.164/2011-VALMIR FRANCISCO BUCHANELLI

6433/2011-866.172/2011-ADHERPAR EMPREENDIMENTOS E PARTICIPAÇÕES LIMITADA

6434/2011-866.175/2011-ADHERPAR EMPREENDIMENTOS E PARTICIPAÇÕES LIMITADA

6435/2011-866.184/2011-ADHERPAR EMPREENDIMENTOS E PARTICIPAÇÕES LIMITADA

6436/2011-866.190/2011-ADHERPAR EMPREENDIMENTOS E PARTICIPAÇÕES LIMITADA

6437/2011-866.191/2011-ADHERPAR EMPREENDIMENTOS E PARTICIPAÇÕES LIMITADA

6438/2011-866.198/2011-ADHERPAR EMPREENDIMENTOS E PARTICIPAÇÕES LIMITADA

6439/2011-866.199/2011-ADHERPAR EMPREENDIMENTOS E PARTICIPAÇÕES LIMITADA

6440/2011-866.207/2011-ADHERPAR EMPREENDIMENTOS E PARTICIPAÇÕES LIMITADA

6441/2011-866.209/2011-ADHERPAR EMPREENDIMENTOS E PARTICIPAÇÕES LIMITADA

6442/2011-866.210/2011-ADHERPAR EMPREENDIMENTOS E PARTICIPAÇÕES LIMITADA

6443/2011-866.212/2011-ADHERPAR EMPREENDIMENTOS E PARTICIPAÇÕES LIMITADA

6444/2011-866.219/2011-RIO NOVO MINERAÇÃO LTDA.

6445/2011-866.228/2011-UNIÃO PESQUISAS MINERAIS LTDA

## RELAÇÃO Nº 103/2011 - ES

Fase de Requerimento de Pesquisa  
O DIRETOR-GERAL DO DEPARTAMENTO NACIONAL DE PRODUÇÃO MINERAL (Decreto-lei nº 227/67) outorga os seguintes Alvarás de Pesquisa, prazo 2 anos, vigência a partir dessa publicação:(322)

6622/2011-896.605/2005-FOX MINERACAO LTDA

6623/2011-896.168/2007-MAGNESITA REFRAATÓRIOS SA

6624/2011-896.706/2007-ROBERTO FERRARI



5113/2013-815.261/2013-PEDRO GIOVANE MONDINI  
5114/2013-815.262/2013-WILLIBALD KIENEN  
REIRA 5115/2013-815.264/2013-FABIANO BATTISTOTTI PE-  
LTDA 5116/2013-815.266/2013-GEO CASTRO CONSULTORIA  
5117/2013-815.269/2013-MICROMIL - MICRONIZAÇÃO  
E MOAGEM LTDA.  
5118/2013-815.271/2013-KLABIN SA

RELAÇÃO Nº 169/2013 - GO

Fase de Requerimento de Pesquisa  
O DIRETOR-GERAL DO DEPARTAMENTO NACIONAL  
DE PRODUÇÃO MINERAL (Decreto-lei nº 227/67) outorga os se-  
guintes Alvarás de Pesquisa, prazo 2 anos, vigência a partir dessa  
publicação:(322)

(322)  
5077/2013-861.731/2011-NELI FERREIRA DOS SANTOS  
RA 5078/2013-860.453/2012-WILLIAM MENDES DE MOU-

5079/2013-862.000/2012-JOSÉ IVO PIRES  
ABREU 5080/2013-862.162/2012-RONALDO FLEURY LOBO DE

5081/2013-860.205/2013-NILTO CALIXTO DA SILVA  
GALHÃES 5082/2013-860.268/2013-ROGER PAULO SOUSA MA-

5083/2013-860.386/2013-PEDRO FELIPE CAMARA DE  
OLIVEIRA

5084/2013-860.427/2013-F.G. VIDIGAL & CIA LTDA  
5085/2013-860.475/2013-PAULINHO JONAS DA SILVA  
5086/2013-860.490/2013-RONALDO FLEURY LOBO DE

ABREU 5087/2013-860.525/2013-CLEIDY MARIA DE SOUZA  
VASCONCELOS

5088/2013-860.638/2013-BALTAZAR GEOVANE CAIXE-  
TA

5089/2013-860.660/2013-JACKSON LUCAS BEZERRA  
5090/2013-860.663/2013-TECCON S A CONSTRUÇÃO E  
PAVIMENTAÇÃO

5091/2013-860.668/2013-GILBERTO CARVALHO VILE-  
LA

5092/2013-860.676/2013-LEISON ANTONIO MOREIRA  
DE VASCONCELOS

5093/2013-860.692/2013-GREGÓRIO VASSILIVE FER-  
REIRA

5094/2013-860.703/2013-DIEGO ALVES BARBOSA  
O DIRETOR-GERAL DO DEPARTAMENTO NACIONAL  
DE PRODUÇÃO MINERAL (Decreto-lei nº 227/67) outorga os se-  
guintes Alvarás de Pesquisa, prazo 3 anos, vigência a partir dessa  
publicação:(323)

(323)  
5095/2013-860.625/2012-MINERAÇÃO PIRINEUS LTDA  
5096/2013-861.892/2012-GEAL INDÚSTRIA E COMÉ-  
CIO DE PRODUTOS MINERAIS LTDA

5097/2013-862.012/2012-LEMONS CONST. TRANSP.  
AREIA E CASCALHO LTDA

5098/2013-862.210/2012-CIMENTOS PARANAÍBA LTDA  
5099/2013-860.004/2013-CELMO GERALDO AMORIM  
5100/2013-860.139/2013-SETA MINERAÇÃO LTDA

5101/2013-860.370/2013-DL BRASIL MINERAÇÃO LT-  
DA

5102/2013-860.371/2013-DL BRASIL MINERAÇÃO LT-  
DA

5103/2013-860.373/2013-DL BRASIL MINERAÇÃO LT-  
DA

5104/2013-860.388/2013-VOTORANTIM CIMENTOS S A  
5105/2013-860.396/2013-LUIZ CARLOS MORETON  
5106/2013-860.473/2013-HP MINERAÇÃO E MEIO AM-  
BIENTE LLTDA.

5107/2013-860.594/2013-OSVAIR JOSÉ DOS REIS  
5108/2013-860.630/2013-LEMONS CONST. TRANSP.  
AREIA E CASCALHO LTDA

5109/2013-860.631/2013-LEMONS CONST. TRANSP.  
AREIA E CASCALHO LTDA

5110/2013-860.653/2013-AD BRAS MINERADORA LT-  
DA

SÉRGIO AUGUSTO DÂMASO DE SOUSA

SUPERINTENDÊNCIA EM MATO GROSSO

DESPACHO DA SUPERINTENDENTE  
RELAÇÃO Nº 64/2013

Fase de Requerimento de Pesquisa  
Determina cumprimento de exigência - Prazo 60 dias(131)  
866.183/1994-MINERAÇÃO SILVANA INDUSTRIA E  
COMERCIO LTDA-OF. Nº106/13

866.601/2012-TERRATIVA MINERAIS S.A.-OF. Nº120/13  
866.620/2012-FRANCISNEY DURAN VILELA-OF.  
Nº103/13

866.930/2012-GRABEN MINERAÇÃO S A-OF. Nº119/13  
867.113/2012-ELECTRUM CAPITAL PESQUISA DE RE-  
CURSOS MINERAIS LTDA.-OF. Nº118/13

867.126/2012-MINERAÇÃO BIOMINER LTDA-OF.  
Nº110/13

867.131/2012-MAURÍCIO VIDEIRA MACEDO-OF.  
Nº107/13

867.132/2012-MAURÍCIO VIDEIRA MACEDO-OF.  
Nº107/13

867.133/2012-MAURÍCIO VIDEIRA MACEDO-OF.  
Nº107/13

867.134/2012-MAURÍCIO VIDEIRA MACEDO-OF.  
Nº107/13

867.135/2012-SIMONE KEKUCHI QUEIROZ-OF.  
Nº108/13

867.136/2012-SIMONE KEKUCHI QUEIROZ-OF.  
Nº108/13

867.137/2012-SIMONE KEKUCHI QUEIROZ-OF.  
Nº108/13

866.065/2013-ROSEMEIRE SILVA MORANDI-OF.  
Nº109/13

Fase de Autorização de Pesquisa  
Determina cumprimento de exigência - Prazo 60 dias(250)  
866.877/2008-DEMENECK MINERADORA LTDA-OF.  
Nº111/13

867.139/2010-LVR COMÉRCIO E EXTRAÇÃO MINE-  
RAL LTDA-OF. Nº102/13

866.072/2011-EXTRAÇÃO DE AREIA E PEDRA SÃO  
LOURENÇO LTDA-OF. Nº104/13

**Nega Aprovação ao relatório de pesquisa(318)**  
866.161/2008-RIO NOVO MINERAÇÃO LTDA.

866.190/2008-RIO NOVO MINERAÇÃO LTDA.  
866.245/2008-SERRA DA BORDA MINERAÇÃO E ME-  
TALURGIA S.A

866.247/2008-SERRA DA BORDA MINERAÇÃO E ME-  
TALURGIA S.A

866.248/2008-SERRA DA BORDA MINERAÇÃO E ME-  
TALURGIA S.A

866.249/2008-SERRA DA BORDA MINERAÇÃO E ME-  
TALURGIA S.A

867.371/2008-THAIS MICHELE GULART  
866.900/2009-MINERAÇÃO SANTA ELINA INDUSTRIA  
E COMERCIO S A

866.114/2010-MINERAÇÃO SANTA ELINA INDUSTRIA  
E COMERCIO S A

866.175/2010-MINERAÇÃO SANTA ELINA INDUSTRIA  
E COMERCIO S A

866.696/2010-MINERAÇÃO SANTA ELINA INDUSTRIA  
E COMERCIO S A

866.729/2010-MINERAÇÃO SANTA ELINA INDUSTRIA  
E COMERCIO S A

866.730/2010-MINERAÇÃO SANTA ELINA INDUSTRIA  
E COMERCIO S A

867.344/2010-MINERAÇÃO SANTA ELINA INDUSTRIA  
E COMERCIO S A

867.347/2010-MINERAÇÃO SANTA ELINA INDUSTRIA  
E COMERCIO S A

867.348/2010-MINERAÇÃO SANTA ELINA INDUSTRIA  
E COMERCIO S A

867.349/2010-MINERAÇÃO SANTA ELINA INDUSTRIA  
E COMERCIO S A

867.412/2010-MINERAÇÃO SANTA ELINA INDUSTRIA  
E COMERCIO S A

867.414/2010-MINERAÇÃO SANTA ELINA INDUSTRIA  
E COMERCIO S A

867.433/2010-JOÃO BROGGI JÚNIOR  
867.436/2010-MINERAÇÃO SANTA ELINA INDUSTRIA  
E COMERCIO S A

867.465/2010-JOÃO BROGGI JÚNIOR  
867.466/2010-JOÃO BROGGI JÚNIOR  
**866.138/2011-DOURAVE MINERAÇÃO E EXPLORA-  
ÇÃO MINERAL LTDA.**

866.403/2011-MINERAÇÃO SANTA ELINA INDUSTRIA  
E COMERCIO S A

866.404/2011-MINERAÇÃO SANTA ELINA INDUSTRIA  
E COMERCIO S A

Fase de Requerimento de Lavra Garimpeira  
Outorga a Permissão de Lavra Garimpeira com vigência a  
partir dessa publicação:(513)

(513)  
867.095/2012-APARECIDO FRANCISCO DA SILVA -  
PLG Nº38/2013 de 15/05/2013 - Prazo 05 anos

867.096/2012-APARECIDO FRANCISCO DA SILVA -  
PLG Nº39/2013 de 15/05/2013 - Prazo 05 anos

867.097/2012-APARECIDO FRANCISCO DA SILVA -  
PLG Nº40/2013 de 15/05/2013 - Prazo 05 anos

867.098/2012-APARECIDO FRANCISCO DA SILVA -  
PLG Nº41/2013 de 15/05/2013 - Prazo 05 anos

Fase de Licenciamento  
Determina cumprimento de exigência - Prazo 30 dias(718)  
866.225/1999-MINERAÇÃO SERRA DOURADA LTDA-  
OF. Nº110/13

866.226/1999-MINERAÇÃO SERRA DOURADA LTDA-  
OF. Nº110/13

866.227/1999-MINERAÇÃO SERRA DOURADA LTDA-  
OF. Nº110/13

866.228/1999-MINERAÇÃO SERRA DOURADA LTDA-  
OF. Nº110/13

866.229/1999-MINERAÇÃO SERRA DOURADA LTDA-  
OF. Nº110/13

866.230/1999-MINERAÇÃO SERRA DOURADA LTDA-  
OF. Nº110/13

866.231/1999-MINERAÇÃO SERRA DOURADA LTDA-  
OF. Nº110/13

866.235/1999-MINERAÇÃO SERRA DOURADA LTDA-  
OF. Nº110/13

866.518/2003-MINERAÇÃO SERRA DOURADA LTDA-  
OF. Nº110/13

866.519/2003-MINERAÇÃO SERRA DOURADA LTDA-  
OF. Nº110/13

866.520/2003-MINERAÇÃO SERRA DOURADA LTDA-  
OF. Nº110/13

866.521/2003-MINERAÇÃO SERRA DOURADA LTDA-  
OF. Nº110/13

Autoriza averbação da Prorrogação do Registro de Licen-  
ça(742)

866.043/2010-L. D. ZILLMER ME- Registro de Licença  
Nº:65/2012 - Vencimento em 07/12/2015

ELINA MARIA DE FIGUEIREDO  
Substituta

SUPERINTENDÊNCIA NA PARAÍBA

DESPACHO DO SUPERINTENDENTE  
RELAÇÃO Nº 45/2013

Fase de Requerimento de Pesquisa  
Indefere de plano o requerimento de Autorização de Pes-  
quisa(101)

846.382/2012-ELIZABETH PRODUTOS CERÂMICOS  
LTDA

846.386/2012-MIBRA MINÉRIOS LTDA.  
ME 846.392/2012-VULCANO EXPORT CALCÁRIOS LTDA.

846.394/2012-VULCANO EXPORT CALCÁRIOS LTDA.  
ME

846.507/2012-JOSE FRANCISCO BARBOSA MELO TEI-  
XEIRA

Indefere requerimento de pesquisa por interferência to-  
tal(121)

846.387/2012-PROJETOS MINERAIS E AMBIENTAIS  
LTDA

846.402/2012-SUZANA CRISTINA MOURA DA FONSE-  
CA

846.504/2012-MINERAÇÃO FLORENTINO LTDA  
Determina cumprimento de exigência - Prazo 60 dias(131)

846.335/2012-JACOBINA MINERAÇÃO E COMÉRCIO  
LTDA-OF. Nº589/2013

846.506/2012-JOSE FRANCISCO BARBOSA MELO TEI-  
XEIRA-OF. Nº579/2013

Homologa desistência do requerimento de Autorização de  
Pesquisa(157)

846.532/2012-MINERAÇÃO BOA VISTA LTDA  
GUILHERME HENRIQUE SIQUEIRA E SILVA

SUPERINTENDÊNCIA EM PERNAMBUCO

DESPACHO DO SUPERINTENDENTE  
RELAÇÃO Nº 44/2013

Fase de Requerimento de Pesquisa  
Indefere requerimento de pesquisa por interferência to-  
tal(121)

840.211/2012-TERRATIVA MINERAIS S.A.  
840.212/2012-TERRATIVA MINERAIS S.A.

840.213/2012-TERRATIVA MINERAIS S.A.  
840.220/2012-SIDNEY DINIZ DE ALMEIDA

840.124/2013-LAUDICELIA DE ANDRADE BARBOSA  
Fase de Autorização de Pesquisa

Nega a anuência prévia aos atos de cessão total de direi-  
tos(193)

840.013/2011-FRANCISCO RÔMULO DE SOUZA SA-  
RAIVA

Homologa renúncia da Autorização de Pesquisa(294)  
840.084/2011-VALEMONTTE EMPREENDIMIENTOS E  
PARTICIPAÇÕES S.A. -Alvará Nº12.982/2011

840.899/2011-COMPANHIA BRASILEIRA DE MATE-  
RIAS DE CONSTRUÇÃO LTDA -Alvará Nº4/2012

Fase de Requerimento de Lavra  
Determina cumprimento de exigência - Prazo 60 dias(361)  
840.173/2009-MINERADORA AROEIRA DO NORDES-  
TE LTDA ME-OF. Nº515/2013

Fase de Licenciamento  
Auto de infração lavrado/Prazo para defesa ou pagamento  
30 dias(761)

840.370/2009-Arnaldo de Sena Carneiro- AI Nº116/13  
Multa aplicada - RAL / prazo para pagamento: 30  
dias.(1714)

840.006/2006-MINERAÇÃO VITORIA LTDA- AI  
Nº278/2011

Fase de Requerimento de Licenciamento  
Indefere requerimento de licença - área sem onera-  
ção/Port.266/2008(1281)

840.735/2012-GBF PARTICIPAÇÕES S A  
840.149/2013-ROBERTO WILLAMS DE ARAUJO ME-  
NESES

Indefere requerimento de licença - área onerada/Port.  
266/2008(1282)

840.462/2010-CERÂMICA PONTAL LTDA  
PAULO JAIME ALHEIROS



## Dados básicos do processo

Número do processo: 866.515/2012

Tipo de requerimento: Requerimento de Registro de Licença

Fase atual: Licenciamento

Ativo: Sim

Superintendência: Superintendência / MT

UF: MT

Unidade protocolizadora: MATO GROSSO

Data Protocolo: 09/07/2012 17:44:00

Data Prioridade: 09/07/2012 17:44:13

## Pessoas relacionadas:

| Tipo de Relação     | CPF/CNPJ           | Nome   | Responsabilidade/Representação | Prazo de Arrendamento | Data de Início | Data Final |
|---------------------|--------------------|--|--------------------------------|-----------------------|----------------|------------|
| Titular\Requerente  | 05.982.671/0001-19 | Dinâmica Construções, Incorporações e Comércio Ltda Me |                                |                       | 09/07/2012     |            |
| Representante Legal | 904.568.901-49     | Darlan Izautino dos Santos                             |                                |                       | 09/07/2012     |            |
| Responsável Técnico | 904.568.901-49     | Darlan Izautino dos Santos                             |                                |                       | 09/07/2012     |            |

## Número do processo de Cadastro da Empresa:

966.365/2010

## Títulos:

| Número | Descrição          | Tipo do Título      | Situação do Título | Data de publicação | Data Vencimento |
|--------|--------------------|---------------------|--------------------|--------------------|-----------------|
| 62     | LCMN LICENCIAMENTO | Registro de Licença | Outorgado          | 23/10/2012         |                 |

## Substâncias:

| Nome     | Tipo de uso      | Data de início | Data final | Motivo de encerramento |
|----------|------------------|----------------|------------|------------------------|
| CASCALHO | Construção civil | 09/07/2012     |            |                        |
| AREIA    | Construção civil | 09/07/2012     |            |                        |

## Municípios:

| Nome          |
|---------------|
| PARANAÍTA /MT |

## Condição de propriedade do solo:

| Tipo             |
|------------------|
| Terreno da União |

## Processos associados:

|                            |
|----------------------------|
| Nenhum processo associado. |
|----------------------------|

Documentos que compõem o processo:

| Documento                                 | Data de protocolo |
|---|-------------------|
| Memorial descritivo                       | 09/07/2012        |
| Planta de situação da área                | 09/07/2012        |
| Planta de detalhe da área                 | 09/07/2012        |
| Licença (s) municipal (is)                | 09/07/2012        |
| Prova de recolhimento de emolumentos      | 09/07/2012        |
| Instrumento de mandato de procuração      | 09/07/2012        |
| A.R.T. do memorial descritivo             | 09/07/2012        |
| A.R.T. da planta de situação/detalhe      | 09/07/2012        |
| Prova nº registro no org.de reg. comércio | 09/07/2012        |
| Prova do nº de inscrição no CNPJ          | 09/07/2012        |

Eventos:

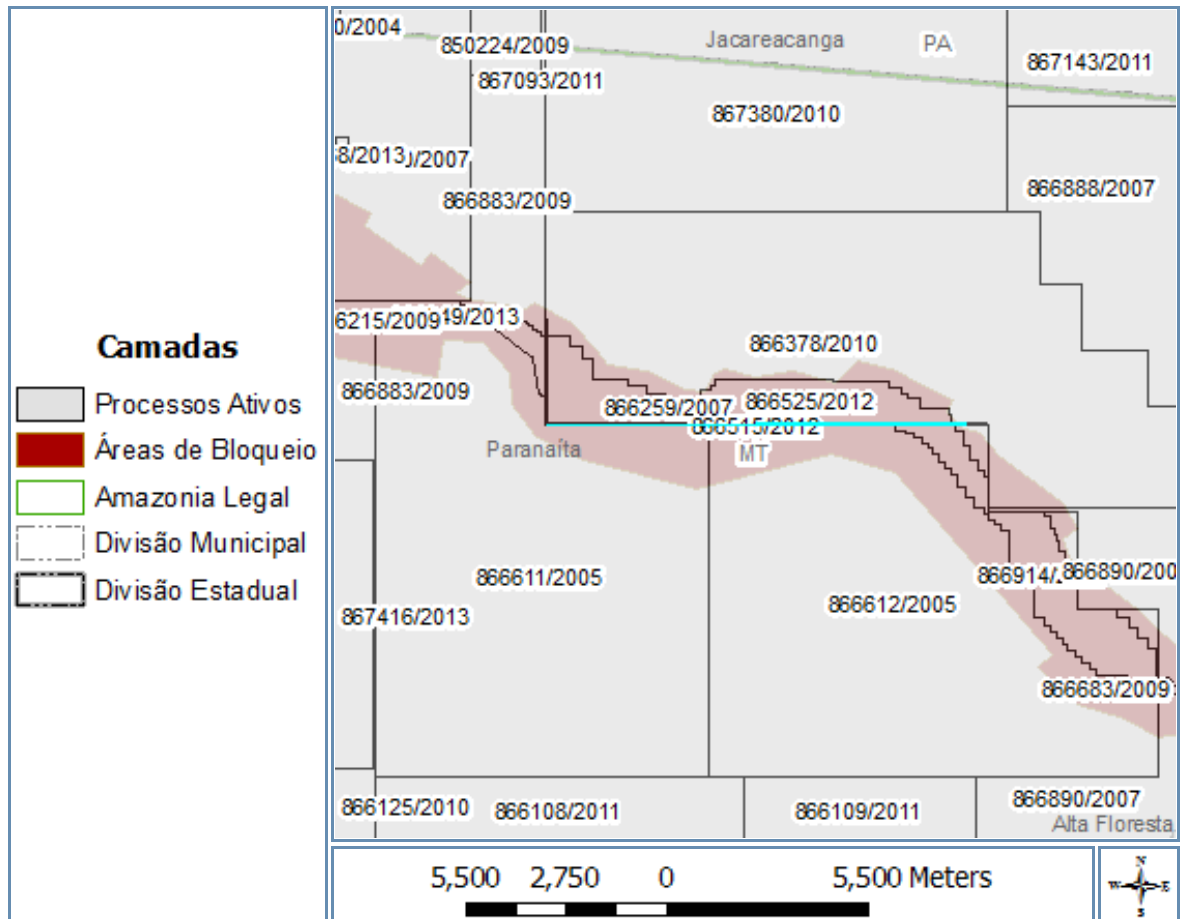
| Descrição  | Data       |
|--|------------|
| 1401 - LICEN/LICENÇA AMBIENTAL PROTOCOLIZADA       | 01/11/2012 |
| 730 - LICEN/LICENCIAMENTO AUTORIZADO PUBLICADO     | 23/10/2012 |
| 1154 - REQ LICEN/DOCUMENTO DIVERSO PROTOCOLIZADO   | 17/10/2012 |
| 1400 - REQ LICEN/LICENÇA AMBIENTAL PROTOCOLIZADA   | 11/10/2012 |
| 700 - REQ LICEN/REQUERIMENTO LICENCIAMENTO PROTOCO | 09/07/2012 |

**IMPORTANTE:** este serviço possui caráter meramente informativo e, portanto, não dispensa o uso dos instrumentos oficiais pertinentes para produção de efeitos legais. As informações são disponibilizadas no momento e na forma em que são inseridas na base de dados pelos servidores e colaboradores do DNPM.

Poligonal

Processo: **866.515/2012**

Representação gráfica:



Poligonais:

| Área (ha):                       | 45,03  |  |          |           |               |               |               |               |               |               |               |               |               |               |               |               |               |               |               |               |               |               |
|----------------------------------|--|--|----------|-----------|---------------|---------------|---------------|---------------|---------------|---------------|---------------|---------------|---------------|---------------|---------------|---------------|---------------|---------------|---------------|---------------|---------------|---------------|
| Cota mínima (m):                 | 0  | Cota máxima (m): 0                             |          |           |               |               |               |               |               |               |               |               |               |               |               |               |               |               |               |               |               |               |
| Latitude do ponto de amarração:  | -09°28'36"935  | Longitude do ponto de amarração: -56°22'14"368 |          |           |               |               |               |               |               |               |               |               |               |               |               |               |               |               |               |               |               |               |
| Descrição do ponto de amarração: | Ponto de Amarração coincidente com o primeiro vértice (estudo de áreas)  | Comprimento do vetor de amarração (m): 0,00    |          |           |               |               |               |               |               |               |               |               |               |               |               |               |               |               |               |               |               |               |
| Ângulo do vetor de amarração:    | 00°00'00"000   | Rumo do vetor de amarração: N                  |          |           |               |               |               |               |               |               |               |               |               |               |               |               |               |               |               |               |               |               |
| Vértices:                        | <table border="1"> <thead> <tr> <th>Latitude</th> <th>Longitude</th> </tr> </thead> <tbody> <tr> <td>-09°28'36"935</td> <td>-56°22'14"368</td> </tr> <tr> <td>-09°28'36"941</td> <td>-56°23'18"367</td> </tr> <tr> <td>-09°28'36"958</td> <td>-56°26'02"973</td> </tr> <tr> <td>-09°28'37"553</td> <td>-56°26'02"973</td> </tr> <tr> <td>-09°28'37"553</td> <td>-56°26'02"977</td> </tr> <tr> <td>-09°28'36"940</td> <td>-56°26'02"977</td> </tr> <tr> <td>-09°28'36"966</td> <td>-56°28'27"094</td> </tr> <tr> <td>-09°28'35"681</td> <td>-56°28'27"094</td> </tr> <tr> <td>-09°28'35"623</td> <td>-56°22'14"368</td> </tr> </tbody> </table> |  | Latitude | Longitude | -09°28'36"935 | -56°22'14"368 | -09°28'36"941 | -56°23'18"367 | -09°28'36"958 | -56°26'02"973 | -09°28'37"553 | -56°26'02"973 | -09°28'37"553 | -56°26'02"977 | -09°28'36"940 | -56°26'02"977 | -09°28'36"966 | -56°28'27"094 | -09°28'35"681 | -56°28'27"094 | -09°28'35"623 | -56°22'14"368 |
| Latitude                         | Longitude  |  |          |           |               |               |               |               |               |               |               |               |               |               |               |               |               |               |               |               |               |               |
| -09°28'36"935                    | -56°22'14"368  |  |          |           |               |               |               |               |               |               |               |               |               |               |               |               |               |               |               |               |               |               |
| -09°28'36"941                    | -56°23'18"367  |  |          |           |               |               |               |               |               |               |               |               |               |               |               |               |               |               |               |               |               |               |
| -09°28'36"958                    | -56°26'02"973  |  |          |           |               |               |               |               |               |               |               |               |               |               |               |               |               |               |               |               |               |               |
| -09°28'37"553                    | -56°26'02"973  |  |          |           |               |               |               |               |               |               |               |               |               |               |               |               |               |               |               |               |               |               |
| -09°28'37"553                    | -56°26'02"977  |  |          |           |               |               |               |               |               |               |               |               |               |               |               |               |               |               |               |               |               |               |
| -09°28'36"940                    | -56°26'02"977  |  |          |           |               |               |               |               |               |               |               |               |               |               |               |               |               |               |               |               |               |               |
| -09°28'36"966                    | -56°28'27"094  |  |          |           |               |               |               |               |               |               |               |               |               |               |               |               |               |               |               |               |               |               |
| -09°28'35"681                    | -56°28'27"094  |  |          |           |               |               |               |               |               |               |               |               |               |               |               |               |               |               |               |               |               |               |
| -09°28'35"623                    | -56°22'14"368  |  |          |           |               |               |               |               |               |               |               |               |               |               |               |               |               |               |               |               |               |               |



|               |               |
|---------------|---------------|
| -09°28'36"935 | -56°22'14"368 |
|---------------|---------------|

ID:

643301A6-5687-4DC5-99D9-2D39060E1BA9

**IMPORTANTE:** este serviço possui caráter meramente informativo e, portanto, não dispensa o uso dos instrumentos oficiais pertinentes para produção de efeitos legais. As informações são disponibilizadas no momento e na forma em que são inseridas na base de dados pelos servidores e colaboradores do DNPM.

Homologa renúncia da Autorização de Pesquisa(294)  
866.933/2009-MINERADORA LORENZON LTDA ME -  
Alvará Nº5081/2010  
Nega Aprovação ao relatório de pesquisa(318)  
866.424/2007-GME4 DO BRASIL PARTICIPAÇÕES E  
EMPREENDEIMENTOS S A  
866.425/2007-GME4 DO BRASIL PARTICIPAÇÕES E  
EMPREENDEIMENTOS S A  
866.430/2007-GME4 DO BRASIL PARTICIPAÇÕES E  
EMPREENDEIMENTOS S A  
866.443/2007-GME4 DO BRASIL PARTICIPAÇÕES E  
EMPREENDEIMENTOS S A  
866.446/2007-GME4 DO BRASIL PARTICIPAÇÕES E  
EMPREENDEIMENTOS S A  
866.464/2007-GME4 DO BRASIL PARTICIPAÇÕES E  
EMPREENDEIMENTOS S A  
866.488/2007-GME4 DO BRASIL PARTICIPAÇÕES E  
EMPREENDEIMENTOS S A  
867.270/2007-GEOMIN GEOLOGIA E MINERAÇÃO LT-  
DA

Prorroga por 03 (três) anos o prazo de validade da au-  
torização de pesquisa(326)  
866.519/2008-MINERAÇÃO CARAÍBA S.A.-ALVARÁ  
Nº6124/2009  
866.647/2008-EDIFICA PARTICIPAÇÕES LTDA-ALVA-  
RÁ Nº6128/2009  
**Fase de Requerimento de Licenciamento.**  
**Outorga o Registro de Licença com vigência a partir dessa**  
**publicação:(730)**  
866.043/2010-L. D. ZILLMER ME-Registro de Licença  
nº0065/2012 de 17/10/2012-Vencimento em 07/01/2013  
866.436/2012-AURICIO SANTOS DE SOUZA-Registro  
de Licença nº0066/2012 de 04/10/2012-Vencimento em 20/09/2022  
866.450/2012-FRANCISCO LUIZ ESTEVES NETO-Regis-  
tro de Licença nº0064/2012 de 18/10/2012-Vencimento em  
15/06/2013  
866.493/2012-RODRIGO DE CARLI-Registro de Licença  
nº0063/2012 de 17/10/2012-Vencimento em 08/10/2014  
**866.515/2012-DINÂMICA CONSTRUÇÕES, INCORPO-  
RAÇÕES E COMÉRCIO LTDA ME-Registro de Licença**  
**nº0062/2012 de 17/10/2012-Vencimento em INDETERMINADO**

JOSÉ DA SILVA LUZ

SUPERINTENDÊNCIA NO RIO GRANDE DO NORTE

DESPACHO DO SUPERINTENDENTE  
RELAÇÃO Nº 190/2012

Fase de Requerimento de Pesquisa  
Indefere requerimento de pesquisa por interferência to-  
tal(121)  
848.345/2012-POTIGUAR CONSTRUTORA LTDA  
848.355/2012-MINERADORA NOSSO SENHOR DO  
BONFIM LTDA.  
Fase de Autorização de Pesquisa  
Determina cumprimento de exigência - Prazo 60 dias(250)  
848.546/2008-AMARO FERREIRA APOLUCENO NETO-  
OF. Nº1.147/2012  
848.547/2008-AMARO FERREIRA APOLUCENO NETO-  
OF. Nº1.147/2012  
848.548/2008-AMARO FERREIRA APOLUCENO NETO-  
OF. Nº1.147/2012  
848.549/2008-AMARO FERREIRA APOLUCENO NETO-  
OF. Nº1.147/2012  
Fase de Licenciamento  
Determina cumprimento de exigência - Prazo 30 dias(718)  
848.147/2002-GENILSON MEDEIROS ME-OF.  
Nº1158/2012-Superintendência/DNPM/RN  
Autoriza averbação da Prorrogação do Registro de Licen-  
ça(742)  
848.147/2002-GENILSON MEDEIROS ME- Registro de  
Licença No.:009/2003 - Vencimento em 05/09/2022  
Fase de Requerimento de Lavra  
Determina cumprimento de exigência - Prazo 180  
dias(1054)  
848.146/2003-MINERAÇÃO BOA VISTA LTDA-OF.  
Nº1.160/2012

ROGER GARIBALDI MIRANDA

SUPERINTENDÊNCIA EM SERGIPE

DESPACHOS DO SUPERINTENDENTE  
RELAÇÃO Nº 97/2012

LICENCIAMENTO (Código 7.72)  
Fica o abaixo relacionado ciente que o recurso administrativo  
interposto foi julgado improcedente; restando-lhe pagar ou parcelar o  
débito apurado da Compensação Financeira pela Exploração de Re-  
cursos Minerais - CFEM (art. 3º, IX, da Lei nº 8.876/94, c/c as Leis  
nº 7.990/89, nº 8.001/90, art. 61 da Lei nº 9.430/96, Lei nº 9.993/00,  
nº 10.195/01 e nº 10.522/02), sob pena de inscrição em Dívida Ativa,  
CADIN e ajuizamento da ação de execução.  
Processo de Cobrança nº 978.099/2011 Notificado: Escurlin  
Empreendimentos Ltda.  
CNPJ/CPF 01.355.173/0002-76 NFLDP nº 34/2011  
Valor: R\$ 2.534,89  
CONCESSÃO DE LAVRA (Código 5.49)

Fica o abaixo relacionado ciente que o recurso administrativo  
interposto foi julgado parcialmente procedente; restando-lhe pagar ou parcelar o  
débito apurado da Compensação Financeira pela Exploração de Recursos Minerais - CFEM (art. 3º, IX, da Lei nº 8.876/94,  
c/c as Leis nº 7.990/89, nº 8.001/90, art. 61 da Lei nº 9.430/96, Lei nº 9.993/00,  
nº 10.195/01 e nº 10.522/02), sob pena de inscrição em Dívida Ativa,  
CADIN e ajuizamento da ação de execução.  
Processo de Cobrança nº 978.089/2011 Notificado Marcus  
Maimone Ramos de Sena Pereira Me  
CNPJ/CPF 04.631.291/0002-58 NFLDP nº 41/2011  
Valor: R\$ 16.072,50  
CONCESSÃO DE LAVRA (Código 5.49)  
Fica o abaixo relacionado ciente que o recurso administrativo  
interposto foi julgado improcedente; restando-lhe pagar ou parcelar o  
débito apurado da Compensação Financeira pela Exploração de Re-  
cursos Minerais - CFEM (art. 3º, IX, da Lei nº 8.876/94, c/c as Leis  
nº 7.990/89, nº 8.001/90, art. 61 da Lei nº 9.430/96, Lei nº 9.993/00,  
nº 10.195/01 e nº 10.522/02), sob pena de inscrição em Dívida Ativa,  
CADIN e ajuizamento da ação de execução.  
Processo de Cobrança nº 978.093/2011 Notificado: Indaiá  
Brasil Águas Minerais Ltda.  
CNPJ nº 00.048.785/0001-72 NFLDP Nº 33/2011 Valor: R\$  
487.715,35

Relação nº 97/2012

Fase de Autorização de Pesquisa  
Determina cumprimento de exigência - Prazo 60 dias(250)  
878.029/2010-AQUIMAR COMÉRCIO E INDÚSTRIA E  
PRESTAÇÃO DE SERVIÇOS LTDA-OF. Nº434/2012  
Fase de Requerimento de Licenciamento  
Outorga o Registro de Licença com vigência a partir dessa  
publicação:(730)  
878.053/2012-CERAMICA MARCAL LTDA ME-Registro  
de Licença nº192/2012 de 18/10/2012-Vencimento em 02/03/2017  
Fase de Licenciamento  
Autoriza averbação da Prorrogação do Registro de Licen-  
ça(742)  
878.001/2000-ANTÔNIO NEWTON DE OLIVEIRA POR-  
TO ME- Registro de Licença No.:24/2008 - Vencimento em  
21/02/2010  
878.115/2007-JAZIDA SANTA MARTA LTDA- Registro  
de Licença No.:195/2007 - Vencimento em 05/08/2009  
878.162/2009-SERNAL CONSTRUÇÕES, TRANSPOR-  
TES E EXTRAÇÕES DE AREIA LTDA ME- Registro de Licença  
No.:84/2010 - Vencimento em 03/01/2013  
Fase de Concessão de Lavra  
Íntima para apresentar documentos desmembramento de  
área-Prazo 90 dias(1102)  
605.626/1976-PETROLEO BRASILEIRO S A-OF.  
Nº435/2012 (Cerâmica Ceraline-1); 436/2012(Cerâmica Ceraline-2);  
437/2012 (Crenor)

PEROLA MARIA GOMES  
Substituta

## Ministério do Desenvolvimento, Indústria e Comércio Exterior

### SECRETARIA DE COMÉRCIO EXTERIOR

#### CIRCULAR Nº 54, DE 22 DE OUTUBRO DE 2012

A SECRETÁRIA DE COMÉRCIO EXTERIOR DO MI-  
NISTÉRIO DO DESENVOLVIMENTO, INDÚSTRIA E COMÉ-  
RCIO EXTERIOR, nos termos do Acordo sobre Salvaguardas, apro-  
vado pelo Decreto Legislativo nº 30, de 15 de dezembro de 1994,  
promulgado pelo Decreto nº 1.355, de 30 de dezembro de 1994, de  
acordo com o disposto no art. 3º do Decreto nº 1.488, de 11 de maio  
de 1995, tendo em vista o que consta do Processo MDIC/SECEX  
52000.020287/2011-59 e considerando o requerimento do Instituto  
Brasileiro do Vinho - IBRAVIN, da União Brasileira de Vitivini-  
cultura - UVIBRA, da Federação das Cooperativas do Vinho - FE-  
COVINHO e do Sindicato da Indústria do Vinho do Estado do Rio  
Grande do Sul - SINDIVINHO, decide:

Art 1º Encerrar, a pedido dos petionários, a investigação  
para averiguar a necessidade de aplicação de medida de salvaguarda  
às importações brasileiras de vinho fino, usualmente classificadas no  
item 2204.21.00 da Nomenclatura Comum do Mercosul (NCM).

TATIANA LACERDA PRAZERES

## Ministério do Esporte

### GABINETE DO MINISTRO

#### PORTARIA Nº 249, DE 19 DE OUTUBRO DE 2012

Dispõe sobre a doação de materiais espor-  
tivos produzidos no âmbito dos Programas  
Pintando a Liberdade e Pintando a Cida-  
dania.

O MINISTRO DO ESTADO DO ESPORTE, no uso de suas  
atribuições constantes dos incisos I e II do parágrafo único do art. 87  
da Constituição Federal, resolve:

Art. 1º As doações dos materiais esportivos produzidos no  
âmbito dos programas Pintando a Liberdade e Pintando a Cidadania  
serão realizadas, prioritária e diretamente às escolas públicas das

redes municipal e estadual, além das Universidades e Institutos Fe-  
derais. As requisições podem ser realizadas, ainda, pelos órgãos da  
Administração direta e entidades da Administração indireta, bem co-  
mo pelas pessoas jurídicas de direito privado sem fins lucrativos  
desde que observados os requisitos previstos nesta Portaria.

§ 1º A entidade interessada na doação dos materiais deverá  
encaminhar solicitação formal, contendo justificativa da demanda,  
acompanhada dos seguintes documentos:

I - cópia do seu CNPJ;  
II - cópias do documento de identidade contendo o número  
do RG e do CPF do responsável pela entidade requisitante, e do ato  
que o designou responsável pela entidade, ou da diplomação, se for o  
caso;

III - endereço completo do requisitante interessado;  
IV - declaração de ciência de que os materiais, cuja doação  
se pretende, devem ser empregados exclusivamente de acordo com as  
diretrizes da política de esporte, educação, lazer e inclusão social,  
sendo vedada a sua utilização para fins político-eleitorais ou de pu-  
blicidade eleitoral; e  
V - assinatura do diretor ou responsável legal pela entidade  
interessada.

§ 2º Havendo fundadas dúvidas a respeito da autenticidade  
dos documentos apresentados, ou da assinatura do diretor ou res-  
ponsável legal pela entidade interessada, a Secretaria Nacional de  
Esporte, Educação, Lazer e Inclusão Social poderá requerer a sua  
autenticidade ou o reconhecimento de firma em cartório.

§ 3º A não apresentação dos documentos autenticados e/ou o  
reconhecimento de firma da assinatura do diretor ou responsável legal  
pela entidade interessada, no prazo concedido pela Secretaria Na-  
cional de Esporte, Educação, Lazer e Inclusão Social, importará em  
indeferimento da solicitação.

Art. 2º Os materiais poderão ser doados em virtude de de-  
manda institucional do Ministério do Esporte, mediante solicitação  
expressa do Ministro do Estado, do Secretário-Executivo ou do Se-  
cretário Nacional de Esporte, Educação, Lazer e Inclusão Social,  
devendo-se instaurar expediente administrativo específico, observan-  
do-se as demais exigências constantes desta Portaria.

Art. 3º Compete ao Secretário Nacional de Esporte, Edu-  
cação, Lazer e Inclusão Social, designar o(s) responsável(is) pela  
análise acerca do cumprimento das exigências previstas no art. 1º,  
além da oportunidade e conveniência socioeconômica da realização  
da doação ao requisitante, indicando sucintamente as razões da de-  
cisão adotada.

§ 1º Por oportunidade entende-se a disponibilidade de ma-  
terial cuja doação é pretendida e a circunstância favorável para a sua  
realização, e por conveniência, razões que indiquem o proveito social  
almejado pela entidade interessada e o benefício econômico angariado  
pela Administração com a realização da alienação dos materiais por  
meio de doação em detrimento de outra modalidade de alienação.

§ 2º O cumprimento das exigências descritas no art. 1º desta  
Portaria, por si só não confere à entidade interessada o direito à  
doação solicitada.

Art. 4º Nos casos em que comprovada a utilização indevida  
dos materiais doados, seja para fins diversos daqueles previstos no  
inciso IV do art. 1º, primeira parte, seja para fins político-eleitorais ou  
de publicidade eleitoral, os bens deverão ser revertidos ao Ministério  
do Esporte.

§ 1º Os materiais revertidos ao Ministério do Esporte que  
apresentarem boas condições de utilização poderão ser novamente  
doados, devendo-se observar as disposições constantes desta Por-  
taria.

§ 2º A doação dos materiais revertidos não poderá beneficiar  
o requisitante que houver dado causa à reversão.

§ 3º O requisitante que houver dado causa à reversão so-  
mente poderá novamente ser beneficiado com a doação de materiais,  
caso comprove a adoção das medidas cabíveis à responsabilização de  
quem houver dado utilização diversa daquela para a qual foram des-  
tinados.

Art. 5º Para fins de controle, a Secretaria Nacional de Es-  
porte, Educação, Lazer e Inclusão Social manterá arquivo contendo  
cópias dos requerimentos deferidos, inclusive os documentos que os  
instruem, especialmente o comprovante de recebimento dos materiais  
pelo donatário.

Parágrafo único. A Secretaria Nacional de Esporte, Edu-  
cação, Lazer e Inclusão Social deverá disponibilizar, no endereço  
eletrônico do Ministério do Esporte, listagem atualizada com nome e  
CNPJ de todos os beneficiários das doações, além dos bens e quan-  
tidades doadas.

Art. 6º A autorização para a doação dos materiais de que  
trata esta Portaria deverá ser precedida de manifestação conclusiva da  
Consultoria Jurídica do Ministério do Esporte acerca da conformidade  
formal do ato, exceto nos casos em que for utilizada a minuta padrão  
constante do Anexo Único desta Portaria, assim certificada nos au-  
tos.

Art. 7º Os casos omissos e não previstos nos artigos an-  
teriores deverão ser precedidos de manifestação da Consultoria Ju-  
rídica.

Art. 8º As disposições constantes desta Portaria aplicam-se  
aos pedidos de doação de materiais formulados anteriormente à sua  
vigência, e penderes de apreciação, apenas naquilo que couber.

Art. 9º Revoga-se a Portaria nº 87, de 25 de abril de 2012.

Art. 10 Esta Portaria entra em vigor na data de sua pu-  
blicação.

ALDO REBELO

ANEXO ÚNICO

DESPACHO Nº /GABIN/SNELIS/ME

Considerando as razões e fundamento constantes do Processo

## Dados básicos do processo

Número do processo: 866.259/2007

Tipo de requerimento: Requerimento de Lavra Garimpeira

Fase atual: Requerimento de Lavra Garimpeira

Ativo: Sim

Superintendência: Superintendência / MT

UF: MT

Unidade protocolizadora: MATO GROSSO

Data Protocolo: 18/05/2007 18:27:00

Data Prioridade: 18/05/2007 18:27:00

## Pessoas relacionadas:

| Tipo de Relação                         | CPF/CNPJ       | Nome                              | Responsabilidade/Representação | Prazo de Arrendamento | Data de Início | Data Final |
|---|----------------|-----------------------------------|--------------------------------|-----------------------|----------------|------------|
| Titular\Requerente                      | 655.501.291-91 | Bento Rodrigues Braga             |                                |                       | 18/05/2007     |            |
| Representante Legal                     | 238.177.630-34 | Ivandro Augusto Ferreira da Silva | Procuração                     |                       | 18/05/2007     |            |
| Responsável Técnico Memorial Descritivo | 238.177.630-34 | Ivandro Augusto Ferreira da Silva | Memorial Descritivo            |                       | 18/05/2007     |            |

Número do processo de Cadastro da Empresa:

Títulos:

Nenhum título associado.

Substâncias:

| Nome            | Tipo de uso | Data de início | Data final | Motivo de encerramento |
|-----------------|-------------|----------------|------------|------------------------|
| MINÉRIO DE OURO | Industrial  | 18/05/2007     |            |                        |

Municípios:

| Nome          |
|---------------|
| PARANAÍTA /MT |

Condição de propriedade do solo:

| Tipo             |
|------------------|
| Terreno da União |

Processos associados:

Nenhum processo associado.

Documentos que compõem o processo:

| Documento | Data de protocolo |
|-----------|-------------------|
|           |                   |

|   |            |
|---|------------|
| Memorial descritivo                       | 08/05/2007 |
| Planta de situação da área                | 08/05/2007 |
| Planta de detalhe da área                 | 08/05/2007 |
| Assentimento ent. pública- área pública   | 08/05/2007 |
| Prova de recolhimento de emolumentos      | 08/05/2007 |
| Instrumento de mandato de procuração      | 08/05/2007 |
| Comprovação da nacionalidade brasileira   | 08/05/2007 |
| A.R.T. do memorial descritivo             | 08/05/2007 |
| A.R.T. da planta de situação/detalhe      | 08/05/2007 |
| Prova nº registro no org.de reg. comércio | 08/05/2007 |
| Prova do nº de inscrição no CNPJ          | 08/05/2007 |
| Copia dos estatutos ou contrato social    | 08/05/2007 |
| Prova do nº de inscrição no CPF           | 08/05/2007 |
| Declaração de firma individual            | 08/05/2007 |

## Eventos:

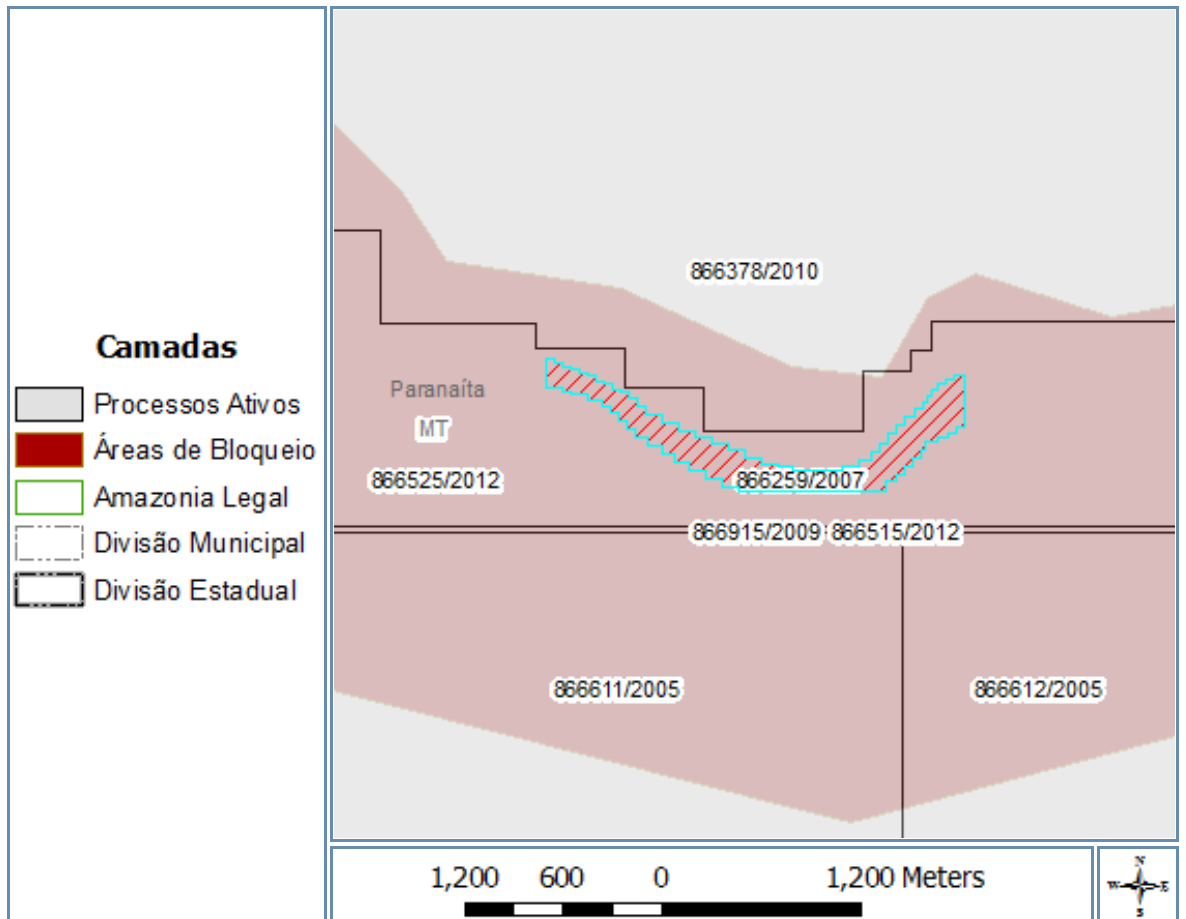
| Descrição   | Data       |
|---|------------|
| 568 - REQ PLG/IND ART 4 PORT 284/2000                     | 12/09/2007 |
| 333 - REQ PLG/REQUERIMENTO LAVRA GARIMPEIRA PROTOCOLIZADO | 18/05/2007 |

**IMPORTANTE:** este serviço possui caráter meramente informativo e, portanto, não dispensa o uso dos instrumentos oficiais pertinentes para produção de efeitos legais. As informações são disponibilizadas no momento e na forma em que são inseridas na base de dados pelos servidores e colaboradores do DNPM.

Poligonal

Processo: **866.259/2007**

Representação gráfica:



Poligonais:

|                                  |  |  |               |
|----------------------------------|--|--|---------------|
| Área (ha):                       | 49,5   |  |               |
| Cota mínima (m):                 | 0  | Cota máxima (m):                       | 0             |
| Latitude do ponto de amarração:  | -09°28'58"200                                | Longitude do ponto de amarração:       | -56°26'32"900 |
| Descrição do ponto de amarração: | CONFLUENCIA CORREGO JAUÍ COM RIO TELES PIRES | Comprimento do vetor de amarração (m): | 909,00        |
| Ângulo do vetor de amarração:    | 04°05'00"013                                 | Rumo do vetor de amarração:            | NW            |

Vértices:

| Latitude      | Longitude     |
|---------------|---------------|
| -09°28'28"689 | -56°26'35"022 |
| -09°28'28"688 | -56°26'06"173 |
| -09°28'26"735 | -56°26'06"173 |
| -09°28'26"735 | -56°26'04"206 |
| -09°28'25"759 | -56°26'04"206 |
| -09°28'25"759 | -56°26'02"566 |
| -09°28'24"131 | -56°26'02"566 |
| -09°28'24"131 | -56°26'00"927 |
| -09°28'22"504 | -56°26'00"927 |



|               |               |
|---------------|---------------|
| -09°28'22"504 | -56°25'59"288 |
| -09°28'20"877 | -56°25'59"288 |
| -09°28'20"877 | -56°25'58"305 |
| -09°28'19"249 | -56°25'58"305 |
| -09°28'19"249 | -56°25'56"010 |
| -09°28'18"273 | -56°25'56"010 |
| -09°28'18"273 | -56°25'54"043 |
| -09°28'17"296 | -56°25'54"043 |
| -09°28'17"296 | -56°25'52"076 |
| -09°28'16"320 | -56°25'52"076 |
| -09°28'16"320 | -56°25'50"437 |
| -09°28'05"904 | -56°25'50"437 |
| -09°28'05"904 | -56°25'52"732 |
| -09°28'06"881 | -56°25'52"732 |
| -09°28'06"881 | -56°25'54"371 |
| -09°28'07"857 | -56°25'54"371 |
| -09°28'07"857 | -56°25'56"010 |
| -09°28'08"834 | -56°25'56"010 |
| -09°28'08"834 | -56°25'56"994 |
| -09°28'10"136 | -56°25'56"994 |
| -09°28'10"136 | -56°25'57"977 |
| -09°28'11"438 | -56°25'57"977 |
| -09°28'11"438 | -56°25'58"961 |
| -09°28'12"739 | -56°25'58"961 |
| -09°28'12"740 | -56°26'00"600 |
| -09°28'14"367 | -56°26'00"600 |
| -09°28'14"367 | -56°26'02"239 |
| -09°28'15"994 | -56°26'02"239 |
| -09°28'15"994 | -56°26'03"878 |
| -09°28'17"622 | -56°26'03"878 |
| -09°28'17"622 | -56°26'05"517 |
| -09°28'19"575 | -56°26'05"517 |
| -09°28'19"575 | -56°26'07"156 |
| -09°28'21"202 | -56°26'07"156 |
| -09°28'21"202 | -56°26'08"795 |
| -09°28'22"830 | -56°26'08"795 |
| -09°28'22"830 | -56°26'11"418 |
| -09°28'23"806 | -56°26'11"418 |
| -09°28'23"806 | -56°26'14"696 |
| -09°28'24"783 | -56°26'14"696 |
| -09°28'24"783 | -56°26'24"531 |
| -09°28'24"132 | -56°26'24"531 |
| -09°28'24"132 | -56°26'27"154 |
| -09°28'23"481 | -56°26'27"154 |
| -09°28'23"481 | -56°26'30"432 |
| -09°28'22"179 | -56°26'30"432 |
| -09°28'22"179 | -56°26'33"711 |
| -09°28'20"877 | -56°26'33"711 |
| -09°28'20"877 | -56°26'36"989 |
| -09°28'19"575 | -56°26'36"989 |
| -09°28'19"575 | -56°26'40"267 |
| -09°28'18"273 | -56°26'40"267 |
| -09°28'18"273 | -56°26'43"546 |
| -09°28'16"971 | -56°26'43"546 |
| -09°28'16"971 | -56°26'46"824 |
| -09°28'15"344 | -56°26'46"824 |
| -09°28'15"344 | -56°26'50"102 |
| -09°28'13"716 | -56°26'50"102 |

## Dados do Processo

|               |               |
|---------------|---------------|
| -09°28'13"716 | -56°26'53"381 |
| -09°28'12"089 | -56°26'53"381 |
| -09°28'12"089 | -56°26'55"020 |
| -09°28'10"461 | -56°26'55"020 |
| -09°28'10"461 | -56°26'56"659 |
| -09°28'09"485 | -56°26'56"659 |
| -09°28'09"485 | -56°26'58"298 |
| -09°28'08"834 | -56°26'58"298 |
| -09°28'08"834 | -56°26'59"937 |
| -09°28'07"857 | -56°26'59"937 |
| -09°28'07"857 | -56°27'01"576 |
| -09°28'07"206 | -56°27'01"576 |
| -09°28'07"206 | -56°27'03"215 |
| -09°28'06"230 | -56°27'03"215 |
| -09°28'06"230 | -56°27'04"854 |
| -09°28'05"579 | -56°27'04"854 |
| -09°28'05"579 | -56°27'06"494 |
| -09°28'04"928 | -56°27'06"494 |
| -09°28'04"928 | -56°27'08"133 |
| -09°28'04"277 | -56°27'08"133 |
| -09°28'04"277 | -56°27'09"772 |
| -09°28'03"626 | -56°27'09"772 |
| -09°28'03"626 | -56°27'11"411 |
| -09°28'02"975 | -56°27'11"411 |
| -09°28'02"975 | -56°27'13"050 |
| -09°28'08"508 | -56°27'13"050 |
| -09°28'08"508 | -56°27'09"444 |
| -09°28'09"159 | -56°27'09"444 |
| -09°28'09"159 | -56°27'07"805 |
| -09°28'09"810 | -56°27'07"805 |
| -09°28'09"810 | -56°27'04"527 |
| -09°28'10"787 | -56°27'04"527 |
| -09°28'10"787 | -56°27'01"904 |
| -09°28'12"089 | -56°27'01"904 |
| -09°28'12"089 | -56°27'00"265 |
| -09°28'13"391 | -56°27'00"265 |
| -09°28'13"391 | -56°26'58"626 |
| -09°28'15"018 | -56°26'58"626 |
| -09°28'15"018 | -56°26'56"987 |
| -09°28'16"646 | -56°26'56"987 |
| -09°28'16"646 | -56°26'55"348 |
| -09°28'18"273 | -56°26'55"348 |
| -09°28'18"273 | -56°26'52"725 |
| -09°28'19"901 | -56°26'52"725 |
| -09°28'19"901 | -56°26'50"102 |
| -09°28'21"528 | -56°26'50"102 |
| -09°28'21"528 | -56°26'47"480 |
| -09°28'23"155 | -56°26'47"480 |
| -09°28'23"155 | -56°26'44"857 |
| -09°28'24"783 | -56°26'44"857 |
| -09°28'24"783 | -56°26'41"579 |
| -09°28'26"410 | -56°26'41"579 |
| -09°28'26"410 | -56°26'38"300 |
| -09°28'28"038 | -56°26'38"300 |
| -09°28'28"038 | -56°26'35"022 |
| -09°28'28"689 | -56°26'35"022 |

ID:

222D13E4-53F8-4494-A7E6-89DC1AD70695

**IMPORTANTE:** este serviço possui caráter meramente informativo e, portanto, não dispensa o uso dos instrumentos oficiais pertinentes para produção de efeitos legais. As informações são disponibilizadas no momento e na forma em que são inseridas na base de dados pelos servidores e colaboradores do DNPM.

## Dados básicos do processo

Número do processo: 867.176/2010

Tipo de requerimento: Requerimento de Lavra Garimpeira

Fase atual: Requerimento de Lavra Garimpeira

Ativo: Sim

Superintendência: Superintendência / MT

UF: MT

Unidade protocolizadora: MATO GROSSO

Data Protocolo: 14/10/2010 09:22:00

Data Prioridade: 14/10/2010 09:21:32

## Pessoas relacionadas:

| Tipo de Relação     | CPF/CNPJ           | Nome                                    | Responsabilidade/Representação | Prazo de Arrendamento | Data de Início | Data Final |
|---------------------|--------------------|---|--------------------------------|-----------------------|----------------|------------|
| Titular\Requerente  | 84.479.088/0001-66 | Cooperativa dos Garimpeiros da Amazonia |                                |                       | 14/10/2010     |            |
| Representante Legal | 875.670.918-87     | Geomario Leitão de Sena                 |                                |                       | 14/10/2010     |            |
| Responsável Técnico | 022.066.252-53     | Antonio Pinto de Andrade                |                                |                       | 14/10/2010     |            |

## Número do processo de Cadastro da Empresa:

000.071/1993

## Títulos:

Nenhum título associado.

## Substâncias:

| Nome            | Tipo de uso | Data de início | Data final | Motivo de encerramento |
|-----------------|-------------|----------------|------------|------------------------|
| MINÉRIO DE OURO | Industrial  | 14/10/2010     |            |                        |

## Municípios:

Nome

PARANAÍTA /MT

## Condição de propriedade do solo:

Tipo

Terreno da União

## Processos associados:

Nenhum processo associado.

## Documentos que compõem o processo:

| Documento                  | Data de protocolo |
|----------------------------|-------------------|
| Memorial descritivo        | 14/10/2010        |
| Planta de situação da área | 14/10/2010        |
| Planta de detalhe da área  | 14/10/2010        |

|  |            |
|--|------------|
| Prova de recolhimento de emolumentos     | 14/10/2010 |
| A.R.T. do memorial descritivo            | 14/10/2010 |
| Prova n°registro no org.de reg. comércio | 14/10/2010 |
| Prova do n° de inscrição no CNPJ         | 14/10/2010 |
| Cópia dos estatutos ou contrato social   | 14/10/2010 |

Eventos:

| Descrição   | Data       |
|---|------------|
| 793 - REQ PLG/DOCUMENTO DIVERSO PROTOCOLIZADO             | 21/09/2011 |
| 333 - REQ PLG/REQUERIMENTO LAVRA GARIMPEIRA PROTOCOLIZADO | 14/10/2010 |

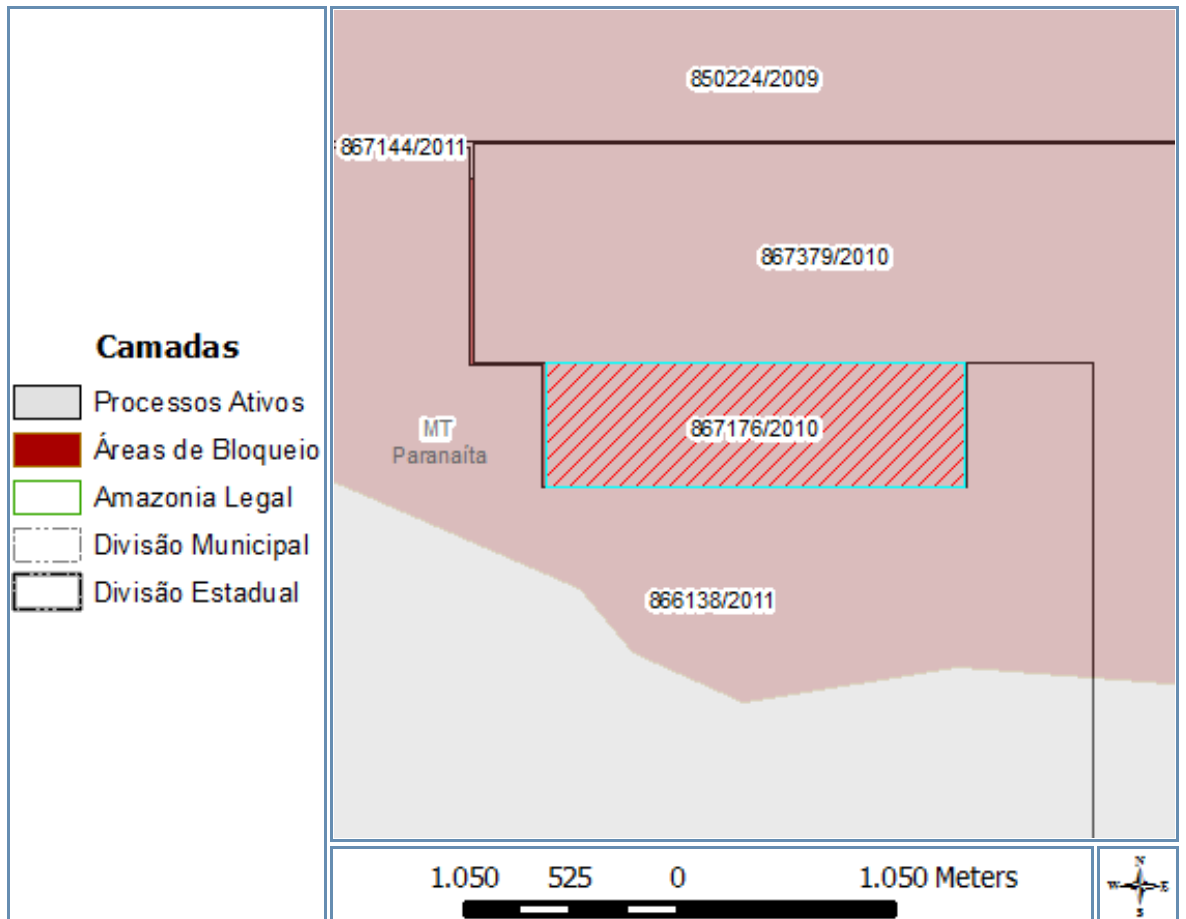
**IMPORTANTE:** este serviço possui caráter meramente informativo e, portanto, não dispensa o uso dos instrumentos oficiais pertinentes para produção de efeitos legais. As informações são disponibilizadas no momento e na forma em que são inseridas na base de dados pelos servidores e colaboradores do DNPM.



Poligonal

Processo: 867.176/2010

Representação gráfica:



Poligonais:

| Área (ha):                       | 121,57   |  |               |          |           |               |               |               |               |               |               |               |               |               |               |
|----------------------------------|--|--|---------------|----------|-----------|---------------|---------------|---------------|---------------|---------------|---------------|---------------|---------------|---------------|---------------|
| Cota mínima (m):                 | 0  | Cota máxima (m):                       | 0             |          |           |               |               |               |               |               |               |               |               |               |               |
| Latitude do ponto de amarração:  | -09°24'01"381  | Longitude do ponto de amarração:       | -56°39'33"871 |          |           |               |               |               |               |               |               |               |               |               |               |
| Descrição do ponto de amarração: | Ponto de amarração coincidente com o primeiro vértice  | Comprimento do vetor de amarração (m): | 0,00          |          |           |               |               |               |               |               |               |               |               |               |               |
| Ângulo do vetor de amarração:    | 00°00'00"000   | Rumo do vetor de amarração:            | N             |          |           |               |               |               |               |               |               |               |               |               |               |
| Vértices:                        | <table border="1"> <thead> <tr> <th>Latitude</th> <th>Longitude</th> </tr> </thead> <tbody> <tr> <td>-09°24'01"381</td> <td>-56°39'33"871</td> </tr> <tr> <td>-09°23'41"936</td> <td>-56°39'33"871</td> </tr> <tr> <td>-09°23'41"936</td> <td>-56°38'27"173</td> </tr> <tr> <td>-09°24'01"381</td> <td>-56°38'27"173</td> </tr> <tr> <td>-09°24'01"381</td> <td>-56°39'33"871</td> </tr> </tbody> </table> |  |               | Latitude | Longitude | -09°24'01"381 | -56°39'33"871 | -09°23'41"936 | -56°39'33"871 | -09°23'41"936 | -56°38'27"173 | -09°24'01"381 | -56°38'27"173 | -09°24'01"381 | -56°39'33"871 |
| Latitude                         | Longitude  |  |               |          |           |               |               |               |               |               |               |               |               |               |               |
| -09°24'01"381                    | -56°39'33"871  |  |               |          |           |               |               |               |               |               |               |               |               |               |               |
| -09°23'41"936                    | -56°39'33"871  |  |               |          |           |               |               |               |               |               |               |               |               |               |               |
| -09°23'41"936                    | -56°38'27"173  |  |               |          |           |               |               |               |               |               |               |               |               |               |               |
| -09°24'01"381                    | -56°38'27"173  |  |               |          |           |               |               |               |               |               |               |               |               |               |               |
| -09°24'01"381                    | -56°39'33"871  |  |               |          |           |               |               |               |               |               |               |               |               |               |               |
| ID:                              | 4263D537-5E68-4835-B87D-614748D9FD5D   |  |               |          |           |               |               |               |               |               |               |               |               |               |               |

para produção de efeitos legais. As informações são disponibilizadas no momento e na forma em que são inseridas na base de dados pelos servidores e colaboradores do DNPM.

## Dados básicos do processo

Número do processo: 867.178/2010

Tipo de requerimento: Requerimento de Lavra Garimpeira

Fase atual: Requerimento de Lavra Garimpeira

Ativo: Sim

Superintendência: Superintendência / MT

UF: MT

Unidade protocolizadora: MATO GROSSO

Data Protocolo: 14/10/2010 10:12:00

Data Prioridade: 14/10/2010 10:11:51

## Pessoas relacionadas:

| Tipo de Relação     | CPF/CNPJ           | Nome                                    | Responsabilidade/Representação | Prazo de Arrendamento | Data de Início | Data Final |
|---------------------|--------------------|---|--------------------------------|-----------------------|----------------|------------|
| Titular\Requerente  | 84.479.088/0001-66 | Cooperativa dos Garimpeiros da Amazonia |                                |                       | 14/10/2010     |            |
| Representante Legal | 875.670.918-87     | Geomario Leitão de Sena                 |                                |                       | 14/10/2010     |            |
| Responsável Técnico | 022.066.252-53     | Antonio Pinto de Andrade                |                                |                       | 14/10/2010     |            |

## Número do processo de Cadastro da Empresa:

000.071/1993

## Títulos:

Nenhum título associado.

## Substâncias:

| Nome            | Tipo de uso | Data de início | Data final | Motivo de encerramento |
|-----------------|-------------|----------------|------------|------------------------|
| MINÉRIO DE OURO | Industrial  | 14/10/2010     |            |                        |

## Municípios:

Nome

PARANAÍTA /MT

## Condição de propriedade do solo:

Tipo

Terreno da União

## Processos associados:

Nenhum processo associado.

## Documentos que compõem o processo:

| Documento                  | Data de protocolo |
|----------------------------|-------------------|
| Memorial descritivo        | 14/10/2010        |
| Planta de situação da área | 14/10/2010        |
| Planta de detalhe da área  | 14/10/2010        |

|  |            |
|--|------------|
| Prova de recolhimento de emolumentos     | 14/10/2010 |
| A.R.T. do memorial descritivo            | 14/10/2010 |
| A.R.T. da planta de situação/detalhe     | 14/10/2010 |
| Prova n°registro no org.de reg. comércio | 14/10/2010 |
| Prova do n° de inscrição no CNPJ         | 14/10/2010 |
| Cópia dos estatutos ou contrato social   | 14/10/2010 |

Eventos:

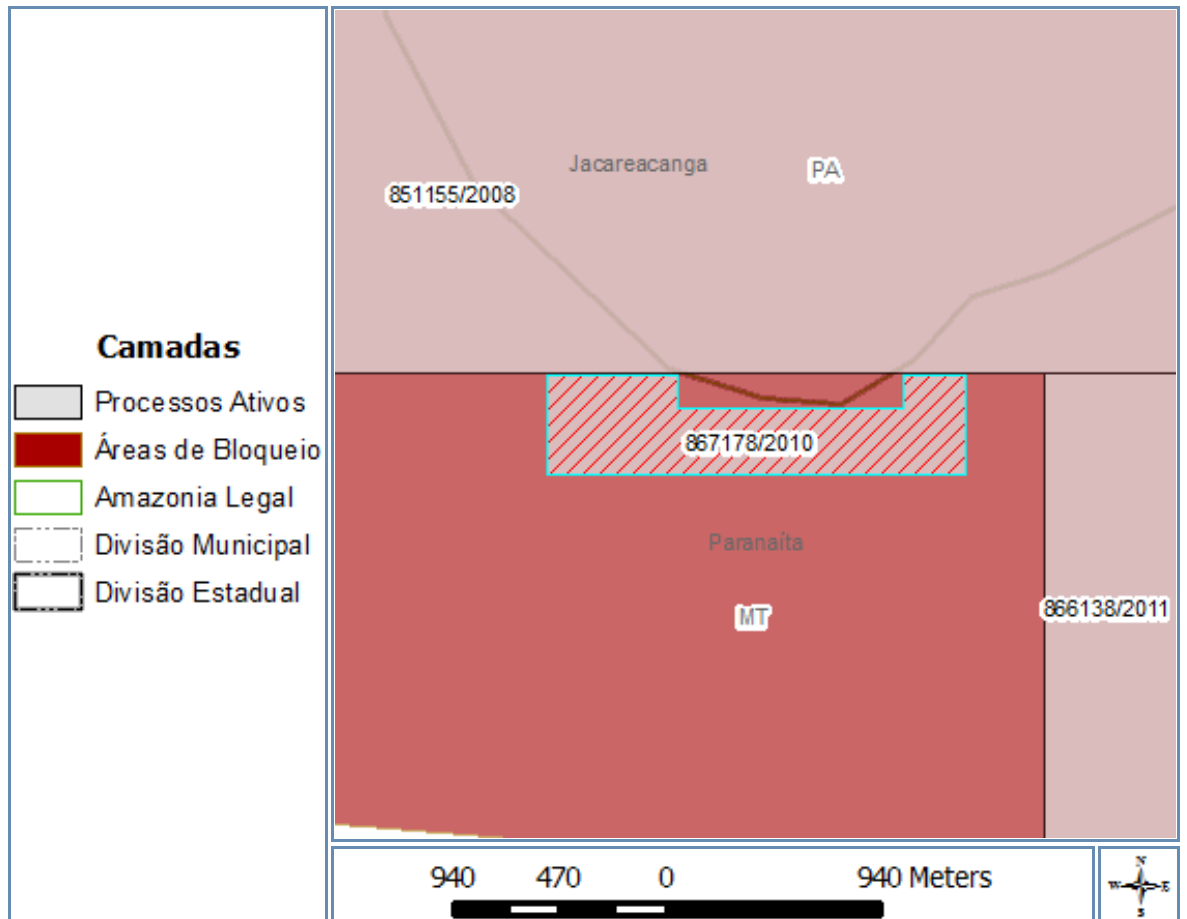
| Descrição   | Data       |
|---|------------|
| 333 - REQ PLG/REQUERIMENTO LAVRA GARIMPEIRA PROTOCOLIZADO | 14/10/2010 |

**IMPORTANTE:** este serviço possui caráter meramente informativo e, portanto, não dispensa o uso dos instrumentos oficiais pertinentes para produção de efeitos legais. As informações são disponibilizadas no momento e na forma em que são inseridas na base de dados pelos servidores e colaboradores do DNPM.

Poligonal

Processo: 867.178/2010

Representação gráfica:



Poligonais:

|                                  |   |  |               |
|----------------------------------|---|--|---------------|
| Área (ha):                       | 66,29   |  |               |
| Cota mínima (m):                 | 0   | Cota máxima (m):                       | 0             |
| Latitude do ponto de amarração:  | -09°24'17"437   | Longitude do ponto de amarração:       | -56°44'55"619 |
| Descrição do ponto de amarração: | Ponto de amarração coincidente com o primeiro vértice | Comprimento do vetor de amarração (m): | 0,00          |
| Ângulo do vetor de amarração:    | 00°00'00"000  | Rumo do vetor de amarração:            | N             |

Vértices:

| Latitude      | Longitude     |
|---------------|---------------|
| -09°24'17"437 | -56°44'55"619 |
| -09°24'31"697 | -56°44'55"619 |
| -09°24'31"697 | -56°45'55"686 |
| -09°24'17"437 | -56°45'55"686 |
| -09°24'17"437 | -56°45'37"011 |
| -09°24'22"053 | -56°45'37"011 |
| -09°24'22"053 | -56°45'04"647 |
| -09°24'17"437 | -56°45'04"647 |
| -09°24'17"437 | -56°44'55"619 |



ID:

153C25BE-98AA-4F81-BC6E-4E290F1718F8

**IMPORTANTE:** este serviço possui caráter meramente informativo e, portanto, não dispensa o uso dos instrumentos oficiais pertinentes para produção de efeitos legais. As informações são disponibilizadas no momento e na forma em que são inseridas na base de dados pelos servidores e colaboradores do DNPM.

## Dados básicos do processo

Número do processo: 867.227/2010

Tipo de requerimento: Requerimento de Lavra Garimpeira

Fase atual: Requerimento de Lavra Garimpeira

Ativo: Sim

Superintendência: Superintendência / MT

UF: MT

Unidade protocolizadora: MATO GROSSO

Data Protocolo: 21/10/2010 09:21:00

Data Prioridade: 21/10/2010 09:21:29

## Pessoas relacionadas:

| Tipo de Relação     | CPF/CNPJ           | Nome                                    | Responsabilidade/Representação | Prazo de Arrendamento | Data de Início | Data Final |
|---------------------|--------------------|---|--------------------------------|-----------------------|----------------|------------|
| Titular\Requerente  | 84.479.088/0001-66 | Cooperativa dos Garimpeiros da Amazonia |                                |                       | 21/10/2010     |            |
| Representante Legal | 875.670.918-87     | Geomario Leitão de Sena                 |                                |                       | 21/10/2010     |            |
| Responsável Técnico | 022.066.252-53     | Antonio Pinto de Andrade                |                                |                       | 21/10/2010     |            |

## Número do processo de Cadastro da Empresa:

000.071/1993

## Títulos:

Nenhum título associado.

## Substâncias:

| Nome            | Tipo de uso | Data de início | Data final | Motivo de encerramento |
|-----------------|-------------|----------------|------------|------------------------|
| MINÉRIO DE OURO | Industrial  | 21/10/2010     |            |                        |

## Municípios:

Nome

PARANAÍTA /MT

## Condição de propriedade do solo:

Tipo

Terreno da União

## Processos associados:

Nenhum processo associado.

## Documentos que compõem o processo:

| Documento                  | Data de protocolo |
|----------------------------|-------------------|
| Memorial descritivo        | 21/10/2010        |
| Planta de situação da área | 21/10/2010        |
| Planta de detalhe da área  | 21/10/2010        |

|  |            |
|--|------------|
| Prova de recolhimento de emolumentos     | 21/10/2010 |
| A.R.T. do memorial descritivo            | 21/10/2010 |
| A.R.T. da planta de situação/detalhe     | 21/10/2010 |
| Prova n°registro no org.de reg. comércio | 21/10/2010 |
| Prova do n° de inscrição no CNPJ         | 21/10/2010 |
| Copia dos estatutos ou contrato social   | 21/10/2010 |

Eventos:

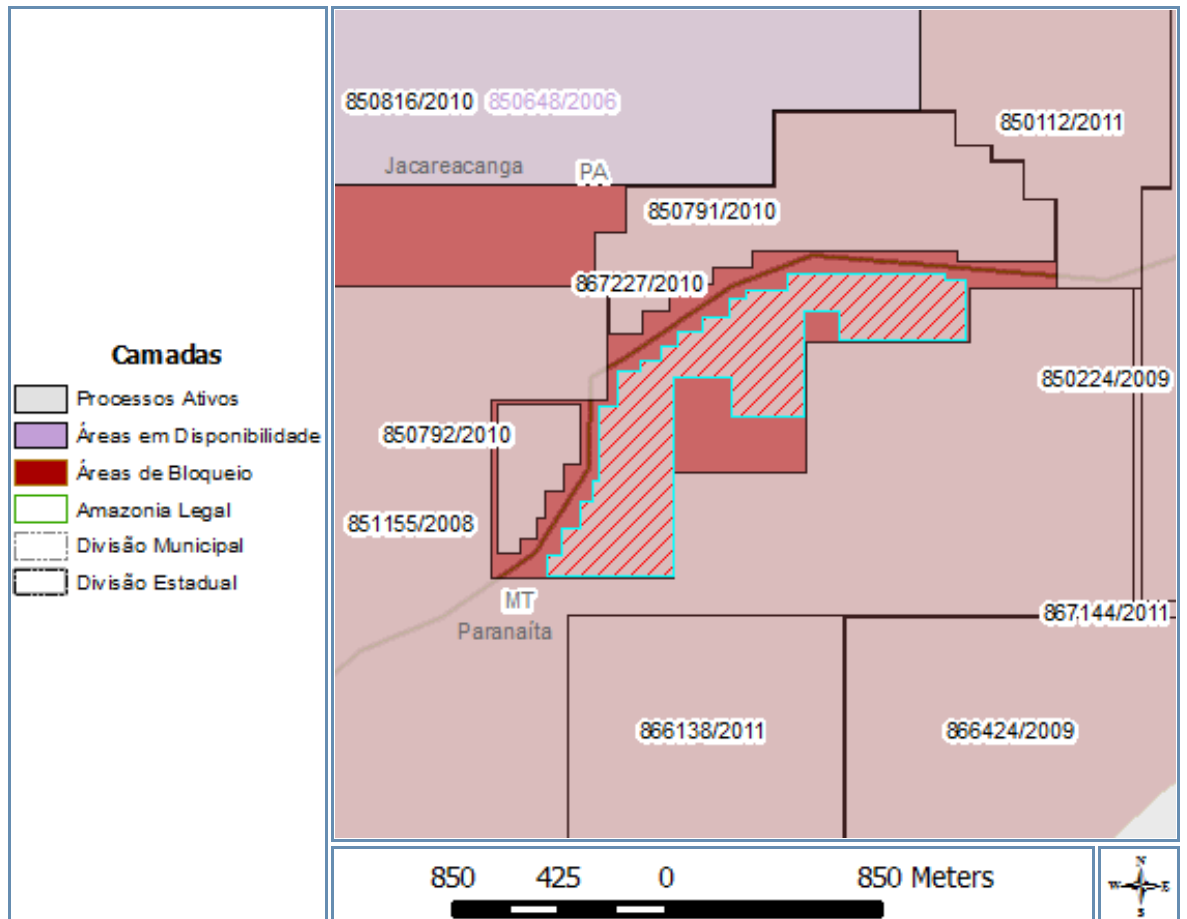
| Descrição   | Data       |
|---|------------|
| 333 - REQ PLG/REQUERIMENTO LAVRA GARIMPEIRA PROTOCOLIZADO | 21/10/2010 |

**IMPORTANTE:** este serviço possui caráter meramente informativo e, portanto, não dispensa o uso dos instrumentos oficiais pertinentes para produção de efeitos legais. As informações são disponibilizadas no momento e na forma em que são inseridas na base de dados pelos servidores e colaboradores do DNPM.

Poligonal

Processo: 867.227/2010

Representação gráfica:



Poligonais:

|                                  |   |  |               |
|----------------------------------|---|--|---------------|
| Área (ha):                       | 62,38   |  |               |
| Cota mínima (m):                 | 0   | Cota máxima (m):                       | 0             |
| Latitude do ponto de amarração:  | -09°22'25"135   | Longitude do ponto de amarração:       | -56°42'08"500 |
| Descrição do ponto de amarração: | Ponto de amarração coincidente com o primeiro vértice | Comprimento do vetor de amarração (m): | 0,00          |
| Ângulo do vetor de amarração:    | 00°00'00"000  | Rumo do vetor de amarração:            | N             |

Vértices:

| Latitude      | Longitude     |
|---------------|---------------|
| -09°22'25"135 | -56°42'08"500 |
| -09°22'32"943 | -56°42'08"500 |
| -09°22'32"943 | -56°42'24"855 |
| -09°22'29"193 | -56°42'24"855 |
| -09°22'29"193 | -56°42'29"527 |
| -09°22'42"781 | -56°42'29"527 |
| -09°22'42"781 | -56°42'38"934 |
| -09°22'37"923 | -56°42'38"934 |
| -09°22'37"923 | -56°42'46"312 |

|               |               |
|---------------|---------------|
| -09°23'03"500 | -56°42'46"312 |
| -09°23'03"500 | -56°43'02"731 |
| -09°23'00"657 | -56°43'02"731 |
| -09°23'00"657 | -56°43'00"640 |
| -09°22'57"275 | -56°43'00"640 |
| -09°22'57"275 | -56°42'58"427 |
| -09°22'53"832 | -56°42'58"427 |
| -09°22'53"832 | -56°42'56"706 |
| -09°22'51"127 | -56°42'56"706 |
| -09°22'51"127 | -56°42'55"906 |
| -09°22'41"536 | -56°42'55"906 |
| -09°22'41"536 | -56°42'53"570 |
| -09°22'37"047 | -56°42'53"570 |
| -09°22'37"047 | -56°42'50"680 |
| -09°22'35"695 | -56°42'50"680 |
| -09°22'35"695 | -56°42'48"036 |
| -09°22'33"727 | -56°42'48"036 |
| -09°22'33"727 | -56°42'45"700 |
| -09°22'31"944 | -56°42'45"700 |
| -09°22'31"944 | -56°42'42"626 |
| -09°22'29"977 | -56°42'42"626 |
| -09°22'29"977 | -56°42'39"060 |
| -09°22'27"579 | -56°42'39"060 |
| -09°22'27"579 | -56°42'36"846 |
| -09°22'26"472 | -56°42'36"846 |
| -09°22'26"472 | -56°42'31"682 |
| -09°22'24"382 | -56°42'31"682 |
| -09°22'24"382 | -56°42'11"331 |
| -09°22'25"135 | -56°42'11"331 |
| -09°22'25"135 | -56°42'08"500 |

ID:

A11854DF-774F-4AEC-A584-20C72801BFD8

**IMPORTANTE:** este serviço possui caráter meramente informativo e, portanto, não dispensa o uso dos instrumentos oficiais pertinentes para produção de efeitos legais. As informações são disponibilizadas no momento e na forma em que são inseridas na base de dados pelos servidores e colaboradores do DNPM.





Departamento Nacional de Produção Mineral

Dados básicos do processo

Número do processo: 850.791/2010

Tipo de requerimento: Requerimento de Lavra Garimpeira

Fase atual: Requerimento de Lavra Garimpeira

Ativo: Sim

Superintendência: Superintendência / PA

UF: PA

Unidade protocolizadora: PARÁ

Data Protocolo: 14/10/2010 09:31:00

Data Prioridade: 14/10/2010 09:31:11

Pessoas relacionadas:

| Tipo de Relação     | CPF/CNPJ           | Nome                                    | Responsabilidade/Representação | Prazo de Arrendamento | Data de Início | Data Final |
|---------------------|--------------------|---|--------------------------------|-----------------------|----------------|------------|
| Titular\Requerente  | 84.479.088/0001-66 | Cooperativa dos Garimpeiros da Amazonia |                                |                       | 14/10/2010     |            |
| Representante Legal | 875.670.918-87     | Geomario Leitão de Sena                 |                                |                       | 14/10/2010     |            |
| Responsável Técnico | 022.066.252-53     | Antonio Pinto de Andrade                |                                |                       | 14/10/2010     |            |

Número do processo de Cadastro da Empresa: 000.071/1993

Títulos:

Nenhum título associado.

Substâncias:

| Nome            | Tipo de uso | Data de início | Data final | Motivo de encerramento |
|-----------------|-------------|----------------|------------|------------------------|
| MINÉRIO DE OURO | Industrial  | 14/10/2010     |            |                        |

Municípios:

Nome  
JACAREACANGA /PA

Condição de propriedade do solo:

Tipo  
Terreno da União

Processos associados:

Nenhum processo associado.

Documentos que compõem o processo:

| Documento                  | Data de protocolo |
|----------------------------|-------------------|
| Memorial descritivo        | 14/10/2010        |
| Planta de situação da área | 14/10/2010        |
| Planta de detalhe da área  | 14/10/2010        |

|  |            |
|--|------------|
| Assentimento ent. pública- área pública  | 14/10/2010 |
| Prova de recolhimento de emolumentos     | 14/10/2010 |
| Comprovação da nacionalidade brasileira  | 14/10/2010 |
| A.R.T. do memorial descritivo            | 14/10/2010 |
| A.R.T. da planta de situação/detalhe     | 14/10/2010 |
| Prova n°registro no org.de reg. comércio | 14/10/2010 |
| Prova do n° de inscrição no CNPJ         | 14/10/2010 |
| Cópia dos estatutos ou contrato social   | 14/10/2010 |
| Prova do n° de inscrição no CPF          | 14/10/2010 |
| Declaração de firma individual           | 14/10/2010 |

Eventos:

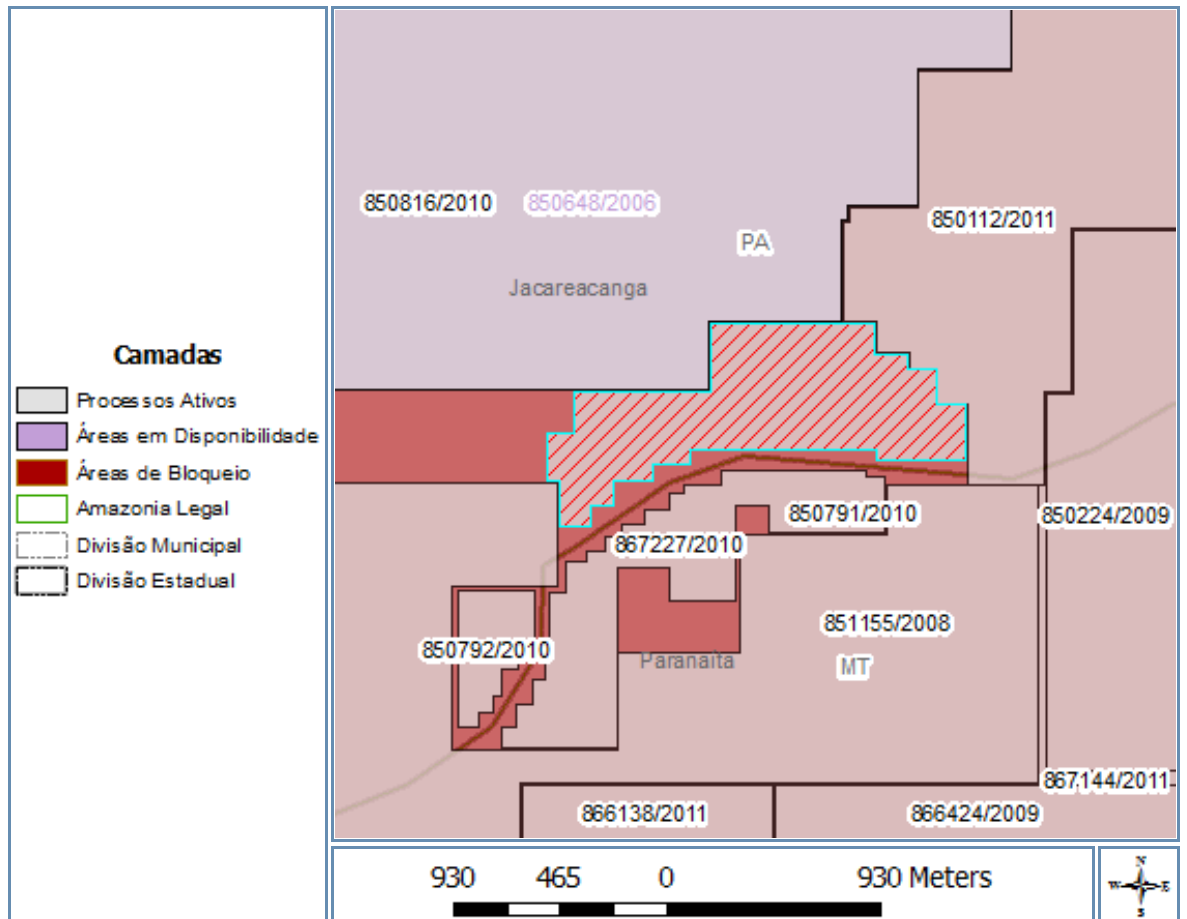
| Descrição   | Data       |
|---|------------|
| 333 - REQ PLG/REQUERIMENTO LAVRA GARIMPEIRA PROTOCOLIZADO | 14/10/2010 |

**IMPORTANTE:** este serviço possui caráter meramente informativo e, portanto, não dispensa o uso dos instrumentos oficiais pertinentes para produção de efeitos legais. As informações são disponibilizadas no momento e na forma em que são inseridas na base de dados pelos servidores e colaboradores do DNPM.

Poligonal

Processo: 850.791/2010

Representação gráfica:



Poligonais:

|                                  |   |  |               |
|----------------------------------|---|--|---------------|
| Área (ha):                       | 80,4  |  |               |
| Cota mínima (m):                 | 0   | Cota máxima (m):                       | 0             |
| Latitude do ponto de amarração:  | -09°22'03"484   | Longitude do ponto de amarração:       | -56°42'33"322 |
| Descrição do ponto de amarração: | Ponto de amarração coincidente com o primeiro vértice | Comprimento do vetor de amarração (m): | 0,00          |
| Ângulo do vetor de amarração:    | 00°00'00"000  | Rumo do vetor de amarração:            | N             |

Vértices:

| Latitude      | Longitude     |
|---------------|---------------|
| -09°22'03"484 | -56°42'33"322 |
| -09°22'03"484 | -56°42'10"033 |
| -09°22'07"886 | -56°42'10"033 |
| -09°22'07"886 | -56°42'05"312 |
| -09°22'10"016 | -56°42'05"312 |
| -09°22'10"016 | -56°42'01"230 |
| -09°22'14"950 | -56°42'01"230 |
| -09°22'14"950 | -56°41'57"041 |
| -09°22'22"826 | -56°41'57"041 |

|               |               |
|---------------|---------------|
| -09°22'22"826 | -56°42'09"724 |
| -09°22'21"442 | -56°42'09"724 |
| -09°22'21"442 | -56°42'36"146 |
| -09°22'23"518 | -56°42'36"146 |
| -09°22'23"518 | -56°42'41"265 |
| -09°22'25"731 | -56°42'41"265 |
| -09°22'25"731 | -56°42'46"936 |
| -09°22'29"328 | -56°42'46"936 |
| -09°22'29"328 | -56°42'50"256 |
| -09°22'32"233 | -56°42'50"256 |
| -09°22'32"233 | -56°42'54"585 |
| -09°22'25"780 | -56°42'54"585 |
| -09°22'25"780 | -56°42'56"443 |
| -09°22'19"031 | -56°42'56"443 |
| -09°22'19"031 | -56°42'52"536 |
| -09°22'13"183 | -56°42'52"536 |
| -09°22'13"183 | -56°42'33"322 |
| -09°22'03"484 | -56°42'33"322 |

ID:

19372D0A-2F3A-4F68-8324-9758CB7FBF49

**IMPORTANTE:** este serviço possui caráter meramente informativo e, portanto, não dispensa o uso dos instrumentos oficiais pertinentes para produção de efeitos legais. As informações são disponibilizadas no momento e na forma em que são inseridas na base de dados pelos servidores e colaboradores do DNPM.

## Dados básicos do processo

Número do processo: 850.792/2010

Tipo de requerimento: Requerimento de Lavra Garimpeira

Fase atual: Requerimento de Lavra Garimpeira

Ativo: Sim

Superintendência: Superintendência / PA

UF: PA

Unidade protocolizadora: PARÁ

Data Protocolo: 14/10/2010 09:35:00

Data Prioridade: 14/10/2010 09:35:15

## Pessoas relacionadas:

| Tipo de Relação     | CPF/CNPJ           | Nome                                    | Responsabilidade/Representação | Prazo de Arrendamento | Data de Início | Data Final |
|---------------------|--------------------|---|--------------------------------|-----------------------|----------------|------------|
| Titular\Requerente  | 84.479.088/0001-66 | Cooperativa dos Garimpeiros da Amazonia |                                |                       | 14/10/2010     |            |
| Representante Legal | 875.670.918-87     | Geomario Leitão de Sena                 |                                |                       | 14/10/2010     |            |
| Responsável Técnico | 022.066.252-53     | Antonio Pinto de Andrade                |                                |                       | 14/10/2010     |            |

Número do processo de Cadastro da Empresa: 000.071/1993

Títulos:

Nenhum título associado.

Substâncias:

| Nome            | Tipo de uso | Data de início | Data final | Motivo de encerramento |
|-----------------|-------------|----------------|------------|------------------------|
| MINÉRIO DE OURO | Industrial  | 14/10/2010     |            |                        |

Municípios:

Nome  
JACAREACANGA /PA

Condição de propriedade do solo:

Tipo  
Terreno da União

Processos associados:

Nenhum processo associado.

Documentos que compõem o processo:

| Documento                  | Data de protocolo |
|----------------------------|-------------------|
| Memorial descritivo        | 14/10/2010        |
| Planta de situação da área | 14/10/2010        |
| Planta de detalhe da área  | 14/10/2010        |



|  |            |
|--|------------|
| Assentimento ent. pública- área pública  | 14/10/2010 |
| Prova de recolhimento de emolumentos     | 14/10/2010 |
| Instrumento de mandato de procuração     | 14/10/2010 |
| Comprovação da nacionalidade brasileira  | 14/10/2010 |
| A.R.T. do memorial descritivo            | 14/10/2010 |
| A.R.T. da planta de situação/detalhe     | 14/10/2010 |
| Prova n°registro no org.de reg. comércio | 14/10/2010 |
| Prova do n° de inscrição no CNPJ         | 14/10/2010 |
| Copia dos estatutos ou contrato social   | 14/10/2010 |
| Prova do n° de inscrição no CPF          | 14/10/2010 |
| Declaração de firma individual           | 14/10/2010 |

## Eventos:

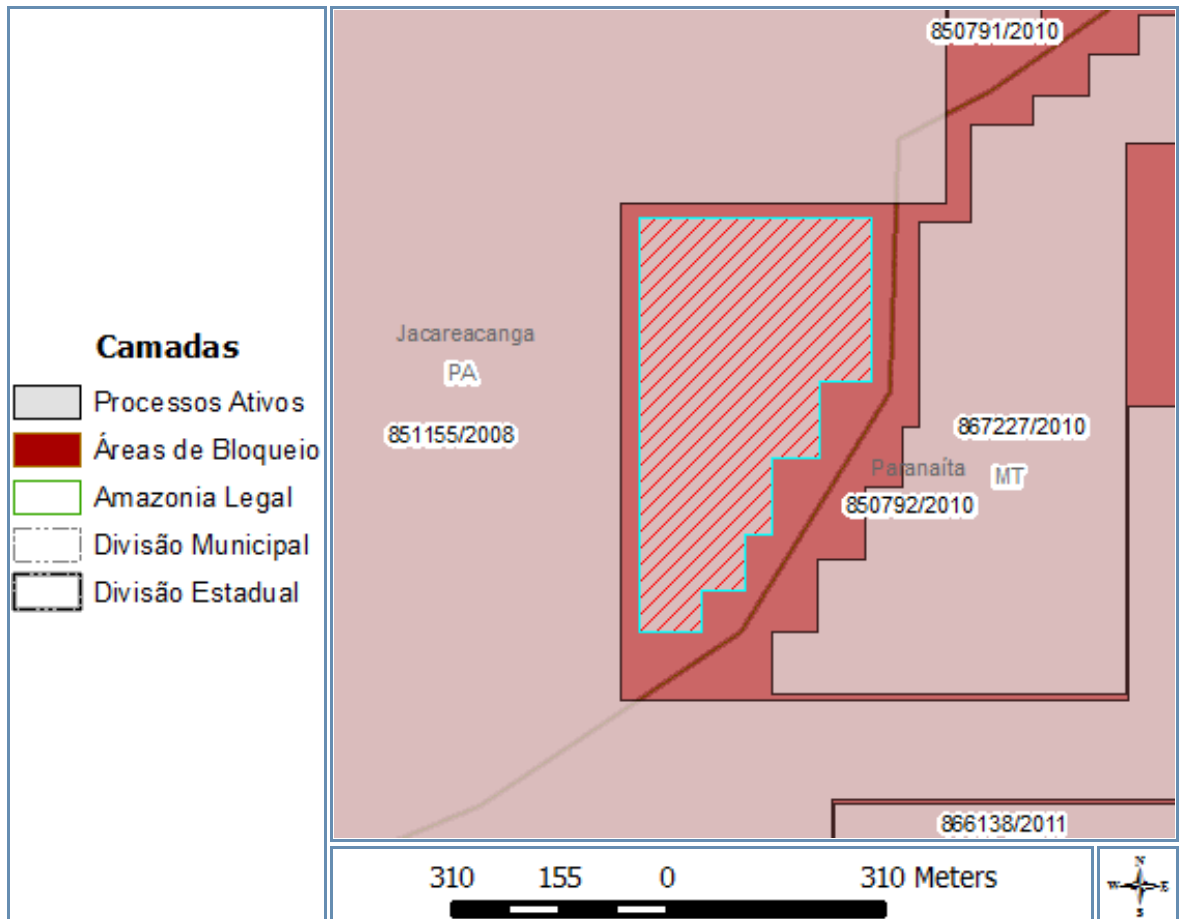
| Descrição   | Data       |
|---|------------|
| 333 - REQ PLG/REQUERIMENTO LAVRA GARIMPEIRA PROTOCOLIZADO | 14/10/2010 |

**IMPORTANTE:** este serviço possui caráter meramente informativo e, portanto, não dispensa o uso dos instrumentos oficiais pertinentes para produção de efeitos legais. As informações são disponibilizadas no momento e na forma em que são inseridas na base de dados pelos servidores e colaboradores do DNPM.

Poligonal

Processo: 850.792/2010

Representação gráfica:



Poligonais:

|                                  |   |  |               |
|----------------------------------|---|--|---------------|
| Área (ha):                       | 14,14   |  |               |
| Cota mínima (m):                 | 0   | Cota máxima (m):                       | 0             |
| Latitude do ponto de amarração:  | -09°22'41"366   | Longitude do ponto de amarração:       | -56°43'08"893 |
| Descrição do ponto de amarração: | Ponto de amarração coincidente com o primeiro vértice | Comprimento do vetor de amarração (m): | 0,00          |
| Ângulo do vetor de amarração:    | 00°00'00"000  | Rumo do vetor de amarração:            | N             |

Vértices:

| Latitude      | Longitude     |
|---------------|---------------|
| -09°22'41"366 | -56°43'08"893 |
| -09°22'41"366 | -56°42'58"195 |
| -09°22'48"928 | -56°42'58"195 |
| -09°22'48"928 | -56°43'00"531 |
| -09°22'52"494 | -56°43'00"531 |
| -09°22'52"494 | -56°43'02"745 |
| -09°22'56"060 | -56°43'02"745 |
| -09°22'56"060 | -56°43'04"036 |
| -09°22'58"643 | -56°43'04"036 |

|               |               |
|---------------|---------------|
| -09°22'58"643 | -56°43'06"003 |
| -09°23'00"610 | -56°43'06"003 |
| -09°23'00"610 | -56°43'08"893 |
| -09°22'41"366 | -56°43'08"893 |

ID:

156B386B-EEFE-498A-9B25-53C1642C7F41

**IMPORTANTE:** este serviço possui caráter meramente informativo e, portanto, não dispensa o uso dos instrumentos oficiais pertinentes para produção de efeitos legais. As informações são disponibilizadas no momento e na forma em que são inseridas na base de dados pelos servidores e colaboradores do DNPM.

## Dados básicos do processo

Número do processo: 867.285/2013

Tipo de requerimento: Requerimento de Lavra Garimpeira

Fase atual: Requerimento de Lavra Garimpeira

Ativo: Sim

Superintendência: Superintendência / MT

UF: MT

Unidade protocolizadora: MATO GROSSO

Data Protocolo: 25/10/2013 10:18:00

Data Prioridade: 25/10/2013 10:18:05

## Pessoas relacionadas:

| Tipo de Relação     | CPF/CNPJ       | Nome                       | Responsabilidade/Representação | Prazo de Arrendamento | Data de Início | Data Final |
|---------------------|----------------|----------------------------|--------------------------------|-----------------------|----------------|------------|
| Titular\Requerente  | 630.085.301-25 | Darcy Winter               |                                |                       | 25/10/2013     |            |
| Representante Legal | 904.568.901-49 | Darlan Izautino dos Santos |                                |                       | 25/10/2013     |            |
| Responsável Técnico | 904.568.901-49 | Darlan Izautino dos Santos |                                |                       | 25/10/2013     |            |

Número do processo de Cadastro da Empresa:

Títulos:

Nenhum título associado.

Substâncias:

| Nome            | Tipo de uso | Data de início | Data final | Motivo de encerramento |
|-----------------|-------------|----------------|------------|------------------------|
| MINÉRIO DE OURO | Industrial  | 25/10/2013     |            |                        |

Municípios:

| Nome          |
|---------------|
| PARANAÍTA /MT |

Condição de propriedade do solo:

| Tipo                     |
|--------------------------|
| Propriedade de terceiros |

Processos associados:

Nenhum processo associado.

Documentos que compõem o processo:

| Documento                  | Data de protocolo |
|----------------------------|-------------------|
| Memorial descritivo        | 25/10/2013        |
| Planta de situação da área | 25/10/2013        |

|   |            |
|---|------------|
| Planta de detalhe da área               | 25/10/2013 |
| Prova de recolhimento de emolumentos    | 25/10/2013 |
| Instrumento de mandato de procuração    | 25/10/2013 |
| Comprovação da nacionalidade brasileira | 25/10/2013 |
| A.R.T. do memorial descritivo           | 25/10/2013 |
| A.R.T. da planta de situação/detalhe    | 25/10/2013 |
| Prova do n° de inscrição no CPF         | 25/10/2013 |

Eventos:

| Descrição   | Data       |
|---|------------|
| 333 - REQ PLG/REQUERIMENTO LAVRA GARIMPEIRA PROTOCOLIZADO | 25/10/2013 |


**IMPORTANTE:** este serviço possui caráter meramente informativo e, portanto, não dispensa o uso dos instrumentos oficiais pertinentes para produção de efeitos legais. As informações são disponibilizadas no momento e na forma em que são inseridas na base de dados pelos servidores e colaboradores do DNPM.



Poligonal

Processo: **867.285/2013**

Representação gráfica:



Poligonais:

| Área (ha):                       | 48,48  |  |               |          |           |               |               |               |               |               |               |               |               |               |               |
|----------------------------------|--|--|---------------|----------|-----------|---------------|---------------|---------------|---------------|---------------|---------------|---------------|---------------|---------------|---------------|
| Cota mínima (m):                 | 0  | Cota máxima (m):                       | 0             |          |           |               |               |               |               |               |               |               |               |               |               |
| Latitude do ponto de amarração:  | -09°31'44"605  | Longitude do ponto de amarração:       | -56°44'55"822 |          |           |               |               |               |               |               |               |               |               |               |               |
| Descrição do ponto de amarração: | Ponto de amarração coincidente com o primeiro vértice  | Comprimento do vetor de amarração (m): | 0,00          |          |           |               |               |               |               |               |               |               |               |               |               |
| Ângulo do vetor de amarração:    | 00°00'00"000   | Rumo do vetor de amarração:            | N             |          |           |               |               |               |               |               |               |               |               |               |               |
| Vértices:                        | <table border="1"> <thead> <tr> <th>Latitude</th> <th>Longitude</th> </tr> </thead> <tbody> <tr> <td>-09°31'44"605</td> <td>-56°44'55"822</td> </tr> <tr> <td>-09°31'44"605</td> <td>-56°44'28"879</td> </tr> <tr> <td>-09°32'03"808</td> <td>-56°44'28"879</td> </tr> <tr> <td>-09°32'03"808</td> <td>-56°44'55"822</td> </tr> <tr> <td>-09°31'44"605</td> <td>-56°44'55"822</td> </tr> </tbody> </table> |  |               | Latitude | Longitude | -09°31'44"605 | -56°44'55"822 | -09°31'44"605 | -56°44'28"879 | -09°32'03"808 | -56°44'28"879 | -09°32'03"808 | -56°44'55"822 | -09°31'44"605 | -56°44'55"822 |
| Latitude                         | Longitude  |  |               |          |           |               |               |               |               |               |               |               |               |               |               |
| -09°31'44"605                    | -56°44'55"822  |  |               |          |           |               |               |               |               |               |               |               |               |               |               |
| -09°31'44"605                    | -56°44'28"879  |  |               |          |           |               |               |               |               |               |               |               |               |               |               |
| -09°32'03"808                    | -56°44'28"879  |  |               |          |           |               |               |               |               |               |               |               |               |               |               |
| -09°32'03"808                    | -56°44'55"822  |  |               |          |           |               |               |               |               |               |               |               |               |               |               |
| -09°31'44"605                    | -56°44'55"822  |  |               |          |           |               |               |               |               |               |               |               |               |               |               |
| ID:                              | 2543ED16-ED3C-4E86-9F42-FE6045DE0C26   |  |               |          |           |               |               |               |               |               |               |               |               |               |               |

para produção de efeitos legais. As informações são disponibilizadas no momento e na forma em que são inseridas na base de dados pelos servidores e colaboradores do DNPM.

## Dados básicos do processo

Número do processo: 866.849/2013

Tipo de requerimento: Requerimento de Lavra Garimpeira

Fase atual: Requerimento de Lavra Garimpeira

Ativo: Sim

Superintendência: Superintendência / MT

UF: MT

Unidade protocolizadora: MATO GROSSO

Data Protocolo: 31/07/2013 10:57:00

Data Prioridade: 31/07/2013 10:56:41

## Pessoas relacionadas:

| Tipo de Relação     | CPF/CNPJ           | Nome  | Responsabilidade/Representação | Prazo de Arrendamento | Data de Início | Data Final |
|---------------------|--------------------|---|--------------------------------|-----------------------|----------------|------------|
| Titular\Requerente  | 11.219.803/0001-58 | Cooperativa de Pequenos Mineradores de Ouro e Pedras Preciosas de Alta Floresta |                                |                       | 31/07/2013     |            |
| Representante Legal | 904.568.901-49     | Darlan Izautino dos Santos  |                                |                       | 31/07/2013     |            |
| Responsável Técnico | 348.645.288-61     | Guilherme Mateus Testa Miranda  |                                |                       | 31/07/2013     |            |

Número do processo de Cadastro da Empresa:

967.034/2009

Títulos:

Nenhum título associado.

## Substâncias:

| Nome            | Tipo de uso | Data de início | Data final | Motivo de encerramento |
|-----------------|-------------|----------------|------------|------------------------|
| MINÉRIO DE OURO | Industrial  | 31/07/2013     |            |                        |

## Municípios:

| Nome          |
|---------------|
| PARANAÍTA /MT |

Condição de propriedade do solo:

| Tipo                     |
|--------------------------|
| Propriedade de terceiros |

## Processos associados:

Nenhum processo associado.

## Documentos que compõem o processo:

| Documento | Data de protocolo |
|-----------|-------------------|
|           |                   |

|   |            |
|---|------------|
| Memorial descritivo                       | 31/07/2013 |
| Planta de situação da área                | 31/07/2013 |
| Planta de detalhe da área                 | 31/07/2013 |
| Prova de recolhimento de emolumentos      | 31/07/2013 |
| Instrumento de mandato de procuração      | 31/07/2013 |
| A.R.T. do memorial descritivo             | 31/07/2013 |
| A.R.T. da planta de situação/detalhe      | 31/07/2013 |
| Prova nº registro no org.de reg. comércio | 31/07/2013 |
| Prova do nº de inscrição no CNPJ          | 31/07/2013 |
| Cópia dos estatutos ou contrato social    | 31/07/2013 |

Eventos:

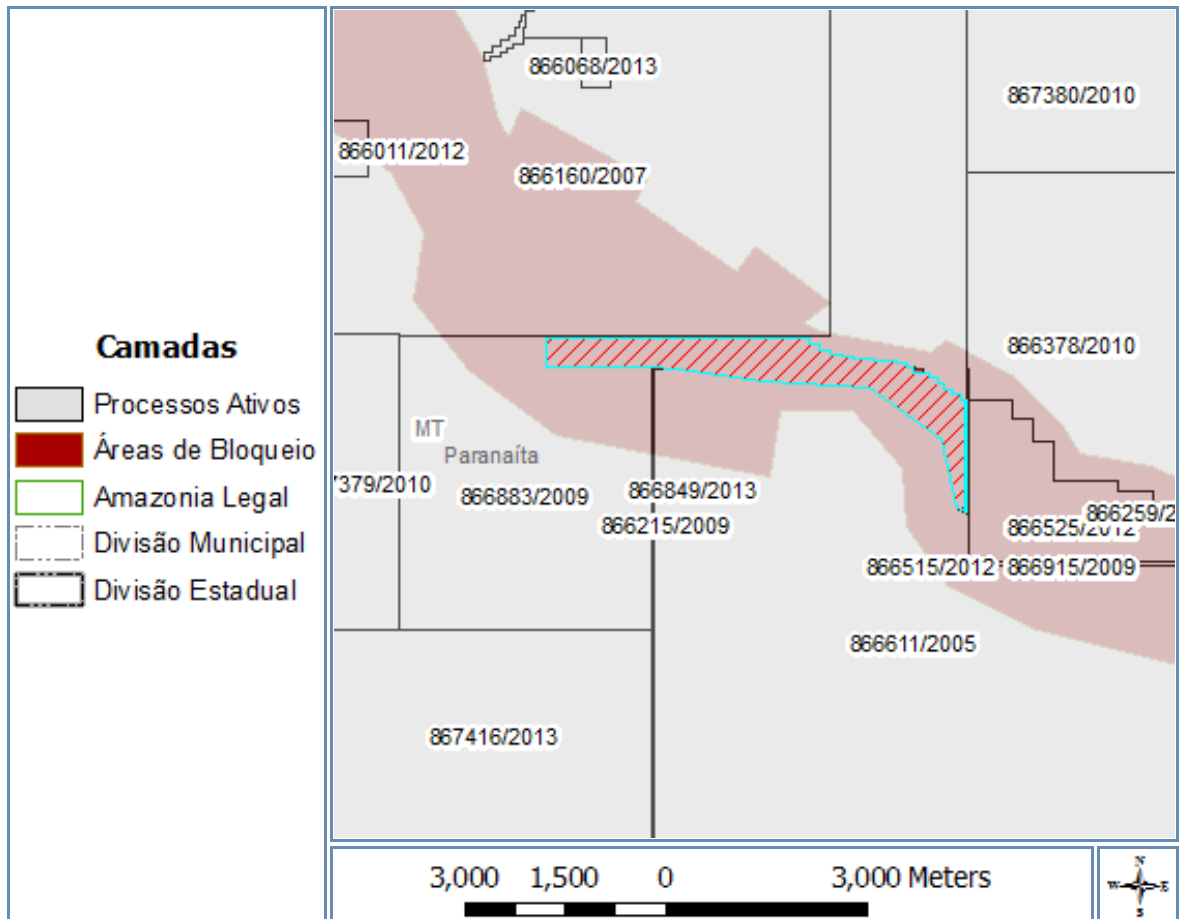
| Descrição   | Data       |
|---|------------|
| 333 - REQ PLG/REQUERIMENTO LAVRA GARIMPEIRA PROTOCOLIZADO | 31/07/2013 |

**IMPORTANTE:** este serviço possui caráter meramente informativo e, portanto, não dispensa o uso dos instrumentos oficiais pertinentes para produção de efeitos legais. As informações são disponibilizadas no momento e na forma em que são inseridas na base de dados pelos servidores e colaboradores do DNPM.

Poligonal

Processo: **866.849/2013**

Representação gráfica:



Poligonais:

| Área (ha):                       | 369,18   |  |          |           |               |               |               |               |               |               |               |               |               |               |               |               |               |               |               |               |               |               |
|----------------------------------|--|--|----------|-----------|---------------|---------------|---------------|---------------|---------------|---------------|---------------|---------------|---------------|---------------|---------------|---------------|---------------|---------------|---------------|---------------|---------------|---------------|
| Cota mínima (m):                 | 0  | Cota máxima (m): 0                             |          |           |               |               |               |               |               |               |               |               |               |               |               |               |               |               |               |               |               |               |
| Latitude do ponto de amarração:  | -09°26'46"880  | Longitude do ponto de amarração: -56°29'44"130 |          |           |               |               |               |               |               |               |               |               |               |               |               |               |               |               |               |               |               |               |
| Descrição do ponto de amarração: | Ponto de Amarração coincidente com o primeiro vértice (estudo de áreas)  | Comprimento do vetor de amarração (m): 0,00    |          |           |               |               |               |               |               |               |               |               |               |               |               |               |               |               |               |               |               |               |
| Ângulo do vetor de amarração:    | 00°00'00"000   | Rumo do vetor de amarração: N                  |          |           |               |               |               |               |               |               |               |               |               |               |               |               |               |               |               |               |               |               |
| Vértices:                        | <table border="1"> <thead> <tr> <th>Latitude</th> <th>Longitude</th> </tr> </thead> <tbody> <tr> <td>-09°26'46"880</td> <td>-56°29'44"130</td> </tr> <tr> <td>-09°26'46"880</td> <td>-56°31'51"389</td> </tr> <tr> <td>-09°27'01"327</td> <td>-56°31'51"389</td> </tr> <tr> <td>-09°27'01"327</td> <td>-56°30'59"448</td> </tr> <tr> <td>-09°27'00"987</td> <td>-56°30'59"448</td> </tr> <tr> <td>-09°27'02"425</td> <td>-56°30'48"473</td> </tr> <tr> <td>-09°27'02"425</td> <td>-56°30'48"136</td> </tr> <tr> <td>-09°27'08"025</td> <td>-56°30'05"385</td> </tr> <tr> <td>-09°27'10"919</td> <td>-56°29'14"682</td> </tr> </tbody> </table> |  | Latitude | Longitude | -09°26'46"880 | -56°29'44"130 | -09°26'46"880 | -56°31'51"389 | -09°27'01"327 | -56°31'51"389 | -09°27'01"327 | -56°30'59"448 | -09°27'00"987 | -56°30'59"448 | -09°27'02"425 | -56°30'48"473 | -09°27'02"425 | -56°30'48"136 | -09°27'08"025 | -56°30'05"385 | -09°27'10"919 | -56°29'14"682 |
| Latitude                         | Longitude  |  |          |           |               |               |               |               |               |               |               |               |               |               |               |               |               |               |               |               |               |               |
| -09°26'46"880                    | -56°29'44"130  |  |          |           |               |               |               |               |               |               |               |               |               |               |               |               |               |               |               |               |               |               |
| -09°26'46"880                    | -56°31'51"389  |  |          |           |               |               |               |               |               |               |               |               |               |               |               |               |               |               |               |               |               |               |
| -09°27'01"327                    | -56°31'51"389  |  |          |           |               |               |               |               |               |               |               |               |               |               |               |               |               |               |               |               |               |               |
| -09°27'01"327                    | -56°30'59"448  |  |          |           |               |               |               |               |               |               |               |               |               |               |               |               |               |               |               |               |               |               |
| -09°27'00"987                    | -56°30'59"448  |  |          |           |               |               |               |               |               |               |               |               |               |               |               |               |               |               |               |               |               |               |
| -09°27'02"425                    | -56°30'48"473  |  |          |           |               |               |               |               |               |               |               |               |               |               |               |               |               |               |               |               |               |               |
| -09°27'02"425                    | -56°30'48"136  |  |          |           |               |               |               |               |               |               |               |               |               |               |               |               |               |               |               |               |               |               |
| -09°27'08"025                    | -56°30'05"385  |  |          |           |               |               |               |               |               |               |               |               |               |               |               |               |               |               |               |               |               |               |
| -09°27'10"919                    | -56°29'14"682  |  |          |           |               |               |               |               |               |               |               |               |               |               |               |               |               |               |               |               |               |               |



|               |               |
|---------------|---------------|
| -09°27'36"043 | -56°28'39"982 |
| -09°27'36"274 | -56°28'39"912 |
| -09°28'09"795 | -56°28'33"071 |
| -09°28'11"737 | -56°28'28"100 |
| -09°27'16"852 | -56°28'28"100 |
| -09°27'16"852 | -56°28'31"033 |
| -09°27'14"665 | -56°28'31"033 |
| -09°27'14"665 | -56°28'34"633 |
| -09°27'11"849 | -56°28'34"633 |
| -09°27'11"849 | -56°28'38"233 |
| -09°27'08"975 | -56°28'38"233 |
| -09°27'08"975 | -56°28'41"833 |
| -09°27'06"616 | -56°28'41"833 |
| -09°27'06"616 | -56°28'45"433 |
| -09°27'04"556 | -56°28'45"433 |
| -09°27'04"556 | -56°28'49"033 |
| -09°27'04"240 | -56°28'49"033 |
| -09°27'04"240 | -56°28'53"160 |
| -09°27'01"455 | -56°28'53"160 |
| -09°27'01"455 | -56°28'56"233 |
| -09°26'59"397 | -56°28'56"233 |
| -09°26'59"397 | -56°29'01"633 |
| -09°26'58"007 | -56°29'01"633 |
| -09°26'58"007 | -56°29'12"838 |
| -09°26'57"147 | -56°29'12"838 |
| -09°26'57"147 | -56°29'22"530 |
| -09°26'56"286 | -56°29'22"530 |
| -09°26'56"286 | -56°29'27"930 |
| -09°26'55"281 | -56°29'27"930 |
| -09°26'55"281 | -56°29'33"330 |
| -09°26'53"483 | -56°29'33"330 |
| -09°26'53"483 | -56°29'38"730 |
| -09°26'50"570 | -56°29'38"730 |
| -09°26'50"570 | -56°29'44"130 |
| -09°26'46"880 | -56°29'44"130 |

ID:

EF3E6772-8A60-4F89-BF5A-AF4051EA7795

**IMPORTANTE:** este serviço possui caráter meramente informativo e, portanto, não dispensa o uso dos instrumentos oficiais pertinentes para produção de efeitos legais. As informações são disponibilizadas no momento e na forma em que são inseridas na base de dados pelos servidores e colaboradores do DNPM.

## Dados básicos do processo

Número do processo: 866.683/2009

Tipo de requerimento: Requerimento de Lavra Garimpeira

Fase atual: Lavra Garimpeira

Ativo: Sim

Superintendência: Superintendência / MT

UF: MT

Unidade protocolizadora: MATO GROSSO

Data Protocolo: 03/11/2009 16:39:00

Data Prioridade: 03/11/2009 16:38:32

## Pessoas relacionadas:

| Tipo de Relação     | CPF/CNPJ           | Nome  | Responsabilidade/Representação | Prazo de Arrendamento | Data de Início | Data Final |
|---------------------|--------------------|---|--------------------------------|-----------------------|----------------|------------|
| Titular\Requerente  | 11.219.803/0001-58 | Cooperativa de Pequenos Mineradores de Ouro e Pedras Preciosas de Alta Floresta |                                |                       | 03/11/2009     |            |
| Representante Legal | 904.568.901-49     | Darlan Izautino dos Santos  |                                |                       | 03/11/2009     |            |
| Responsável Técnico | 904.568.901-49     | Darlan Izautino dos Santos  |                                |                       | 03/11/2009     |            |

## Número do processo de Cadastro da Empresa:

967.034/2009

## Títulos:

| Número | Descrição                                   | Tipo do Título                | Situação do Título | Data de publicação | Data Vencimento |
|--------|---|-------------------------------|--------------------|--------------------|-----------------|
| 10     | PLGR CONC LAV/PERMISSÃO DE LAVRA GARIMPEIRA | Permissão de Lavra Garimpeira | Outorgado          | 02/08/2010         | 02/08/2015      |

## Substâncias:

| Nome            | Tipo de uso | Data de início | Data final | Motivo de encerramento |
|-----------------|-------------|----------------|------------|------------------------|
| MINÉRIO DE OURO | Industrial  | 03/11/2009     |            |                        |

## Municípios:

| Nome              |
|-------------------|
| ALTA FLORESTA /MT |
| PARANAÍTA /MT     |

## Condição de propriedade do solo:

| Tipo                     |
|--------------------------|
| Propriedade de terceiros |

SIV.

## Processos associados:

|                            |
|----------------------------|
| Nenhum processo associado. |
|----------------------------|

## Documentos que compõem o processo:

| Documento                                | Data de protocolo |
|--|-------------------|
| Memorial descritivo                      | 03/11/2009        |
| Planta de situação da área               | 03/11/2009        |
| Planta de detalhe da área                | 03/11/2009        |
| Prova de recolhimento de emolumentos     | 03/11/2009        |
| Instrumento de mandato de procuração     | 03/11/2009        |
| A.R.T. do memorial descritivo            | 03/11/2009        |
| A.R.T. da planta de situação/detalhe     | 03/11/2009        |
| Prova n°registro no org.de reg. comércio | 03/11/2009        |
| Prova do n° de inscrição no CNPJ         | 03/11/2009        |
| Cópia dos estatutos ou contrato social   | 03/11/2009        |

## Eventos:

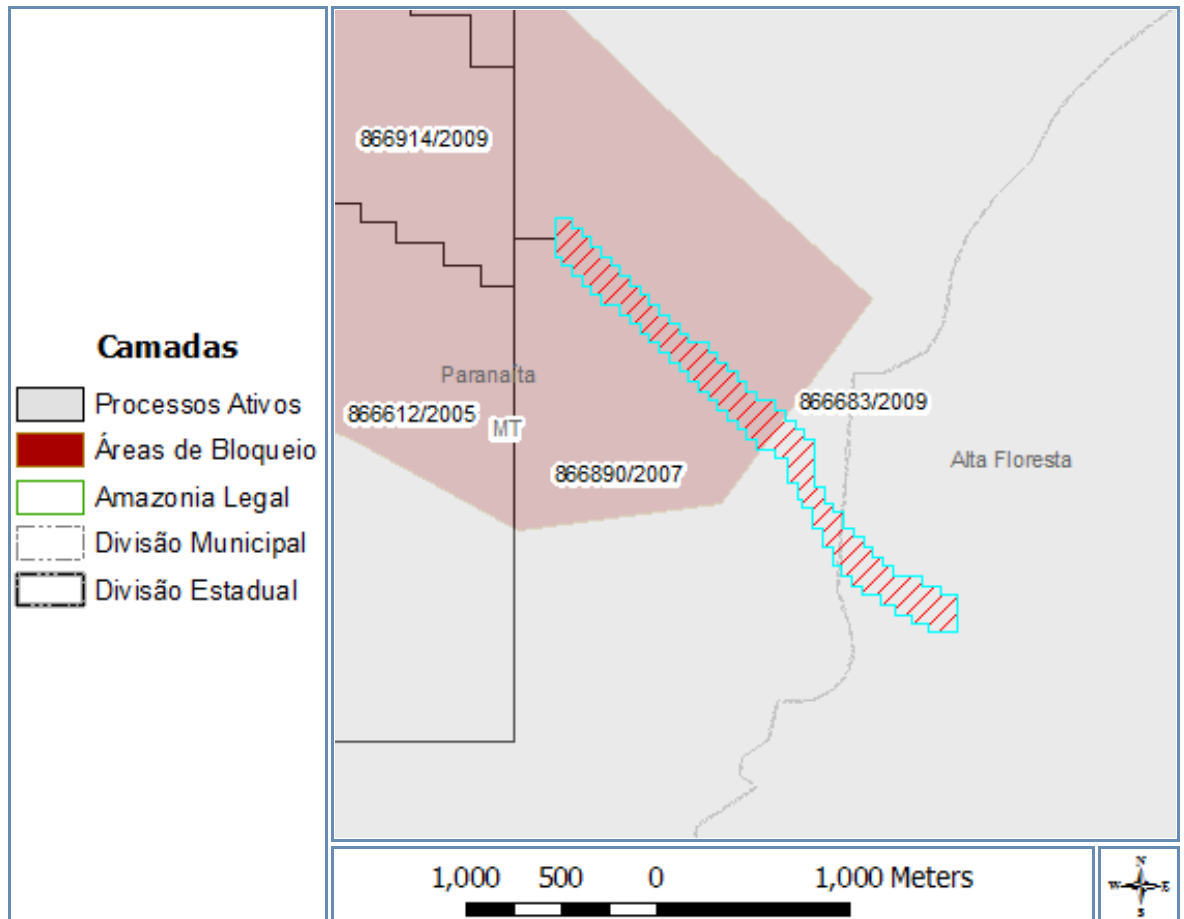
| Descrição   | Data       |
|---|------------|
| 1403 - PLG/LICENÇA AMBIENTAL PROTOCOLIZADA                | 24/06/2013 |
| 513 - PLG/PERMISSÃO LAVRA GARIMPEIRA PUBL                 | 02/08/2010 |
| 1402 - REQ PLG/LICENÇA AMBIENTAL PROTOCOLIZADA            | 30/04/2010 |
| 1402 - REQ PLG/LICENÇA AMBIENTAL PROTOCOLIZADA            | 18/12/2009 |
| 333 - REQ PLG/REQUERIMENTO LAVRA GARIMPEIRA PROTOCOLIZADO | 03/11/2009 |

**IMPORTANTE:** este serviço possui caráter meramente informativo e, portanto, não dispensa o uso dos instrumentos oficiais pertinentes para produção de efeitos legais. As informações são disponibilizadas no momento e na forma em que são inseridas na base de dados pelos servidores e colaboradores do DNPM.

Poligonal

Processo: 866.683/2009

Representação gráfica:



Poligonais:

|                                  |   |  |
|----------------------------------|---|--|
| Área (ha):                       | 49,28   |  |
| Cota mínima (m):                 | 0   | Cota máxima (m): 0                             |
| Latitude do ponto de amarração:  | -09°32'22"298   | Longitude do ponto de amarração: -56°19'14"060 |
| Descrição do ponto de amarração: | Ponto de Amarração coincidente com o primeiro vértice (estudo de áreas) | Comprimento do vetor de amarração (m): 0,00    |
| Ângulo do vetor de amarração:    | 00°00'00"000  | Rumo do vetor de amarração: N                  |

Vértices:

| Latitude      | Longitude     |
|---------------|---------------|
| -09°32'22"298 | -56°19'14"060 |
| -09°32'23"920 | -56°19'14"060 |
| -09°32'23"920 | -56°19'14"051 |
| -09°32'23"925 | -56°19'14"051 |
| -09°32'23"925 | -56°19'12"412 |
| -09°32'25"553 | -56°19'12"412 |
| -09°32'25"553 | -56°19'10"773 |
| -09°32'27"178 | -56°19'10"773 |
| -09°32'27"180 | -56°19'10"773 |

|               |               |
|---------------|---------------|
| -09°32'27"180 | -56°19'09"134 |
| -09°32'28"807 | -56°19'09"134 |
| -09°32'28"808 | -56°19'07"494 |
| -09°32'30"430 | -56°19'07"494 |
| -09°32'30"435 | -56°19'07"494 |
| -09°32'30"436 | -56°19'05"859 |
| -09°32'32"062 | -56°19'05"859 |
| -09°32'32"062 | -56°19'05"855 |
| -09°32'32"063 | -56°19'04"217 |
| -09°32'33"692 | -56°19'04"216 |
| -09°32'33"691 | -56°19'02"581 |
| -09°32'35"317 | -56°19'02"581 |
| -09°32'35"317 | -56°19'02"576 |
| -09°32'35"318 | -56°19'00"937 |
| -09°32'36"946 | -56°19'00"937 |
| -09°32'36"946 | -56°18'59"297 |
| -09°32'38"573 | -56°18'59"298 |
| -09°32'38"574 | -56°18'57"658 |
| -09°32'40"201 | -56°18'57"658 |
| -09°32'40"201 | -56°18'57"655 |
| -09°32'40"209 | -56°18'57"655 |
| -09°32'40"209 | -56°18'56"019 |
| -09°32'41"829 | -56°18'56"019 |
| -09°32'41"829 | -56°18'52"740 |
| -09°32'43"456 | -56°18'52"739 |
| -09°32'43"464 | -56°18'52"738 |
| -09°32'43"464 | -56°18'51"102 |
| -09°32'45"083 | -56°18'51"101 |
| -09°32'45"084 | -56°18'49"464 |
| -09°32'46"715 | -56°18'49"464 |
| -09°32'46"715 | -56°18'47"821 |
| -09°32'48"339 | -56°18'47"822 |
| -09°32'48"339 | -56°18'46"182 |
| -09°32'49"967 | -56°18'46"182 |
| -09°32'49"969 | -56°18'46"182 |
| -09°32'49"969 | -56°18'44"543 |
| -09°32'51"594 | -56°18'44"543 |
| -09°32'51"594 | -56°18'44"540 |
| -09°32'51"600 | -56°18'44"540 |
| -09°32'51"600 | -56°18'41"271 |
| -09°32'53"225 | -56°18'41"271 |
| -09°32'53"225 | -56°18'39"625 |
| -09°32'54"850 | -56°18'39"625 |
| -09°32'54"858 | -56°18'39"625 |
| -09°32'54"858 | -56°18'37"987 |
| -09°32'56"475 | -56°18'37"986 |
| -09°32'56"477 | -56°18'37"986 |
| -09°32'56"477 | -56°18'36"346 |
| -09°32'58"105 | -56°18'36"346 |
| -09°32'58"105 | -56°18'36"337 |
| -09°32'58"109 | -56°18'36"337 |
| -09°32'58"109 | -56°18'34"707 |
| -09°33'06"242 | -56°18'34"708 |
| -09°33'06"242 | -56°18'33"068 |
| -09°33'08"846 | -56°18'33"068 |
| -09°33'08"846 | -56°18'33"065 |
| -09°33'08"850 | -56°18'33"065 |
| -09°33'08"850 | -56°18'31"432 |
| -09°33'10"471 | -56°18'31"432 |



|               |               |
|---------------|---------------|
| -09°33'10"471 | -56°18'31"429 |
| -09°33'10"473 | -56°18'31"429 |
| -09°33'10"474 | -56°18'29"789 |
| -09°33'13"077 | -56°18'29"790 |
| -09°33'13"077 | -56°18'29"786 |
| -09°33'13"080 | -56°18'29"786 |
| -09°33'13"080 | -56°18'28"150 |
| -09°33'14"705 | -56°18'28"150 |
| -09°33'14"705 | -56°18'26"511 |
| -09°33'16"333 | -56°18'26"511 |
| -09°33'16"333 | -56°18'24"875 |
| -09°33'17"954 | -56°18'24"875 |
| -09°33'17"954 | -56°18'24"871 |
| -09°33'17"957 | -56°18'24"871 |
| -09°33'17"957 | -56°18'23"232 |
| -09°33'19"584 | -56°18'23"232 |
| -09°33'19"584 | -56°18'23"226 |
| -09°33'19"591 | -56°18'23"226 |
| -09°33'19"591 | -56°18'21"592 |
| -09°33'21"215 | -56°18'21"593 |
| -09°33'21"215 | -56°18'21"588 |
| -09°33'21"219 | -56°18'21"588 |
| -09°33'21"219 | -56°18'16"674 |
| -09°33'22"843 | -56°18'16"674 |
| -09°33'22"843 | -56°18'16"669 |
| -09°33'22"843 | -56°18'13"395 |
| -09°33'24"471 | -56°18'13"395 |
| -09°33'24"471 | -56°18'13"389 |
| -09°33'24"474 | -56°18'13"389 |
| -09°33'24"474 | -56°18'10"449 |
| -09°33'30"647 | -56°18'10"449 |
| -09°33'30"647 | -56°18'15"363 |
| -09°33'29"350 | -56°18'15"363 |
| -09°33'29"349 | -56°18'18"314 |
| -09°33'27"721 | -56°18'18"313 |
| -09°33'27"721 | -56°18'20"937 |
| -09°33'26"094 | -56°18'20"937 |
| -09°33'26"095 | -56°18'20"941 |
| -09°33'26"095 | -56°18'23"555 |
| -09°33'24"469 | -56°18'23"555 |
| -09°33'24"469 | -56°18'23"560 |
| -09°33'24"467 | -56°18'23"560 |
| -09°33'24"466 | -56°18'26"831 |
| -09°33'22"837 | -56°18'26"831 |
| -09°33'22"837 | -56°18'28"473 |
| -09°33'21"210 | -56°18'28"473 |
| -09°33'21"211 | -56°18'28"479 |
| -09°33'21"211 | -56°18'30"118 |
| -09°33'19"585 | -56°18'30"118 |
| -09°33'19"581 | -56°18'30"118 |
| -09°33'19"580 | -56°18'31"758 |
| -09°33'16"329 | -56°18'31"757 |
| -09°33'16"329 | -56°18'31"765 |
| -09°33'16"329 | -56°18'33"397 |
| -09°33'13"074 | -56°18'33"397 |
| -09°33'13"074 | -56°18'33"403 |
| -09°33'13"074 | -56°18'35"030 |
| -09°33'09"817 | -56°18'35"030 |
| -09°33'10"010 | -56°18'26"675 |

## Dados do Processo

|               |               |
|---------------|---------------|
| -09°33'09"818 | -56°18'30"670 |
| -09°33'08"191 | -56°18'36"675 |
| -09°33'08"191 | -56°18'36"680 |
| -09°33'08"187 | -56°18'36"680 |
| -09°33'08"187 | -56°18'37"659 |
| -09°33'05"587 | -56°18'37"659 |
| -09°33'05"582 | -56°18'37"660 |
| -09°33'05"582 | -56°18'39"298 |
| -09°33'01"356 | -56°18'39"298 |
| -09°33'01"350 | -56°18'39"298 |
| -09°33'01"350 | -56°18'41"263 |
| -09°32'59"726 | -56°18'41"263 |
| -09°32'59"727 | -56°18'44"544 |
| -09°32'58"101 | -56°18'44"544 |
| -09°32'58"100 | -56°18'44"547 |
| -09°32'58"099 | -56°18'46"178 |
| -09°32'56"474 | -56°18'46"178 |
| -09°32'56"474 | -56°18'46"183 |
| -09°32'56"473 | -56°18'47"820 |
| -09°32'54"845 | -56°18'47"820 |
| -09°32'54"845 | -56°18'47"823 |
| -09°32'54"845 | -56°18'49"463 |
| -09°32'53"218 | -56°18'49"463 |
| -09°32'53"218 | -56°18'51"102 |
| -09°32'51"593 | -56°18'51"102 |
| -09°32'51"590 | -56°18'51"101 |
| -09°32'51"590 | -56°18'52"736 |
| -09°32'49"964 | -56°18'52"736 |
| -09°32'49"964 | -56°18'52"741 |
| -09°32'49"964 | -56°18'54"381 |
| -09°32'48"335 | -56°18'54"380 |
| -09°32'48"335 | -56°18'56"020 |
| -09°32'46"708 | -56°18'56"019 |
| -09°32'46"707 | -56°18'57"659 |
| -09°32'45"080 | -56°18'57"659 |
| -09°32'45"080 | -56°18'59"298 |
| -09°32'43"452 | -56°18'59"298 |
| -09°32'43"452 | -56°18'59"301 |
| -09°32'43"451 | -56°19'00"938 |
| -09°32'41"825 | -56°19'00"937 |
| -09°32'41"825 | -56°19'02"577 |
| -09°32'40"197 | -56°19'02"577 |
| -09°32'40"197 | -56°19'02"581 |
| -09°32'40"187 | -56°19'02"581 |
| -09°32'40"187 | -56°19'04"216 |
| -09°32'38"570 | -56°19'04"216 |
| -09°32'38"570 | -56°19'04"219 |
| -09°32'38"562 | -56°19'04"219 |
| -09°32'38"562 | -56°19'05"853 |
| -09°32'36"948 | -56°19'05"853 |
| -09°32'36"948 | -56°19'05"855 |
| -09°32'36"942 | -56°19'05"855 |
| -09°32'36"942 | -56°19'07"494 |
| -09°32'35"315 | -56°19'07"494 |
| -09°32'35"315 | -56°19'10"770 |
| -09°32'33"689 | -56°19'10"770 |
| -09°32'33"689 | -56°19'10"774 |
| -09°32'33"687 | -56°19'10"774 |
| -09°32'33"686 | -56°19'12"413 |

## Dados do Processo

|               |               |
|---------------|---------------|
| -09°32'32"059 | -56°19'12"413 |
| -09°32'32"059 | -56°19'14"046 |
| -09°32'30"435 | -56°19'14"046 |
| -09°32'30"435 | -56°19'14"052 |
| -09°32'30"431 | -56°19'14"052 |
| -09°32'30"431 | -56°19'15"692 |
| -09°32'28"804 | -56°19'15"691 |
| -09°32'28"804 | -56°19'15"696 |
| -09°32'28"801 | -56°19'15"696 |
| -09°32'28"801 | -56°19'17"331 |
| -09°32'27"176 | -56°19'17"331 |
| -09°32'27"176 | -56°19'18"642 |
| -09°32'24"165 | -56°19'18"642 |
| -09°32'24"165 | -56°19'18"645 |
| -09°32'24"162 | -56°19'18"645 |
| -09°32'24"162 | -56°19'18"642 |
| -09°32'20"671 | -56°19'18"641 |
| -09°32'20"670 | -56°19'15"691 |
| -09°32'22"289 | -56°19'15"691 |
| -09°32'22"297 | -56°19'15"691 |
| -09°32'22"298 | -56°19'14"060 |

ID:

72287D5A-BE1B-486D-BA81-FD310EEF879C

**IMPORTANTE:** este serviço possui caráter meramente informativo e, portanto, não dispensa o uso dos instrumentos oficiais pertinentes para produção de efeitos legais. As informações são disponibilizadas no momento e na forma em que são inseridas na base de dados pelos servidores e colaboradores do DNPM.

866.848/2008-MINERAÇÃO SANTA ELINA INDUSTRIA E COMERCIO S A  
866.852/2008-MINERAÇÃO SANTA ELINA INDUSTRIA E COMERCIO S A  
866.853/2008-MINERAÇÃO SANTA ELINA INDUSTRIA E COMERCIO S A  
866.854/2008-MINERAÇÃO SANTA ELINA INDUSTRIA E COMERCIO S A  
866.858/2008-MINERAÇÃO SANTA ELINA INDUSTRIA E COMERCIO S A  
866.859/2008-MINERAÇÃO SANTA ELINA INDUSTRIA E COMERCIO S A  
866.860/2008-MINERAÇÃO SANTA ELINA INDUSTRIA E COMERCIO S A  
866.861/2008-MINERAÇÃO SANTA ELINA INDUSTRIA E COMERCIO S A  
867.001/2008-MINERAÇÃO SANTA ELINA INDUSTRIA E COMERCIO S A  
867.002/2008-MINERAÇÃO SANTA ELINA INDUSTRIA E COMERCIO S A  
867.003/2008-MINERAÇÃO SANTA ELINA INDUSTRIA E COMERCIO S A  
867.004/2008-MINERAÇÃO SANTA ELINA INDUSTRIA E COMERCIO S A

**Fase de Requerimento de Lavra Garimpeira**

Outorga a Permissão de Lavra Garimpeira com vigência a partir dessa publicação:(513)

**866.683/2009-COOPERATIVA DE PEQUENOS MINERADORES DE OURO E PEDRAS PRECIOSAS DE ALTA FLORESTA - PLG Nº10/2010 de 29/07/2010 - Prazo 05 anos**

866.685/2009-COOPERATIVA DE PEQUENOS MINERADORES DE OURO E PEDRAS PRECIOSAS DE ALTA FLORESTA - PLG Nº11/2010 de 29/07/2010 - Prazo 05 anos

Fase de Lavra Garimpeira  
Renova prazo de validade da Permissão de Lavra Garimpeira(523)

866.270/1998-JONAS GIMENEZ RODRIGUES - PLG Nº 44/2003 de 21/08/2003- Vencimento em 05 (CINCO) ANOS - A partir da publicação no D.O.U.

Fase de Autorização de Pesquisa  
Auto de infração lavrado/Relatório de Pesquisa- prazo p/ defesa ou pagamento 30 dias(638)

866.409/1990-PROMETÁLICA MINERAÇÃO LTDA-AI Nº192/10

866.604/1993-ANGLO AMERICAN BRASIL LTDA-AI Nº197/10

866.300/1995-ARROSSENSAL AGROPECUÁRIA E INDUSTRIAL S/A-AI Nº189/10

866.301/1995-ARROSSENSAL AGROPECUÁRIA E INDUSTRIAL S/A-AI Nº188/10

866.303/1995-ARROSSENSAL AGROPECUÁRIA E INDUSTRIAL S/A-AI Nº190/10

867.685/1995-COOPERATIVA DE DESENVOLVIMENTOS MINERAIS DE POCONÉ LTDA.-AI Nº191/10

866.059/2002-MINERADORA BRAVO CAVALO LTDA.-AI Nº196/10

866.062/2002-MINERADORA BRAVO CAVALO LTDA.-AI Nº195/10

866.064/2002-MINERADORA BRAVO CAVALO LTDA.-AI Nº194/10

866.065/2002-MINERADORA BRAVO CAVALO LTDA.-AI Nº193/10

866.400/2004-COPACEL INDÚSTRIA E COMERCIO DE CALCÁRIO E CEREAIS LTDA-AI Nº187/10

Fase de Requerimento de Licenciamento  
Indefere requerimento de licença - área sem oneração/Port.266/2008(1281)

866.625/2009-URBANO BOESING  
Indefere requerimento de licença - área onerada/Port.266/2008(1282)

866.021/2010-AGUIVAILTON F DA SILVA ME

866.043/2010-L. D. ZILLMER ME

866.265/2010-FERNANDO AUGUSTO JUNQUEIRA FILHO

JOCY GONÇALO DE MIRANDA

**SUPERINTENDÊNCIA NO RIO GRANDE DO NORTE****DESPACHOS DO SUPERINTENDENTE**

RELAÇÃO Nº 137/2010

**FASE DE AUTORIZAÇÃO DE PESQUISA**

Auto de Infração lavrado (Não comunicou início de pesquisa)/prazo para defesa ou pagamento: 30 dias. (2.24)

Companhia Industrial de Cimento Apodí - 848143/07 - A.I. 233/10, 848144/07 - A.I. 234/10

Francisco Gray Ribeiro - 848087/07 - A.I. 232/10

Newton Coelho de Medeiros - 848054/09 - A.I. 225/10

Química Industrial Itamil Ltda - 848006/07 - A.I. 226/10

RELAÇÃO Nº 138/2010

**FASE DE AUTORIZAÇÃO DE PESQUISA**

Auto de Infração lavrado (Não comunicou início de pesquisa)/prazo para defesa ou pagamento: 30 dias. (2.24)

Companhia Industrial de Cimento Apodí - 848145/07 - A.I. 238/10

Maria do Céu Dantas - 848095/08 - A.I. 237/10

Roseli Diniz de Almeida Silva - 848179/06 - A.I. 235/10, 848171/06 - A.I. 236/10

CARLOS MAGNO BEZERRA CORTEZ

**SUPERINTENDÊNCIA NO PIAUÍ****DESPACHO DO SUPERINTENDENTE**

RELAÇÃO Nº 49/2010

Fase de Autorização de Pesquisa  
Aceita defesa apresentada(241)

804.111/2008-VALE S A

804.112/2008-VALE S A

804.113/2008-VALE S A

804.114/2008-VALE S A

804.115/2008-VALE S A

804.116/2008-VALE S A

804.117/2008-VALE S A

804.118/2008-VALE S A

804.119/2008-VALE S A

804.120/2008-VALE S A

804.121/2008-VALE S A

804.122/2008-VALE S A

804.125/2008-VALE S A

804.126/2008-VALE S A

804.127/2008-VALE S A

804.128/2008-VALE S A

804.129/2008-VALE S A

804.130/2008-VALE S A

804.131/2008-VALE S A

804.132/2008-VALE S A

804.134/2008-VALE S A

804.135/2008-VALE S A

804.136/2008-VALE S A

804.137/2008-VALE S A

804.138/2008-VALE S A

804.139/2008-VALE S A

804.140/2008-VALE S A

804.141/2008-VALE S A

804.142/2008-VALE S A

804.143/2008-VALE S A

804.144/2008-VALE S A

804.145/2008-VALE S A

804.146/2008-VALE S A

804.147/2008-VALE S A

804.148/2008-VALE S A

804.149/2008-VALE S A

804.150/2008-VALE S A

804.151/2008-VALE S A

804.152/2008-VALE S A

804.153/2008-VALE S A

804.154/2008-VALE S A

804.155/2008-VALE S A

804.156/2008-VALE S A

804.157/2008-VALE S A

804.158/2008-VALE S A

804.159/2008-VALE S A

804.160/2008-VALE S A

804.161/2008-VALE S A

804.162/2008-VALE S A

804.163/2008-VALE S A

804.164/2008-VALE S A

804.165/2008-VALE S A

804.166/2008-VALE S A

804.167/2008-VALE S A

804.168/2008-VALE S A

Determina cumprimento de exigência - Prazo 60 dias(250)  
804.495/2008-ALICIO GIL BRAZ MOTA-OF. Nº755/2010  
Homologa renúncia da Autorização de Pesquisa(294)  
803.147/2009-ADRIANA PAULA VISGUEIRA MOTA  
ME -Alvará Nº10.306/2009

Fase de Requerimento de Lavra  
Prorroga prazo para cumprimento de exigência(364)  
803.215/2004-TERRA RICA INDÚSTRIA E COMÉRCIO DE CALCÁRIOS E FERTILIZANTES DE SOLO LTDA.-OF. Nº756/2010-180 dias

Fase de Requerimento de Licenciamento  
Outorga o Registro de Licença com vigência a partir dessa publicação:(730)  
803.339/2009-JOSÉ AFONSO FORTES CASTRO-Registro de Licença nº10/2010 de 04/08/2009-Vencimento em 04/08/2013  
803.259/2010-TRANSNORDESTINA LOGISTICA S.A-Registro de Licença nº11/2010 de 11/01/2010-Vencimento em 11/01/2013

CARLOS EUGÊNIO LEAL BARBOSA

**SECRETARIA DE GEOLOGIA, MINERAÇÃO E TRANSFORMAÇÃO MINERAL****DESPACHO DO SECRETÁRIO**

Em 30 de julho de 2010

FASE DE REQUERIMENTO DE CONCESSÃO DE LAVRA

Indefere o requerimento de concessão de lavra. (3.90)  
Os Processos permanecerão nesta Secretaria durante o prazo recursal, para vista e cópias

801.249/1975 - CYSY MINERAÇÃO LTDA. - Vargeão/SC  
810.489/1976 - SOGEMINE EMPRESA DE MINERAÇÃO

LTDA. - Saúde/BA  
805.818/1977 - MINERAÇÃO BARIMAR LTDA. - Ibitiara/BA

801.066/1978 - MINERAÇÃO NAJA LTDA. - Contendas do Sincorá/BA

890.001/1980 - MARMOARTE MARMORES E GRANITOS LTDA. - Rio de Janeiro/RJ

830.566/1981 - CHIARELLI MINERAÇÃO LTDA. - Prados e Coronel Xavier Chaves/MG

871.309/1983 - PEDREIRAS VALÉRIA S.A. - Cachoeira/BA

870.068/1986 - BAHIA PORT MINERAÇÃO LTDA. - Feira de Santana/BA

890.371/1988 - NUMENOR TRANSPORTE RODOVIÁRIO LTDA. - Magé/RJ

861.953/1993 - JOÃO CARLOS BASÍLIO DA SILVA - Niquelândia/GO

862.088/1995 - MINASGOIÁS MINERAÇÃO BERGAMO LTDA. - Itumbiara/GO

871.256/2000 - ITAGREY MINERAÇÃO E EXPLORAÇÃO LTDA. - Itagi/BA

861.181/2001 - CERPIRES PRODUTOS CERÂMICOS LTDA. - Santa Cruz de Goiás/GO

890.105/2004 - ITAUNA DE RESENDE MATERIAIS DE CONSTRUÇÃO LTDA. - Resende/RJ

CLAUDIO SCLIAR

**Ministério do Desenvolvimento Agrário****INSTITUTO NACIONAL DE COLONIZAÇÃO E REFORMA AGRÁRIA****SUPERINTENDÊNCIA REGIONAL NO CEARÁ****RETIFICAÇÕES**

Na Portaria/INCRA/SR-02/Nº20, de 20 de julho de 2002, publicada no DOU nº127, de 04/07/2002, Seção I, página 78, que criou o Projeto de Assentamento UMARI II, Código SIPRA CE00293000, localizado no município de Cascavel, no Estado Ceará, onde se lê "... com área de 449,9138ha(Quatrocentos e quarenta e nove hectares, noventa e um ares e trinta e oito centiares)..." leia-se "... com área de 449,7542ha ha(Quatrocentos e quarenta e nove hectares, setenta e cinco ares e quarenta e dois centiares)".

Na Portaria/INCRA/SR-02/Nº 108, de 30 de dezembro de 1998, publicada no DOU nº07, de 12/01/98, Seção I, página 29, que criou o Projeto de Assentamento SANTA ELIZA, Código SIPRA CE0264000, localizado no município de Quixeramobim, no Estado Ceará, onde se lê "... com área de 4.917,2530ha(Quatro mil, novecentos e dezessete hectares, vinte e cinco ares e trinta centiares)..." leia-se "... com área de 5.114,8573ha(Cinco mil, cento e catorze hectares, oitenta e cinco ares e setenta e três centiares)".

Na Portaria/INCRA/SR-02/Nº 68, de 28 de dezembro de 1995, publicada no DOU nº249, de 29/12/1995, Seção I, página 22807, que criou o Projeto de Assentamento BARRA, Código SIPRA CE0099000, localizado no município Itapiuna, no Estado Ceará, onde se lê "... com área 1.159,5569ha(Um mil, cento e cinqüenta e nove hectares, cinqüenta e cinco ares e sessenta e sete centiares)..." leia-se "... com área de 1.197,8933ha(Um mil, cento e noventa e sete hectares, oitenta e nove ares e trinta e três centiares)".

Na Portaria/INCRA/SR-02/Nº 33, de 17 de maio de 2000, publicada no DOU nº123, de 28/06/00, Seção I, página 22/23, que criou o Projeto de Assentamento ORANGE, Código SIPRA CE0286000, localizado nos municípios de Tamboril e Monsenhor Tabosa, no Estado Ceará, onde se lê "... com área de 884,2313ha(Oitocentos e oitenta e quatro hectares, vinte e três ares e treze centiares)..." leia-se "... com área de 882,7243ha(Oitocentos e oitenta e dois hectares, setenta e dois ares e quarenta e três centiares)".

## Dados básicos do processo

Número do processo: 866.914/2009

Tipo de requerimento: Requerimento de Lavra Garimpeira

Fase atual: Lavra Garimpeira

Ativo: Sim

Superintendência: Superintendência / MT

UF: MT

Unidade protocolizadora: MATO GROSSO

Data Protocolo: 15/12/2009 11:17:00

Data Prioridade: 15/12/2009 11:17:19

## Pessoas relacionadas:

| Tipo de Relação     | CPF/CNPJ           | Nome  | Responsabilidade/Representação | Prazo de Arrendamento | Data de Início | Data Final |
|---------------------|--------------------|---|--------------------------------|-----------------------|----------------|------------|
| Titular/Requerente  | 11.219.803/0001-58 | Cooperativa de Pequenos Mineradores de Ouro e Pedras Preciosas de Alta Floresta |                                |                       | 15/12/2009     |            |
| Representante Legal | 904.568.901-49     | Darlan Izautino dos Santos  |                                |                       | 15/12/2009     |            |
| Responsável Técnico | 904.568.901-49     | Darlan Izautino dos Santos  |                                |                       | 15/12/2009     |            |

## Número do processo de Cadastro da Empresa:

967.034/2009

## Títulos:

| Número | Descrição                                   | Tipo do Título                | Situação do Título | Data de publicação | Data Vencimento |
|--------|---|-------------------------------|--------------------|--------------------|-----------------|
| 3      | PLGR CONC LAV/PERMISSÃO DE LAVRA GARIMPEIRA | Permissão de Lavra Garimpeira | Outorgado          | 05/05/2010         | 05/05/2015      |

## Substâncias:

| Nome            | Tipo de uso | Data de início | Data final | Motivo de encerramento |
|-----------------|-------------|----------------|------------|------------------------|
| MINÉRIO DE OURO | Industrial  | 15/12/2009     |            |                        |

## Municípios:

| Nome          |
|---------------|
| PARANAÍTA /MT |

## Condição de propriedade do solo:

| Tipo                     |
|--------------------------|
| Propriedade de terceiros |

## Processos associados:



## Processos associados:

|                            |
|----------------------------|
| Nenhum processo associado. |
|----------------------------|

## Documentos que compõem o processo:

| Documento                                 | Data de protocolo |
|---|-------------------|
| Memorial descritivo                       | 15/12/2009        |
| Planta de situação da área                | 15/12/2009        |
| Planta de detalhe da área                 | 15/12/2009        |
| Prova de recolhimento de emolumentos      | 15/12/2009        |
| Instrumento de mandato de procuração      | 15/12/2009        |
| A.R.T. do memorial descritivo             | 15/12/2009        |
| A.R.T. da planta de situação/detalhe      | 15/12/2009        |
| Prova nº registro no org.de reg. comércio | 15/12/2009        |
| Prova do nº de inscrição no CNPJ          | 15/12/2009        |
| Cópia dos estatutos ou contrato social    | 15/12/2009        |

## Eventos:

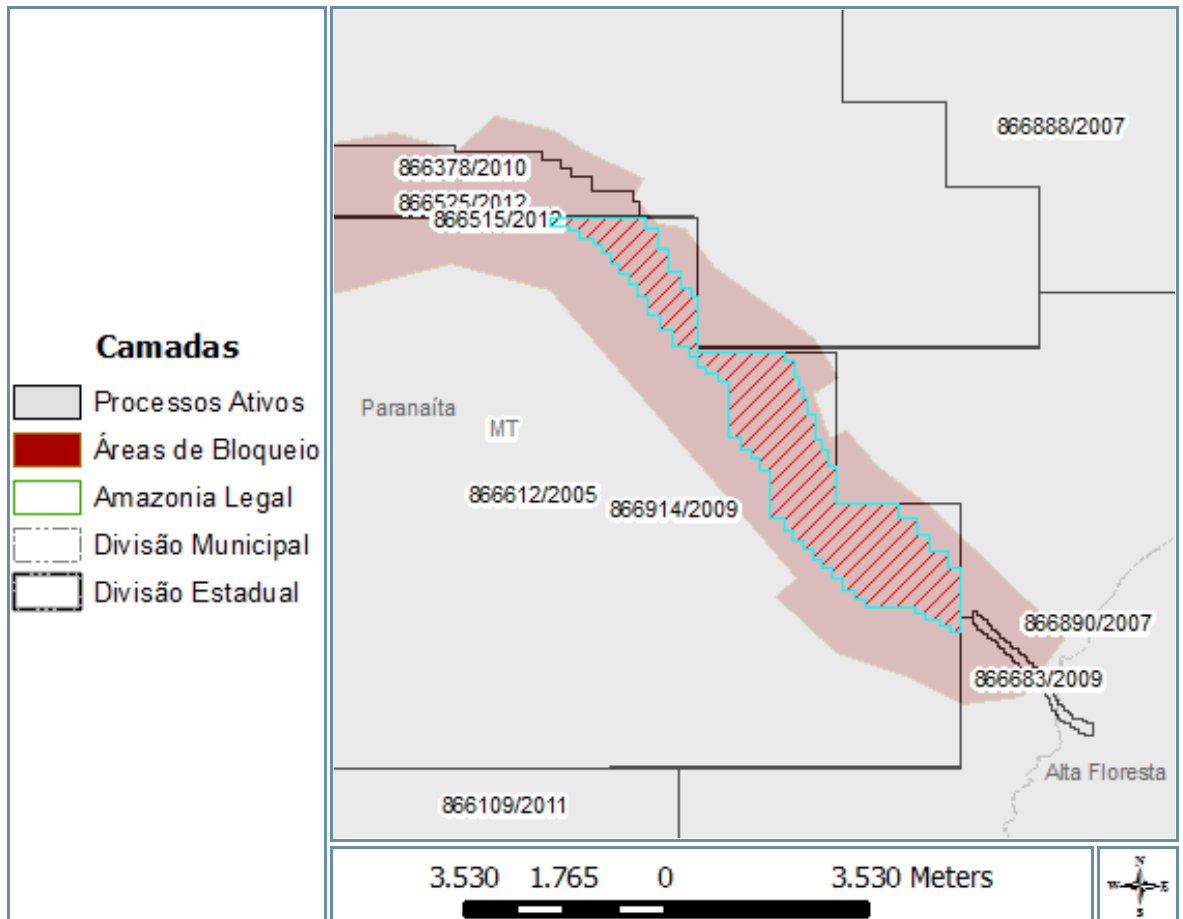
| Descrição   | Data       |
|---|------------|
| 1403 - PLG/LICENÇA AMBIENTAL PROTOCOLIZADA                | 24/06/2013 |
| 513 - PLG/PERMISSÃO LAVRA GARIMPEIRA PUBL                 | 05/05/2010 |
| 1402 - REQ PLG/LICENÇA AMBIENTAL PROTOCOLIZADA            | 30/04/2010 |
| 1402 - REQ PLG/LICENÇA AMBIENTAL PROTOCOLIZADA            | 15/12/2009 |
| 333 - REQ PLG/REQUERIMENTO LAVRA GARIMPEIRA PROTOCOLIZADO | 15/12/2009 |

**IMPORTANTE:** este serviço possui caráter meramente informativo e, portanto, não dispensa o uso dos instrumentos oficiais pertinentes para produção de efeitos legais. As informações são disponibilizadas no momento e na forma em que são inseridas na base de dados pelos servidores e colaboradores do DNPM.

Poligonal

Processo: 866.914/2009

Representação gráfica:



Poligonais:

| Área (ha):                       | 970,92   |  |          |           |               |               |               |               |               |               |               |               |               |               |               |               |               |               |               |               |               |               |
|----------------------------------|--|--|----------|-----------|---------------|---------------|---------------|---------------|---------------|---------------|---------------|---------------|---------------|---------------|---------------|---------------|---------------|---------------|---------------|---------------|---------------|---------------|
| Cota mínima (m):                 | 0  | Cota máxima (m): 0                             |          |           |               |               |               |               |               |               |               |               |               |               |               |               |               |               |               |               |               |               |
| Latitude do ponto de amarração:  | -09°28'36"941  | Longitude do ponto de amarração: -56°22'24"749 |          |           |               |               |               |               |               |               |               |               |               |               |               |               |               |               |               |               |               |               |
| Descrição do ponto de amarração: | Ponto de Amarração coincidente com o primeiro vértice (estudo de áreas)  | Comprimento do vetor de amarração (m): 0,00    |          |           |               |               |               |               |               |               |               |               |               |               |               |               |               |               |               |               |               |               |
| Ângulo do vetor de amarração:    | 00°00'00"000   | Rumo do vetor de amarração: N                  |          |           |               |               |               |               |               |               |               |               |               |               |               |               |               |               |               |               |               |               |
| Vértices:                        | <table border="1"> <thead> <tr> <th>Latitude</th> <th>Longitude</th> </tr> </thead> <tbody> <tr> <td>-09°28'36"941</td> <td>-56°22'24"749</td> </tr> <tr> <td>-09°28'42"959</td> <td>-56°22'24"749</td> </tr> <tr> <td>-09°28'42"959</td> <td>-56°22'17"513</td> </tr> <tr> <td>-09°28'54"640</td> <td>-56°22'17"513</td> </tr> <tr> <td>-09°28'54"640</td> <td>-56°22'10"778</td> </tr> <tr> <td>-09°29'07"539</td> <td>-56°22'10"778</td> </tr> <tr> <td>-09°29'07"539</td> <td>-56°22'04"347</td> </tr> <tr> <td>-09°29'16"997</td> <td>-56°22'04"347</td> </tr> <tr> <td>-09°29'16"997</td> <td>-56°21'58"492</td> </tr> </tbody> </table> |  | Latitude | Longitude | -09°28'36"941 | -56°22'24"749 | -09°28'42"959 | -56°22'24"749 | -09°28'42"959 | -56°22'17"513 | -09°28'54"640 | -56°22'17"513 | -09°28'54"640 | -56°22'10"778 | -09°29'07"539 | -56°22'10"778 | -09°29'07"539 | -56°22'04"347 | -09°29'16"997 | -56°22'04"347 | -09°29'16"997 | -56°21'58"492 |
| Latitude                         | Longitude  |  |          |           |               |               |               |               |               |               |               |               |               |               |               |               |               |               |               |               |               |               |
| -09°28'36"941                    | -56°22'24"749  |  |          |           |               |               |               |               |               |               |               |               |               |               |               |               |               |               |               |               |               |               |
| -09°28'42"959                    | -56°22'24"749  |  |          |           |               |               |               |               |               |               |               |               |               |               |               |               |               |               |               |               |               |               |
| -09°28'42"959                    | -56°22'17"513  |  |          |           |               |               |               |               |               |               |               |               |               |               |               |               |               |               |               |               |               |               |
| -09°28'54"640                    | -56°22'17"513  |  |          |           |               |               |               |               |               |               |               |               |               |               |               |               |               |               |               |               |               |               |
| -09°28'54"640                    | -56°22'10"778  |  |          |           |               |               |               |               |               |               |               |               |               |               |               |               |               |               |               |               |               |               |
| -09°29'07"539                    | -56°22'10"778  |  |          |           |               |               |               |               |               |               |               |               |               |               |               |               |               |               |               |               |               |               |
| -09°29'07"539                    | -56°22'04"347  |  |          |           |               |               |               |               |               |               |               |               |               |               |               |               |               |               |               |               |               |               |
| -09°29'16"997                    | -56°22'04"347  |  |          |           |               |               |               |               |               |               |               |               |               |               |               |               |               |               |               |               |               |               |
| -09°29'16"997                    | -56°21'58"492  |  |          |           |               |               |               |               |               |               |               |               |               |               |               |               |               |               |               |               |               |               |

|               |               |
|---------------|---------------|
| -09°29'21"989 | -56°21'58"492 |
| -09°29'21"989 | -56°21'54"660 |
| -09°29'50"480 | -56°21'54"655 |
| -09°29'50"480 | -56°21'54"595 |
| -09°29'50"502 | -56°21'54"595 |
| -09°29'50"502 | -56°21'54"678 |
| -09°29'53"083 | -56°21'54"679 |
| -09°29'53"093 | -56°21'05"683 |
| -09°29'57"760 | -56°21'05"683 |
| -09°29'57"760 | -56°21'00"014 |
| -09°30'07"532 | -56°21'00"014 |
| -09°30'07"532 | -56°20'57"249 |
| -09°30'13"002 | -56°20'57"249 |
| -09°30'13"002 | -56°20'54"723 |
| -09°30'18"897 | -56°20'54"723 |
| -09°30'18"897 | -56°20'52"131 |
| -09°30'28"287 | -56°20'52"131 |
| -09°30'28"287 | -56°20'47"750 |
| -09°30'43"359 | -56°20'47"750 |
| -09°30'43"359 | -56°20'43"955 |
| -09°30'48"716 | -56°20'43"955 |
| -09°30'48"716 | -56°20'41"010 |
| -09°30'57"648 | -56°20'41"010 |
| -09°30'57"648 | -56°20'36"170 |
| -09°31'19"223 | -56°20'36"174 |
| -09°31'19"222 | -56°20'36"104 |
| -09°31'19"228 | -56°20'01"044 |
| -09°31'28"014 | -56°20'01"044 |
| -09°31'28"014 | -56°19'50"601 |
| -09°31'36"409 | -56°19'50"601 |
| -09°31'36"409 | -56°19'43"025 |
| -09°31'46"237 | -56°19'43"025 |
| -09°31'46"237 | -56°19'32"993 |
| -09°31'55"246 | -56°19'32"993 |
| -09°31'55"246 | -56°19'25"487 |
| -09°32'24"161 | -56°19'25"492 |
| -09°32'24"161 | -56°19'25"487 |
| -09°32'24"164 | -56°19'25"487 |
| -09°32'24"164 | -56°19'25"492 |
| -09°32'32"166 | -56°19'25"493 |
| -09°32'32"166 | -56°19'31"247 |
| -09°32'28"722 | -56°19'31"247 |
| -09°32'28"722 | -56°19'37"481 |
| -09°32'24"849 | -56°19'37"481 |
| -09°32'24"849 | -56°19'45"426 |
| -09°32'21"519 | -56°19'45"426 |
| -09°32'21"519 | -56°19'51"430 |
| -09°32'18"285 | -56°19'51"430 |
| -09°32'18"285 | -56°20'19"309 |
| -09°32'13"502 | -56°20'19"309 |
| -09°32'13"502 | -56°20'25"195 |
| -09°32'08"061 | -56°20'25"195 |
| -09°32'08"061 | -56°20'33"074 |
| -09°32'01"707 | -56°20'33"074 |
| -09°32'01"707 | -56°20'38"208 |
| -09°31'55"978 | -56°20'38"208 |
| -09°31'55"978 | -56°20'44"748 |
| -09°31'50"700 | -56°20'44"748 |
| -09°31'50"700 | -56°20'49"050 |

|               |               |
|---------------|---------------|
| -09°31'45"442 | -56°20'49"050 |
| -09°31'45"442 | -56°20'54"472 |
| -09°31'40"485 | -56°20'54"472 |
| -09°31'40"485 | -56°21'00"823 |
| -09°31'34"133 | -56°21'00"823 |
| -09°31'34"133 | -56°21'05"780 |
| -09°31'27"937 | -56°21'05"780 |
| -09°31'27"937 | -56°21'13"811 |
| -09°31'00"126 | -56°21'13"811 |
| -09°31'00"126 | -56°21'19"295 |
| -09°30'53"685 | -56°21'19"295 |
| -09°30'53"685 | -56°21'24"462 |
| -09°30'48"630 | -56°21'24"462 |
| -09°30'48"630 | -56°21'30"736 |
| -09°30'41"091 | -56°21'30"736 |
| -09°30'41"091 | -56°21'37"268 |
| -09°30'09"414 | -56°21'37"268 |
| -09°30'09"414 | -56°21'43"655 |
| -09°30'05"110 | -56°21'43"655 |
| -09°30'05"110 | -56°21'49"933 |
| -09°30'01"072 | -56°21'49"933 |
| -09°30'01"072 | -56°21'54"526 |
| -09°29'56"100 | -56°21'54"526 |
| -09°29'56"100 | -56°21'59"276 |
| -09°29'49"697 | -56°21'59"276 |
| -09°29'49"697 | -56°22'08"552 |
| -09°29'40"196 | -56°22'08"552 |
| -09°29'40"196 | -56°22'15"882 |
| -09°29'31"708 | -56°22'15"882 |
| -09°29'31"708 | -56°22'23"127 |
| -09°29'21"059 | -56°22'23"127 |
| -09°29'21"059 | -56°22'28"940 |
| -09°29'14"458 | -56°22'28"940 |
| -09°29'14"458 | -56°22'33"153 |
| -09°29'08"838 | -56°22'33"153 |
| -09°29'08"838 | -56°22'39"050 |
| -09°29'02"448 | -56°22'39"050 |
| -09°29'02"448 | -56°22'44"105 |
| -09°28'56"607 | -56°22'44"105 |
| -09°28'56"607 | -56°22'48"711 |
| -09°28'52"788 | -56°22'48"711 |
| -09°28'52"788 | -56°22'53"541 |
| -09°28'48"407 | -56°22'53"541 |
| -09°28'48"407 | -56°23'01"404 |
| -09°28'43"464 | -56°23'01"404 |
| -09°28'43"464 | -56°23'07"807 |
| -09°28'41"555 | -56°23'07"807 |
| -09°28'41"555 | -56°23'18"367 |
| -09°28'36"941 | -56°23'18"367 |
| -09°28'36"941 | -56°22'24"749 |

ID:

60EA0244-B967-496A-9763-EDCECA49AAAD

**IMPORTANTE:** este serviço possui caráter meramente informativo e, portanto, não dispensa o uso dos instrumentos oficiais pertinentes para produção de efeitos legais. As informações são disponibilizadas no momento e na forma em que são inseridas na base de dados pelos servidores e colaboradores do DNPM.

Cláusula 22 - DIRIGENTES SINDICAIS  
A Empresa liberará, sem prejuízo de salário e adicionais inerentes ao cargo, dirigentes dos sindicatos signatários deste Acordo, conforme as seguintes condições gerais:

a) Um dirigente por sindicato, desde que ele represente, no mínimo, 50 (cinquenta) e, no máximo, 400 (quatrocentos) empregados.

b) Um dirigente para cada conjunto de até 800 (oitocentos) empregados representados, a partir do limite de 400 (quatrocentos), até o total de 5 (cinco) dirigentes.

Cláusula 23 - LIBERAÇÃO DE DIRIGENTES DA ASEN  
Fica assegurado, durante a vigência deste Acordo Coletivo de Trabalho, a liberação, com pagamento da respectiva remuneração, de 2 (dois) dirigentes da ASEN, mediante prévia e formal comunicação à Empresa.

Cláusula 24 - JUÍZO COMPETENTE  
A Justiça do Trabalho será competente para dirimir quaisquer divergências surgidas da aplicação do presente Acordo.

Cláusula 25 - POLÍTICA DE PREVENÇÃO E TRATAMENTO DO USO INDEVIDO DE ALCOOL E OUTRAS DROGAS

Visando assegurar um ambiente funcional mais saudável, promovendo a ampliação da segurança dos seus controles internos, a saúde dos empregados, a proteção do meio ambiente e a comunidade de forma geral, a Empresa implementará política de prevenção ao uso indevido de álcool e outras drogas, bem como o tratamento das dependências químicas para seus empregados.

Cláusula 26 - ABRANGÊNCIA  
O presente Acordo Coletivo abrange naquilo que não foi excepcionado neste instrumento, todos os empregados da Empresa, pertencentes às categorias profissionais representadas pelos seus respectivos Sindicatos.

Cláusula 27 - VIGENCIA  
O presente Acordo Coletivo de Trabalho terá vigência de 12 (doze) meses com início em 01 de maio de 2009 e término em 30 de abril de 2010.

ELETRÓBRÁS TERMONUCLEAR S.A. - ELETRONUCLEAR

OTHON LUIZ PINHEIRO DA SILVA  
Diretor-Presidente

ELETRÓBRÁS TERMONUCLEAR S.A. - ELETRONUCLEAR

EDNO NEGRINI  
Diretor de Administração e Finanças - DA

SINDICATO DOS TRABALHADORES NAS EMPRESAS DE ENERGIA DO RIO DE JANEIRO E REGIÃO - SINTERGIA-RJ

JORGE LUIZ  
Diretor

SINDICATO DOS ENGENHEIROS NO ESTADO DO RIO DE JANEIRO - SENGE-RJ

GUNTER ANGELKORTE  
Diretor

SINDICATO DOS ADMINISTRADORES NO ESTADO DO RIO DE JANEIRO - SINAERJ

EDSON FERNANDO ALVES MACHADO  
Presidente

SINDICATO DAS SECRETÁRIAS DO ESTADO DO RIO DE JANEIRO - SINSERJ

ELZA CAMINHA  
Diretora

SINDICATO DOS TRABALHADORES NA INDÚSTRIA DE ENERGIA ELÉTRICA NOS MUNICÍPIOS DE PARATY E ANGRA DOS REIS - STIEPAR

DALBERTO DOS ANJOS ANDRADE  
Diretor Presidente

SINDICATO DOS TÉCNICOS INDUSTRIAIS DE NÍVEL MÉDIO DO ESTADO DO RIO DE JANEIRO - SINTEC-RJ

ANTONIO JORGE GOMES  
Presidente

## DEPARTAMENTO NACIONAL DE PRODUÇÃO MINERAL

### DESPACHOS DO DIRETOR-GERAL RELAÇÃO Nº 114/2010

Fase de Autorização de Pesquisa

Aprova o relatório de pesquisa com redução de área(291) 837.228/1993-MINERAÇÃO CURIMBABÁ LTDA- Área de 262,06 ha para 256,49 ha-Argila Refratária e Rocha Potássica 870.253/2002-MINERAÇÃO OURO BIANCO LTDA - ME- Área de 632,46 ha para 453,71 ha-Gabro Fica sobrestada a decisão sobre o relatório de pesquisa(320)

866.327/2002-MINERAÇÃO SUCUNDURI LTDA-Diamante- Prazo de 02 (dois) anos Prorroga por 01 (um) ano o prazo para requerer a Concessão de Lavra(349) 800.125/2006-COREAÚ CALCÁRIO LTDA

Declara caduco o direito de requerer a lavra(399) 820.544/1981-BUNGE FERTILIZANTES S/A 815.758/1994-VALDECI DOS SANTOS CARDOSO 896.219/1998-PLEIADES MINERAÇÃO LTDA. 815.602/2001-JOSÉ ARMINDO VOGEL 896.422/2002-MINERAÇÃO PANORAMA LTDA-ME Homologa desistência do direito de requerer a lavra.(1788) 886.158/2002- OSVALDO RAUBER Fase de Requerimento de Lavra Homologa desistência do requerimento de Concessão de Lavra(352)

870.294/2002- CORCOVADO GRANITOS LTDA Fase de Concessão de Lavra Aprova o novo Plano de Aproveitamento Econômico da jazida(416)

812.388/1973-PH7 MINERAÇÃO DE CALCÁRIO LTDA Autorizo o aditamento de substância mineral(427) 812.388/1973-PH7 MINERAÇÃO DE CALCÁRIO LTDA- Argila-Portaria de Lavra nº 268/1981, DOU de 06.03.81 Autoriza a emissão de Guia de Utilização(1095) 003.156/1936-CARBONÍFERA CATARINENSE LTDA-LAURO MULLER/SC - Guia nº 08/2010-194.000,00t-CASCALHO (seixo rolado)- Validade:12 meses

Aprova o relatório de Pesquisa de nova substância(1106) 812.388/1973-PH7 MINERAÇÃO DE CALCÁRIO LTDA-

Argila Fase de Lavra Garimpeira Renova prazo de validade da Permissão de Lavra Garimpeira(523)

866.507/2004-ZILZA ALVES VARANDA - PLG Nº 89/2004- Vencimento em 05/10/2014

866.604/2004-SEBASTIÃO PEREIRA SOARES - PLG Nº 95/2004- Vencimento em 05/10/2014

### RELAÇÃO Nº 116/2010

Fase de Requerimento de Lavra Retificação de despacho(1388) 860.047/2005-MINERAÇÃO BATALHA E PARTICIPAÇÕES LTDA. - Publicado DOU de 03/03/2005, Relação nº 52, Seção 1, pág. 116- Onde se lê: "... no Município de Ipameri, Estado de Goiás...". Leia-se: "... no Município de Ipameri e Cristalina, Estado de Goiás..."

### RELAÇÃO Nº 117/2010

Fase de Requerimento de Lavra Garimpeira Outorga a Permissão de Lavra Garimpeira com vigência a partir dessa publicação:(513)

850.356/2009-COOPERATIVA DOS GARIMPEIROS DO XINGU - PLG Nº06/2010 - Prazo 5 anos 866.914/2009-COOPERATIVA DE PEQUENOS MINERADORES DE OURO E PEDRAS PRECIOSAS DE ALTA FLORESTA - PLG Nº03/2010 - Prazo 5 anos

866.915/2009-COOPERATIVA DE PEQUENOS MINERADORES DE OURO E PEDRAS PRECIOSAS DE ALTA FLORESTA - PLG Nº04/2010 - Prazo 5 anos 850.100/2010-COOPERATIVA MISTA DO GARIMPO DA CUTIA - PLG Nº05/2010 - Prazo 5 anos

MIGUEL ANTONIO CEDRAZ NERY

## SUPERINTENDÊNCIA EM GOIÁS

### DESPACHO DO SUPERINTENDENTE RELAÇÃO Nº 105/2010

Fase de Autorização de Pesquisa Determina cumprimento de exigência - Prazo 60 dias(250) 860.759/2004-VALE DO RIO VERDE MINERAÇÃO LTDA-OF. Nº391/2010

862.164/2005-COMÉRCIO VAREJISTA E ATACADISTA DE MATERIAIS DE CONSTRUÇÃO LTDA-OF. Nº585/2010 860.323/2007-FORNECEDORA SILVÂNIA DE AREIA LTDA ME-OF. Nº379/2010

860.328/2007-JORGE LUIZ BAILONA-OF. Nº397/2010 861.056/2007-SEBASTIÃO DE PAULA GARCIA-OF. Nº376/2010

860.720/2008-ANTÔNIO DIVINO RODRIGUES DE CARVALHO ME-OF. Nº396/2010 862.767/2008-JOSÉ LEOMAR E IRACIMAR LTDA-OF. Nº382/2010

860.173/2009-MAURO NUNES-OF. Nº300/2010 860.236/2009-JOÃO LANCISIO BATISTA ME-OF. Nº374/2010

860.626/2009-CONSTRUTORA JAD LTDA-OF. Nº401/2010 860.880/2009-ILDEU ÁLVARES DE ANDRADE-OF. Nº383/2010

Não conhece requerimento protocolizado intempestivamente(270) 860.197/2007-AMARILLO MINERAÇÃO DO BRASIL LTDA.

860.200/2007-AMARILLO MINERAÇÃO DO BRASIL LTDA.

Aprova o relatório de pesquisa com redução de área(291) 861.160/2006-MARCOS DE ASSIS AZERÉDO- Área de 122,18 para 21,85-areia

Prorroga por 01 (um) ano o prazo de validade da autorização de pesquisa(324)

860.259/2007-LEDA TERESINHA DA COSTA OLIVEIRA-ALVARÁ Nº9498/2007

Auto de infração lavrado/Relatório de Pesquisa- prazo p/ defesa ou pagamento 30 dias(638)

860.342/2005-ANTONIO ITABAIANA DE MOURA-AI Nº1798/2008

Determina o arquivamento imposição de multa(1810) 860.342/2005-ANTONIO ITABAIANA DE MOURA-DOU de 02/10/2009

Fase de Requerimento de Lavra Determina cumprimento de exigência - Prazo 60 dias(361) 860.750/2002-BRITACAL IND E COM DE BRITA E

CALCARIO BRASÍLIA LTDA-OF. Nº390/2010 860.745/2003-CLEUZA MARIA BARBOSA-OF. Nº588/2010

861.077/2003-BRITACAL IND E COM DE BRITA E CALCARIO BRASÍLIA LTDA-OF. Nº388/2010

861.084/2004-BRITACAL IND E COM DE BRITA E CALCARIO BRASÍLIA LTDA-OF. Nº393/2010

860.370/2005-OSMAR RODOVALHO-FI-OF. Nº381/2010 861.522/2005-VITACAL COMÉRCIO E REPRESENTAÇÕES LTDA-OF. Nº386/2010

Prorroga prazo para cumprimento de exigência(364) 860.413/2004-CATALANA IND E COM DE ARTEFATOS DE CIMENTO E CONST LTDA-OF. Nº375/2010-180 dias

Reitera exigência(366) 861.031/2001-COMGEO MINERAÇÃO GEOLOGIA E PARTICIPAÇÕES LTDA-OF. Nº399/2010-60 dias

Determina cumprimento de exigência - Prazo 180 dias(1054) 861.031/2001-COMGEO MINERAÇÃO GEOLOGIA E PARTICIPAÇÕES LTDA-OF. Nº398/2010

860.126/2002-TORORÓ MEIO AMBIENTE E MINERAÇÃO LTDA.-OF. Nº586/2010

860.750/2002-BRITACAL IND E COM DE BRITA E CALCARIO BRASÍLIA LTDA-OF. Nº389/2010

860.745/2003-CLEUZA MARIA BARBOSA-OF. Nº587/2010

861.077/2003-BRITACAL IND E COM DE BRITA E CALCARIO BRASÍLIA LTDA-OF. Nº387/2010

861.187/2003-JOSÉ EUSTÁQUIO DE SOUSA-OF. Nº384/2010

861.188/2003-JOSÉ EUSTÁQUIO DE SOUSA-OF. Nº394/2010

861.084/2004-BRITACAL IND E COM DE BRITA E CALCARIO BRASÍLIA LTDA-OF. Nº392/2010

860.370/2005-OSMAR RODOVALHO-FI-OF. Nº380/2010 861.522/2005-VITACAL COMÉRCIO E REPRESENTAÇÕES LTDA-OF. Nº385/2010

WASHINGTON RIBEIRO DOS SANTOS

## SUPERINTENDÊNCIA NA BAHIA

### DESPACHO DO SUPERINTENDENTE RELAÇÃO Nº 365/2010

Fase de Autorização de Pesquisa Torna sem efeito exigência(199) 871.335/2004-PEDREIRA DOIS IRMÃOS LTDA-OF. Nº148/2009-DOU de 04/06/2009

Fase de Requerimento de Lavra Retificação de despacho(1388) 870.508/2002-CBE COMPANHIA BRASILEIRA DE

EQUIPAMENTO - Publicado DOU de 13/04/2010, Relação nº 282/2010, Seção 1, pág. 52- Onde se lê: "Alvará nº CBE Companhia Brasileira de Equipamento/27.184.963/0001-76 - Cessionário: 5.300- CNPJ 2002", leia-se: "Cessionário:CBE Companhia Brasileira de Equipamento - CNPJ 27.184.936/0001-76 - Alvará nº 5.300/2002".

TEOBALDO RODRIGUES DE OLIVEIRA JÚNIOR

## SUPERINTENDÊNCIA NO RIO DE JANEIRO

### DESPACHOS DO SUPERINTENDENTE RELAÇÃO Nº 59/2010

Fase de Requerimento de Pesquisa Indefere requerimento de pesquisa por interferência total(121)

890.272/2009-AROLDO TAVARES RANGEL Determina cumprimento de exigência - Prazo 60 dias(131) 890.378/2008-FRANCISCO BARROZO DOS SANTOS-OF. Nº1073/2010

890.350/2009-JOÃO LUIZ VIEIRA-OF. Nº866/2010 890.426/2009-MATA ATLÂNTICA DE TERESÓPOLIS

MINERADORA LTDA-OF. Nº1068/2010 890.127/2010-REGINALDO ANTONIO RUGOLO-OF. Nº1070/2010

890.128/2010-REGINALDO ANTONIO RUGOLO-OF. Nº1071/2010

890.129/2010-REGINALDO ANTONIO RUGOLO-OF. Nº1072/2010

Fase de Autorização de Pesquisa Indefere requerimento de prorrogação de prazo do alvará de Pesquisa(197) 890.339/2004-BRASITÁLIA MINERADORA ESPIRITO SANTENSE LTDA



## Dados básicos do processo

Número do processo: 866.915/2009

Tipo de requerimento: Requerimento de Lavra Garimpeira

Fase atual: Lavra Garimpeira

Ativo: Sim

Superintendência: Superintendência / MT

UF: MT

Unidade protocolizadora: MATO GROSSO

Data Protocolo: 15/12/2009 11:22:00

Data Prioridade: 15/12/2009 11:22:00

## Pessoas relacionadas:

| Tipo de Relação     | CPF/CNPJ           | Nome  | Responsabilidade/Representação | Prazo de Arrendamento | Data de Início | Data Final |
|---------------------|--------------------|---|--------------------------------|-----------------------|----------------|------------|
| Titular/Requerente  | 11.219.803/0001-58 | Cooperativa de Pequenos Mineradores de Ouro e Pedras Preciosas de Alta Floresta |                                |                       | 15/12/2009     |            |
| Representante Legal | 904.568.901-49     | Darlan Izautino dos Santos  |                                |                       | 15/12/2009     |            |
| Responsável Técnico | 904.568.901-49     | Darlan Izautino dos Santos  |                                |                       | 15/12/2009     |            |

## Número do processo de Cadastro da Empresa:

967.034/2009

## Títulos:

| Número | Descrição                                   | Tipo do Título                | Situação do Título | Data de publicação | Data Vencimento |
|--------|---|-------------------------------|--------------------|--------------------|-----------------|
| 4      | PLGR CONC LAV/PERMISSÃO DE LAVRA GARIMPEIRA | Permissão de Lavra Garimpeira | Outorgado          | 05/05/2010         | 05/05/2015      |

## Substâncias:

| Nome            | Tipo de uso | Data de início | Data final | Motivo de encerramento |
|-----------------|-------------|----------------|------------|------------------------|
| MINÉRIO DE OURO | Industrial  | 15/12/2009     |            |                        |

## Municípios:

| Nome          |
|---------------|
| PARANAÍTA /MT |

## Condição de propriedade do solo:

| Tipo             |
|------------------|
| Terreno da União |

## Processos associados:

## Processos associados:

|                            |
|----------------------------|
| Nenhum processo associado. |
|----------------------------|

## Documentos que compõem o processo:

| Documento                                | Data de protocolo |
|--|-------------------|
| Memorial descritivo                      | 15/12/2009        |
| Planta de situação da área               | 15/12/2009        |
| Planta de detalhe da área                | 15/12/2009        |
| Prova de recolhimento de emolumentos     | 15/12/2009        |
| Instrumento de mandato de procuração     | 15/12/2009        |
| A.R.T. do memorial descritivo            | 15/12/2009        |
| A.R.T. da planta de situação/detalhe     | 15/12/2009        |
| Prova n°registro no org.de reg. comércio | 15/12/2009        |
| Prova do n° de inscrição no CNPJ         | 15/12/2009        |
| Cópia dos estatutos ou contrato social   | 15/12/2009        |

## Eventos:

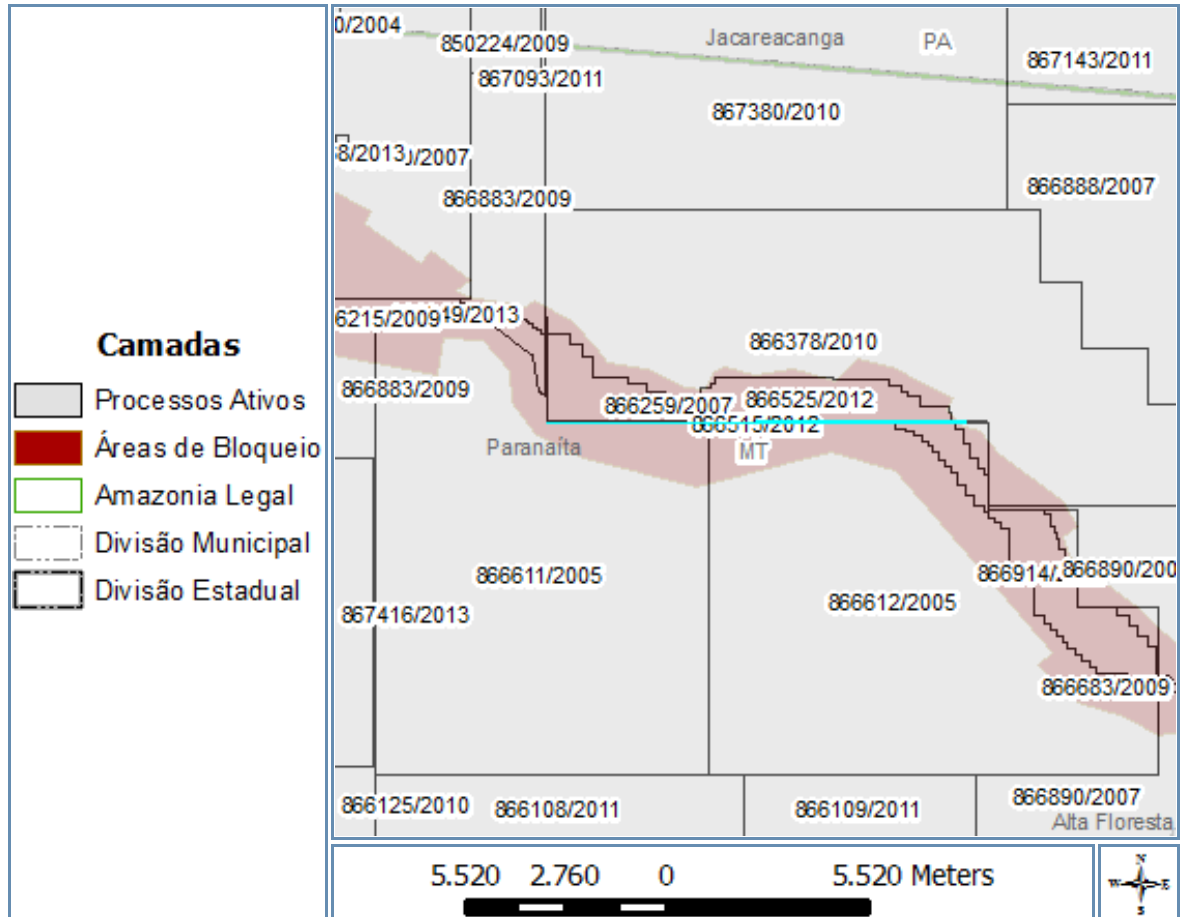
| Descrição   | Data       |
|---|------------|
| 1403 - PLG/LICENÇA AMBIENTAL PROTOCOLIZADA                | 24/06/2013 |
| 1668 - PLG/DOCUMENTO DIVERSO PROTOCOLIZADO                | 09/07/2012 |
| 513 - PLG/PERMISSÃO LAVRA GARIMPEIRA PUBL                 | 05/05/2010 |
| 1402 - REQ PLG/LICENÇA AMBIENTAL PROTOCOLIZADA            | 30/04/2010 |
| 1402 - REQ PLG/LICENÇA AMBIENTAL PROTOCOLIZADA            | 18/12/2009 |
| 333 - REQ PLG/REQUERIMENTO LAVRA GARIMPEIRA PROTOCOLIZADO | 15/12/2009 |

**IMPORTANTE:** este serviço possui caráter meramente informativo e, portanto, não dispensa o uso dos instrumentos oficiais pertinentes para produção de efeitos legais. As informações são disponibilizadas no momento e na forma em que são inseridas na base de dados pelos servidores e colaboradores do DNPM.

Poligonal

Processo: **866.915/2009**

Representação gráfica:



Poligonais:

| Área (ha):                       | 45,04  |  |          |           |               |               |               |               |               |               |               |               |               |               |               |               |               |               |               |               |               |               |
|----------------------------------|--|--|----------|-----------|---------------|---------------|---------------|---------------|---------------|---------------|---------------|---------------|---------------|---------------|---------------|---------------|---------------|---------------|---------------|---------------|---------------|---------------|
| Cota mínima (m):                 | 0  | Cota máxima (m): 0                             |          |           |               |               |               |               |               |               |               |               |               |               |               |               |               |               |               |               |               |               |
| Latitude do ponto de amarração:  | -09°28'36"935  | Longitude do ponto de amarração: -56°22'14"368 |          |           |               |               |               |               |               |               |               |               |               |               |               |               |               |               |               |               |               |               |
| Descrição do ponto de amarração: | Ponto de Amarração coincidente com o primeiro vértice (estudo de áreas)  | Comprimento do vetor de amarração (m): 0,00    |          |           |               |               |               |               |               |               |               |               |               |               |               |               |               |               |               |               |               |               |
| Ângulo do vetor de amarração:    | 00°00'00"000   | Rumo do vetor de amarração: N                  |          |           |               |               |               |               |               |               |               |               |               |               |               |               |               |               |               |               |               |               |
| Vértices:                        | <table border="1"> <thead> <tr> <th>Latitude</th> <th>Longitude</th> </tr> </thead> <tbody> <tr> <td>-09°28'36"935</td> <td>-56°22'14"368</td> </tr> <tr> <td>-09°28'36"941</td> <td>-56°23'18"367</td> </tr> <tr> <td>-09°28'36"958</td> <td>-56°26'02"973</td> </tr> <tr> <td>-09°28'37"553</td> <td>-56°26'02"973</td> </tr> <tr> <td>-09°28'37"553</td> <td>-56°26'02"977</td> </tr> <tr> <td>-09°28'36"940</td> <td>-56°26'02"977</td> </tr> <tr> <td>-09°28'36"966</td> <td>-56°28'27"094</td> </tr> <tr> <td>-09°28'35"681</td> <td>-56°28'27"094</td> </tr> <tr> <td>-09°28'35"623</td> <td>-56°22'14"368</td> </tr> </tbody> </table> |  | Latitude | Longitude | -09°28'36"935 | -56°22'14"368 | -09°28'36"941 | -56°23'18"367 | -09°28'36"958 | -56°26'02"973 | -09°28'37"553 | -56°26'02"973 | -09°28'37"553 | -56°26'02"977 | -09°28'36"940 | -56°26'02"977 | -09°28'36"966 | -56°28'27"094 | -09°28'35"681 | -56°28'27"094 | -09°28'35"623 | -56°22'14"368 |
| Latitude                         | Longitude  |  |          |           |               |               |               |               |               |               |               |               |               |               |               |               |               |               |               |               |               |               |
| -09°28'36"935                    | -56°22'14"368  |  |          |           |               |               |               |               |               |               |               |               |               |               |               |               |               |               |               |               |               |               |
| -09°28'36"941                    | -56°23'18"367  |  |          |           |               |               |               |               |               |               |               |               |               |               |               |               |               |               |               |               |               |               |
| -09°28'36"958                    | -56°26'02"973  |  |          |           |               |               |               |               |               |               |               |               |               |               |               |               |               |               |               |               |               |               |
| -09°28'37"553                    | -56°26'02"973  |  |          |           |               |               |               |               |               |               |               |               |               |               |               |               |               |               |               |               |               |               |
| -09°28'37"553                    | -56°26'02"977  |  |          |           |               |               |               |               |               |               |               |               |               |               |               |               |               |               |               |               |               |               |
| -09°28'36"940                    | -56°26'02"977  |  |          |           |               |               |               |               |               |               |               |               |               |               |               |               |               |               |               |               |               |               |
| -09°28'36"966                    | -56°28'27"094  |  |          |           |               |               |               |               |               |               |               |               |               |               |               |               |               |               |               |               |               |               |
| -09°28'35"681                    | -56°28'27"094  |  |          |           |               |               |               |               |               |               |               |               |               |               |               |               |               |               |               |               |               |               |
| -09°28'35"623                    | -56°22'14"368  |  |          |           |               |               |               |               |               |               |               |               |               |               |               |               |               |               |               |               |               |               |

|               |               |
|---------------|---------------|
| -09°28'36"935 | -56°22'14"368 |
|---------------|---------------|

ID:

EAB6581F-7CCE-48C1-BECD-AA49C65BCEBC

**IMPORTANTE:** este serviço possui caráter meramente informativo e, portanto, não dispensa o uso dos instrumentos oficiais pertinentes para produção de efeitos legais. As informações são disponibilizadas no momento e na forma em que são inseridas na base de dados pelos servidores e colaboradores do DNPM.

Cláusula 22 - DIRIGENTES SINDICAIS  
A Empresa liberará, sem prejuízo de salário e adicionais inerentes ao cargo, dirigentes dos sindicatos signatários deste Acordo, conforme as seguintes condições gerais:

a) Um dirigente por sindicato, desde que ele represente, no mínimo, 50 (cinquenta) e, no máximo, 400 (quatrocentos) empregados.

b) Um dirigente para cada conjunto de até 800 (oitocentos) empregados representados, a partir do limite de 400 (quatrocentos), até o total de 5 (cinco) dirigentes.

Cláusula 23 - LIBERAÇÃO DE DIRIGENTES DA ASEN  
Fica assegurado, durante a vigência deste Acordo Coletivo de Trabalho, a liberação, com pagamento da respectiva remuneração, de 2 (dois) dirigentes da ASEN, mediante prévia e formal comunicação à Empresa.

Cláusula 24 - JUÍZO COMPETENTE  
A Justiça do Trabalho será competente para dirimir quaisquer divergências surgidas da aplicação do presente Acordo.

Cláusula 25 - POLÍTICA DE PREVENÇÃO E TRATAMENTO DO USO INDEVIDO DE ALCOOL E OUTRAS DROGAS

Visando assegurar um ambiente funcional mais saudável, promovendo a ampliação da segurança dos seus controles internos, a saúde dos empregados, a proteção do meio ambiente e a comunidade de forma geral, a Empresa implementará política de prevenção ao uso indevido de álcool e outras drogas, bem como o tratamento das dependências químicas para seus empregados.

Cláusula 26 - ABRANGÊNCIA  
O presente Acordo Coletivo abrange naquilo que não foi excepcionado neste instrumento, todos os empregados da Empresa, pertencentes às categorias profissionais representadas pelos seus respectivos Sindicatos.

Cláusula 27 - VIGENCIA  
O presente Acordo Coletivo de Trabalho terá vigência de 12 (doze) meses com início em 01 de maio de 2009 e término em 30 de abril de 2010.

ELETRÔBRÁS TERMONUCLEAR S.A. - ELETRONUCLEAR

OTHON LUIZ PINHEIRO DA SILVA  
Diretor-Presidente

ELETRÔBRÁS TERMONUCLEAR S.A. - ELETRONUCLEAR

EDNO NEGRINI  
Diretor de Administração e Finanças - DA

SINDICATO DOS TRABALHADORES NAS EMPRESAS DE ENERGIA DO RIO DE JANEIRO E REGIÃO - SINTERGIA-RJ

JORGE LUIZ  
Diretor

SINDICATO DOS ENGENHEIROS NO ESTADO DO RIO DE JANEIRO - SENGE-RJ

GUNTER ANGELKORTE  
Diretor

SINDICATO DOS ADMINISTRADORES NO ESTADO DO RIO DE JANEIRO - SINAERJ

EDSON FERNANDO ALVES MACHADO  
Presidente

SINDICATO DAS SECRETÁRIAS DO ESTADO DO RIO DE JANEIRO - SINSERJ

ELZA CAMINHA  
Diretora

SINDICATO DOS TRABALHADORES NA INDÚSTRIA DE ENERGIA ELÉTRICA NOS MUNICÍPIOS DE PARATY E ANGRA DOS REIS - STIEPAR

DALBERTO DOS ANJOS ANDRADE  
Diretor Presidente

SINDICATO DOS TÉCNICOS INDUSTRIAIS DE NÍVEL MÉDIO DO ESTADO DO RIO DE JANEIRO - SINTEC-RJ

ANTONIO JORGE GOMES  
Presidente

## DEPARTAMENTO NACIONAL DE PRODUÇÃO MINERAL

### DESPACHOS DO DIRETOR-GERAL RELAÇÃO Nº 114/2010

Fase de Autorização de Pesquisa

Aprova o relatório de pesquisa com redução de área(291) 837.228/1993-MINERAÇÃO CURIMBABÁ LTDA- Área de 262,06 ha para 256,49 ha-Argila Refratária e Rocha Potássica 870.253/2002-MINERAÇÃO OURO BIANCO LTDA - ME- Área de 632,46 ha para 453,71 ha-Gabro Fica sobrestada a decisão sobre o relatório de pesquisa(320)

866.327/2002-MINERAÇÃO SUCUNDURI LTDA-Diamante- Prazo de 02 (dois) anos Prorroga por 01 (um) ano o prazo para requerer a Concessão de Lavra(349) 800.125/2006-COREAÚ CALCÁRIO LTDA

Declara caduco o direito de requerer a lavra(399) 820.544/1981-BUNGE FERTILIZANTES S/A 815.758/1994-VALDECI DOS SANTOS CARDOSO 896.219/1998-PLEIADES MINERAÇÃO LTDA. 815.602/2001-JOSÉ ARMINDO VOGEL 896.422/2002-MINERAÇÃO PANORAMA LTDA-ME Homologa desistência do direito de requerer a lavra.(1788) 886.158/2002- OSVALDO RAUBER Fase de Requerimento de Lavra Homologa desistência do requerimento de Concessão de Lavra(352)

870.294/2002- CORCOVADO GRANITOS LTDA Fase de Concessão de Lavra Aprova o novo Plano de Aproveitamento Econômico da jazida(416)

812.388/1973-PH7 MINERAÇÃO DE CALCÁRIO LTDA Autorizo o aditamento de substância mineral(427) 812.388/1973-PH7 MINERAÇÃO DE CALCÁRIO LTDA- Argila-Portaria de Lavra nº 268/1981, DOU de 06.03.81 Autoriza a emissão de Guia de Utilização(1095) 003.156/1936-CARBONÍFERA CATARINENSE LTDA-

LAURO MULLER/SC - Guia nº 08/2010-194.000,00t-CASCALHO (seixo rolado)- Validade:12 meses Aprova o relatório de Pesquisa de nova substância(1106) 812.388/1973-PH7 MINERAÇÃO DE CALCÁRIO LTDA-

Argila Fase de Lavra Garimpeira Renova prazo de validade da Permissão de Lavra Garimpeira(523)

866.507/2004-ZILZA ALVES VARANDA - PLG Nº 89/2004- Vencimento em 05/10/2014

866.604/2004-SEBASTIÃO PEREIRA SOARES - PLG Nº 95/2004- Vencimento em 05/10/2014

### RELAÇÃO Nº 116/2010

Fase de Requerimento de Lavra Retificação de despacho(1388) 860.047/2005-MINERAÇÃO BATALHA E PARTICIPAÇÕES LTDA. - Publicado DOU de 03/03/2005, Relação nº 52, Seção 1, pág. 116- Onde se lê: "... no Município de Ipameri, Estado de Goiás...". Leia-se: "... no Município de Ipameri e Cristalina, Estado de Goiás..."

### RELAÇÃO Nº 117/2010

Fase de Requerimento de Lavra Garimpeira Outorga a Permissão de Lavra Garimpeira com vigência a partir dessa publicação:(513)

850.356/2009-COOPERATIVA DOS GARIMPEIROS DO XINGU - PLG Nº06/2010 - Prazo 5 anos 866.914/2009-COOPERATIVA DE PEQUENOS MINERADORES DE OURO E PEDRAS PRECIOSAS DE ALTA FLORESTA - PLG Nº03/2010 - Prazo 5 anos

866.915/2009-COOPERATIVA DE PEQUENOS MINERADORES DE OURO E PEDRAS PRECIOSAS DE ALTA FLORESTA - PLG Nº04/2010 - Prazo 5 anos

850.100/2010-COOPERATIVA MISTA DO GARIMPO DA CUTIA - PLG Nº05/2010 - Prazo 5 anos

MIGUEL ANTONIO CEDRAZ NERY

## SUPERINTENDÊNCIA EM GOIÁS

### DESPACHO DO SUPERINTENDENTE RELAÇÃO Nº 105/2010

Fase de Autorização de Pesquisa Determina cumprimento de exigência - Prazo 60 dias(250) 860.759/2004-VALE DO RIO VERDE MINERAÇÃO LTDA-OF. Nº391/2010

862.164/2005-COMÉRCIO VAREJISTA E ATACADISTA DE MATERIAIS DE CONSTRUÇÃO LTDA-OF. Nº585/2010 860.323/2007-FORNECEDORA SILVÂNIA DE AREIA LTDA ME-OF. Nº379/2010

860.328/2007-JORGE LUIZ BAILONA-OF. Nº397/2010 861.056/2007-SEBASTIÃO DE PAULA GARCIA-OF. Nº376/2010

860.720/2008-ANTÔNIO DIVINO RODRIGUES DE CARVALHO ME-OF. Nº396/2010 862.767/2008-JOSÉ LEOMAR E IRACIMAR LTDA-OF. Nº382/2010

860.173/2009-MAURO NUNES-OF. Nº300/2010 860.236/2009-JOÃO LANCISIO BATISTA ME-OF. Nº374/2010

860.626/2009-CONSTRUTORA JAD LTDA-OF. Nº401/2010 860.880/2009-ILDEU ÁLVARES DE ANDRADE-OF. Nº383/2010

Não conhece requerimento protocolizado intempestivamente(270) 860.197/2007-AMARILLO MINERAÇÃO DO BRASIL LTDA.

860.200/2007-AMARILLO MINERAÇÃO DO BRASIL LTDA.

Aprova o relatório de pesquisa com redução de área(291) 861.160/2006-MARCOS DE ASSIS AZERÉDO- Área de 122,18 para 21,85-areia

Prorroga por 01 (um) ano o prazo de validade da autorização de pesquisa(324)

860.259/2007-LEDA TERESINHA DA COSTA OLIVEIRA-ALVARÁ Nº9498/2007

Auto de infração lavrado/Relatório de Pesquisa- prazo p/ defesa ou pagamento 30 dias(638)

860.342/2005-ANTONIO ITABAIANA DE MOURA-AI Nº1798/2008

Determina o arquivamento imposição de multa(1810) 860.342/2005-ANTONIO ITABAIANA DE MOURA-DOU de 02/10/2009

Fase de Requerimento de Lavra Determina cumprimento de exigência - Prazo 60 dias(361) 860.750/2002-BRITACAL IND E COM DE BRITA E CALCARIO BRASILIA LTDA-OF. Nº390/2010

860.745/2003-CLEUZA MARIA BARBOSA-OF. Nº588/2010

861.077/2003-BRITACAL IND E COM DE BRITA E CALCARIO BRASILIA LTDA-OF. Nº388/2010

861.084/2004-BRITACAL IND E COM DE BRITA E CALCARIO BRASILIA LTDA-OF. Nº393/2010

860.370/2005-OSMAR RODOVALHO-FI-OF. Nº381/2010 861.522/2005-VITACAL COMÉRCIO E REPRESENTAÇÕES LTDA-OF. Nº386/2010

Prorroga prazo para cumprimento de exigência(364) 860.413/2004-CATALANA IND E COM DE ARTEFATOS DE CIMENTO E CONST LTDA-OF. Nº375/2010-180 dias

Reitera exigência(366) 861.031/2001-COMGEO MINERAÇÃO GEOLOGIA E PARTICIPAÇÕES LTDA-OF. Nº399/2010-60 dias

Determina cumprimento de exigência - Prazo 180 dias(1054) 861.031/2001-COMGEO MINERAÇÃO GEOLOGIA E PARTICIPAÇÕES LTDA-OF. Nº398/2010

860.126/2002-TORORÓ MEIO AMBIENTE E MINERAÇÃO LTDA.-OF. Nº586/2010

860.750/2002-BRITACAL IND E COM DE BRITA E CALCARIO BRASILIA LTDA-OF. Nº389/2010

860.745/2003-CLEUZA MARIA BARBOSA-OF. Nº587/2010

861.077/2003-BRITACAL IND E COM DE BRITA E CALCARIO BRASILIA LTDA-OF. Nº387/2010

861.187/2003-JOSÉ EUSTÁQUIO DE SOUSA-OF. Nº384/2010

861.188/2003-JOSÉ EUSTÁQUIO DE SOUSA-OF. Nº394/2010

861.084/2004-BRITACAL IND E COM DE BRITA E CALCARIO BRASILIA LTDA-OF. Nº392/2010

860.370/2005-OSMAR RODOVALHO-FI-OF. Nº380/2010 861.522/2005-VITACAL COMÉRCIO E REPRESENTAÇÕES LTDA-OF. Nº385/2010

WASHINGTON RIBEIRO DOS SANTOS

## SUPERINTENDÊNCIA NA BAHIA

### DESPACHO DO SUPERINTENDENTE RELAÇÃO Nº 365/2010

Fase de Autorização de Pesquisa Torna sem efeito exigência(199) 871.335/2004-PEDREIRA DOIS IRMÃOS LTDA-OF. Nº148/2009-DOU de 04/06/2009

Fase de Requerimento de Lavra Retificação de despacho(1388) 870.508/2002-CBE COMPANHIA BRASILEIRA DE EQUIPAMENTO - Publicado DOU de 13/04/2010, Relação nº 282/2010, Seção 1, pág. 52- Onde se lê: "Alvará nº CBE Companhia Brasileira de Equipamento/27.184.963/0001-76 - Cessionário: 5.300- CNPJ 2002", leia-se: "Cessionário:CBE Companhia Brasileira de Equipamento - CNPJ 27.184.936/0001-76 - Alvará nº 5.300/2002".

TEOBALDO RODRIGUES DE OLIVEIRA JÚNIOR

## SUPERINTENDÊNCIA NO RIO DE JANEIRO

### DESPACHOS DO SUPERINTENDENTE RELAÇÃO Nº 59/2010

Fase de Requerimento de Pesquisa Indefere requerimento de pesquisa por interferência total(121)

890.272/2009-AROLDO TAVARES RANGEL Determina cumprimento de exigência - Prazo 60 dias(131) 890.378/2008-FRANCISCO BARROZO DOS SANTOS-OF. Nº1073/2010

890.350/2009-JOÃO LUIZ VIEIRA-OF. Nº866/2010 890.426/2009-MATA ATLÂNTICA DE TERESÓPOLIS MINERADORA LTDA-OF. Nº1068/2010

890.127/2010-REGINALDO ANTONIO RUGOLO-OF. Nº1070/2010

890.128/2010-REGINALDO ANTONIO RUGOLO-OF. Nº1071/2010

890.129/2010-REGINALDO ANTONIO RUGOLO-OF. Nº1072/2010

Fase de Autorização de Pesquisa Indefere requerimento de prorrogação de prazo do alvará de Pesquisa(197) 890.339/2004-BRASITÁLIA MINERADORA ESPIRITO SANTENSE LTDA



## Dados básicos do processo

Número do processo: 866.011/2012

Tipo de requerimento: Requerimento de Lavra Garimpeira

Fase atual: Lavra Garimpeira

Ativo: Sim

Superintendência: Superintendência / MT

UF: MT

Unidade protocolizadora: MATO GROSSO

Data Protocolo: 13/01/2012 16:27:00

Data Prioridade: 13/01/2012 16:27:13

## Pessoas relacionadas:

| Tipo de Relação     | CPF/CNPJ       | Nome                       | Responsabilidade/Representação | Prazo de Arrendamento | Data de Início | Data Final |
|---------------------|----------------|----------------------------|--------------------------------|-----------------------|----------------|------------|
| Titular\Requerente  | 198.382.809-25 | Edmar Pereira              |                                |                       | 13/01/2012     |            |
| Representante Legal | 904.568.901-49 | Darlan Izautino dos Santos |                                |                       | 13/01/2012     |            |
| Responsável Técnico | 904.568.901-49 | Darlan Izautino dos Santos |                                |                       | 13/01/2012     |            |

## Número do processo de Cadastro da Empresa:

## Títulos:

| Número | Descrição                                   | Tipo do Título                | Situação do Título | Data de publicação | Data Vencimento |
|--------|---|-------------------------------|--------------------|--------------------|-----------------|
| 50     | PERMISSÃO LAVRA GARIMPEIRA RENOVADA 5 ANOS  | Permissão de Lavra Garimpeira | Renovado           | 22/08/2013         | 20/05/2016      |
| 50     | PLGR CONC LAV/PERMISSÃO DE LAVRA GARIMPEIRA | Permissão de Lavra Garimpeira | Outorgado          | 09/05/2012         | 09/05/2013      |

## Substâncias:

| Nome            | Tipo de uso | Data de início | Data final | Motivo de encerramento |
|-----------------|-------------|----------------|------------|------------------------|
| MINÉRIO DE OURO | Industrial  | 13/01/2012     |            |                        |

## Municípios:

| Nome          |
|---------------|
| PARANAÍTA /MT |

Condição de propriedade do solo:

|                      |
|----------------------|
| <b>Tipo</b>          |
| Proprietário da área |

Processos associados:

|                            |
|----------------------------|
| Nenhum processo associado. |
|----------------------------|

Documentos que compõem o processo:

| Documento                               | Data de protocolo |
|---|-------------------|
| Memorial descritivo                     | 13/01/2012        |
| Planta de situação da área              | 13/01/2012        |
| Planta de detalhe da área               | 13/01/2012        |
| Prova de recolhimento de emolumentos    | 13/01/2012        |
| Instrumento de mandato de procuração    | 13/01/2012        |
| Comprovação da nacionalidade brasileira | 13/01/2012        |
| A.R.T. do memorial descritivo           | 13/01/2012        |
| A.R.T. da planta de situação/detalhe    | 13/01/2012        |
| Prova do n° de inscrição no CPF         | 13/01/2012        |

Eventos:

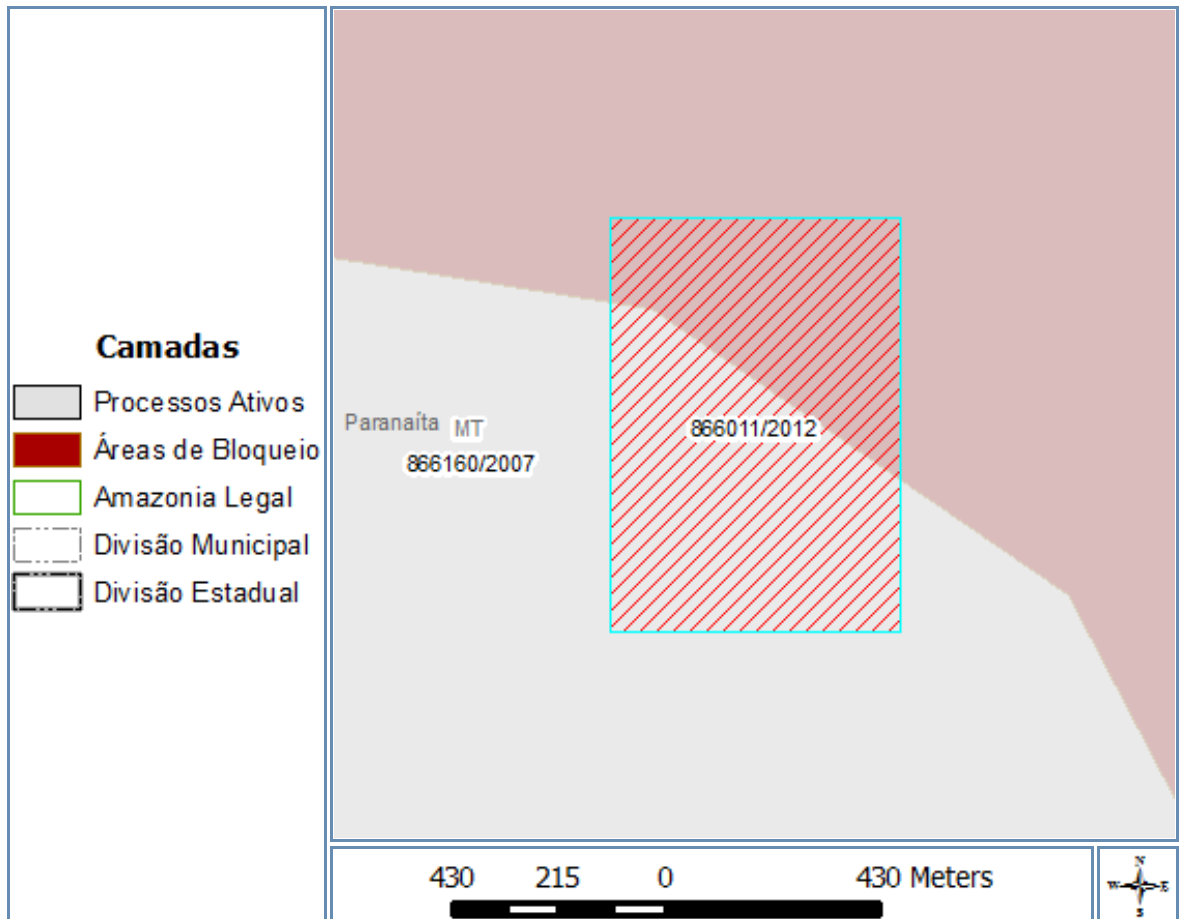
| Descrição   | Data       |
|---|------------|
| 1393 - PLG/RETIFICAÇÃO DE DESPACHO PUBLICADO              | 14/11/2013 |
| 523 - PLG/RENOVAÇÃO PLG PUBLICADA                         | 22/08/2013 |
| 1668 - PLG/DOCUMENTO DIVERSO PROTOCOLIZADO                | 03/06/2013 |
| 1668 - PLG/DOCUMENTO DIVERSO PROTOCOLIZADO                | 23/05/2013 |
| 521 - PLG/RENOVAÇÃO PLG SOLICITADA                        | 29/04/2013 |
| 513 - PLG/PERMISSÃO LAVRA GARIMPEIRA PUBL                 | 09/05/2012 |
| 1402 - REQ PLG/LICENÇA AMBIENTAL PROTOCOLIZADA            | 20/04/2012 |
| 333 - REQ PLG/REQUERIMENTO LAVRA GARIMPEIRA PROTOCOLIZADO | 13/01/2012 |

**IMPORTANTE:** este serviço possui caráter meramente informativo e, portanto, não dispensa o uso dos instrumentos oficiais pertinentes para produção de efeitos legais. As informações são disponibilizadas no momento e na forma em que são inseridas na base de dados pelos servidores e colaboradores do DNPM.

Poligonal

Processo: **866.011/2012**

Representação gráfica:



Poligonais:

| Área (ha):                       | 48,14  |  |               |          |           |               |               |               |               |               |               |               |               |               |               |
|----------------------------------|--|--|---------------|----------|-----------|---------------|---------------|---------------|---------------|---------------|---------------|---------------|---------------|---------------|---------------|
| Cota mínima (m):                 | 0  | Cota máxima (m):                       | 0             |          |           |               |               |               |               |               |               |               |               |               |               |
| Latitude do ponto de amarração:  | -09°25'02"270  | Longitude do ponto de amarração:       | -56°33'16"620 |          |           |               |               |               |               |               |               |               |               |               |               |
| Descrição do ponto de amarração: | Ponto de amarração coincidente com o primeiro vértice  | Comprimento do vetor de amarração (m): | 0,00          |          |           |               |               |               |               |               |               |               |               |               |               |
| Ângulo do vetor de amarração:    | 00°00'00"000   | Rumo do vetor de amarração:            | N             |          |           |               |               |               |               |               |               |               |               |               |               |
| Vértices:                        | <table border="1"> <thead> <tr> <th>Latitude</th> <th>Longitude</th> </tr> </thead> <tbody> <tr> <td>-09°25'02"270</td> <td>-56°33'16"620</td> </tr> <tr> <td>-09°25'29"285</td> <td>-56°33'16"620</td> </tr> <tr> <td>-09°25'29"285</td> <td>-56°33'35"632</td> </tr> <tr> <td>-09°25'02"270</td> <td>-56°33'35"632</td> </tr> <tr> <td>-09°25'02"270</td> <td>-56°33'16"620</td> </tr> </tbody> </table> |  |               | Latitude | Longitude | -09°25'02"270 | -56°33'16"620 | -09°25'29"285 | -56°33'16"620 | -09°25'29"285 | -56°33'35"632 | -09°25'02"270 | -56°33'35"632 | -09°25'02"270 | -56°33'16"620 |
| Latitude                         | Longitude  |  |               |          |           |               |               |               |               |               |               |               |               |               |               |
| -09°25'02"270                    | -56°33'16"620  |  |               |          |           |               |               |               |               |               |               |               |               |               |               |
| -09°25'29"285                    | -56°33'16"620  |  |               |          |           |               |               |               |               |               |               |               |               |               |               |
| -09°25'29"285                    | -56°33'35"632  |  |               |          |           |               |               |               |               |               |               |               |               |               |               |
| -09°25'02"270                    | -56°33'35"632  |  |               |          |           |               |               |               |               |               |               |               |               |               |               |
| -09°25'02"270                    | -56°33'16"620  |  |               |          |           |               |               |               |               |               |               |               |               |               |               |
| ID:                              | BF253045-9E48-4009-B796-56291E6AE6AB   |  |               |          |           |               |               |               |               |               |               |               |               |               |               |

para produção de efeitos legais. As informações são disponibilizadas no momento e na forma em que são inseridas na base de dados pelos servidores e colaboradores do DNPM.

## RELAÇÃO Nº 202/2012

FASE DE AUTORIZAÇÃO DE PESQUISA  
Multa aplicada-(Não comunicou início de pesquisa)/prazo para pagamento: 30 dias. (2.25)  
Alexandre de Alcantara Marques me - 860871/11  
Antônio Cássio Pereira - 860907/11  
Custodio Rosa Faleiros - 861223/11  
Delio Nunes de Jesus - 860803/11  
Egídio Marchi Junior - 861042/11  
Francisco Alves Mendes - 861341/11, 861344/11  
Gedeon Silva Dos Santos Filho - 860898/11, 860897/11, 860899/11, 860900/11  
Janderson Barbosa Chaves - 860906/11  
jd Engenharia e Consultoria LTDA. - 861144/11  
Mineradora Vale do Cerrado Ltda - 861651/11, 861653/11, 861652/11  
Morro Branco Mineração e Participações LTDA. - 861133/11  
Morro Negro Mineração e Participações LTDA. - 862091/11  
Ney Eduardo Azevedo de Araujo - 861155/11  
Pousada Retiro Das Pedras LTDA. - 860992/11  
Tania Ribeiro de Oliveira - 861276/11, 861277/11, 861278/11, 861279/11, 860736/11  
Zim Participações e Investimentos Ltda - 861021/11, 861104/11

DAGOBERTO PEREIRA SOUZA

## SUPERINTENDÊNCIA NO MARANHÃO

DESPACHOS DO SUPERINTENDENTE  
RELAÇÃO Nº 64/2012

Ficam NOTIFICADOS para pagar ou parcelar débito(MULTAS)/prazo 10(dez) dias (6.62)  
André Luiz Ludovico de Almeida - 806211/09 - Not.78/2012 - R\$ 2.333,07  
Antonio de Brito Filho - 806101/09 - Not.77/2012 - R\$ 2.333,07  
Celso Pires Martins - 806713/10 - Not.79/2012 - R\$ 2.333,07, 806714/10 - Not.80/2012 - R\$ 2.333,07, 806715/10 - Not.81/2012 - R\$ 2.333,07  
Formex-fornecedora de Materiais de Construção e Representação Ltda - 806248/11 - Not.82/2012 - R\$ 2.333,07, 806224/08 - Not.74/2012 - R\$ 2.699,44  
Mineração Choroad LTDA. - 806050/95 - Not.70/2012 - R\$ 2.738,06, 806050/95 - Not.71/2012 - R\$ 2.738,06, 806050/95 - Not.72/2012 - R\$ 2.738,06, 806050/95 - Not.73/2012 - R\$ 2.738,06

## RELAÇÃO Nº 65/2012

FASE DE AUTORIZAÇÃO DE PESQUISA  
Declara a nulidade do Alvará de Pesquisa-(TAH)/(6.50)  
Cláudio Ramos Cardoso - 806743/10, 806745/10, 806746/10  
g. & w. Participações e Empreendimentos Ltda - 806656/10  
Gessosul Indústria de Gesso LTDA. - 806669/10, 806670/10, 806181/09, 806250/09  
Hermann Fecher - 806011/09  
T.L.R. Lima Extração e Transporte - 806718/10

FERNANDO JOSÉ OLIVEIRA DUAILIBE  
MENDONÇA

## SUPERINTENDÊNCIA EM MATO GROSSO

DESPACHOS DO SUPERINTENDENTE  
RELAÇÃO Nº 62/2012

Fase de Requerimento de Pesquisa  
Indefere requerimento de pesquisa por interferência total(121)  
866.366/1994-MINERAÇÃO SILVANA INDUSTRIA E COMERCIO LTDA  
866.075/2012-GEOLOGICA SONDAGENS LTDA  
866.076/2012-GEOLOGICA SONDAGENS LTDA  
866.077/2012-GEOLOGICA SONDAGENS LTDA  
Determina cumprimento de exigência - Prazo 60 dias(131)  
866.135/2007-F. H. GRAMULHA & CIA. LTDA.-OF.  
Nº50/12  
866.631/2009-CHAPLEAU EXPLORAÇÃO MINERAL LTDA.-OF. Nº101/12  
866.869/2011-PAULO CAVALCANTE TRAVEN.-OF.  
Nº121/12  
866.869/2011-PAULO CAVALCANTE TRAVEN.-OF.  
Nº121/12  
866.992/2011-RICARDO PEREIRA JUNQUEIRA.-OF.  
Nº26/12  
867.036/2011-ARGEU FOGLIATTO.-OF. Nº28/12  
866.051/2012-TRANSTERRA MINERAÇÃO E MATERIAIS PARA CONSTRUÇÃO LTDA.-OF. Nº118/12  
866.059/2012-CELSO LUIS KEMPF.-OF. Nº122/12  
866.074/2012-GEOLOGICA SONDAGENS LTDA.-OF.  
Nº117/12  
866.078/2012-GEOLOGICA SONDAGENS LTDA.-OF.  
Nº119/12

866.127/2012-GEOLOGIA MINERAÇÃO E ASSESSORIA LTDA.-OF. Nº134/12  
866.128/2012-GEOLOGIA MINERAÇÃO E ASSESSORIA LTDA.-OF. Nº138/12  
866.129/2012-GEOLOGIA MINERAÇÃO E ASSESSORIA LTDA.-OF. Nº137/12  
866.130/2012-GEOLOGIA MINERAÇÃO E ASSESSORIA LTDA.-OF. Nº133/12  
866.131/2012-GEOLOGIA MINERAÇÃO E ASSESSORIA LTDA.-OF. Nº136/12  
866.132/2012-GEOLOGIA MINERAÇÃO E ASSESSORIA LTDA.-OF. Nº135/12  
Determina arquivamento definitivo do processo(155)  
866.109/2012-J S SASSAMOTO ME  
Homologa desistência do requerimento de Autorização de Pesquisa(157)  
866.427/2007-GME4 DO BRASIL PARTICIPAÇÕES E EMPREENDIMENTOS S A  
866.444/2007-GME4 DO BRASIL PARTICIPAÇÕES E EMPREENDIMENTOS S A  
866.617/2008-GEOMIN GEOLOGIA E MINERAÇÃO LTDA  
866.618/2008-GEOMIN GEOLOGIA E MINERAÇÃO LTDA  
866.619/2008-GEOMIN GEOLOGIA E MINERAÇÃO LTDA  
866.148/2011-INTERNATIONAL CORP COMÉRCIO, EXPORTAÇÃO E IMPORTAÇÃO LTDA.  
Fase de Autorização de Pesquisa  
Determina cumprimento de exigência - Prazo 60 dias(250)  
866.713/2010-JOÃO BROGGI JUNIOR.-OF. Nº27/12  
866.680/2011-OSVALDO KENHITI KASICAWA.-OF.  
Nº22/12  
Prorroga prazo para cumprimento de exigência - Prazo 60 dias(252)  
866.723/2007-DRAGA PORTO SEGURO LTDA ME.-OF.  
Nº21/12  
Concede anuência e autoriza averbação da cessão total de direitos(281)  
866.226/2010-COOPERATIVA DOS GARIMPEIROS DO VALE DO RIO PEIXOTO - COOGAVEPE- Cessionário:Graben Mineração S/A- CPF ou CNPJ 11.556.105/0001-48- Alvará nº4279/2010  
866.823/2011-COOPERATIVA DOS GARIMPEIROS DO VALE DO RIO PEIXOTO - COOGAVEPE- Cessionário:Graben Mineração S/A- CPF ou CNPJ 11.556.105/0001-48- Alvará nº16.859/2011  
866.824/2011-COOPERATIVA DOS GARIMPEIROS DO VALE DO RIO PEIXOTO - COOGAVEPE- Cessionário:Graben Mineração S/A- CPF ou CNPJ 11.556.105/0001-48- Alvará nº16.860/2011  
Autoriza a emissão de Guia de Utilização(285)  
866.439/2009-INDÚSTRIA E MINERAÇÃO MF LTDA.-POCONE/MT - Guia nº 14/2012-50.000toneladas-Ouro- Validade:23/06/2013  
866.440/2009-INDÚSTRIA E MINERAÇÃO MF LTDA.-POCONE/MT - Guia nº 15/2012-50.000toneladas-Ouro- Validade:23/06/2013  
866.405/2011-LUIZ ANTONIO LEMOS-CUIABÁ/MT - Guia nº 13/2012-8.500toneladas-Cascalho- Validade:28/06/2014  
Determina o cancelamento do alvará de pesquisa(296)  
866.152/2010-IMS ENGENHARIA MINERAL LTDA.- Alvará Nº11.018- DOU de 17/09/2010

Fase de Requerimento de Lavra Garimpeira  
Outorga a Permissão de Lavra Garimpeira com vigência a partir dessa publicação:(513)  
(513)  
867.334/2010-JOEL JÚLIO BRANDÃO - PLG Nº48/2012 de 25/04/2012 - Prazo 05 anos  
867.336/2010-JOEL JÚLIO BRANDÃO - PLG Nº49/2012 de 25/04/2012 - Prazo 05 anos  
866.389/2011-ALEXANDRE DE SOUZA FIGUEIREDO - PLG Nº45/2012 de 25/04/2012 - Prazo 05 anos  
866.390/2011-ALEXANDRE DE SOUZA FIGUEIREDO - PLG Nº46/2012 de 25/04/2012 - Prazo 05 anos  
866.391/2011-ALEXANDRE DE SOUZA FIGUEIREDO - PLG Nº47/2012 de 25/04/2012 - Prazo 05 anos  
866.949/2011-QUERINO KUHLER - PLG Nº42/2012 de 18/04/2012 - Prazo 05 anos  
866.954/2011-QUERINO KUHLER - PLG Nº43/2012 de 18/04/2012 - Prazo 05 anos  
866.955/2011-QUERINO KUHLER - PLG Nº44/2012 de 19/04/2012 - Prazo 05 anos  
866.011/2012-EDMAR PEREIRA - PLG Nº50/2012 de 26/04/2012 - Prazo 01 anos  
866.066/2012-COOPERATIVA DOS GARIMPEIROS E MINERADORES DO NORTE DE MATO GROSSO - PLG Nº51/2012 de 26/04/2012 - Prazo 05 anos  
Determina arquivamento definitivo do processo(565)  
866.509/2011-COOPRODIL-COOPERATIVA DE PRODUTORES DE DIAMANTES LTDA.  
Fase de Disponibilidade  
Determina arquivamento definitivo do processo(1678)  
866.053/1999-CONSTRAN S.A. CONSTRUÇÕES E COMÉRCIO

## RELAÇÃO Nº 66/2012

FASE DE AUTORIZAÇÃO DE PESQUISA  
Multa aplicada-(Não comunicou início de pesquisa)/prazo para pagamento: 30 dias. (2.25)  
Minapar Exploradora de Minérios Ltda - 866753/09, 866742/09, 866810/09, 866756/09, 866759/09, 866761/09, 866754/09, 866755/09, 866760/09, 866762/09

JOCY GONÇALO DE MIRANDA

## SUPERINTENDÊNCIA NO MATO GROSSO DO SUL

DESPACHO DO SUPERINTENDENTE  
RELAÇÃO Nº 43/2012

Fase de Requerimento de Pesquisa  
Homologa desistência do requerimento de Autorização de Pesquisa(157)  
868.381/2011-MINERAÇÃO RIO DEZOITO LTDA.  
Defere pedido de reconsideração(182)  
868.209/2011-CARLOS JOSÉ SCARPINI  
868.223/2011-CARLOS JOSÉ SCARPINI  
Fase de Autorização de Pesquisa  
Determina cumprimento de exigência - Prazo 60 dias(250)  
868.024/2007-MMX CORUMBÁ MINERAÇÃO S A.-OF.  
Nº435/12  
868.025/2007-MMX CORUMBÁ MINERAÇÃO S A.-OF.  
Nº435/12  
868.026/2007-MMX CORUMBÁ MINERAÇÃO S A.-OF.  
Nº435/12  
868.148/2008-MINERAÇÃO SANTA MARIA LTDA - EPP.-OF. Nº429/12  
Aprova o relatório de pesquisa com redução de área(291)  
868.101/2008-V. R. DOS SANTOS & CIA LTDA EPP-Área de 50,00 ha para 29,09 ha-Basalto  
Homologa renúncia da Autorização de Pesquisa(294)  
868.460/2009-MINERAÇÃO PARECIS SA -Alvará Nº4.371/2010  
868.461/2009-MINERAÇÃO PARECIS SA -Alvará Nº4.372/2010  
868.462/2009-MINERAÇÃO PARECIS SA -Alvará Nº4.373/2010  
Nega Aprovação ao relatório de pesquisa(318)  
868.273/2009-CNM COMPANHIA NACIONAL DE MINERAÇÃO  
868.274/2009-CNM COMPANHIA NACIONAL DE MINERAÇÃO  
868.277/2009-CNM COMPANHIA NACIONAL DE MINERAÇÃO  
868.278/2009-CNM COMPANHIA NACIONAL DE MINERAÇÃO  
868.279/2009-CNM COMPANHIA NACIONAL DE MINERAÇÃO  
868.280/2009-CNM COMPANHIA NACIONAL DE MINERAÇÃO  
868.281/2009-CNM COMPANHIA NACIONAL DE MINERAÇÃO  
868.282/2009-CNM COMPANHIA NACIONAL DE MINERAÇÃO  
868.283/2009-CNM COMPANHIA NACIONAL DE MINERAÇÃO  
868.284/2009-CNM COMPANHIA NACIONAL DE MINERAÇÃO  
868.285/2009-CNM COMPANHIA NACIONAL DE MINERAÇÃO  
868.286/2009-CNM COMPANHIA NACIONAL DE MINERAÇÃO  
868.287/2009-CNM COMPANHIA NACIONAL DE MINERAÇÃO  
868.288/2009-CNM COMPANHIA NACIONAL DE MINERAÇÃO  
868.289/2009-CNM COMPANHIA NACIONAL DE MINERAÇÃO  
868.290/2009-CNM COMPANHIA NACIONAL DE MINERAÇÃO  
868.291/2009-CNM COMPANHIA NACIONAL DE MINERAÇÃO  
868.292/2009-CNM COMPANHIA NACIONAL DE MINERAÇÃO  
868.293/2009-CNM COMPANHIA NACIONAL DE MINERAÇÃO  
868.294/2009-CNM COMPANHIA NACIONAL DE MINERAÇÃO  
868.295/2009-CNM COMPANHIA NACIONAL DE MINERAÇÃO  
868.296/2009-CNM COMPANHIA NACIONAL DE MINERAÇÃO  
868.297/2009-CNM COMPANHIA NACIONAL DE MINERAÇÃO  
868.298/2009-CNM COMPANHIA NACIONAL DE MINERAÇÃO  
868.299/2009-CNM COMPANHIA NACIONAL DE MINERAÇÃO  
868.301/2009-CNM COMPANHIA NACIONAL DE MINERAÇÃO  
868.302/2009-CNM COMPANHIA NACIONAL DE MINERAÇÃO  
868.303/2009-CNM COMPANHIA NACIONAL DE MINERAÇÃO  
868.304/2009-CNM COMPANHIA NACIONAL DE MINERAÇÃO  
Prorroga por 01 (um) ano o prazo de validade da autorização de pesquisa(324)  
868.251/2005-MMX CORUMBÁ MINERAÇÃO S A-ALVARÁ Nº14.419/2008  
Auto de infração lavrado/Relatório de Pesquisa- prazo p/ defesa ou pagamento 30 dias(638)  
868.113/2011-CERÂMICA ISABELA LTDA.-AI Nº62/12  
868.114/2011-CERÂMICA ISABELA LTDA.-AI Nº61/12  
Fase de Licenciamento





866.158/2004-SERRA DA BORDA MINERAÇÃO E METALURGIA S.A-ALVARÁ Nº14255/2009  
866.611/2005-COUGAR BRASIL MINERAÇÃO LTDA.-ALVARÁ Nº12965/2009  
866.612/2005-COUGAR BRASIL MINERAÇÃO LTDA.-ALVARÁ Nº9802/2009  
867.245/2005-LAGO DOURADO MINERAÇÃO LTDA.-ALVARÁ Nº5625/2010  
867.246/2005-LAGO DOURADO MINERAÇÃO LTDA.-ALVARÁ Nº5626/2010  
867.266/2005-COUGAR BRASIL MINERAÇÃO LTDA.-ALVARÁ Nº289/2006  
866.339/2006-SERRA DA BORDA MINERAÇÃO E METALURGIA S.A-ALVARÁ Nº14251/2009  
866.699/2006-SERRA DA BORDA MINERAÇÃO E METALURGIA S.A-ALVARÁ Nº14247/2009  
866.283/2007-SERRA DA BORDA MINERAÇÃO E METALURGIA S.A-ALVARÁ Nº14253/2009  
866.594/2007-SERRA DA BORDA MINERAÇÃO E METALURGIA S.A-ALVARÁ Nº14250/2009  
866.596/2007-SERRA DA BORDA MINERAÇÃO E METALURGIA S.A-ALVARÁ Nº14249/2009  
867.035/2007-SERRA DA BORDA MINERAÇÃO E METALURGIA S.A-ALVARÁ Nº14248/2009  
866.257/2008-SERRA DA BORDA MINERAÇÃO E METALURGIA S.A-ALVARÁ Nº14261/2009  
866.267/2008-LAGO DOURADO MINERAÇÃO LTDA.-ALVARÁ Nº8117/2010  
866.299/2008-SERRA DA BORDA MINERAÇÃO E METALURGIA S.A-ALVARÁ Nº14259/2009  
866.300/2008-SERRA DA BORDA MINERAÇÃO E METALURGIA S.A-ALVARÁ Nº14258/2009  
866.302/2008-SERRA DA BORDA MINERAÇÃO E METALURGIA S.A-ALVARÁ Nº14257/2009  
866.304/2008-SERRA DA BORDA MINERAÇÃO E METALURGIA S.A-ALVARÁ Nº14252/2009  
866.718/2008-CMG MINERAÇÃO LTDA-ALVARÁ Nº9772/2009  
866.719/2008-CMG MINERAÇÃO LTDA-ALVARÁ Nº9773/2009  
866.820/2008-CMG MINERAÇÃO LTDA-ALVARÁ Nº4007/2009  
866.086/2009-JURUENA MINERAÇÃO LTDA-ALVARÁ Nº10209/2010  
866.130/2009-ORLANDO INACIO MONTEIRO-ALVARÁ Nº10844/2009  
866.535/2009-ELVIO LUIZ SCHELLE-ALVARÁ Nº1592/2010  
866.536/2009-ELVIO LUIZ SCHELLE-ALVARÁ Nº1595/2010

**Fase de Lavra Garimpeira**  
**Renova prazo de validade da Permissão de Lavra Garimpeira(523)**

866.071/1996-JORGE ARAÚJO CALDEIRA - PLG Nº 002/2002 de 24/04/2002- Vencimento em 29/05/2018  
866.232/2004-JOSÉ CELSO DOS SANTOS - PLG Nº 001/2007 de 29/08/2007- Vencimento em 29/08/2017  
866.741/2004-JOVAIR CAMILO PEREIRA - PLG Nº 001/2008 de 06/05/2008- Vencimento em 06/05/2018  
866.742/2004-JOVAIR CAMILO PEREIRA - PLG Nº 002/2008 de 06/05/2008- Vencimento em 06/05/2018  
866.592/2007-REGINALDO LUIZ DE ALMEIDA FERREIRA ME - PLG Nº 003/2008 de 25/02/2008- Vencimento em 25/02/2018  
867.368/2007-COOPERATIVA BRASILEIRA DE DIAMANTES LTDA - PLG Nº 034/2008 de 18/06/2008- Vencimento em 18/06/2018

**866.011/2012-EDMAR PEREIRA - PLG Nº 050/2012 de 09/05/2012- Vencimento em 09/05/2018**

Determina arquivamento definitivo do processo(961)  
867.170/2011-COOPERATIVA DOS GARIMPEIROS DO NOVO ASTRO COOPERASTRO  
Fase de Requerimento de Licenciamento  
Determina arquivamento definitivo do processo(1147)  
866.318/2011-INSTITUTO DE PREVENCAO E TRATAMENTO DE REINSERCAO SOCIAL AGAPE LTDA ME

RELAÇÃO Nº 109/2013

Fase de Autorização de Pesquisa  
Torna sem efeito despacho publicado(192)  
866.033/2007-GEOMIN GEOLOGIA E MINERAÇÃO LTDA- DOU de 17/05/2011  
Retificação de despacho(1387)  
866.976/2008-CONSTRAL CONSTRUTORA LTDA - Publicado DOU de 27/05/2013, Relação nº 70/13, Seção 1, pág. 56-  
Onde se lê: " Multa aplicada (Relatório de pesquisa)/Prazo para pagamento 30 dias (644)" - Leia-se: "Auto de Infração Multa/Relatório de Pesquisa (638)".

JOSE DA SILVA LUZ

## SUPERINTENDÊNCIA EM MINAS GERAIS

### DESPACHO DO SUPERINTENDENTE RELAÇÃO Nº 620/2013

Fase de Autorização de Pesquisa  
Autoriza a emissão de Guia de Utilização(285)  
831.332/2002-MINERAÇÃO PEDRA DURA LTDA-PRA-TA/MG, MONTE ALEGRE DE MINAS/MG - Guia nº 170/2013 e 171/2013-8.500 toneladas/ano e 40.000 toneladas/ano-Cascalho (Agregado) e Cascalho areia- Validade:30/04/2017  
832.556/2009-BRASILANDIA STONE LTDA-BRASILÂNDIA DE MINAS/MG - Guia nº 163/2013-30.000 t-Granito (Revestimento)- Validade:19/03/2017

CELSO LUIZ GARCIA

### SUPERINTENDÊNCIA NO PARÁ

#### DESPACHOS DO SUPERINTENDENTE RELAÇÃO Nº 214/2013

Fase de Autorização de Pesquisa  
Torna sem efeito despacho publicado(192)  
850.412/2001-RIO TINTO DESENVOLVIMENTOS MINERAIS LTDA- DOU de 21/11/2005  
850.413/2001-RIO TINTO DESENVOLVIMENTOS MINERAIS LTDA- DOU de 21/11/2005  
850.414/2001-RIO TINTO DESENVOLVIMENTOS MINERAIS LTDA- DOU de 21/11/2005  
850.415/2001-RIO TINTO DESENVOLVIMENTOS MINERAIS LTDA- DOU de 21/11/2005  
850.064/2007-BRASCON CONSULTORIA IMPORTAÇÃO E EXPORTAÇÃO LTDA- DOU de 03/01/2013  
Torna sem efeito Multa Aplicada-REL. PESQ.(646)  
850.339/2003-GOLD FIELDS DO BRASIL MINERAÇÃO LTDA- AI Nº843/2010  
850.559/2008-JOÃO DE LIMA ROLIM- AI Nº838/2012  
Torna sem efeito auto de infração - Início da pesquisa(1409)  
850.300/2009-VALE S A-AI Nº608/2011

RELAÇÃO Nº 225/2013

Fase de Requerimento de Pesquisa  
Indefere requerimento de pesquisa por interferência total(121)

851.078/2007-FRANCISCO ALVES MENDES  
850.138/2013-AURA GOLD MINERAÇÃO LTDA  
850.139/2013-MINERAÇÃO PARAGOMINAS S A  
850.153/2013-CERAMICA FERROVIA INDUSTRIA E COMERCIO LTDA ME  
850.154/2013-M. DE A.DELGADO LTDA EPP  
850.166/2013-GLAUBER NEUBIO DA SILVA BRASILIENSE ME  
850.228/2013-TERRATIVA MINERAIS S.A.  
850.304/2013-ALEXANDRE JOSE PERRONE DE ALMEIDA

850.305/2013-CALNORTE INDUSTRIA E COMÉRCIO DE CALCÁRIO LTDA  
850.319/2013-FREDERICO ROCHA PEREIRA  
850.330/2013-BR TRANSPORTES LTDA ME  
850.409/2013-SABIMINA SABINO DE OLIVEIRA MINERAÇÃO LTDA

850.748/2013-RECURSOS MINERAIS DO BRASIL S.A  
Indefere requerimento de Autorização de Pesquisa- não cumprimento de exigência(122)  
851.607/2011-ANGLO AMERICAN NÍQUEL BRASIL LTDA.

Homologa desistência do requerimento de Autorização de Pesquisa(157)  
850.581/2009-VOTORANTIM METAIS ZINCO S A  
Fase de Autorização de Pesquisa  
Auto de Infração lavrado / Prazo para defesa ou pagamento 30 dias.(224)  
850.665/2008-COMINA EMPRESA DE MINERAÇÃO LTDA- AI Nº512/2013

851.223/2011-GOLD HILLS MINING LTDA- AI Nº1.056/2012  
Multa aplicada/ prazo para pagamento 30 dias(225)  
850.479/2007-BEMISA BRASIL EXPLORAÇÃO MINERAL S A -AI Nº266/2011  
Determina cumprimento de exigência - Prazo 60 dias(250)  
850.001/1999-MINERAÇÃO TARAUA CA INDUSTRIA E COMERCIO S A-OF. Nº977/2013  
850.313/2003-MINERAÇÃO SERRA DOURADA LTDA-OF. Nº934/2013

850.517/2004-ARAGUAIA NÍQUEL MINERAÇÃO LTDA-OF. Nº844/2013  
Concede anuência e autoriza averbação da cessão total de direitos(281)  
850.855/2006-TECK BRASIL MINERAÇÃO LTDA.- Cessionário:RIO MINAS MINERAÇÃO S.A.- CPF ou CNPJ 13.732.348/0001-15- Alvará nº2.150/2007 (Prorrogado em 29/06/2012).

850.652/2008-VALMIR CLIMACO DE AGUIAR- Cessionário:MINERAÇÃO BOM JESUS LTDA.- CPF ou CNPJ 16.723.818/0001-72- Alvará nº13.738/2009

850.335/2010-ITAFÓS MINERAÇÃO LTDA- Cessionário:MBAC FERTILIZANTES LTDA.- CPF ou CNPJ 13.971.723/0001-80- Alvará nº14.955/2010  
850.935/2010-CODELCO DO BRASIL MINERAÇÃO LTDA- Cessionário:MINERAÇÃO MARAVÁIA LTDA.- CPF ou CNPJ 17.755.975/0001-22- Alvará nº3.166/2011

Nega Aprovação ao relatório de pesquisa(318)  
859.550/1995-VALE S A  
850.412/2001-RIO TINTO DESENVOLVIMENTOS MINERAIS LTDA

850.413/2001-RIO TINTO DESENVOLVIMENTOS MINERAIS LTDA  
850.414/2001-RIO TINTO DESENVOLVIMENTOS MINERAIS LTDA

850.415/2001-RIO TINTO DESENVOLVIMENTOS MINERAIS LTDA

850.646/2003-MAGELLAN MINERAIS PROSPECÇÃO GEOLÓGICA LTDA.

850.613/2004-MAGELLAN MINERAIS PROSPECÇÃO GEOLÓGICA LTDA.

850.062/2009-VALE S A

850.296/2009-VALE S A

850.376/2009-VALE S A

Auto de infração lavrado/Relatório de Pesquisa- prazo p/ defesa ou pagamento 30 dias(638)

850.188/2008-ENEIDA GLUCKSTERN ABERGEL-AI Nº740/2013

Determina arquivamento Auto de Infração -Relatório de Pesquisa(640)

850.412/2001-RIO TINTO DESENVOLVIMENTOS MINERAIS LTDA-AI Nº951/2010

850.413/2001-RIO TINTO DESENVOLVIMENTOS MINERAIS LTDA-AI Nº952/2010

850.414/2001-RIO TINTO DESENVOLVIMENTOS MINERAIS LTDA-AI Nº953/2010

850.415/2001-RIO TINTO DESENVOLVIMENTOS MINERAIS LTDA-AI Nº954/2010

Fase de Lavra Garimpeira

Auto de infração lavrado- Prazo para defesa ou pagamento 30 dias.(576)

850.423/2011-RODRIGO ALVES DOS SANTOS- AI Nº731/2013

Fase de Requerimento de Licenciamento

Outorga o Registro de Licença com vigência a partir dessa publicação:(730)

851.098/2013-FERDINANDO CARVALHO BEGOT-Registro de Licença Nº44/2013 de 31/07/2013-Vencimento em 14/06/2043

851.099/2013-FERDINANDO CARVALHO BEGOT-Registro de Licença Nº45/2013 de 31/07/2013-Vencimento em 14/06/2043

Indefere requerimento de licença - área sem oneração/Port.266/2008(1281)

850.268/2009-H. M. Q. DE ALMEIDA CONSTRUÇÕES ME

Indefere requerimento de licença - área onerada/Port. 266/2008(1282)

850.638/1992-INDUSTRIA E COMÉRCIO DE CALCÁRIO LTDA

850.529/2009-CONTERN CONSTRUÇÕES E COMERCIO LTDA

850.831/2011-CERÂMICA BARRO BOM LTDA

850.478/2013-H. M. Q. DE ALMEIDA CONSTRUÇÕES ME

Fase de Licenciamento

Autoriza averbação da Prorrogação do Registro de Licença(742)

850.945/2012-MARCIO EUGENIO DA SILVA BRITO-Registro de Licença Nº:011/2013 - Vencimento em 10/06/2014

Indefere pedido de prorrogação do Registro de Licença(744)

850.075/2008-SILICAL EMPREENDIMENTOS COMERCIAIS LTDA

Autorizo o aditamento de substância mineral(770)

850.982/2012-CHARLES WILLIAMS LOBATO DE OLIVEIRA-SEIXO-Registro de Licença Nº09/2013, DOU de 19/03/2013

Fase de Requerimento de Lavra Garimpeira

Indefere por Interferencia Total(1339)

850.487/2013-COOPERATIVA DOS GARIMPEIROS E MINERADORES DA TABOCA E DO MUN. DE SÃO FELIX DO XI

Fase de Disponibilidade

Determina arquivamento definitivo do processo(1678)

850.515/2000-XSTRATA BRASIL EXPLORAÇÃO MINERAL LTDA.

850.545/2000-MINERAÇÃO JUNDU LTDA.

850.894/2007-EVANDRO GERALDO ROCHA DOS REIS

851.052/2007-MICHAEL ALEXANDER SHAW WALKER

850.169/2008-MINERAÇÃO Z DANTAS-COMÉRCIO, TRANSPORTE E AGROPECUÁRIA LTDA-ME

850.552/2008-CALBRAX CALCÁRIO LTDA

850.465/2010-CALTINS CALCÁRIO TOCANTINS LTDA

Auto de Infração lavrado / Prazo para defesa ou pagamento 30 dias.(1842)

850.441/2007-ELOY LUIZ VACCARO- AI Nº662/2013



Credor:LSM Brasil S.A.- DNPM 800.945/1974-METAL-MIG MINERAÇÃO INDÚSTRIA E COMÉRCIO LTDA- Portaria de Lavra Nº 446/2008

Credor:GLOBALRESOURCES FUND- DNPM 830.374/1979-MINERAÇÃO SERRAS DO OESTE LTDA- Portaria de Lavra Nº 318/2009

Fase de Requerimento de Lavra  
Aprova atos de Incorporação de Empresa/ Direitos mine-  
rários e determina sua averbação(1950)

Incorporadora:VOTORANTIM CIMENTOS BRASIL S/A.  
- CNPJ96.824.594/0001-24 - Direitos incorporados:  
DNPM 860.828/2002-CIMENTO TOCANTINS S/A - Requerimento  
de Lavra

Fase de Autorização de Pesquisa  
Aprova atos de Incorporação de Empresa/ Direitos mine-  
rários e determina sua averbação(1950)

Incorporadora:VOTORANTIM CIMENTOS BRASIL S/A.  
- CNPJ96.824.594/0001-24 - Direitos incorporados:  
DNPM 864.002/2004-CIMENTO TOCANTINS S/A - Alvará de  
Pesquisa nº 2848/2004

#### RELAÇÃO Nº 118/2013-SE

Fase de Requerimento de Pesquisa  
O DIRETOR-GERAL DO DEPARTAMENTO NACIONAL  
DE PRODUÇÃO MINERAL (Decreto-lei nº 227/67) outorga os se-  
guintes Alvarás de Pesquisa, prazo 3 anos, vigência a partir dessa  
publicação, e condições acordadas em Termo, nos casos cabí-  
veis:(323)

11805/2013-878.147/2011-MIRABELA MINERAÇÃO DO  
BRASIL LTDA.-Decisão Judicial 54792-64.2013.4.01.3400

11806/2013-878.148/2011-MIRABELA MINERAÇÃO DO  
BRASIL LTDA.-Decisão Judicial 54792-64.2013.4.01.3400

11807/2013-878.149/2011-MIRABELA MINERAÇÃO DO  
BRASIL LTDA.-Decisão Judicial 54792-64.2013.4.01.3400

11808/2013-878.150/2011-MIRABELA MINERAÇÃO DO  
BRASIL LTDA.-Decisão Judicial 54792-64.2013.4.01.3400

11809/2013-878.151/2011-MIRABELA MINERAÇÃO DO  
BRASIL LTDA.-Decisão Judicial 54792-64.2013.4.01.3400

11810/2013-878.152/2011-MIRABELA MINERAÇÃO DO  
BRASIL LTDA.-Decisão Judicial 54792-64.2013.4.01.3400

11811/2013-878.153/2011-MIRABELA MINERAÇÃO DO  
BRASIL LTDA.-Decisão Judicial 54792-64.2013.4.01.3400

11812/2013-878.154/2011-MIRABELA MINERAÇÃO DO  
BRASIL LTDA.-Decisão Judicial 54792-64.2013.4.01.3400

11813/2013-878.155/2011-MIRABELA MINERAÇÃO DO  
BRASIL LTDA.-Decisão Judicial 54792-64.2013.4.01.3400

11814/2013-878.156/2011-MIRABELA MINERAÇÃO DO  
BRASIL LTDA.-Decisão Judicial 54792-64.2013.4.01.3400

11815/2013-878.157/2011-MIRABELA MINERAÇÃO DO  
BRASIL LTDA.-Decisão Judicial 54792-64.2013.4.01.3400

11816/2013-878.158/2011-MIRABELA MINERAÇÃO DO  
BRASIL LTDA.-Decisão Judicial 54792-64.2013.4.01.3400

11817/2013-878.159/2011-MIRABELA MINERAÇÃO DO  
BRASIL LTDA.-Decisão Judicial 54792-64.2013.4.01.3400

SÉRGIO AUGUSTO DÂMASO DE SOUSA

#### SUPERINTENDÊNCIA NA BAHIA

#### DESPACHOS DO SUPERINTENDENTE

RELAÇÃO Nº 383/2013

#### FASE DE AUTORIZAÇÃO DE PESQUISA

Multa aplicada-(TAH)/prazo para pagamento: 30 dias. (6.41)  
br Conquista Mineração Ltda - 874511/08

Fernando Alvares da Silva - 874030/08, 873929/08

Futura Mineraias Ltda - 875468/08

Garrote Mining Pesquisa Mineral Ltda Spe - 872988/09

Mauricio Silva Palacios - 870430/09

Mineradora Buriú Ltda - 874734/07, 874892/07, 874893/07,  
874894/07, 874895/07, 874896/07, 874897/07, 874898/07,  
874899/07, 874900/07, 874903/07, 874904/07, 874991/07,  
874992/07, 870308/08

Progemma Minérios Ltda - 870615/07

Rebouças Transportes Construções e Empreendimentos Ltda  
- 870832/09

Red Mountain Negócios e Participações Ltda - 873129/08,  
873131/08, 873133/08, 873135/08, 873138/08, 873116/08,  
873117/08, 873118/08, 873119/08, 873120/08, 873121/08,  
873123/08, 873124/08, 873126/08, 873127/08, 873128/08

Robson Antônio Guimarães - 870127/09, 870490/09,  
874598/08

Ruy Fernandes da Fonseca Lima - 872702/09, 872725/09,  
872726/09, 872727/09, 872728/09

#### RELAÇÃO Nº 385/2013

#### FASE DE AUTORIZAÇÃO DE PESQUISA

Multa aplicada-(TAH)/prazo para pagamento: 30 dias.  
(6.41)

Atena Mineração Ltda - 870080/10

Fusley Minerals do Brasil Ltda - 871563/10

Garrote Mining Pesquisa Mineral Ltda Spe - 871682/10,  
871683/10, 871684/10, 871685/10, 871686/10, 871687/10,  
870573/10, 871921/10, 871922/10

João Alves de Oliveira - 873078/09

José Carlos Alves Afonso - 870615/10, 870616/10

José Luciano Ribeiro Câmara - 873027/09, 873028/09

M.m.marmores e Granitos Ltda - 871344/10

Marcel Mineração Ltda - 871373/10, 871497/10,  
871712/10

Paulo Massud Kury Garzon - 871345/10

Zorzi Mineral Group Ltda - 871668/10, 871669/10,  
871670/10

DANILO MÁRIO BEHRENS CORREIA

#### SUPERINTENDÊNCIA EM GOIÁS

#### DESPACHO DO SUPERINTENDENTE

RELAÇÃO Nº 413/2013

Fase de Requerimento de Pesquisa  
Indefere de plano o requerimento de Autorização de Pes-  
quisa(101)

861.393/2013-MINERAÇÃO SERRA GRANDE S.A.

861.581/2013-EDMAR ANTONIO DIAS

861.626/2013-RIALMA S A CENTRAIS ELETRICAS

RIO DAS ALMAS

Indefere requerimento de pesquisa por interferência to-  
tal(121)

861.108/2013-FRANCISCO MOREIRA DA SILVA

861.386/2013-ROBERTO JOSÉ MENDANHA

861.640/2013-HERVAL MINERADORA LTDA ME.

861.643/2013-CLEBER FABIANO FERREIRA

861.651/2013-THIAGO MARTINS BORGES DE MOURA

861.663/2013-AMANDA CRISTINA DE SOUZA CAS-

TRO

861.664/2013-TIAGO ANTONIO DE SOUZA DANTAS

861.665/2013-TIAGO ANTONIO DE SOUZA DANTAS

Fase de Requerimento de Licenciamento

Indefere requerimento de licença - área sem onera-  
ção/Port.266/2008(1281)

861.690/2013-CERÂMICA MONTE CRISTO LTDA

861.755/2013-FABRICIO ALVES TOMAZ

Fase de Requerimento de Lavra Garimpeira

Indefere por Interferencia Total(1339)

861.669/2013-COOPERATIVA MISTA DOS GARIMPEI-

ROS DE ESMERALDAS DO ESTADO DE GOIÁS LTDA

DAGOBERTO PEREIRA SOUZA

#### SUPERINTENDÊNCIA NO MARANHÃO

#### DESPACHOS DO SUPERINTENDENTE

RELAÇÃO Nº 177/2013

Fase de Requerimento de Pesquisa  
Determina cumprimento de exigência - Prazo 60 dias(131)  
806.292/2012-CORTEZ ENGENHARIA LTDA-OF.

Nº1.465/2013

806.293/2012-CORTEZ ENGENHARIA LTDA-OF.

Nº1.467/2013

806.294/2012-CORTEZ ENGENHARIA LTDA-OF.

Nº1.465/2013

806.296/2012-CORTEZ ENGENHARIA LTDA-OF.

Nº1.465/2013

806.298/2012-CORTEZ ENGENHARIA LTDA-OF.

Nº1.465/2013

806.299/2012-CORTEZ ENGENHARIA LTDA-OF.

Nº1.465/2013

806.402/2012-CORTEZ ENGENHARIA LTDA-OF.

Nº1.466/2013

806.051/2013-MINERGEO . MINERAÇÃO , PESQUISAS

GEOLÓGICAS E ENGENHARIA-OF. Nº1.475/2013

Defere pedido de reconsideração(182)

806.254/2012-GEOMIL - GEÓLOGIA, MINERAÇÃO E

LAPIDAAÇÃO LTDA

806.255/2012-GEOMIL - GEOLOGIA, MINERAÇÃO E

LAPIDAAÇÃO LTDA

Fase de Requerimento de Lavra

Determina cumprimento de exigência - Prazo 60 dias(361)  
806.063/2010-F. G. MOREIRA-OF. Nº1.492/2013

Fase de Autorização de Pesquisa

Auto de infração lavrado/Relatório de Pesquisa- prazo p/  
defesa ou pagamento 30 dias(638)

806.005/2008-CERÂMICA SAMI LTDA-AI Nº231/2013

806.194/2009-J FERNANDO TAJRA REIS-AI Nº232/2013

CLAUDINEI OLIVEIRA CRUZ

Substituto

RELAÇÃO Nº 185/2013

Fica(m) o(s) abaixo relacionado(s) NOTIFICADO(S) a pa-  
gar, parcelar ou apresentar defesa, relativa ao(s) débito(s) apurado(s)  
da Compensação Financeira pela Exploração de Recursos Mineraias

- CFEM (art. 3º, IX, da Lei nº 8.876/94, c/c as Leis nº 7.990/89, nº

8.001/90, art. 61 da Lei nº 9.430/96, Lei nº 9.993/00, nº 10.195/01 e

nº 10.522/02), no prazo de 10 (dez) dias, sob pena de inscrição em

Dívida Ativa, no CADIN e ajuizamento da ação de execução.

Titular: Manoel Carlos Melo Ribeiro Cpf/cnpj :059.667.441-

49 - Processo minerário: 806175/07 - Processo de cobrança:

906352/13 Valor: R\$.2.343,47

Titular: r. a. I. Mineração LTDA. Cpf/cnpj :04.833.251/0001-

08 - Processo minerário: 806122/04 - Processo de cobrança:

906357/13 Valor: R\$.134,10, Processo minerário: 806121/04 - Pro-  
cesso de cobrança: 906358/13 Valor: R\$.114.436,57

RELAÇÃO Nº 186/2013

#### FASE DE AUTORIZAÇÃO DE PESQUISA

Auto de Infração lavrado (Não comunicou início de pes-  
quisa)/prazo para defesa ou pagamento: 30 dias. (2.24)

Hermann Fecher - 806171/10 - A.I. 234/13, 806170/10 - A.I.

235/13, 806169/10 - A.I. 236/13, 806174/10 - A.I. 237/13

Inecol Industria Engenharia e Comercio Ltda - 806756/10 -

A.I. 230/13

Marcelo Martinuzze Breitenbach - 806391/11 - A.I. 239/13,

806394/11 - A.I. 238/13

Transportadora e Mineradora Rama Ltda - 806294/11 - A.I.

233/13

RELAÇÃO Nº 187/2013

#### FASE DE AUTORIZAÇÃO DE PESQUISA

Multa aplicada-(Não comunicou início de pesquisa)/prazo  
para pagamento: 30 dias. (2.25)

Gessosul Indústria de Gesso LTDA. - 806670/10,

806656/11

RELAÇÃO Nº 188/2013

Ficam NOTIFICADOS para pagar ou parcelar débito(MUL-  
TAS)/prazo 10(dez) dias (6.62)

Ceramica Barro Duro Indústria e Comércio Ltda - 806258/11

- Not.242/2013 - R\$ 243,39

FERNANDO JOSÉ OLIVEIRA DUAILIBE

MENDONÇA

#### SUPERINTENDÊNCIA EM MATO GROSSO

#### DESPACHO DO SUPERINTENDENTE

RELAÇÃO Nº 152/2013

Fase de Autorização de Pesquisa  
Torna sem efeito prorrogação do prazo do alvará de pes-  
quisa(195)

866.664/2008-MINERAÇÃO SANTA ELINA INDUSTRIA  
E COMERCIO S A- DOU de 23/10/2013

Fase de Lavra Garimpeira

Retificação de despacho(1393)

866.011/2012-EDMAR PEREIRA - Publicado DOU de

22/08/2013, Relação nº 108/2013, Seção I, pág. 63- Onde se

lê:"PLG nº 050/2012 de 09/05/2012 - Vencimento em 09/05/2018"-

Leia-se: "PLG nº 050/2012 de 09/05/2012 - Vencimento em

20/05/2016"

JOSE DA SILVA LUZ

#### SUPERINTENDÊNCIA EM MINAS GERAIS

#### DESPACHO DO SUPERINTENDENTE

RELAÇÃO Nº 803/2013

Fase de Autorização de Pesquisa  
Autoriza a emissão de Guia de Utilização(285)

831.922/2005-CERÂMICA FORTE LTDA-TURMALI-

NA/MG - Guia nº 268/2013-12.000 toneladas/ano-Argila- Valida-

de:24/09/2017

834.544/2007-MINERAÇÃO FÉLIX LTDA.-BANDEI-

RA/MG - Guia nº 260/2013-3.240 toneladas/ano-Granito - Reves-

timento- Validade:22/04/2017 ou PL

831.317/2009-GMS ENGENHARIA LTDA-TOCOS DO

MOJI/MG - Guia nº 271/2013-50.000 toneladas/ano-Areia- Valida-

de:12/04/2016

831.530/2010-DALCIGRAN GRANITOS LTDA ME-DU-

RANDÉ/MG, LAJINHA/MG - Guia nº 269/2013-9.600 tonela-

das/ano-Gnaisse- Validade:29/04/2017

833.386/2010-RIBEIRO & DONIZETI LTDA ME-OURO

FINO/MG - Guia nº 284/2013-50.000 toneladas/ano-Areia- Valida-

de:03/04/2017

831.057/2011-WILLIAM JOSÉ NUNES-FORMIGA/MG -

Guia nº 285/2013-3.420 toneladas/ano-Granito- Validade:06/06/2017

831.295/2011-MINERAÇÃO CORCOVADO DE MINAS

LTDA.-PASSA TEMPO/MG, PIRACEMA/MG - Guia nº 274/2013-

11.200 toneladas/ano-Granito- Validade:10/09/2017

832.509/2011-JOSE MAURICIO TEIXEIRA-ESMERAL-

DAS/MG, FLORESTAL/MG - Guia nº 278/2013-50.000 tonela-

das/ano-Areia- Validade:25/09/2017

833.193/2011-GRANAL MÁRMORES E GRANITOS LT-

DA-ALMENARA/MG - Guia nº 259/2013-38.400 toneladas/ano-

Areia - agregado- Validade:01/11/2015 (Venc.Alvar



## Dados básicos do processo

Número do processo: 866.525/2012

Tipo de requerimento: Requerimento de Lavra Garimpeira

Fase atual: Lavra Garimpeira

Ativo: Sim

Superintendência: Superintendência / MT

UF: MT

Unidade protocolizadora: MATO GROSSO

Data Protocolo: 12/07/2012 16:10:00

Data Prioridade: 12/07/2012 16:10:21

## Pessoas relacionadas:

| Tipo de Relação     | CPF/CNPJ           | Nome  | Responsabilidade/Representação | Prazo de Arrendamento | Data de Início | Data Final |
|---------------------|--------------------|---|--------------------------------|-----------------------|----------------|------------|
| Titular/Requerente  | 11.219.803/0001-58 | Cooperativa de Pequenos Mineradores de Ouro e Pedras Preciosas de Alta Floresta |                                |                       | 12/07/2012     |            |
| Representante Legal | 904.568.901-49     | Darlan Izautino dos Santos  |                                |                       | 12/07/2012     |            |
| Responsável Técnico | 904.568.901-49     | Darlan Izautino dos Santos  |                                |                       | 12/07/2012     |            |

## Número do processo de Cadastro da Empresa:

967.034/2009

## Títulos:

| Número | Descrição                                   | Tipo do Título                | Situação do Título | Data de publicação | Data Vencimento |
|--------|---|-------------------------------|--------------------|--------------------|-----------------|
| 82     | PLGR CONC LAV/PERMISSÃO DE LAVRA GARIMPEIRA | Permissão de Lavra Garimpeira | Outorgado          | 26/07/2013         | 26/07/2018      |

## Substâncias:

| Nome            | Tipo de uso | Data de início | Data final | Motivo de encerramento |
|-----------------|-------------|----------------|------------|------------------------|
| MINÉRIO DE OURO | Industrial  | 12/07/2012     |            |                        |

## Municípios:

| Nome          |
|---------------|
| PARANAÍTA /MT |

## Condição de propriedade do solo:

| Tipo             |
|------------------|
| Terreno da União |

Processos associados:

## Processos associados:

|                            |
|----------------------------|
| Nenhum processo associado. |
|----------------------------|

## Documentos que compõem o processo:

| Documento                                  | Data de protocolo |
|--|-------------------|
| Memorial descritivo                        | 12/07/2012        |
| Planta de situação da área                 | 12/07/2012        |
| Planta de detalhe da área                  | 12/07/2012        |
| Prova de recolhimento de emolumentos       | 12/07/2012        |
| Instrumento de mandato de procuração       | 12/07/2012        |
| A.R.T. do memorial descritivo              | 12/07/2012        |
| A.R.T. da planta de situação/detalhe       | 12/07/2012        |
| Prova nº registro no org. de reg. comércio | 12/07/2012        |
| Prova do nº de inscrição no CNPJ           | 12/07/2012        |
| Cópia dos estatutos ou contrato social     | 12/07/2012        |

## Eventos:

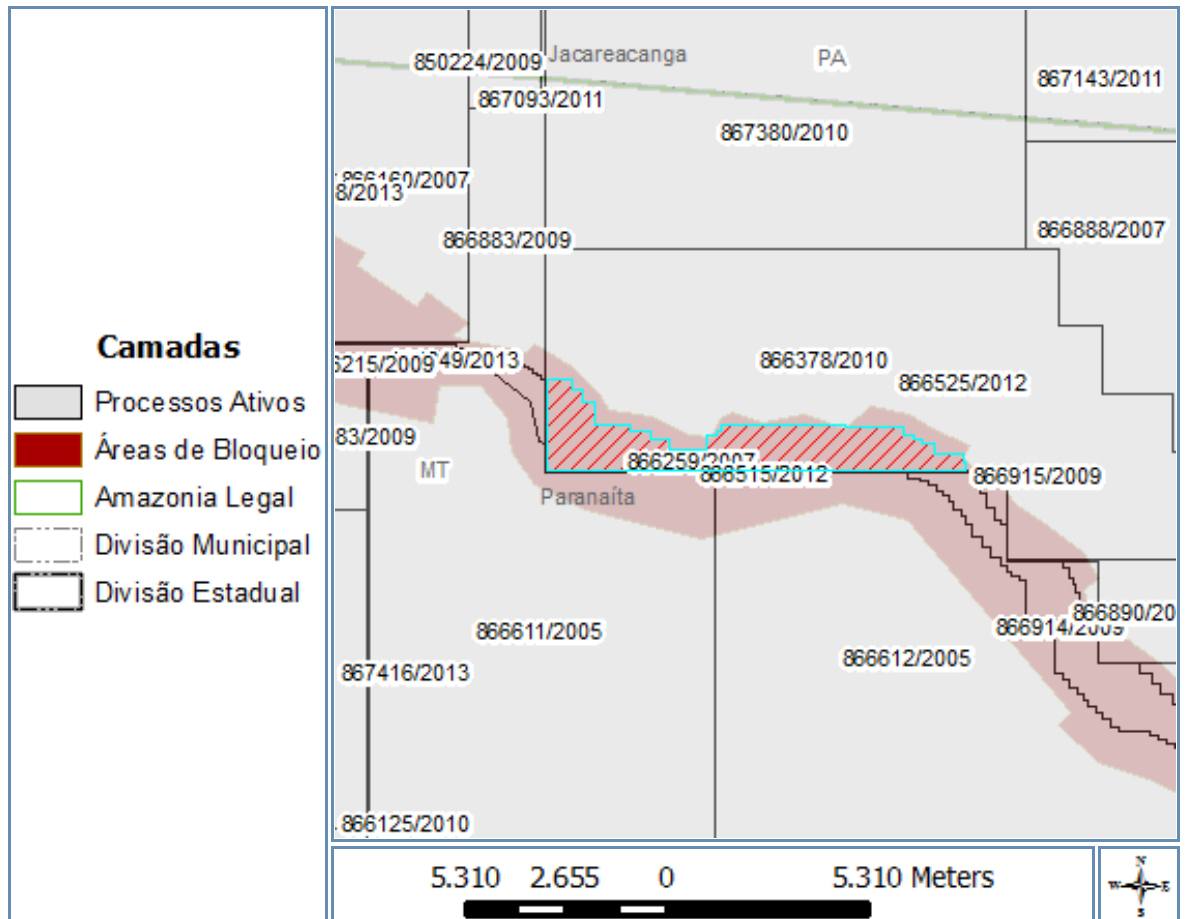
| Descrição   | Data       |
|---|------------|
| 513 - PLG/PERMISSÃO LAVRA GARIMPEIRA PUBL                 | 26/07/2013 |
| 1402 - REQ PLG/LICENÇA AMBIENTAL PROTOCOLIZADA            | 24/06/2013 |
| 333 - REQ PLG/REQUERIMENTO LAVRA GARIMPEIRA PROTOCOLIZADO | 12/07/2012 |

**IMPORTANTE:** este serviço possui caráter meramente informativo e, portanto, não dispensa o uso dos instrumentos oficiais pertinentes para produção de efeitos legais. As informações são disponibilizadas no momento e na forma em que são inseridas na base de dados pelos servidores e colaboradores do DNPM.

Poligonal

Processo: 866.525/2012

Representação gráfica:



Poligonais:

|                                  |   |  |               |
|----------------------------------|---|--|---------------|
| Área (ha):                       | 1250,98   |  |               |
| Cota mínima (m):                 | 0   | Cota máxima (m):                       | 0             |
| Latitude do ponto de amarração:  | -09°27'17"008   | Longitude do ponto de amarração:       | -56°28'27"045 |
| Descrição do ponto de amarração: | Ponto de amarração coincidente com o primeiro vértice | Comprimento do vetor de amarração (m): | 0,00          |
| Ângulo do vetor de amarração:    | 00°00'00"000  | Rumo do vetor de amarração:            | N             |

Vértices:

| Latitude      | Longitude     |
|---------------|---------------|
| -09°27'17"008 | -56°28'27"045 |
| -09°27'17"008 | -56°28'05"547 |
| -09°27'26"159 | -56°28'05"547 |
| -09°27'26"159 | -56°27'55"376 |
| -09°27'37"725 | -56°27'55"376 |
| -09°27'37"725 | -56°27'45"212 |
| -09°27'55"970 | -56°27'45"212 |
| -09°27'55"970 | -56°27'14"725 |
| -09°28'00"857 | -56°27'14"725 |



|               |               |
|---------------|---------------|
| -09°28'00"857 | -56°26'57"274 |
| -09°28'08"568 | -56°26'57"274 |
| -09°28'08"568 | -56°26'41"892 |
| -09°28'17"050 | -56°26'41"892 |
| -09°28'17"050 | -56°26'10"624 |
| -09°28'05"436 | -56°26'10"624 |
| -09°28'05"436 | -56°26'01"390 |
| -09°28'01"114 | -56°26'01"390 |
| -09°28'01"114 | -56°25'56"992 |
| -09°27'55"487 | -56°25'56"992 |
| -09°27'55"487 | -56°24'12"258 |
| -09°27'58"941 | -56°24'12"258 |
| -09°27'58"941 | -56°23'22"649 |
| -09°28'04"331 | -56°23'22"649 |
| -09°28'04"331 | -56°23'12"780 |
| -09°28'08"423 | -56°23'12"780 |
| -09°28'08"423 | -56°23'06"136 |
| -09°28'13"050 | -56°23'06"136 |
| -09°28'13"050 | -56°22'55"387 |
| -09°28'21"487 | -56°22'55"387 |
| -09°28'21"487 | -56°22'30"763 |
| -09°28'27"793 | -56°22'30"763 |
| -09°28'27"793 | -56°22'28"317 |
| -09°28'35"608 | -56°22'28"317 |
| -09°28'35"608 | -56°28'27"045 |
| -09°27'17"008 | -56°28'27"045 |

ID:

2D0F7928-B95D-4C33-85DF-44E58694CA2E

**IMPORTANTE:** este serviço possui caráter meramente informativo e, portanto, não dispensa o uso dos instrumentos oficiais pertinentes para produção de efeitos legais. As informações são disponibilizadas no momento e na forma em que são inseridas na base de dados pelos servidores e colaboradores do DNPM.

800.210/2013-EDA ALEXANDRE ALVES - ME-Registro de Licença Nº1337/2013 de 15/07/2013-Vencimento em 13/08/2017  
Determina cumprimento de exigência - Prazo 30 dias(1155)  
800.873/2011-A J S GOMES PREMOLDADOS ME-OF.  
Nº1080/2013  
Indefere requerimento de licença - área onerada/Port.  
266/2008(1282)  
800.817/2011-JOSIMAR BANDEIRA DE CASTRO

FERNANDO ANTONIO DA COSTA ROBERTO

RELAÇÃO Nº 102/2013

Ficam NOTIFICADOS para pagar ou parcelar débito(MULTAS)/prazo 10(dez) dias (6.62)  
Coreaú Calcário Ltda - 800001/05 - Not.367/2013 - R\$ 307,13  
Votorantim Cimentos n e s a - 800123/09 - Not.360/2013 - R\$ 2.578,30

RICARDO BEZERRA DE SENA  
Substituto

## SUPERINTENDÊNCIA NO ESPÍRITO SANTO

### DESPACHOS DO SUPERINTENDENTE RELAÇÃO Nº 214/2013

Fase de Requerimento de Pesquisa  
Determina cumprimento de exigência - Prazo 60 dias(131)  
896.518/2012-MINERAÇÃO MACHADO LTDA-OF.  
Nº1860/2013 - DNP/ES  
896.681/2012-PAVÃO ROCHAS ORNAMENTAIS LTDA.-OF.  
Nº1863/2013 - DNP/ES  
896.682/2012-PAVÃO ROCHAS ORNAMENTAIS LTDA.-OF.  
Nº1865/2013 - DNP/ES  
Fase de Autorização de Pesquisa  
Nega provimento ao recurso apresentado(244)  
896.515/2005-EXPORGRANITO EXTRAÇÃO E EXPORTAÇÃO DE GRANITOS LTDA  
Determina cumprimento de exigência - Prazo 60 dias(250)  
896.969/1995-GLAUDISTON FAUSTINI ZIMERER-OF.  
Nº1842/2013 - DNP/ES  
896.447/2001-ARETEC EXTRAÇÃO DE AREIA EIRELI ME-OF.  
Nº1876/2013 - DNP/ES  
896.303/2006-RICARDO DE PAULA GOMES-OF.  
Nº1368/2013 - DNP/ES  
Prorroga prazo para cumprimento de exigência - Prazo 60 dias(252)  
896.408/2003-MINERAÇÃO GUIDONI LTDA.-OF.  
Nº1843/2013 - DNP/ES  
Não conhece o recurso interposto(1837)  
896.177/1998-Interposto porPAULO ROGERIO FERNANDES MACHADO DA SILVA  
896.557/1998-Interposto porPIERRE CORTELETTI FOLLI  
Fase de Requerimento de Lavra  
Determina cumprimento de exigência - Prazo 60 dias(361)  
896.154/2009-MARCEL MINERAÇÃO LTDA-OF.  
Nº1950/2013 - DNP/ES  
Fase de Requerimento de Licenciamento  
Outorga o Registro de Licença com vigência a partir dessa publicação:(730)  
896.547/2011-GENICE ALVES DE SOUZA-Registro de Licença Nº38/2013 de 09/07/2013-Vencimento em 08/04/2031  
Determina cumprimento de exigência - Prazo 30 dias(1155)  
896.547/2011-GENICE ALVES DE SOUZA-OF.  
Nº1765/2013 - DNP/ES  
896.206/2013-W2 EMPREENDIMENTO LTDA ME-OF.  
Nº1919/2013 - DNP/ES  
896.215/2013-RAPHAEL NASCIMENTO TURRA-OF.  
Nº1925/2013 - DNP/ES

RELAÇÃO Nº 220/2013

Fase de Autorização de Pesquisa  
Nega provimento ao recurso apresentado(244)  
896.296/2004-JOSUE ALVES DA SILVA  
Determina cumprimento de exigência - Prazo 60 dias(250)  
896.941/2007-OLARIA PERIM LTDA ME-OF.  
Nº1945/2013 - DNP/ES  
Prorroga prazo para cumprimento de exigência - Prazo 60 dias(252)  
896.797/2007-VENGRAM GRANITOS E MARMORES DO BRASIL LTDA-OF. Nº1832/2013 - DNP/ES  
Aprova o relatório de pesquisa com redução de área(291)  
896.354/2004-BRITAMAR INDUSTRIA E COMERCIO LTDA- Área de 955,61 ha para 37,65 ha-GRANITO  
Prorroga por 03 (três) anos o prazo de validade da autorização de pesquisa(326)  
896.118/2008-ELIS JOSÉ DE SOUSA-ALVARÁ  
Nº16443/2008  
Auto de Infração multa - RAL /prazo para defesa ou pagamento: 30 dias(1691)  
896.941/2007-OLARIA PERIM LTDA ME- AI  
Nº391/2013 - DNP/ES  
Fase de Requerimento de Lavra  
Determina cumprimento de exigência - Prazo 60 dias(361)  
896.445/2000-CALVIGRAN GRANITOS E MARMORES LTDA-OF. Nº1566/2013 - DNP/ES  
896.580/2009-DJ GRANITOS LTDA ME-OF. Nº1944/2013 - DNP/ES

Determina cumprimento de exigência- RAL RETIFICADORA/Prazo 30 dias(1737)  
896.445/2000-CALVIGRAN GRANITOS E MARMORES LTDA-OF. Nº1565/2013 - DNP/ES  
Fase de Concessão de Lavra  
Auto de Infração lavrado - Prazo para defesa ou pagamento 30 dias(459)  
896.526/1998-TRACOMAL NORTE GRANITOS LTDA-AI Nº 394, 395, 396, 397, 398, 399, 400, 401 e 402/2013 - DNP/ES  
Determina cumprimento de exigência - Prazo 60 dias(470)  
001.736/1963-INDUSTRIA DE MARMORES ITALVA LTDA-OF. Nº1913/2013 - DNP/ES  
896.526/1998-TRACOMAL NORTE GRANITOS LTDA-OF. Nº2005/2013 - dnp/es  
896.526/1998-TRACOMAL NORTE GRANITOS LTDA-OF. Nº2007/2013 - DNP/ES  
Determina cumprimento de exigência- RAL RETIFICADORA/Prazo 30 dias(1738)  
001.736/1963-INDUSTRIA DE MARMORES ITALVA LTDA-OF. Nº1912/2013 - DNP/ES

RELAÇÃO Nº 222/2013

Fase de Requerimento de Pesquisa  
Determina cumprimento de exigência - Prazo 60 dias(131)  
896.835/2009-JL OBRAS E SERVIÇOS LTDA ME-OF.  
Nº1980/2013- DNP/ES  
896.351/2010-ECOAREIA COMÉRCIO DE AREIA EIRELI EPP-OF. Nº1990/2013 - DNP/ES  
896.047/2011-GRANITOS MONTANHA LTDA-OF.  
Nº1991/2013 - DNP/ES  
896.057/2012-EDMAR DUFRAZER-OF. Nº1971/2013 - DNP/ES  
896.443/2012-M.B DE SOUZA-OF. Nº2044/2013 - DNP/ES  
896.589/2012-EDON PINHEIRO QUADROS-OF.  
Nº2042/2013 - DNP/ES  
Indefere pedido de reconsideração(181)  
896.835/2009-JL OBRAS E SERVIÇOS LTDA ME  
Fase de Disponibilidade  
Determina arquivamento Auto de Infração -Relatório de Pesquisa(640)  
896.449/2004-ADEMAR TONN-AI Nº0476/2012  
Fase de Licenciamento  
Determina cumprimento de exigência - Prazo 30 dias(718)  
896.538/2007-E. A. KIEFER EXTRAÇÃO E COMÉRCIO DE AREIA LTDA ME-OF. Nº1995/2013 - DNP/ES  
Fase de Requerimento de Licenciamento  
Determina cumprimento de exigência - Prazo 30 dias(1155)  
896.524/2012-JL OBRAS E SERVIÇOS LTDA ME-OF.  
Nº1981/2013 - DNP/ES  
896.664/2012-EDMAR AZILTON XAVIER-OF.  
Nº2001/2013 - DNP/ES  
Indefere requerimento de licença - área onerada/Port.  
266/2008(1282)  
896.726/2009-MINERAÇÃO CAN CAN LTDA.  
Fase de Autorização de Pesquisa  
Autoriza transformação do regime de Autorização de Pesquisa para Licenciamento(1823)  
896.936/2009-MINERAÇÃO PINGA FOGO LTDA ME

RELAÇÃO Nº 227/2013

Fase de Autorização de Pesquisa  
Determina cumprimento de exigência - Prazo 60 dias(250)  
896.332/1998-VANDERLEY VIANA COSTA-OF.  
Nº3024/2012  
Autoriza a emissão de Guia de Utilização(285)  
896.332/2010-A & L ROCHAS E MINERAIS LTDA ME-BOA ESPERANÇA/ES - Guia nº 032/2013-15.600T/ANO-GRANITO- Validade:VINCULADA A L.O.  
Auto de infração lavrado/Relatório de Pesquisa- prazo p/ defesa ou pagamento 30 dias(638)  
896.455/2006-WESLEY WILSON MARQUES VIEIRA-AI Nº364/2013 -DNP/ES  
Fase de Requerimento de Lavra  
Determina cumprimento de exigência - Prazo 60 dias(361)  
896.340/2005-3D GRANITOS LTDA ME-OF.  
Nº1583/2013 - DNP/ES  
896.051/2010-MINERACAO ANGRA LTDA. ME.-OF.  
Nº1731/2013 - DNP/ES  
Nega provimento a defesa apresentada(810)  
896.035/2000-CB GRANITOS LTDA  
Fase de Licenciamento  
Determina cumprimento de exigência - Prazo 30 dias(718)  
896.318/2006-3E MINERAÇÃO E SERVIÇOS LTDA ME-OF. Nº1514/2013 - DNP/ES  
Determina cumprimento de exigência- RAL RETIFICADORA/Prazo 30 dias(1739)  
896.318/2006-3E MINERAÇÃO E SERVIÇOS LTDA ME-OF. Nº1513/2013 - DNP/ES

RENATO MOTA DE OLIVEIRA

## SUPERINTENDÊNCIA EM GOIÁS

### DESPACHOS DO SUPERINTENDENTE RELAÇÃO Nº 234/2013

Fica(m) o(s) abaixo relacionado(s) NOTIFICADO(S) a pagar, parcelar ou apresentar defesa, relativa ao(s) débito(s) apurado(s) da Compensação Financeira pela Exploração de Recursos Minerais - CFEM (art. 3º, IX, da Lei nº 8.876/94, c/c as Leis nº 7.990/89, nº 8.001/90, art. 61 da Lei nº 9.430/96, Lei nº 9.993/00, nº 10.195/01 e nº 10.522/02), no prazo de 10 (dez) dias, sob pena de inscrição em Dívida Ativa, no CADIN e ajuizamento da ação de execução.  
Titular: Companhia Urbanizadora da Nova Capital do Brasil Cpf/cnpj :00.037.457/0001-70 - Processo mineral: 860099/04 - Processo de cobrança: 961560/13 Valor: R\$.391,37  
Titular: Fornecedora Vaz Dos Reis Cpf/cnpj :01.626.504/0001-84 - Processo mineral: 860277/04 - Processo de cobrança: 961561/13 Valor: R\$.992,22, Processo mineral: 860277/04 - Processo de cobrança: 961562/13 Valor: R\$.110,50  
Titular: Votorantim Cimentos Brasil s a Cpf/cnpj :96.824.594/0001-24 - Processo mineral: 3967/67 - Processo de cobrança: 961567/13 Valor: R\$.2.659.048,22, Processo mineral: 3967/67 - Processo de cobrança: 961569/13 Valor: R\$.25.620.007,44, Processo mineral: 860107/99 - Processo de cobrança: 961568/13 Valor: R\$.154.425,11  
Titular: Votorantim Cimentos s a Cpf/cnpj :01.637.895/0001-32 - Processo mineral: 805460/71 - Processo de cobrança: 961573/13 Valor: R\$.18.441,28, Processo mineral: 860845/82 - Processo de cobrança: 961570/13 Valor: R\$.139.679,04, Processo mineral: 861039/81 - Processo de cobrança: 961563/13 Valor: R\$.103.658,87, Processo mineral: 800114/72 - Processo de cobrança: 961571/13 Valor: R\$.256.985,91

RELAÇÃO Nº 245/2013

Fase de Autorização de Pesquisa  
Concede anuência e autoriza averbação da cessão parcial de direitos(175)  
860.367/2009-GOTABRI TRANSPORTE LTDA- Alvará nº2.513/2012 - Cessionario:861.102.2013-Areia Anicuns Mineração Ind. e Com. Ltda- CPF ou CNPJ 17.262.233/0001-65  
860.140/2010-MINERAÇÃO RIO CLARO LTDA- Alvará nº4.062/2010 - Cessionario:860.976/2013 e 860.977/2013-Eder Pereira de Rezende- CPF ou CNPJ 005.728.281-10  
860.393/2010-QUARTZITI MINERADORA LTDA- Alvará nº5.550/2010 - Cessionario:861.061/2013 e 861.064/2013-Quartzito Participações Ltda- CPF ou CNPJ 17.296.833/0001-44  
Nega a anuência prévia aos atos de cessão parcial de autorização de pesquisa(194)  
860.393/2010-QUARTZITI MINERADORA LTDA- Cessionario:861.062/2013 e 861.063/2013-Quartzito Participações Ltda  
Concede anuência e autoriza averbação da cessão total de direitos(281)  
860.010/2011-LION MINERAÇÃO LTDA.- Cessionario:Los Andes Mineração Ltda- CPF ou CNPJ 08.365.476/0001-38- Alvará nº2.090/2011  
860.572/2012-AREAL EXTRAÇÃO FORNECEDORA DE MATERIAIS DE CONSTRUÇÃO E PRÉST DE SERVIÇOS LTD- Cessionario:Sal da Terra Sistema Mercantil de Desenvolvimento Agro Industrial Ltda- CPF ou CNPJ 38.058.855/0001-46- Alvará nº4.839/2012  
Fase de Licenciamento  
Concede anuência e autoriza averbação da cessão total de direitos(749)  
860.750/2005-AREAL EXTRAÇÃO FORNECEDORA DE MATERIAIS DE CONSTRUÇÃO E PRÉST DE SERVIÇOS LTD- Cessionario:Sal da Terra Sistema Mercantil de Desenvolvimento Agro Industrial Ltda- CNPJ 38.058.855/0001-46- Registro de Licença nº1.646/2005- Vencimento da Licença: 19/09/2013

DAGOBERTO PEREIRA SOUZA

## SUPERINTENDÊNCIA EM MATO GROSSO

### DESPACHOS DO SUPERINTENDENTE RELAÇÃO Nº 90/2013

Fase de Autorização de Pesquisa  
Autoriza a emissão de Guia de Utilização(285)  
866.942/2012-JOSÉ IVALINO RODRIGUES DE FREITAS-NOVA XAVANTINA/MT - Guia nº 12/2013-30.000t/ano-AREIA(agregados)- Validade:25/04/2015  
Fase de Requerimento de Lavra Garimpeira  
Outorga a Permissão de Lavra Garimpeira com vigência a partir dessa publicação:(513)  
866.525/2012-COOPERATIVA DE PEQUENOS MINERADORES DE OURO E PEDRAS PRECIOSAS DE ALTA FLORESTA - PLG Nº82/2013 de 10/07/2013 - Prazo 05 anos  
Fase de Requerimento de Licenciamento  
Outorga o Registro de Licença com vigência a partir dessa publicação:(730)  
866.778/2012-E. M. SILVA-Registro de Licença Nº045/2013 de 16/07/2013-Vencimento em 31/12/2020  
866.281/2013-MARIA DE FÁTIMA FELICIANO-Registro de Licença Nº047/2013 de 15/07/2013-Vencimento em 04/02/2023  
866.444/2013-MINERAÇÃO AEROPORTO LTDA-Registro de Licença Nº046/2013 de 16/07/2013-Vencimento em 19/04/2023

## Dados básicos do processo

Número do processo: 866.011/2012

Tipo de requerimento: Requerimento de Lavra Garimpeira

Fase atual: Lavra Garimpeira

Ativo: Sim

Superintendência: Superintendência / MT

UF: MT

Unidade protocolizadora: MATO GROSSO

Data Protocolo: 13/01/2012 16:27:00

Data Prioridade: 13/01/2012 16:27:13

## Pessoas relacionadas:

| Tipo de Relação     | CPF/CNPJ       | Nome                       | Responsabilidade/Representação | Prazo de Arrendamento | Data de Início | Data Final |
|---------------------|----------------|----------------------------|--------------------------------|-----------------------|----------------|------------|
| Titular\Requerente  | 198.382.809-25 | Edmar Pereira              |                                |                       | 13/01/2012     |            |
| Representante Legal | 904.568.901-49 | Darlan Izautino dos Santos |                                |                       | 13/01/2012     |            |
| Responsável Técnico | 904.568.901-49 | Darlan Izautino dos Santos |                                |                       | 13/01/2012     |            |

## Número do processo de Cadastro da Empresa:

## Títulos:

| Número | Descrição                                   | Tipo do Título                | Situação do Título | Data de publicação | Data Vencimento |
|--------|---|-------------------------------|--------------------|--------------------|-----------------|
| 50     | PERMISSÃO LAVRA GARIMPEIRA RENOVADA 5 ANOS  | Permissão de Lavra Garimpeira | Renovado           | 22/08/2013         | 20/05/2016      |
| 50     | PLGR CONC LAV/PERMISSÃO DE LAVRA GARIMPEIRA | Permissão de Lavra Garimpeira | Outorgado          | 09/05/2012         | 09/05/2013      |

## Substâncias:

| Nome            | Tipo de uso | Data de início | Data final | Motivo de encerramento |
|-----------------|-------------|----------------|------------|------------------------|
| MINÉRIO DE OURO | Industrial  | 13/01/2012     |            |                        |

## Municípios:

| Nome          |
|---------------|
| PARANAÍTA /MT |

Condição de propriedade do solo:

|                      |
|----------------------|
| <b>Tipo</b>          |
| Proprietário da área |

Processos associados:

|                            |
|----------------------------|
| Nenhum processo associado. |
|----------------------------|

Documentos que compõem o processo:

| Documento                               | Data de protocolo |
|---|-------------------|
| Memorial descritivo                     | 13/01/2012        |
| Planta de situação da área              | 13/01/2012        |
| Planta de detalhe da área               | 13/01/2012        |
| Prova de recolhimento de emolumentos    | 13/01/2012        |
| Instrumento de mandato de procuração    | 13/01/2012        |
| Comprovação da nacionalidade brasileira | 13/01/2012        |
| A.R.T. do memorial descritivo           | 13/01/2012        |
| A.R.T. da planta de situação/detalhe    | 13/01/2012        |
| Prova do n° de inscrição no CPF         | 13/01/2012        |

Eventos:

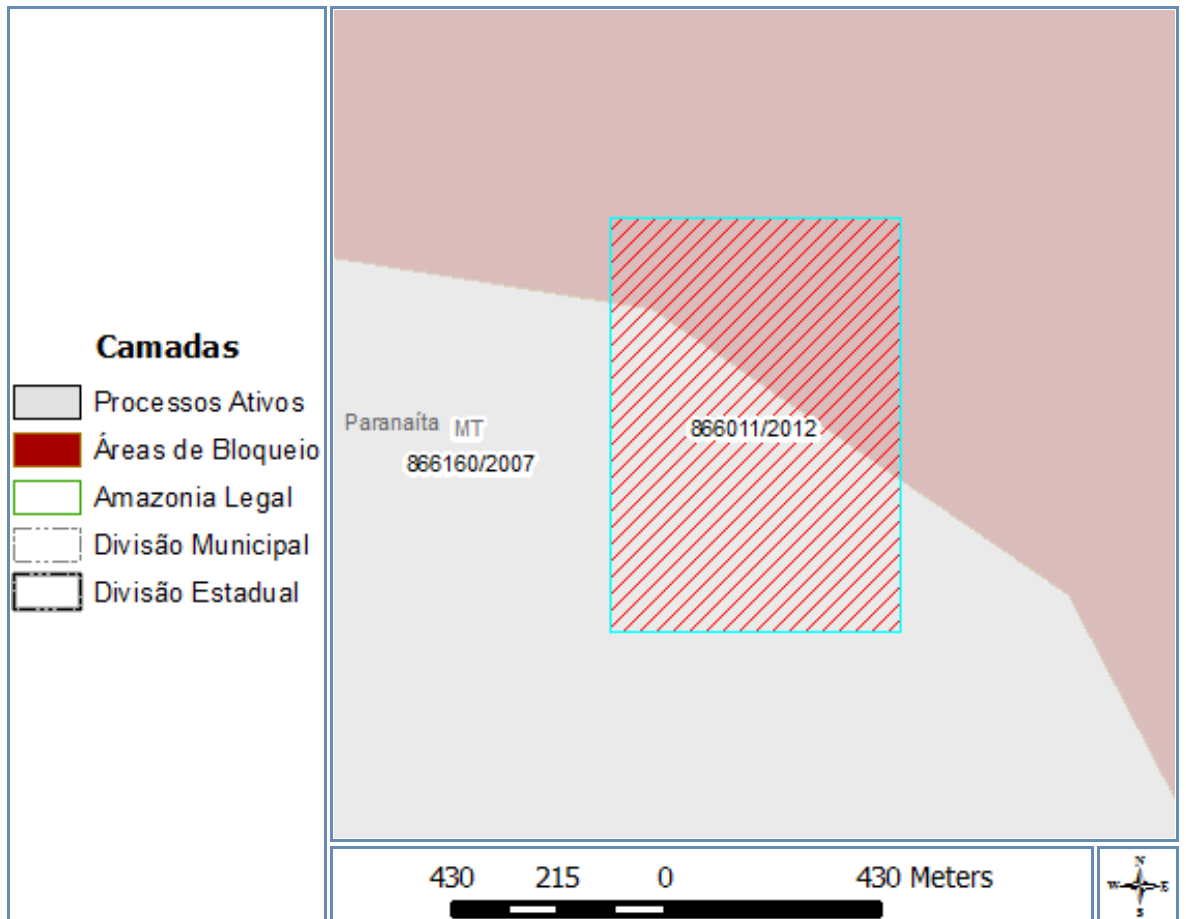
| Descrição   | Data       |
|---|------------|
| 1393 - PLG/RETIFICAÇÃO DE DESPACHO PUBLICADO              | 14/11/2013 |
| 523 - PLG/RENOVAÇÃO PLG PUBLICADA                         | 22/08/2013 |
| 1668 - PLG/DOCUMENTO DIVERSO PROTOCOLIZADO                | 03/06/2013 |
| 1668 - PLG/DOCUMENTO DIVERSO PROTOCOLIZADO                | 23/05/2013 |
| 521 - PLG/RENOVAÇÃO PLG SOLICITADA                        | 29/04/2013 |
| 513 - PLG/PERMISSÃO LAVRA GARIMPEIRA PUBL                 | 09/05/2012 |
| 1402 - REQ PLG/LICENÇA AMBIENTAL PROTOCOLIZADA            | 20/04/2012 |
| 333 - REQ PLG/REQUERIMENTO LAVRA GARIMPEIRA PROTOCOLIZADO | 13/01/2012 |

**IMPORTANTE:** este serviço possui caráter meramente informativo e, portanto, não dispensa o uso dos instrumentos oficiais pertinentes para produção de efeitos legais. As informações são disponibilizadas no momento e na forma em que são inseridas na base de dados pelos servidores e colaboradores do DNPM.

Poligonal

Processo: **866.011/2012**

Representação gráfica:



Poligonais:

| Área (ha):                       | 48,14  |  |               |          |           |               |               |               |               |               |               |               |               |               |               |
|----------------------------------|--|--|---------------|----------|-----------|---------------|---------------|---------------|---------------|---------------|---------------|---------------|---------------|---------------|---------------|
| Cota mínima (m):                 | 0  | Cota máxima (m):                       | 0             |          |           |               |               |               |               |               |               |               |               |               |               |
| Latitude do ponto de amarração:  | -09°25'02"270  | Longitude do ponto de amarração:       | -56°33'16"620 |          |           |               |               |               |               |               |               |               |               |               |               |
| Descrição do ponto de amarração: | Ponto de amarração coincidente com o primeiro vértice  | Comprimento do vetor de amarração (m): | 0,00          |          |           |               |               |               |               |               |               |               |               |               |               |
| Ângulo do vetor de amarração:    | 00°00'00"000   | Rumo do vetor de amarração:            | N             |          |           |               |               |               |               |               |               |               |               |               |               |
| Vértices:                        | <table border="1"> <thead> <tr> <th>Latitude</th> <th>Longitude</th> </tr> </thead> <tbody> <tr> <td>-09°25'02"270</td> <td>-56°33'16"620</td> </tr> <tr> <td>-09°25'29"285</td> <td>-56°33'16"620</td> </tr> <tr> <td>-09°25'29"285</td> <td>-56°33'35"632</td> </tr> <tr> <td>-09°25'02"270</td> <td>-56°33'35"632</td> </tr> <tr> <td>-09°25'02"270</td> <td>-56°33'16"620</td> </tr> </tbody> </table> |  |               | Latitude | Longitude | -09°25'02"270 | -56°33'16"620 | -09°25'29"285 | -56°33'16"620 | -09°25'29"285 | -56°33'35"632 | -09°25'02"270 | -56°33'35"632 | -09°25'02"270 | -56°33'16"620 |
| Latitude                         | Longitude  |  |               |          |           |               |               |               |               |               |               |               |               |               |               |
| -09°25'02"270                    | -56°33'16"620  |  |               |          |           |               |               |               |               |               |               |               |               |               |               |
| -09°25'29"285                    | -56°33'16"620  |  |               |          |           |               |               |               |               |               |               |               |               |               |               |
| -09°25'29"285                    | -56°33'35"632  |  |               |          |           |               |               |               |               |               |               |               |               |               |               |
| -09°25'02"270                    | -56°33'35"632  |  |               |          |           |               |               |               |               |               |               |               |               |               |               |
| -09°25'02"270                    | -56°33'16"620  |  |               |          |           |               |               |               |               |               |               |               |               |               |               |
| ID:                              | BF253045-9E48-4009-B796-56291E6AE6AB   |  |               |          |           |               |               |               |               |               |               |               |               |               |               |



para produção de efeitos legais. As informações são disponibilizadas no momento e na forma em que são inseridas na base de dados pelos servidores e colaboradores do DNPM.

## RELAÇÃO Nº 202/2012

FASE DE AUTORIZAÇÃO DE PESQUISA  
Multa aplicada-(Não comunicou início de pesquisa)/prazo para pagamento: 30 dias. (2.25)  
Alexandre de Alcantara Marques me - 860871/11  
Antônio Cássio Pereira - 860907/11  
Custodio Rosa Faleiros - 861223/11  
Delio Nunes de Jesus - 860803/11  
Egídio Marchi Junior - 861042/11  
Francisco Alves Mendes - 861341/11, 861344/11  
Gedeon Silva Dos Santos Filho - 860898/11, 860897/11, 860899/11, 860900/11  
Janderson Barbosa Chaves - 860906/11  
jd Engenharia e Consultoria LTDA. - 861144/11  
Mineradora Vale do Cerrado Ltda - 861651/11, 861653/11, 861652/11  
Morro Branco Mineração e Participações LTDA. - 861133/11  
Morro Negro Mineração e Participações LTDA. - 862091/11  
Ney Eduardo Azevedo de Araujo - 861155/11  
Pousada Retiro Das Pedras LTDA. - 860992/11  
Tania Ribeiro de Oliveira - 861276/11, 861277/11, 861278/11, 861279/11, 860736/11  
Zim Participações e Investimentos Ltda - 861021/11, 861104/11

DAGOBERTO PEREIRA SOUZA

## SUPERINTENDÊNCIA NO MARANHÃO

DESPACHOS DO SUPERINTENDENTE  
RELAÇÃO Nº 64/2012

Ficam NOTIFICADOS para pagar ou parcelar débito(MULTAS)/prazo 10(dez) dias (6.62)  
André Luiz Ludovico de Almeida - 806211/09 - Not.78/2012 - R\$ 2.333,07  
Antonio de Brito Filho - 806101/09 - Not.77/2012 - R\$ 2.333,07  
Celso Pires Martins - 806713/10 - Not.79/2012 - R\$ 2.333,07, 806714/10 - Not.80/2012 - R\$ 2.333,07, 806715/10 - Not.81/2012 - R\$ 2.333,07  
Formex-fornecedora de Materiais de Construção e Representação Ltda - 806248/11 - Not.82/2012 - R\$ 2.333,07, 806224/08 - Not.74/2012 - R\$ 2.699,44  
Mineração Chorão LTDA. - 806050/95 - Not.70/2012 - R\$ 2.738,06, 806050/95 - Not.71/2012 - R\$ 2.738,06, 806050/95 - Not.72/2012 - R\$ 2.738,06, 806050/95 - Not.73/2012 - R\$ 2.738,06

## RELAÇÃO Nº 65/2012

FASE DE AUTORIZAÇÃO DE PESQUISA  
Declara a nulidade do Alvará de Pesquisa-(TAH)/(6.50)  
Cláudio Ramos Cardoso - 806743/10, 806745/10, 806746/10  
g. & w. Participações e Empreendimentos Ltda - 806656/10  
Gessosul Indústria de Gesso LTDA. - 806669/10, 806670/10, 806181/09, 806250/09  
Hermann Fecher - 806011/09  
T.L.R. Lima Extração e Transporte - 806718/10

FERNANDO JOSÉ OLIVEIRA DUAILIBE  
MENDONÇA

## SUPERINTENDÊNCIA EM MATO GROSSO

DESPACHOS DO SUPERINTENDENTE  
RELAÇÃO Nº 62/2012

Fase de Requerimento de Pesquisa  
Indefere requerimento de pesquisa por interferência total(121)  
866.366/1994-MINERAÇÃO SILVANA INDUSTRIA E COMERCIO LTDA  
866.075/2012-GEOLOGICA SONDAGENS LTDA  
866.076/2012-GEOLOGICA SONDAGENS LTDA  
866.077/2012-GEOLOGICA SONDAGENS LTDA  
Determina cumprimento de exigência - Prazo 60 dias(131)  
866.135/2007-F. H. GRAMULHA & CIA. LTDA.-OF.  
Nº50/12  
866.631/2009-CHAPLEAU EXPLORAÇÃO MINERAL LTDA.-OF. Nº101/12  
866.869/2011-PAULO CAVALCANTE TRAVEN.-OF.  
Nº121/12  
866.869/2011-PAULO CAVALCANTE TRAVEN.-OF.  
Nº121/12  
866.992/2011-RICARDO PEREIRA JUNQUEIRA.-OF.  
Nº26/12  
867.036/2011-ARGEU FOGLIATTO.-OF. Nº28/12  
866.051/2012-TRANSTERRA MINERAÇÃO E MATERIAIS PARA CONSTRUÇÃO LTDA.-OF. Nº118/12  
866.059/2012-CELSO LUIS KEMPF.-OF. Nº122/12  
866.074/2012-GEOLOGICA SONDAGENS LTDA.-OF.  
Nº117/12  
866.078/2012-GEOLOGICA SONDAGENS LTDA.-OF.  
Nº119/12

866.127/2012-GEOLOGIA MINERAÇÃO E ASSESSORIA LTDA.-OF. Nº134/12  
866.128/2012-GEOLOGIA MINERAÇÃO E ASSESSORIA LTDA.-OF. Nº138/12  
866.129/2012-GEOLOGIA MINERAÇÃO E ASSESSORIA LTDA.-OF. Nº137/12  
866.130/2012-GEOLOGIA MINERAÇÃO E ASSESSORIA LTDA.-OF. Nº133/12  
866.131/2012-GEOLOGIA MINERAÇÃO E ASSESSORIA LTDA.-OF. Nº136/12  
866.132/2012-GEOLOGIA MINERAÇÃO E ASSESSORIA LTDA.-OF. Nº135/12  
Determina arquivamento definitivo do processo(155)  
866.109/2012-J S SASSAMOTO ME  
Homologa desistência do requerimento de Autorização de Pesquisa(157)  
866.427/2007-GME4 DO BRASIL PARTICIPAÇÕES E EMPREENDIMENTOS S A  
866.444/2007-GME4 DO BRASIL PARTICIPAÇÕES E EMPREENDIMENTOS S A  
866.617/2008-GEOMIN GEOLOGIA E MINERAÇÃO LTDA  
866.618/2008-GEOMIN GEOLOGIA E MINERAÇÃO LTDA  
866.619/2008-GEOMIN GEOLOGIA E MINERAÇÃO LTDA  
866.148/2011-INTERNATIONAL CORP COMÉRCIO, EXPORTAÇÃO E IMPORTAÇÃO LTDA.  
Fase de Autorização de Pesquisa  
Determina cumprimento de exigência - Prazo 60 dias(250)  
866.713/2010-JOÃO BROGGI JUNIOR.-OF. Nº27/12  
866.680/2011-OSVALDO KENHITI KASICAWA.-OF.  
Nº22/12  
Prorroga prazo para cumprimento de exigência - Prazo 60 dias(252)  
866.723/2007-DRAGA PORTO SEGURO LTDA ME.-OF.  
Nº21/12  
Concede anuência e autoriza averbação da cessão total de direitos(281)  
866.226/2010-COOPERATIVA DOS GARIMPEIROS DO VALE DO RIO PEIXOTO - COOGAVEPE- Cessionário:Graben Mineração S/A- CPF ou CNPJ 11.556.105/0001-48- Alvará nº4279/2010  
866.823/2011-COOPERATIVA DOS GARIMPEIROS DO VALE DO RIO PEIXOTO - COOGAVEPE- Cessionário:Graben Mineração S/A- CPF ou CNPJ 11.556.105/0001-48- Alvará nº16.859/2011  
866.824/2011-COOPERATIVA DOS GARIMPEIROS DO VALE DO RIO PEIXOTO - COOGAVEPE- Cessionário:Graben Mineração S/A- CPF ou CNPJ 11.556.105/0001-48- Alvará nº16.860/2011  
Autoriza a emissão de Guia de Utilização(285)  
866.439/2009-INDÚSTRIA E MINERAÇÃO MF LTDA.-POCONE/MT - Guia nº 14/2012-50.000toneladas-Ouro- Validade:23/06/2013  
866.440/2009-INDÚSTRIA E MINERAÇÃO MF LTDA.-POCONE/MT - Guia nº 15/2012-50.000toneladas-Ouro- Validade:23/06/2013  
866.405/2011-LUIZ ANTONIO LEMOS-CUIABÁ/MT - Guia nº 13/2012-8.500toneladas-Cascalho- Validade:28/06/2014  
Determina o cancelamento do alvará de pesquisa(296)  
866.152/2010-IMS ENGENHARIA MINERAL LTDA.- Alvará Nº11.018- DOU de 17/09/2010

Fase de Requerimento de Lavra Garimpeira  
Outorga a Permissão de Lavra Garimpeira com vigência a partir dessa publicação:(513)  
(513)  
867.334/2010-JOEL JÚLIO BRANDÃO - PLG Nº48/2012 de 25/04/2012 - Prazo 05 anos  
867.336/2010-JOEL JÚLIO BRANDÃO - PLG Nº49/2012 de 25/04/2012 - Prazo 05 anos  
866.389/2011-ALEXANDRE DE SOUZA FIGUEIREDO - PLG Nº45/2012 de 25/04/2012 - Prazo 05 anos  
866.390/2011-ALEXANDRE DE SOUZA FIGUEIREDO - PLG Nº46/2012 de 25/04/2012 - Prazo 05 anos  
866.391/2011-ALEXANDRE DE SOUZA FIGUEIREDO - PLG Nº47/2012 de 25/04/2012 - Prazo 05 anos  
866.949/2011-QUERINO KUHLER - PLG Nº42/2012 de 18/04/2012 - Prazo 05 anos  
866.954/2011-QUERINO KUHLER - PLG Nº43/2012 de 18/04/2012 - Prazo 05 anos  
866.955/2011-QUERINO KUHLER - PLG Nº44/2012 de 19/04/2012 - Prazo 05 anos  
866.011/2012-EDMAR PEREIRA - PLG Nº50/2012 de 26/04/2012 - Prazo 01 anos  
866.066/2012-COOPERATIVA DOS GARIMPEIROS E MINERADORES DO NORTE DE MATO GROSSO - PLG Nº51/2012 de 26/04/2012 - Prazo 05 anos  
Determina arquivamento definitivo do processo(565)  
866.509/2011-COOPRODIL-COOPERATIVA DE PRODUTORES DE DIAMANTES LTDA.  
Fase de Disponibilidade  
Determina arquivamento definitivo do processo(1678)  
866.053/1999-CONSTRAN S.A. CONSTRUÇÕES E COMÉRCIO

## RELAÇÃO Nº 66/2012

FASE DE AUTORIZAÇÃO DE PESQUISA  
Multa aplicada-(Não comunicou início de pesquisa)/prazo para pagamento: 30 dias. (2.25)  
Minapar Exploradora de Minérios Ltda - 866753/09, 866742/09, 866810/09, 866756/09, 866759/09, 866761/09, 866754/09, 866755/09, 866760/09, 866762/09

JOCY GONÇALO DE MIRANDA

## SUPERINTENDÊNCIA NO MATO GROSSO DO SUL

DESPACHO DO SUPERINTENDENTE  
RELAÇÃO Nº 43/2012

Fase de Requerimento de Pesquisa  
Homologa desistência do requerimento de Autorização de Pesquisa(157)  
868.381/2011-MINERAÇÃO RIO DEZOITO LTDA.  
Defere pedido de reconsideração(182)  
868.209/2011-CARLOS JOSÉ SCARPINI  
868.223/2011-CARLOS JOSÉ SCARPINI  
Fase de Autorização de Pesquisa  
Determina cumprimento de exigência - Prazo 60 dias(250)  
868.024/2007-MMX CORUMBÁ MINERAÇÃO S A.-OF.  
Nº435/12  
868.025/2007-MMX CORUMBÁ MINERAÇÃO S A.-OF.  
Nº435/12  
868.026/2007-MMX CORUMBÁ MINERAÇÃO S A.-OF.  
Nº435/12  
868.148/2008-MINERAÇÃO SANTA MARIA LTDA - EPP.-OF. Nº429/12  
Aprova o relatório de pesquisa com redução de área(291)  
868.101/2008-V. R. DOS SANTOS & CIA LTDA EPP-Área de 50,00 ha para 29,09 ha-Basalto  
Homologa renúncia da Autorização de Pesquisa(294)  
868.460/2009-MINERAÇÃO PARECIS SA -Alvará Nº4.371/2010  
868.461/2009-MINERAÇÃO PARECIS SA -Alvará Nº4.372/2010  
868.462/2009-MINERAÇÃO PARECIS SA -Alvará Nº4.373/2010  
Nega Aprovação ao relatório de pesquisa(318)  
868.273/2009-CNM COMPANHIA NACIONAL DE MINERAÇÃO  
868.274/2009-CNM COMPANHIA NACIONAL DE MINERAÇÃO  
868.277/2009-CNM COMPANHIA NACIONAL DE MINERAÇÃO  
868.278/2009-CNM COMPANHIA NACIONAL DE MINERAÇÃO  
868.279/2009-CNM COMPANHIA NACIONAL DE MINERAÇÃO  
868.280/2009-CNM COMPANHIA NACIONAL DE MINERAÇÃO  
868.281/2009-CNM COMPANHIA NACIONAL DE MINERAÇÃO  
868.282/2009-CNM COMPANHIA NACIONAL DE MINERAÇÃO  
868.283/2009-CNM COMPANHIA NACIONAL DE MINERAÇÃO  
868.284/2009-CNM COMPANHIA NACIONAL DE MINERAÇÃO  
868.285/2009-CNM COMPANHIA NACIONAL DE MINERAÇÃO  
868.286/2009-CNM COMPANHIA NACIONAL DE MINERAÇÃO  
868.287/2009-CNM COMPANHIA NACIONAL DE MINERAÇÃO  
868.288/2009-CNM COMPANHIA NACIONAL DE MINERAÇÃO  
868.289/2009-CNM COMPANHIA NACIONAL DE MINERAÇÃO  
868.290/2009-CNM COMPANHIA NACIONAL DE MINERAÇÃO  
868.291/2009-CNM COMPANHIA NACIONAL DE MINERAÇÃO  
868.292/2009-CNM COMPANHIA NACIONAL DE MINERAÇÃO  
868.293/2009-CNM COMPANHIA NACIONAL DE MINERAÇÃO  
868.294/2009-CNM COMPANHIA NACIONAL DE MINERAÇÃO  
868.295/2009-CNM COMPANHIA NACIONAL DE MINERAÇÃO  
868.296/2009-CNM COMPANHIA NACIONAL DE MINERAÇÃO  
868.297/2009-CNM COMPANHIA NACIONAL DE MINERAÇÃO  
868.298/2009-CNM COMPANHIA NACIONAL DE MINERAÇÃO  
868.299/2009-CNM COMPANHIA NACIONAL DE MINERAÇÃO  
868.301/2009-CNM COMPANHIA NACIONAL DE MINERAÇÃO  
868.302/2009-CNM COMPANHIA NACIONAL DE MINERAÇÃO  
868.303/2009-CNM COMPANHIA NACIONAL DE MINERAÇÃO  
868.304/2009-CNM COMPANHIA NACIONAL DE MINERAÇÃO  
Prorroga por 01 (um) ano o prazo de validade da autorização de pesquisa(324)  
868.251/2005-MMX CORUMBÁ MINERAÇÃO S A.-ALVARÁ Nº14.419/2008  
Auto de infração lavrado/Relatório de Pesquisa- prazo p/ defesa ou pagamento 30 dias(638)  
868.113/2011-CERÂMICA ISABELA LTDA.-AI Nº62/12  
868.114/2011-CERÂMICA ISABELA LTDA.-AI Nº61/12  
Fase de Licenciamento



866.158/2004-SERRA DA BORDA MINERAÇÃO E METALURGIA S.A-ALVARÁ Nº14255/2009  
866.611/2005-COUGAR BRASIL MINERAÇÃO LTDA.-ALVARÁ Nº12965/2009  
866.612/2005-COUGAR BRASIL MINERAÇÃO LTDA.-ALVARÁ Nº9802/2009  
867.245/2005-LAGO DOURADO MINERAÇÃO LTDA.-ALVARÁ Nº5625/2010  
867.246/2005-LAGO DOURADO MINERAÇÃO LTDA.-ALVARÁ Nº5626/2010  
867.266/2005-COUGAR BRASIL MINERAÇÃO LTDA.-ALVARÁ Nº289/2006  
866.339/2006-SERRA DA BORDA MINERAÇÃO E METALURGIA S.A-ALVARÁ Nº14251/2009  
866.699/2006-SERRA DA BORDA MINERAÇÃO E METALURGIA S.A-ALVARÁ Nº14247/2009  
866.283/2007-SERRA DA BORDA MINERAÇÃO E METALURGIA S.A-ALVARÁ Nº14253/2009  
866.594/2007-SERRA DA BORDA MINERAÇÃO E METALURGIA S.A-ALVARÁ Nº14250/2009  
866.596/2007-SERRA DA BORDA MINERAÇÃO E METALURGIA S.A-ALVARÁ Nº14249/2009  
867.035/2007-SERRA DA BORDA MINERAÇÃO E METALURGIA S.A-ALVARÁ Nº14248/2009  
866.257/2008-SERRA DA BORDA MINERAÇÃO E METALURGIA S.A-ALVARÁ Nº14261/2009  
866.267/2008-LAGO DOURADO MINERAÇÃO LTDA.-ALVARÁ Nº8117/2010  
866.299/2008-SERRA DA BORDA MINERAÇÃO E METALURGIA S.A-ALVARÁ Nº14259/2009  
866.300/2008-SERRA DA BORDA MINERAÇÃO E METALURGIA S.A-ALVARÁ Nº14258/2009  
866.302/2008-SERRA DA BORDA MINERAÇÃO E METALURGIA S.A-ALVARÁ Nº14257/2009  
866.304/2008-SERRA DA BORDA MINERAÇÃO E METALURGIA S.A-ALVARÁ Nº14252/2009  
866.718/2008-CMG MINERAÇÃO LTDA-ALVARÁ Nº9772/2009  
866.719/2008-CMG MINERAÇÃO LTDA-ALVARÁ Nº9773/2009  
866.820/2008-CMG MINERAÇÃO LTDA-ALVARÁ Nº4007/2009  
866.086/2009-JURUENA MINERAÇÃO LTDA-ALVARÁ Nº10209/2010  
866.130/2009-ORLANDO INACIO MONTEIRO-ALVARÁ Nº10844/2009  
866.535/2009-ELVIO LUIZ SCHELLE-ALVARÁ Nº1592/2010  
866.536/2009-ELVIO LUIZ SCHELLE-ALVARÁ Nº1595/2010

**Fase de Lavra Garimpeira**  
**Renova prazo de validade da Permissão de Lavra Garimpeira(523)**

866.071/1996-JORGE ARAÚJO CALDEIRA - PLG Nº 002/2002 de 24/04/2002- Vencimento em 29/05/2018  
866.232/2004-JOSÉ CELSO DOS SANTOS - PLG Nº 001/2007 de 29/08/2007- Vencimento em 29/08/2017  
866.741/2004-JOVAIR CAMILO PEREIRA - PLG Nº 001/2008 de 06/05/2008- Vencimento em 06/05/2018  
866.742/2004-JOVAIR CAMILO PEREIRA - PLG Nº 002/2008 de 06/05/2008- Vencimento em 06/05/2018  
866.592/2007-REGINALDO LUIZ DE ALMEIDA FERREIRA ME - PLG Nº 003/2008 de 25/02/2008- Vencimento em 25/02/2018  
867.368/2007-COOPERATIVA BRASILEIRA DE DIAMANTES LTDA - PLG Nº 034/2008 de 18/06/2008- Vencimento em 18/06/2018

**866.011/2012-EDMAR PEREIRA - PLG Nº 050/2012 de 09/05/2012- Vencimento em 09/05/2018**

Determina arquivamento definitivo do processo(961)  
867.170/2011-COOPERATIVA DOS GARIMPEIROS DO NOVO ASTRO COOPERASTRO  
Fase de Requerimento de Licenciamento  
Determina arquivamento definitivo do processo(1147)  
866.318/2011-INSTITUTO DE PREVENCAO E TRATAMENTO DE REINSERCAO SOCIAL AGAPE LTDA ME

RELAÇÃO Nº 109/2013

Fase de Autorização de Pesquisa  
Torna sem efeito despacho publicado(192)  
866.033/2007-GEOMIN GEOLOGIA E MINERAÇÃO LTDA- DOU de 17/05/2011  
Retificação de despacho(1387)  
866.976/2008-CONSTRAL CONSTRUTORA LTDA - Publicado DOU de 27/05/2013, Relação nº 70/13, Seção 1, pág. 56-  
Onde se lê: " Multa aplicada (Relatório de pesquisa)/Prazo para pagamento 30 dias (644)" - Leia-se: "Auto de Infração Multa/Relatório de Pesquisa (638)".

JOSE DA SILVA LUZ

## SUPERINTENDÊNCIA EM MINAS GERAIS

### DESPACHO DO SUPERINTENDENTE RELAÇÃO Nº 620/2013

Fase de Autorização de Pesquisa  
Autoriza a emissão de Guia de Utilização(285)  
831.332/2002-MINERAÇÃO PEDRA DURA LTDA-PRA-TA/MG, MONTE ALEGRE DE MINAS/MG - Guia nº 170/2013 e 171/2013-8.500 toneladas/ano e 40.000 toneladas/ano-Cascalho (Agregado) e Cascalho areia- Validade:30/04/2017  
832.556/2009-BRASILANDIA STONE LTDA-BRASILÂNDIA DE MINAS/MG - Guia nº 163/2013-30.000 t-Granito (Revestimento)- Validade:19/03/2017

CELSO LUIZ GARCIA

### SUPERINTENDÊNCIA NO PARÁ

#### DESPACHOS DO SUPERINTENDENTE RELAÇÃO Nº 214/2013

Fase de Autorização de Pesquisa  
Torna sem efeito despacho publicado(192)  
850.412/2001-RIO TINTO DESENVOLVIMENTOS MINERAIS LTDA- DOU de 21/11/2005  
850.413/2001-RIO TINTO DESENVOLVIMENTOS MINERAIS LTDA- DOU de 21/11/2005  
850.414/2001-RIO TINTO DESENVOLVIMENTOS MINERAIS LTDA- DOU de 21/11/2005  
850.415/2001-RIO TINTO DESENVOLVIMENTOS MINERAIS LTDA- DOU de 21/11/2005  
850.064/2007-BRASCON CONSULTORIA IMPORTAÇÃO E EXPORTAÇÃO LTDA- DOU de 03/01/2013  
Torna sem efeito Multa Aplicada-REL. PESQ.(646)  
850.339/2003-GOLD FIELDS DO BRASIL MINERAÇÃO LTDA- AI Nº843/2010  
850.559/2008-JOÃO DE LIMA ROLIM- AI Nº838/2012  
Torna sem efeito auto de infração - Início da pesquisa(1409)  
850.300/2009-VALE S A-AI Nº608/2011

RELAÇÃO Nº 225/2013

Fase de Requerimento de Pesquisa  
Indefere requerimento de pesquisa por interferência total(121)

851.078/2007-FRANCISCO ALVES MENDES  
850.138/2013-AURA GOLD MINERAÇÃO LTDA  
850.139/2013-MINERAÇÃO PARAGOMINAS S A  
850.153/2013-CERAMICA FERROVIA INDUSTRIA E COMERCIO LTDA ME  
850.154/2013-M. DE A.DELGADO LTDA EPP  
850.166/2013-GLAUBER NEUBIO DA SILVA BRASILIENSE ME  
850.228/2013-TERRATIVA MINERAIS S.A.  
850.304/2013-ALEXANDRE JOSE PERRONE DE ALMEIDA

850.305/2013-CALNORTE INDUSTRIA E COMÉRCIO DE CALCÁRIO LTDA  
850.319/2013-FREDERICO ROCHA PEREIRA  
850.330/2013-BR TRANSPORTES LTDA ME  
850.409/2013-SABIMINA SABINO DE OLIVEIRA MINERAÇÃO LTDA

850.748/2013-RECURSOS MINERAIS DO BRASIL S.A  
Indefere requerimento de Autorização de Pesquisa- não cumprimento de exigência(122)  
851.607/2011-ANGLO AMERICAN NÍQUEL BRASIL LTDA.

Homologa desistência do requerimento de Autorização de Pesquisa(157)  
850.581/2009-VOTORANTIM METAIS ZINCO S A  
Fase de Autorização de Pesquisa  
Auto de Infração lavrado / Prazo para defesa ou pagamento 30 dias.(224)  
850.665/2008-COMINA EMPRESA DE MINERAÇÃO LTDA- AI Nº512/2013

851.223/2011-GOLD HILLS MINING LTDA- AI Nº1.056/2012  
Multa aplicada/ prazo para pagamento 30 dias(225)  
850.479/2007-BEMISA BRASIL EXPLORAÇÃO MINERAL S A -AI Nº266/2011  
Determina cumprimento de exigência - Prazo 60 dias(250)  
850.001/1999-MINERAÇÃO TARAUACA INDUSTRIA E COMERCIO S A-OF. Nº977/2013  
850.313/2003-MINERAÇÃO SERRA DOURADA LTDA-OF. Nº934/2013

850.517/2004-ARAGUAIA NÍQUEL MINERAÇÃO LTDA-OF. Nº844/2013  
Concede anuência e autoriza averbação da cessão total de direitos(281)  
850.855/2006-TECK BRASIL MINERAÇÃO LTDA.- Cessionário:RIO MINAS MINERAÇÃO S.A.- CPF ou CNPJ 13.732.348/0001-15- Alvará nº2.150/2007 (Prorrogado em 29/06/2012).

850.652/2008-VALMIR CLIMACO DE AGUIAR- Cessionário:MINERAÇÃO BOM JESUS LTDA.- CPF ou CNPJ 16.723.818/0001-72- Alvará nº13.738/2009

850.335/2010-ITAFÓS MINERAÇÃO LTDA- Cessionário:MBAC FERTILIZANTES LTDA.- CPF ou CNPJ 13.971.723/0001-80- Alvará nº14.955/2010  
850.935/2010-CODELCO DO BRASIL MINERAÇÃO LTDA- Cessionário:MINERAÇÃO MARAVÁIA LTDA.- CPF ou CNPJ 17.755.975/0001-22- Alvará nº3.166/2011

Nega Aprovação ao relatório de pesquisa(318)  
859.550/1995-VALE S A  
850.412/2001-RIO TINTO DESENVOLVIMENTOS MINERAIS LTDA

850.413/2001-RIO TINTO DESENVOLVIMENTOS MINERAIS LTDA  
850.414/2001-RIO TINTO DESENVOLVIMENTOS MINERAIS LTDA

850.415/2001-RIO TINTO DESENVOLVIMENTOS MINERAIS LTDA  
850.646/2003-MAGELLAN MINERAIS PROSPECÇÃO GEOLÓGICA LTDA.

850.613/2004-MAGELLAN MINERAIS PROSPECÇÃO GEOLÓGICA LTDA.

850.062/2009-VALE S A  
850.296/2009-VALE S A  
850.376/2009-VALE S A

Auto de infração lavrado/Relatório de Pesquisa- prazo p/ defesa ou pagamento 30 dias(638)  
850.188/2008-ENEIDA GLUCKSTERN ABERGEL-AI Nº740/2013

Determina arquivamento Auto de Infração -Relatório de Pesquisa(640)  
850.412/2001-RIO TINTO DESENVOLVIMENTOS MINERAIS LTDA-AI Nº951/2010

850.413/2001-RIO TINTO DESENVOLVIMENTOS MINERAIS LTDA-AI Nº952/2010

850.414/2001-RIO TINTO DESENVOLVIMENTOS MINERAIS LTDA-AI Nº953/2010

850.415/2001-RIO TINTO DESENVOLVIMENTOS MINERAIS LTDA-AI Nº954/2010

Fase de Lavra Garimpeira  
Auto de infração lavrado- Prazo para defesa ou pagamento 30 dias.(576)

850.423/2011-RODRIGO ALVES DOS SANTOS- AI Nº731/2013

Fase de Requerimento de Licenciamento  
Outorga o Registro de Licença com vigência a partir dessa publicação:(730)

851.098/2013-FERDINANDO CARVALHO BEGOT-Registro de Licença Nº44/2013 de 31/07/2013-Vencimento em 14/06/2043

851.099/2013-FERDINANDO CARVALHO BEGOT-Registro de Licença Nº45/2013 de 31/07/2013-Vencimento em 14/06/2043

Indefere requerimento de licença - área sem oneração/Port.266/2008(1281)  
850.268/2009-H. M. Q. DE ALMEIDA CONSTRUÇÕES ME

Indefere requerimento de licença - área onerada/Port. 266/2008(1282)

850.638/1992-INDUSTRIA E COMÉRCIO DE CALCÁRIO LTDA

850.529/2009-CONTERN CONSTRUÇÕES E COMERCIO LTDA

850.831/2011-CERÂMICA BARRO BOM LTDA  
850.478/2013-H. M. Q. DE ALMEIDA CONSTRUÇÕES ME

Fase de Licenciamento  
Autoriza averbação da Prorrogação do Registro de Licença(742)

850.945/2012-MARCIO EUGENIO DA SILVA BRITO-Registro de Licença Nº:011/2013 - Vencimento em 10/06/2014

Indefere pedido de prorrogação do Registro de Licença(744)

850.075/2008-SILICAL EMPREENDIMENTOS COMERCIAIS LTDA

Autorizo o aditamento de substância mineral(770)  
850.982/2012-CHARLES WILLIAMS LOBATO DE OLIVEIRA-SEIXO-Registro de Licença Nº09/2013, DOU de 19/03/2013

Fase de Requerimento de Lavra Garimpeira  
Indefere por Interferência Total(1339)  
850.487/2013-COOPERATIVA DOS GARIMPEIROS E MINERADORES DA TABOCA E DO MUN. DE SÃO FELIX DO XI

Fase de Disponibilidade  
Determina arquivamento definitivo do processo(1678)  
850.515/2000-XSTRATA BRASIL EXPLORAÇÃO MINERAL LTDA.

850.545/2000-MINERAÇÃO JUNDU LTDA.  
850.894/2007-EVANDRO GERALDO ROCHA DOS REIS  
851.052/2007-MICHAEL ALEXANDER SHAW WALKER  
850.169/2008-MINERAÇÃO Z DANTAS-COMÉRCIO, TRANSPORTE E AGROPECUÁRIA LTDA-ME

850.552/2008-CALBRAX CALCÁRIO LTDA  
850.465/2010-CALTINS CALCÁRIO TOCANTINS LTDA

Auto de Infração lavrado / Prazo para defesa ou pagamento 30 dias.(1842)

850.441/2007-ELOY LUIZ VACCARO- AI Nº662/2013





Credor:LSM Brasil S.A.- DNPM 800.945/1974-METAL-MIG MINERAÇÃO INDÚSTRIA E COMÉRCIO LTDA- Portaria de Lavra Nº 446/2008

Credor:GLOBALRESOURCES FUND- DNPM 830.374/1979-MINERAÇÃO SERRAS DO OESTE LTDA- Portaria de Lavra Nº 318/2009

Fase de Requerimento de Lavra  
Aprova atos de Incorporação de Empresa/ Direitos mine-  
rários e determina sua averbação(1950)

Incorporadora:VOTORANTIM CIMENTOS BRASIL S/A.  
- CNPJ96.824.594/0001-24 - Direitos incorporados:  
DNPM 860.828/2002-CIMENTO TOCANTINS S/A - Requerimento de Lavra

Fase de Autorização de Pesquisa  
Aprova atos de Incorporação de Empresa/ Direitos mine-  
rários e determina sua averbação(1950)

Incorporadora:VOTORANTIM CIMENTOS BRASIL S/A.  
- CNPJ96.824.594/0001-24 - Direitos incorporados:  
DNPM 864.002/2004-CIMENTO TOCANTINS S/A - Alvará de Pesquisa nº 2848/2004

#### RELAÇÃO Nº 118/2013-SE

Fase de Requerimento de Pesquisa  
O DIRETOR-GERAL DO DEPARTAMENTO NACIONAL DE PRODUÇÃO MINERAL (Decreto-lei nº 227/67) outorga os seguintes Alvarás de Pesquisa, prazo 3 anos, vigência a partir dessa publicação, e condições acordadas em Termo, nos casos cabíveis:(323)

11805/2013-878.147/2011-MIRABELA MINERAÇÃO DO BRASIL LTDA.-Decisão Judicial 54792-64.2013.4.01.3400

11806/2013-878.148/2011-MIRABELA MINERAÇÃO DO BRASIL LTDA.-Decisão Judicial 54792-64.2013.4.01.3400

11807/2013-878.149/2011-MIRABELA MINERAÇÃO DO BRASIL LTDA.-Decisão Judicial 54792-64.2013.4.01.3400

11808/2013-878.150/2011-MIRABELA MINERAÇÃO DO BRASIL LTDA.-Decisão Judicial 54792-64.2013.4.01.3400

11809/2013-878.151/2011-MIRABELA MINERAÇÃO DO BRASIL LTDA.-Decisão Judicial 54792-64.2013.4.01.3400

11810/2013-878.152/2011-MIRABELA MINERAÇÃO DO BRASIL LTDA.-Decisão Judicial 54792-64.2013.4.01.3400

11811/2013-878.153/2011-MIRABELA MINERAÇÃO DO BRASIL LTDA.-Decisão Judicial 54792-64.2013.4.01.3400

11812/2013-878.154/2011-MIRABELA MINERAÇÃO DO BRASIL LTDA.-Decisão Judicial 54792-64.2013.4.01.3400

11813/2013-878.155/2011-MIRABELA MINERAÇÃO DO BRASIL LTDA.-Decisão Judicial 54792-64.2013.4.01.3400

11814/2013-878.156/2011-MIRABELA MINERAÇÃO DO BRASIL LTDA.-Decisão Judicial 54792-64.2013.4.01.3400

11815/2013-878.157/2011-MIRABELA MINERAÇÃO DO BRASIL LTDA.-Decisão Judicial 54792-64.2013.4.01.3400

11816/2013-878.158/2011-MIRABELA MINERAÇÃO DO BRASIL LTDA.-Decisão Judicial 54792-64.2013.4.01.3400

11817/2013-878.159/2011-MIRABELA MINERAÇÃO DO BRASIL LTDA.-Decisão Judicial 54792-64.2013.4.01.3400

SÉRGIO AUGUSTO DÂMASO DE SOUSA

#### SUPERINTENDÊNCIA NA BAHIA

#### DESPACHOS DO SUPERINTENDENTE RELAÇÃO Nº 383/2013

##### FASE DE AUTORIZAÇÃO DE PESQUISA

Multa aplicada-(TAH)/prazo para pagamento: 30 dias. (6.41)  
br Conquista Mineração Ltda - 874511/08

Fernando Alvares da Silva - 874030/08, 873929/08

Futura Mineraias Ltda - 875468/08

Garrote Mining Pesquisa Mineral Ltda Spe - 872988/09

Mauricio Silva Palacios - 870430/09

Mineradora Buriú Ltda - 874734/07, 874892/07, 874893/07, 874894/07, 874895/07, 874896/07, 874897/07, 874898/07, 874899/07, 874900/07, 874903/07, 874904/07, 874991/07, 874992/07, 870308/08

Progemma Minérios Ltda - 870615/07

Rebouças Transportes Construções e Empreendimentos Ltda - 870832/09

Red Mountain Negócios e Participações Ltda - 873129/08, 873131/08, 873133/08, 873135/08, 873138/08, 873116/08, 873117/08, 873118/08, 873119/08, 873120/08, 873121/08, 873123/08, 873124/08, 873126/08, 873127/08, 873128/08

Robson Antônio Guimarães - 870127/09, 870490/09, 874598/08

Ruy Fernandes da Fonseca Lima - 872702/09, 872725/09, 872726/09, 872727/09, 872728/09

#### RELAÇÃO Nº 385/2013

##### FASE DE AUTORIZAÇÃO DE PESQUISA

Multa aplicada-(TAH)/prazo para pagamento: 30 dias. (6.41)

Atena Mineração Ltda - 870080/10

Fusley Minerals do Brasil Ltda - 871563/10

Garrote Mining Pesquisa Mineral Ltda Spe - 871682/10, 871683/10, 871684/10, 871685/10, 871686/10, 871687/10, 870573/10, 871921/10, 871922/10

João Alves de Oliveira - 873078/09

José Carlos Alves Afonso - 870615/10, 870616/10

José Luciano Ribeiro Câmara - 873027/09, 873028/09

M.m.marmores e Granitos Ltda - 871344/10

Marcel Mineração Ltda - 871373/10, 871497/10, 871712/10

Paulo Massud Kury Garzon - 871345/10

Zorzi Mineral Group Ltda - 871668/10, 871669/10, 871670/10

DANILO MÁRIO BEHRENS CORREIA

#### SUPERINTENDÊNCIA EM GOIÁS

#### DESPACHO DO SUPERINTENDENTE RELAÇÃO Nº 413/2013

Fase de Requerimento de Pesquisa

Indefere de plano o requerimento de Autorização de Pesquisa(101)

861.393/2013-MINERAÇÃO SERRA GRANDE S.A.

861.581/2013-EDMAR ANTONIO DIAS

861.626/2013-RIALMA S A CENTRAIS ELETRICAS

RIO DAS ALMAS

Indefere requerimento de pesquisa por interferência total(121)

861.108/2013-FRANCISCO MOREIRA DA SILVA

861.386/2013-ROBERTO JOSÉ MENDANHA

861.640/2013-HERVAL MINERADORA LTDA ME.

861.643/2013-CLEBER FABIANO FERREIRA

861.651/2013-THIAGO MARTINS BORGES DE MOURA

861.663/2013-AMANDA CRISTINA DE SOUZA CAS-

TRO

861.664/2013-TIAGO ANTONIO DE SOUZA DANTAS

861.665/2013-TIAGO ANTONIO DE SOUZA DANTAS

Fase de Requerimento de Licenciamento

Indefere requerimento de licença - área sem oneração/Port.266/2008(1281)

861.690/2013-CERÂMICA MONTE CRISTO LTDA

861.755/2013-FABRICIO ALVES TOMAZ

Fase de Requerimento de Lavra Garimpeira

Indefere por Interferencia Total(1339)

861.669/2013-COOPERATIVA MISTA DOS GARIMPEIROS DE ESMERALDAS DO ESTADO DE GOIÁS LTDA

DAGOBERTO PEREIRA SOUZA

#### SUPERINTENDÊNCIA NO MARANHÃO

#### DESPACHOS DO SUPERINTENDENTE RELAÇÃO Nº 177/2013

Fase de Requerimento de Pesquisa

Determina cumprimento de exigência - Prazo 60 dias(131)

806.292/2012-CORTEZ ENGENHARIA LTDA-OF.

Nº1.465/2013

806.293/2012-CORTEZ ENGENHARIA LTDA-OF.

Nº1.467/2013

806.294/2012-CORTEZ ENGENHARIA LTDA-OF.

Nº1.465/2013

806.296/2012-CORTEZ ENGENHARIA LTDA-OF.

Nº1.465/2013

806.298/2012-CORTEZ ENGENHARIA LTDA-OF.

Nº1.465/2013

806.299/2012-CORTEZ ENGENHARIA LTDA-OF.

Nº1.465/2013

806.402/2012-CORTEZ ENGENHARIA LTDA-OF.

Nº1.466/2013

806.051/2013-MINERGEO . MINERAÇÃO , PESQUISAS

GEOLÓGICAS E ENGENHARIA-OF. Nº1.475/2013

Defere pedido de reconsideração(182)

806.254/2012-GEOMIL - GEÓLOGIA, MINERAÇÃO E

LAPIDAAÇÃO LTDA

806.255/2012-GEOMIL - GEOLOGIA, MINERAÇÃO E

LAPIDAAÇÃO LTDA

Fase de Requerimento de Lavra

Determina cumprimento de exigência - Prazo 60 dias(361)

806.063/2010-F. G. MOREIRA-OF. Nº1.492/2013

Fase de Autorização de Pesquisa

Auto de infração lavrado/Relatório de Pesquisa- prazo p/

defesa ou pagamento 30 dias(638)

806.005/2008-CERÂMICA SAMI LTDA-AI Nº231/2013

806.194/2009-J FERNANDO TAJRA REIS-AI Nº232/2013

CLAUDINEI OLIVEIRA CRUZ

Substituto

#### RELAÇÃO Nº 185/2013

Fica(m) o(s) abaixo relacionado(s) NOTIFICADO(S) a pagar, parcelar ou apresentar defesa, relativa ao(s) débito(s) apurado(s) da Compensação Financeira pela Exploração de Recursos Mineraias - CFEM (art. 3º, IX, da Lei nº 8.876/94, c/c as Leis nº 7.990/89, nº 8.001/90, art. 61 da Lei nº 9.430/96, Lei nº 9.993/00, nº 10.195/01 e nº 10.522/02), no prazo de 10 (dez) dias, sob pena de inscrição em Dívida Ativa, no CADIN e ajuizamento da ação de execução.

Titular: Manoel Carlos Melo Ribeiro Cpf/cnpj :059.667.441-49 - Processo mineração: 806175/07 - Processo de cobrança: 906352/13 Valor: R\$.2.343,47

Titular: r. a. I. Mineração LTDA. Cpf/cnpj :04.833.251/0001-08 - Processo mineração: 806122/04 - Processo de cobrança: 906357/13 Valor: R\$.134,10, Processo mineração: 806121/04 - Processo de cobrança: 906358/13 Valor: R\$.114.436,57

#### RELAÇÃO Nº 186/2013

##### FASE DE AUTORIZAÇÃO DE PESQUISA

Auto de Infração lavrado (Não comunicou início de pesquisa)/prazo para defesa ou pagamento: 30 dias. (2.24)

Hermann Fecher - 806171/10 - A.I. 234/13, 806170/10 - A.I. 235/13, 806169/10 - A.I. 236/13, 806174/10 - A.I. 237/13

Inecol Industria Engenharia e Comercio Ltda - 806756/10 - A.I. 230/13

Marcelo Martinuzze Breitenbach - 806391/11 - A.I. 239/13, 806394/11 - A.I. 238/13

Transportadora e Mineradora Rama Ltda - 806294/11 - A.I. 233/13

#### RELAÇÃO Nº 187/2013

##### FASE DE AUTORIZAÇÃO DE PESQUISA

Multa aplicada-(Não comunicou início de pesquisa)/prazo para pagamento: 30 dias. (2.25)

Gessosul Indústria de Gesso LTDA. - 806670/10, 806656/11

#### RELAÇÃO Nº 188/2013

Ficam NOTIFICADOS para pagar ou parcelar débito(MULTAS)/prazo 10(dez) dias (6.62)

Ceramica Barro Duro Indústria e Comércio Ltda - 806258/11 - Not.242/2013 - R\$ 243,39

FERNANDO JOSÉ OLIVEIRA DUAILIBE  
MENDONÇA

#### SUPERINTENDÊNCIA EM MATO GROSSO

#### DESPACHO DO SUPERINTENDENTE RELAÇÃO Nº 152/2013

Fase de Autorização de Pesquisa

Torna sem efeito prorrogação do prazo do alvará de pesquisa(195)

866.664/2008-MINERAÇÃO SANTA ELINA INDUSTRIA E COMERCIO S A- DOU de 23/10/2013

Fase de Lavra Garimpeira

Retificação de despacho(1393)

866.011/2012-EDMAR PEREIRA - Publicado DOU de 22/08/2013, Relação nº 108/2013, Seção I, pág. 63- Onde se lê:"PLG nº 050/2012 de 09/05/2012 - Vencimento em 09/05/2018"- Leia-se: "PLG nº 050/2012 de 09/05/2012 - Vencimento em 20/05/2016"

JOSE DA SILVA LUZ

#### SUPERINTENDÊNCIA EM MINAS GERAIS

#### DESPACHO DO SUPERINTENDENTE RELAÇÃO Nº 803/2013

Fase de Autorização de Pesquisa

Autoriza a emissão de Guia de Utilização(285)

831.922/2005-CERÂMICA FORTE LTDA-TURMALINA/MG - Guia nº 268/2013-12.000 toneladas/ano-Argila- Validade:24/09/2017

834.544/2007-MINERAÇÃO FÉLIX LTDA.-BANDEIRA/MG - Guia nº 260/2013-3.240 toneladas/ano-Granito - Revestimento- Validade:22/04/2017 ou PL

831.317/2009-GMS ENGENHARIA LTDA-TOCOS DO MOJI/MG - Guia nº 271/2013-50.000 toneladas/ano-Areia- Validade:12/04/2016

831.530/2010-DALCIGRAN GRANITOS LTDA ME-DURANDÉ/MG, LAJINHA/MG - Guia nº 269/2013-9.600 toneladas/ano-Gnaiss- Validade:29/04/2017

833.386/2010-RIBEIRO & DONIZETI LTDA ME-OURO FINO/MG - Guia nº 284/2013-50.000 toneladas/ano-Areia- Validade:03/04/2017

831.057/2011-WILLIAM JOSÉ NUNES-FORMIGA/MG - Guia nº 285/2013-3.420 toneladas/ano-Granito- Validade:06/06/2017

831.295/2011-MINERAÇÃO CORCOVADO DE MINAS LTDA.-PASSA TEMPO/MG, PIRACEMA/MG - Guia nº 274/2013-11.200 toneladas/ano-Granito- Validade:10/09/2017

832.509/2011-JOSE MAURICIO TEIXEIRA-ESMERALDAS/MG, FLORESTAL/MG - Guia nº 278/2013-50.000 toneladas/ano-Areia- Validade:25/09/2017

833.193/2011-GRANAL MÁRMORES E GRANITOS LTDA-ALMENARA/MG - Guia nº 259/2013-38.400 toneladas/ano-Areia - agregado- Validade:01/11/2015 (Venc.Alvará)

830.612/2013-MORAIS E REIS EXTRAÇÃO DE AREIA LTDA-FORTUNA DE MINAS/MG, PEQUI/MG, SÃO JOSÉ DA VARGINHA/MG - Guia nº 277/2013-50.000 toneladas/ano-Areia- Validade:28/05/2016

Fase de Requerimento de Lavra

Autoriza a emissão de Guia de Utilização(625)

831.894/1990-NEVESTONES LTDA-SANTA MARIA DO SUAÇUÍ/MG, SÃO JOSÉ DA SAFIRA/MG - Guia nº 275/2013-14,4 kg/ano-Berilo-Gema- Validade:13/08/2017 ou PL

832.703/1994-DRAGAGEM SANTO ANTÔNIO PIRAPORA LTDA-PIRAPORA/MG, VÁRZEA DA PALMA/MG - Guia nº 273/2013-33.600 toneladas/ano-Areia- Validade:12/09/2017

**Anexo 4**  
**Sócios COOPERALFA**



**Sócios Cooperalfa – Balsas de Ouro**

| <b>N° Balsa</b> | <b>Sócio</b>                   |
|-----------------|--------------------------------|
| 01              | José Mendes Batista            |
| 02              | Arnaldo Alves                  |
| 03              | José Itamir dos Santos         |
| 04              | Jorge Aparecido Martinhão      |
| 05              | Haide Wilke Sonnenberg         |
| 06              | Marcelo Silva Lima             |
| 07              | Edson Feitosa Diniz            |
| 08              | Devanir Martinhão              |
| 09              | Pedro A. Souza Galvão          |
| 10              | Antonio Araujo Gomes           |
| 11              | Celso Savoldi Pato             |
| 12              | Lairton Luiz Konrath           |
| 13              | Cesario J. Rodrigues           |
| 14              | Adailson Rodrigues Ramos       |
| 15              | Volmar Ferreira Brandão (Toco) |
| 16              | Joelma da Silva                |
| 17              | Vilmar Zarth                   |
| 18              | Carlinho                       |
| 19              | Claudio M. Sonnembergseu       |
| 20              | José dos Santos                |
| 21              | Rosemberque F. da Silva        |
| 22              | Euflozino Alves Ferreira       |
| 23              | Valdir dos Santos              |
| 24              | José Rodrigues Carneiro        |
| 25              | Luiz Pereira de Melo Neto      |
| 26              | Gilmar Pereira Pais            |
| 27              | Isvaldo Bianchin               |
| 28              | Maria das Graças Macedo        |
| 29              | Maria das Graças Macedo        |
| 30              | Bento Andrade Vieira           |
| 31              | Vanderlei Domingues da Silva   |
| 32              | Claudemir Garcia Neves         |
| 33              | José Mendes Batista            |
| 34              | Jorge Aparecido Salvador       |
| 35              | Sander Lucio dos Santos        |
| 36              | Djalma Martinhão               |
| 37              | Adelar Antonio Beski           |
| 38              | Claudio Marcelo Sonnenberg     |
| 39              | Vimar Zarth                    |
| 40              | Darcy Winter                   |
| 41              | José Carlos da Silva           |
| 42              | Vanderleia Marima Apiaka       |

## **ANEXO 5**

### **Documentos Referentes à COOPERALFA**





**Governo do Estado de Mato Grosso**  
**Secretaria de Estado do Meio Ambiente - SEMA/MT**

Superintendência de Infra-Estrutura, Mineração, Indústria e Serviços - SUIMIS

**Licença de Operação**

**LO Nº: 306436/2013**

**VÁLIDA ATÉ: 22/04/2016**

**PROCESSO Nº: 905890/2009**

**DATA DE PROTOCOLO: 15/12/2009**

A **SECRETARIA DE ESTADO DO MEIO AMBIENTE-SEMA**, no uso de suas atribuições que lhe são conferidas pela Lei Complementar nº 38 de 21 de Novembro de 1.995 e alterada pela Lei Complementar nº 232 de 21 de Dezembro de 2005, que dispõe sobre o Código Ambiental de Mato Grosso, concede a presente licença.

**DENOMINAÇÃO DA PROPRIEDADE OU EMPREENDIMENTO**

COOP. DE PEQUENOS MINERADORES DE OURO E PEDRAS PRECIOSAS DE ALTA FLORESTA

**ATIVIDADE LICENCIADA:**

Extração e beneficiamento de minério aurífero

**LOCALIZAÇÃO:**

Leito do Rio Teles Pires, entre as cidades de Alta Floresta e Paranaíta, zona rural  
Coordenadas geográficas: DATUM: SIRGAS2000 - W: 56:22:27,80 - S:  
09:28:50,63

**MUNICÍPIO:**

Paranaíta/MT

**CEP:**

78.590-000

**NOME / RAZÃO SOCIAL DO INTERESSADO**

COOP. DE PEQUENOS MINERADORES DE OURO E PEDRAS PRECIOSAS DE ALTA FLORESTA

**CNPJ/CPF: 11.219.803/0001-58**

**ATIVIDADE PRINCIPAL:**

Extração de minério de metais preciosos

**RESTRIÇÕES:**

As constantes no processo de licenciamento ambiental e na legislação em vigor. "É obrigatória a manutenção do parecer técnico no local da atividade licenciada juntamente com a licença emitida, bem como a comprovação do cumprimento das condicionantes e solicitações existentes, caso haja." "Esta licença deverá estar acompanhada do título autorizativo emitido pelo DNPM".

**DOCUMENTOS ANEXOS E CONDIÇÕES GERAIS DE VALIDADE DESTA LICENÇA:**

- Conforme Parecer Técnico nº: 2897 / CM / SUIMIS / 2013
- Esta Licença de Operação refere-se às áreas requeridas junto ao DNPM sob os processos Nº 866.683/2009, 866.685/2009, 866.914/2009, 866.915/2009, 866525/2012

**LOCAL E DATA**

Cuiabá - MT

23/04/2013

**Coordenador de Mineração**

Sheila Klener Jorge de Sousa

**Superintendência de Infra-Estrutura, Mineração,  
Indústria e Serviços**

Lilian Ferreira dos Santos

Obs: Esta Licença Ambiental deve ser afixada em local de fácil acesso e visualização



— *Roromaita*

866683 - 2009



Publicado no D.O.U. em 02/08/10  
Rel. nº 113 10

DEPARTAMENTO NACIONAL DE PRODUÇÃO MINERAL

PERMISSÃO DE LAVRA GARIMPEIRA Nº 10, DE 29 DE JULHO DE 2010

O SUPERINTENDENTE DEPARTAMENTO NACIONAL DE PRODUÇÃO MINERAL NO ESTADO DE MATO GROSSO, no uso da competência que trata o Item VIII do Artigo 5º da Portaria nº 216, de 20.05.2010, publicada no DOU de 24.05.2010, retificada pela Portaria nº 226 de 02.06.2010, DOU de 04.06.2010, do Diretor – Geral do Departamento Nacional de Produção Mineral, resolve:

I - Outorgar pelo prazo de 05 (cinco) anos, a COOPERATIVA DE PEQUENOS MINERADORES DE OURO E PEDRAS PRECIOSAS DE ALTA FLORESTA, a permissão para extrair OURO, no local denominado Leito do Rio Teles Pires - Zona Rural, nos Municípios de Alta Floresta e Paranaíta, Estado de Mato Grosso, numa área de 49,28 ha, delimitada por um polígono que tem um vértice coincidente com o ponto de Coordenadas Geodésicas SAD 69:

|               |               |
|---------------|---------------|
| -09°32'22"298 | -56°19'14"060 |
| -09°32'23"920 | -56°19'14"060 |
| -09°32'23"920 | -56°19'14"051 |
| -09°32'23"925 | -56°19'14"051 |
| -09°32'23"925 | -56°19'12"412 |
| -09°32'25"553 | -56°19'12"412 |
| -09°32'25"553 | -56°19'10"773 |
| -09°32'27"178 | -56°19'10"773 |
| -09°32'27"180 | -56°19'10"773 |
| -09°32'27"180 | -56°19'09"134 |
| -09°32'28"807 | -56°19'09"134 |
| -09°32'28"808 | -56°19'07"494 |
| -09°32'30"430 | -56°19'07"494 |
| -09°32'30"435 | -56°19'07"494 |
| -09°32'30"436 | -56°19'05"859 |
| -09°32'32"062 | -56°19'05"859 |
| -09°32'32"062 | -56°19'05"855 |
| -09°32'32"063 | -56°19'04"217 |
| -09°32'33"692 | -56°19'04"216 |
| -09°32'33"691 | -56°19'02"581 |
| -09°32'35"317 | -56°19'02"581 |
| -09°32'35"317 | -56°19'02"576 |
| -09°32'35"318 | -56°19'00"937 |
| -09°32'36"946 | -56°19'00"937 |
| -09°32'36"946 | -56°18'59"297 |
| -09°32'38"573 | -56°18'59"298 |
| -09°32'38"574 | -56°18'57"658 |
| -09°32'40"201 | -56°18'57"658 |
| -09°32'40"201 | -56°18'57"655 |
| -09°32'40"209 | -56°18'57"655 |
| -09°32'40"209 | -56°18'56"019 |

*2*



DEPARTAMENTO NACIONAL DE PRODUÇÃO MINERAL

|               |               |
|---------------|---------------|
| -09°32'41"829 | -56°18'56"019 |
| -09°32'41"829 | -56°18'52"740 |
| -09°32'43"456 | -56°18'52"739 |
| -09°32'43"464 | -56°18'52"738 |
| -09°32'43"464 | -56°18'51"102 |
| -09°32'45"083 | -56°18'51"101 |
| -09°32'45"084 | -56°18'49"464 |
| -09°32'46"715 | -56°18'49"464 |
| -09°32'46"715 | -56°18'47"821 |
| -09°32'48"339 | -56°18'47"822 |
| -09°32'48"339 | -56°18'46"182 |
| -09°32'49"967 | -56°18'46"182 |
| -09°32'49"969 | -56°18'46"182 |
| -09°32'49"969 | -56°18'44"543 |
| -09°32'51"594 | -56°18'44"543 |
| -09°32'51"594 | -56°18'44"540 |
| -09°32'51"600 | -56°18'44"540 |
| -09°32'51"600 | -56°18'41"271 |
| -09°32'53"225 | -56°18'41"271 |
| -09°32'53"225 | -56°18'39"625 |
| -09°32'54"850 | -56°18'39"625 |
| -09°32'54"858 | -56°18'39"625 |
| -09°32'54"858 | -56°18'37"987 |
| -09°32'56"475 | -56°18'37"986 |
| -09°32'56"477 | -56°18'37"986 |
| -09°32'56"477 | -56°18'36"346 |
| -09°32'58"105 | -56°18'36"346 |
| -09°32'58"105 | -56°18'36"337 |
| -09°32'58"109 | -56°18'36"337 |
| -09°32'58"109 | -56°18'34"707 |
| -09°33'06"242 | -56°18'34"708 |
| -09°33'06"242 | -56°18'33"068 |
| -09°33'08"846 | -56°18'33"068 |
| -09°33'08"846 | -56°18'33"065 |
| -09°33'08"850 | -56°18'33"065 |
| -09°33'08"850 | -56°18'31"432 |
| -09°33'10"471 | -56°18'31"432 |
| -09°33'10"471 | -56°18'31"429 |
| -09°33'10"473 | -56°18'31"429 |
| -09°33'10"474 | -56°18'29"789 |
| -09°33'13"077 | -56°18'29"790 |
| -09°33'13"077 | -56°18'29"786 |

21





DEPARTAMENTO NACIONAL DE PRODUÇÃO MINERAL

|               |               |
|---------------|---------------|
| -09°33'13"080 | -56°18'29"786 |
| -09°33'13"080 | -56°18'28"150 |
| -09°33'14"705 | -56°18'28"150 |
| -09°33'14"705 | -56°18'26"511 |
| -09°33'16"333 | -56°18'26"511 |
| -09°33'16"333 | -56°18'24"875 |
| -09°33'17"954 | -56°18'24"875 |
| -09°33'17"954 | -56°18'24"871 |
| -09°33'17"957 | -56°18'24"871 |
| -09°33'17"957 | -56°18'23"232 |
| -09°33'19"584 | -56°18'23"232 |
| -09°33'19"584 | -56°18'23"226 |
| -09°33'19"591 | -56°18'23"226 |
| -09°33'19"591 | -56°18'21"592 |
| -09°33'21"215 | -56°18'21"593 |
| -09°33'21"215 | -56°18'21"588 |
| -09°33'21"219 | -56°18'21"588 |
| -09°33'21"219 | -56°18'16"674 |
| -09°33'22"843 | -56°18'16"674 |
| -09°33'22"843 | -56°18'16"669 |
| -09°33'22"843 | -56°18'13"395 |
| -09°33'24"471 | -56°18'13"395 |
| -09°33'24"471 | -56°18'13"389 |
| -09°33'24"474 | -56°18'13"389 |
| -09°33'24"474 | -56°18'10"449 |
| -09°33'30"647 | -56°18'10"449 |
| -09°33'30"647 | -56°18'15"363 |
| -09°33'29"350 | -56°18'15"363 |
| -09°33'29"349 | -56°18'18"314 |
| -09°33'27"721 | -56°18'18"313 |
| -09°33'27"721 | -56°18'20"937 |
| -09°33'26"094 | -56°18'20"937 |
| -09°33'26"095 | -56°18'20"941 |
| -09°33'26"095 | -56°18'23"555 |
| -09°33'24"469 | -56°18'23"555 |
| -09°33'24"469 | -56°18'23"560 |
| -09°33'24"467 | -56°18'23"560 |
| -09°33'24"466 | -56°18'26"831 |
| -09°33'22"837 | -56°18'26"831 |
| -09°33'22"837 | -56°18'28"473 |
| -09°33'21"210 | -56°18'28"473 |
| -09°33'21"211 | -56°18'28"479 |

2



DEPARTAMENTO NACIONAL DE PRODUÇÃO MINERAL

|               |               |
|---------------|---------------|
| -09°33'21"211 | -56°18'30"118 |
| -09°33'19"585 | -56°18'30"118 |
| -09°33'19"581 | -56°18'30"118 |
| -09°33'19"580 | -56°18'31"758 |
| -09°33'16"329 | -56°18'31"757 |
| -09°33'16"329 | -56°18'31"765 |
| -09°33'16"329 | -56°18'33"397 |
| -09°33'13"074 | -56°18'33"397 |
| -09°33'13"074 | -56°18'33"403 |
| -09°33'13"074 | -56°18'35"030 |
| -09°33'09"817 | -56°18'35"030 |
| -09°33'09"818 | -56°18'36"675 |
| -09°33'08"191 | -56°18'36"675 |
| -09°33'08"191 | -56°18'36"680 |
| -09°33'08"187 | -56°18'36"680 |
| -09°33'08"187 | -56°18'37"659 |
| -09°33'05"587 | -56°18'37"659 |
| -09°33'05"582 | -56°18'37"660 |
| -09°33'05"582 | -56°18'39"298 |
| -09°33'01"356 | -56°18'39"298 |
| -09°33'01"350 | -56°18'39"298 |
| -09°33'01"350 | -56°18'41"263 |
| -09°32'59"726 | -56°18'41"263 |
| -09°32'59"727 | -56°18'44"544 |
| -09°32'58"101 | -56°18'44"544 |
| -09°32'58"100 | -56°18'44"547 |
| -09°32'58"099 | -56°18'46"178 |
| -09°32'56"474 | -56°18'46"178 |
| -09°32'56"474 | -56°18'46"183 |
| -09°32'56"473 | -56°18'47"820 |
| -09°32'54"845 | -56°18'47"820 |
| -09°32'54"845 | -56°18'47"823 |
| -09°32'54"845 | -56°18'49"463 |
| -09°32'53"218 | -56°18'49"463 |
| -09°32'53"218 | -56°18'51"102 |
| -09°32'51"593 | -56°18'51"102 |
| -09°32'51"590 | -56°18'51"101 |
| -09°32'51"590 | -56°18'52"736 |
| -09°32'49"964 | -56°18'52"736 |
| -09°32'49"964 | -56°18'52"741 |
| -09°32'49"964 | -56°18'54"381 |
| -09°32'48"335 | -56°18'54"380 |

2



DEPARTAMENTO NACIONAL DE PRODUÇÃO MINERAL

|               |               |
|---------------|---------------|
| -09°32'48"335 | -56°18'56"020 |
| -09°32'46"708 | -56°18'56"019 |
| -09°32'46"707 | -56°18'57"659 |
| -09°32'45"080 | -56°18'57"659 |
| -09°32'45"080 | -56°18'59"298 |
| -09°32'43"452 | -56°18'59"298 |
| -09°32'43"452 | -56°18'59"301 |
| -09°32'43"451 | -56°19'00"938 |
| -09°32'41"825 | -56°19'00"937 |
| -09°32'41"825 | -56°19'02"577 |
| -09°32'40"197 | -56°19'02"577 |
| -09°32'40"197 | -56°19'02"581 |
| -09°32'40"187 | -56°19'02"581 |
| -09°32'40"187 | -56°19'04"216 |
| -09°32'38"570 | -56°19'04"216 |
| -09°32'38"570 | -56°19'04"219 |
| -09°32'38"562 | -56°19'04"219 |
| -09°32'38"562 | -56°19'05"853 |
| -09°32'36"948 | -56°19'05"853 |
| -09°32'36"948 | -56°19'05"855 |
| -09°32'36"942 | -56°19'05"855 |
| -09°32'36"942 | -56°19'07"494 |
| -09°32'35"315 | -56°19'07"494 |
| -09°32'35"315 | -56°19'10"770 |
| -09°32'33"689 | -56°19'10"770 |
| -09°32'33"689 | -56°19'10"774 |
| -09°32'33"687 | -56°19'10"774 |
| -09°32'33"686 | -56°19'12"413 |
| -09°32'32"059 | -56°19'12"413 |
| -09°32'32"059 | -56°19'14"046 |
| -09°32'30"435 | -56°19'14"046 |
| -09°32'30"435 | -56°19'14"052 |
| -09°32'30"431 | -56°19'14"052 |
| -09°32'30"431 | -56°19'15"692 |
| -09°32'28"804 | -56°19'15"691 |
| -09°32'28"804 | -56°19'15"696 |
| -09°32'28"801 | -56°19'15"696 |
| -09°32'28"801 | -56°19'17"331 |
| -09°32'27"176 | -56°19'17"331 |
| -09°32'27"176 | -56°19'18"642 |
| -09°32'24"165 | -56°19'18"642 |
| -09°32'24"165 | -56°19'18"645 |

N



DEPARTAMENTO NACIONAL DE PRODUÇÃO MINERAL

|               |               |
|---------------|---------------|
| -09°32'24"162 | -56°19'18"645 |
| -09°32'24"162 | -56°19'18"642 |
| -09°32'20"671 | -56°19'18"641 |
| -09°32'20"670 | -56°19'15"691 |
| -09°32'22"289 | -56°19'15"691 |
| -09°32'22"297 | -56°19'15"691 |
| -09°32'22"298 | -56°19'14"060 |

II - Além das hipóteses previstas nos §§ 1º e 3º do art. 9º da Lei nº 7.805, de 18 de julho de 1989, a presente permissão poderá ainda ser cancelada caso o permissionário não apresente, quando for o caso, a necessária renovação da licença ambiental pertinente ao período de vigência desta permissão.


III - Esta permissão entra em vigor na data de sua publicação. (DNPM nº 866.683/2009) - (Cód. 5.13).

  
JOCY GONÇALO DE MIRANDA



Coronaito

866 685 - 2009



DEPARTAMENTO NACIONAL DE PRODUÇÃO MINERAL

PERMISSÃO DE LAVRA GARIMPEIRA Nº 11, DE 29 DE JULHO DE 2010

O SUPERINTENDENTE DEPARTAMENTO NACIONAL DE PRODUÇÃO MINERAL NO ESTADO DE MATO GROSSO, no uso da competência que trata o Item VIII do Artigo 5º da Portaria nº 216, de 20.05.2010, publicada no DOU de 24.05.2010, retificada pela Portaria nº 226 de 02.06.2010, DOU de 04.06.2010, do Diretor – Geral do Departamento Nacional de Produção Mineral, resolve:

I - Outorgar pelo prazo de 05 (cinco) anos, a COOPERATIVA DE PEQUENOS MINERADORES DE OURO E PEDRAS PRECIOSAS DE ALTA FLORESTA, a permissão para extrair OURO, no local denominado Leito do Rio Teles Pires - Zona Rural, nos Municípios de Alta Floresta, Estado de Mato Grosso, numa área de 870,36 ha, delimitada por um polígono que tem um vértice coincidente com o ponto de Coordenadas Geodésicas SAD 69:

|               |               |
|---------------|---------------|
| -09°36'09"447 | -56°14'24"016 |
| -09°36'09"447 | -56°15'11"762 |
| -09°35'52"970 | -56°15'11"762 |
| -09°35'52"970 | -56°15'36"596 |
| -09°35'22"092 | -56°15'36"596 |
| -09°35'22"092 | -56°16'42"726 |
| -09°35'04"273 | -56°16'42"726 |
| -09°35'04"273 | -56°17'14"994 |
| -09°34'45"621 | -56°17'14"994 |
| -09°34'45"621 | -56°14'53"352 |
| -09°35'18"775 | -56°14'53"352 |
| -09°35'18"775 | -56°14'23"106 |
| -09°35'34"619 | -56°14'23"106 |
| -09°35'34"619 | -56°13'55"665 |
| -09°36'29"677 | -56°13'55"665 |
| -09°36'29"677 | -56°14'23"971 |
| -09°36'09"447 | -56°14'23"971 |
| -09°36'09"447 | -56°14'24"016 |

II - Além das hipóteses previstas nos §§ 1º e 3º do art. 9º da Lei nº 7.805, de 18 de julho de 1989, a presente permissão poderá ainda ser cancelada caso o permissionário não apresente, quando for o caso, a necessária renovação da licença ambiental pertinente ao período de vigência desta permissão.

III - Esta permissão entra em vigor na data de sua publicação. (DNPM nº 866.685/2009) - (Cód. 5.13).

JOCY GONÇALO DE MIRANDA



Paranaíta

866 814-2009



Departamento Nacional de Produção Mineral

PERMISSÃO DE LAVRA GARIMPEIRA N° 03/2010, de 26 DE ABRIL DE DOIS MIL E DEZ.

O DIRETOR-GERAL DO DEPARTAMENTO NACIONAL DE PRODUÇÃO MINERAL - DNPM, no uso da competência de que trata o art. 4°, da Lei n° 7.805, de 18 de julho de 1989, publicada no Diário Oficial da União de 20 de Julho de 1989, resolve:

I - Outorgar pelo prazo de 5 (CINCO ANOS) ano(s), COOPERATIVA DE PEQUENOS MINERADORES DE OURO E PEDRAS PRECIOSAS DE ALTA FLORESTA, a permissão para extrair MINÉRIO DE OURO no(s) Município(s) de PARANAÍTA/MT, numa área de 970,92ha, delimitada por um polígono que tem seus vértices coincidentes com os pontos de coordenadas geodésicas descritos a seguir (Lat/Long):

09°28'36,941''S/56°22'24,749''W;  
09°28'42,959''S/56°22'24,749''W;  
09°28'42,959''S/56°22'17,513''W;  
09°28'54,640''S/56°22'17,513''W;  
09°28'54,640''S/56°22'10,778''W;  
09°29'07,539''S/56°22'10,778''W;  
09°29'07,539''S/56°22'04,347''W;  
09°29'16,997''S/56°22'04,347''W;  
09°29'16,997''S/56°21'58,492''W;  
09°29'21,989''S/56°21'58,492''W;  
09°29'21,989''S/56°21'54,660''W;  
09°29'50,480''S/56°21'54,655''W;  
09°29'50,480''S/56°21'54,595''W;  
09°29'50,502''S/56°21'54,595''W;  
09°29'50,502''S/56°21'54,678''W;  
09°29'53,083''S/56°21'54,679''W;  
09°29'53,093''S/56°21'05,683''W;  
09°29'57,760''S/56°21'05,683''W;  
09°29'57,760''S/56°21'00,014''W;  
09°30'07,532''S/56°21'00,014''W;  
09°30'07,532''S/56°20'57,249''W;  
09°30'13,002''S/56°20'57,249''W;  
09°30'13,002''S/56°20'54,723''W;  
09°30'18,897''S/56°20'54,723''W;  
09°30'18,897''S/56°20'52,131''W;  
09°30'28,287''S/56°20'52,131''W;  
09°30'28,287''S/56°20'47,750''W;  
09°30'43,359''S/56°20'47,750''W;  
09°30'43,359''S/56°20'43,955''W;  
09°30'48,716''S/56°20'43,955''W;  
09°30'48,716''S/56°20'41,010''W;  
09°30'57,648''S/56°20'41,010''W;

Transcrito no Livro I-13 . Fls. 74

Em 13/05/2010 JA

CADASTRO/DICAM/DNPM



Departamento Nacional de Produção Mineral

09°30'57,648''S/56°20'36,170''W;  
09°31'19,223''S/56°20'36,174''W;  
09°31'19,222''S/56°20'36,104''W;  
09°31'19,228''S/56°20'01,044''W;  
09°31'28,014''S/56°20'01,044''W;  
09°31'28,014''S/56°19'50,601''W;  
09°31'36,409''S/56°19'50,601''W;  
09°31'36,409''S/56°19'43,025''W;  
09°31'46,237''S/56°19'43,025''W;  
09°31'46,237''S/56°19'32,993''W;  
09°31'55,246''S/56°19'32,993''W;  
09°31'55,246''S/56°19'25,487''W;  
09°32'24,161''S/56°19'25,492''W;  
09°32'24,161''S/56°19'25,487''W;  
09°32'24,164''S/56°19'25,487''W;  
09°32'24,164''S/56°19'25,492''W;  
09°32'32,166''S/56°19'25,493''W;  
09°32'32,166''S/56°19'31,247''W;  
09°32'28,722''S/56°19'31,247''W;  
09°32'28,722''S/56°19'37,481''W;  
09°32'24,849''S/56°19'37,481''W;  
09°32'24,849''S/56°19'45,426''W;  
09°32'21,519''S/56°19'45,426''W;  
09°32'21,519''S/56°19'51,430''W;  
09°32'18,285''S/56°19'51,430''W;  
09°32'18,285''S/56°20'19,309''W;  
09°32'13,502''S/56°20'19,309''W;  
09°32'13,502''S/56°20'25,195''W;  
09°32'08,061''S/56°20'25,195''W;  
09°32'08,061''S/56°20'33,074''W;  
09°32'01,707''S/56°20'33,074''W;  
09°32'01,707''S/56°20'38,208''W;  
09°31'55,978''S/56°20'38,208''W;  
09°31'55,978''S/56°20'44,748''W;  
09°31'50,700''S/56°20'44,748''W;  
09°31'50,700''S/56°20'49,050''W;  
09°31'45,442''S/56°20'49,050''W;  
09°31'45,442''S/56°20'54,472''W;  
09°31'40,485''S/56°20'54,472''W;  
09°31'40,485''S/56°21'00,823''W;  
09°31'34,133''S/56°21'00,823''W;  
09°31'34,133''S/56°21'05,780''W;  
09°31'27,937''S/56°21'05,780''W;  
09°31'27,937''S/56°21'13,811''W;  
09°31'00,126''S/56°21'13,811''W;  
09°31'00,126''S/56°21'19,295''W;

Transcrito no Livro

I-13 . Fls. 75

Em

13/05/2010

CADASTRO/DICAM/DNPM





Departamento Nacional de Produção Mineral

09°30'53,685''S/56°21'19,295''W;  
09°30'53,685''S/56°21'24,462''W;  
09°30'48,630''S/56°21'24,462''W;  
09°30'48,630''S/56°21'30,736''W;  
09°30'41,091''S/56°21'30,736''W;  
09°30'41,091''S/56°21'37,268''W;  
09°30'09,414''S/56°21'37,268''W;  
09°30'09,414''S/56°21'43,655''W;  
09°30'05,110''S/56°21'43,655''W;  
09°30'05,110''S/56°21'49,933''W;  
09°30'01,072''S/56°21'49,933''W;  
09°30'01,072''S/56°21'54,526''W;  
09°29'56,100''S/56°21'54,526''W;  
09°29'56,100''S/56°21'59,276''W;  
09°29'49,697''S/56°21'59,276''W;  
09°29'49,697''S/56°22'08,552''W;  
09°29'40,196''S/56°22'08,552''W;  
09°29'40,196''S/56°22'15,882''W;  
09°29'31,708''S/56°22'15,882''W;  
09°29'31,708''S/56°22'23,127''W;  
09°29'21,059''S/56°22'23,127''W;  
09°29'21,059''S/56°22'28,940''W;  
09°29'14,458''S/56°22'28,940''W;  
09°29'14,458''S/56°22'33,153''W;  
09°29'08,838''S/56°22'33,153''W;  
09°29'08,838''S/56°22'39,050''W;  
09°29'02,448''S/56°22'39,050''W;  
09°29'02,448''S/56°22'44,105''W;  
09°28'56,607''S/56°22'44,105''W;  
09°28'56,607''S/56°22'48,711''W;  
09°28'52,788''S/56°22'48,711''W;  
09°28'52,788''S/56°22'53,541''W;  
09°28'48,407''S/56°22'53,541''W;  
09°28'48,407''S/56°23'01,404''W;  
09°28'43,464''S/56°23'01,404''W;  
09°28'43,464''S/56°23'07,807''W;  
09°28'41,555''S/56°23'07,807''W;  
09°28'41,555''S/56°23'18,367''W;  
09°28'36,941''S/56°23'18,367''W;  
09°28'36,941''S/56°22'24,749''W; em SAD 69.

II - Além das hipóteses previstas nos §§ 1° e 3° do art. 9° da Lei n° 7.805, de 18 de julho de 1989, a presente permissão poderá ainda ser cancelada caso o permissionário não apresente, quando for o caso, a necessária renovação da licença ambiental pertinente ao período de vigência desta permissão.

Transcrito no Livro I-13 . Fls. 76

Em 13/05/10 [assinatura]

CADÁSTRO/DICAM/DNPM

*[assinatura]*



**Departamento Nacional de Produção Mineral**

III - Esta permissão entra em vigor na data de sua publicação. (DNPM nº 866.914/2009) - (Cód. 5.13).

*Miguel Antonio Cedraz Nery*  
MIGUEL ANTONIO CEDRAZ NERY

(Empenho 2008NE900019)

|                          |
|--------------------------|
| Relação Nº <u>117/10</u> |
| <b>PUBLICADO</b>         |
| D.O.U. <u>05/05/2010</u> |
| Pág. nº <u>80</u>        |
| <i>Roguel Soriano</i>    |

Transcrito no Livro I-13 . Fls. 77

Em 13/05/2010 *SR*  
CADASTRO/DICAM/DNPM



Coromata

866915-2009



Departamento Nacional de Produção Mineral

PERMISSÃO DE LAVRA GARIMPEIRA N° 04/2010, de 26 DE ABRIL DE DOIS MIL E DEZ.

O DIRETOR-GERAL DO DEPARTAMENTO NACIONAL DE PRODUÇÃO MINERAL - DNPM, no uso da competência de que trata o art. 4°, da Lei n° 7.805, de 18 de julho de 1989, publicada no Diário Oficial da União de 20 de Julho de 1989, resolve:

I - Outorgar pelo prazo de 5(CINCO ANOS) ano(s), COOPERATIVA DE PEQUENOS MINERADORES DE OURO E PEDRAS PRECIOSAS DE ALTA FLORESTA, a permissão para extrair MINÉRIO DE OURO no(s) Município(s) de PARANAÍTA/MT, numa área de 45,04ha, delimitada por um polígono que tem seus vértices coincidentes com os pontos de coordenadas geodésicas descritos a seguir (Lat/Long):  
09°28'36,935''S/56°22'14,368''W;  
09°28'36,941''S/56°23'18,367''W;  
09°28'36,958''S/56°26'02,973''W;  
09°28'37,553''S/56°26'02,973''W;  
09°28'37,553''S/56°26'02,977''W;  
09°28'36,940''S/56°26'02,977''W;  
09°28'36,966''S/56°28'27,094''W;  
09°28'35,681''S/56°28'27,094''W;  
09°28'35,623''S/56°22'14,368''W;  
09°28'36,935''S/56°22'14,368''W; em SAD 69.

II - Além das hipóteses previstas nos §§ 1° e 3° do art. 9° da Lei n° 7.805, de 18 de julho de 1989, a presente permissão poderá ainda ser cancelada caso o permissionário não apresente, quando for o caso, a necessária renovação da licença ambiental pertinente ao período de vigência desta permissão.


III - Esta permissão entra em vigor na data de sua publicação. (DNPM n° 866.915/2009) - (Cód. 5.13).

  
MIGUEL ANTONIO CEDRAZ NERY

(Empenho 2008NE900019)

Relação N° 517/2010  
PUBLICADO  
D.O.U. 05/05/2010  
Pág. n° 80  
Roguel Saravio

Transcrito no Livro I-13 . Fls. 78

Em 13/05/2010   
CADASTRO/DICAM/DNPM



## **ANEXO 6**

### **Licença de Operação (LO) da Fazenda E. P.**



**Governo do Estado de Mato Grosso**  
**Secretaria de Estado do Meio Ambiente - SEMA/MT**

Superintendência de Infra-Estrutura, Mineração, Indústria e Serviços - SUIMIS

**Licença de Operação**

**LO Nº: 304194/2012**

**VÁLIDA ATÉ: 29/03/2015**

**PROCESSO Nº: 113618/2012**

**DATA DE PROTOCOLO: 09/03/2012**

A **SECRETARIA DE ESTADO DO MEIO AMBIENTE-SEMA**, no uso de suas atribuições que lhe são conferidas pela Lei Complementar nº 38 de 21 de Novembro de 1.995 e alterada pela Lei Complementar nº 232 de 21 de Dezembro de 2005, que dispõe sobre o Código Ambiental de Mato Grosso, concede a presente licença.

**DENOMINAÇÃO DA PROPRIEDADE OU EMPREENDIMENTO**

EDMAR PEREIRA

**ATIVIDADE LICENCIADA:**

*Extração de minério de metais preciosos*

**LOCALIZAÇÃO:**

MT-206, Gleba São Joaquim, Fazenda EP, zona rural  
Coordenadas geográficas: DATUM: SAD69 - W: 56:33:49,30 - S: 09:25:51,00

**MUNICÍPIO:**

Paranaíta/MT

**CEP:**

78.590-000

**NOME / RAZÃO SOCIAL DO INTERESSADO**

Edmar Pereira

**CNPJ/CPF: 198.382.809-25**

**RESTRIÇÕES:**

- *As contidas no processo de licenciamento ambiental e na legislação em vigor.*
- *"É obrigatória a manutenção do parecer técnico no local da atividade licenciada juntamente com a licença emitida, bem como a comprovação do cumprimento das condicionantes e solicitações existentes, caso haja".*
- *"Esta Licença deverá estar acompanhada do Título Autorizativo expedido pelo DNPM".*

**DOCUMENTOS ANEXOS E CONDIÇÕES GERAIS DE VALIDADE DESTA LICENÇA:**

- Conforme Parecer Técnico nº: 60705 / CM / SUIMIS / 2012
- Esta Licença de Operação refere-se às áreas requeridas junto ao DNPM sob os processos Nº 866.011/2012

|   |  |  |
|---|--|--|
| <p><b>LOCAL E DATA</b></p> <p>Cuiabá - MT</p> <p>29/03/2012</p> | <p align="center"><b>Coordenador de Mineração</b></p>  <p align="center">Sheila Kleber Jorge de Sousa</p> | <p align="center"><b>Superintendência de Infra-Estrutura, Mineração, Indústria e Serviços</b></p>  <p align="center">Lilian Ferreira dos Santos</p> |
|---|--|--|

*Obs: Esta Licença Ambiental deve ser afixada em local de fácil acesso e visualização*