




Legenda:


-  Eixo do Barramento da UHE Teles Pires
-  Área de Autorização de Supressão Vegetal (ASV nº565/2011)
-  Área de Supressão e Limpeza Vegetal Acumulado até Julho de 2012



REFERÊNCIAS

BASE CARTOGRÁFICA: IBGE - geoftp.ibge.gov.br;
 IBAMA - <http://siscom.ibama.gov.br/shapes/>;
 SEMA - MT - <http://monitoramento.sema.mt.gov.br/simlam/>
 BASE CARTOGRÁFICA -PBA - Empresa JGP.
 EIA RIMA

Escala 1:24.000



Projeção: Universal Transverse Mercator - UTM
 Sistema Geodésico de Referência: South American Datum - SAD 69

Data: 12/09/2012

Elaboração: JROCHA P03 5

PROJETO: **UHE TELES PIRES**

MAPA: **Supressão e Limpeza Vegetal no Canteiro de Obra UHE Teles Pires Acumulado Até Julho - 2012**

Elaborador:

