





Mais ações


Exibir: Todas


- Pastas**
- Caixa de entrada (18)**
- Rascunhos
- Enviados
- Spam (7)**
- Lixeira
- Clientes
- CV_Vistos
- RH


  Assunto
<input type="checkbox"/> Re: RES: RES: Programas
<input type="checkbox"/> Fwd: RES: Programas
<input type="checkbox"/> Re: RES: Coordenadas dos piezômetros UHE Santo Antonio do Jari
<input type="checkbox"/> dados telemétrica
<input type="checkbox"/> Imóvel Quatre Seasons Campos do Jordão
<input type="checkbox"/> Campos do Jordão = CESSÃO DE DIREITOS / DESPESAS EM DOBRO - comentários do Waldomiro
<input type="checkbox"/> TABELA Hidrossedimentológica Jari

Selecionar: Tópicos: Exibir pré-visualização:

Assunto Convênio de cooperação técnica entre UHE Teles Pires e INMET

Remetente Luciana Cabral Nunes 

Para "marina da conceição padilha e silva" 

Cópia Afonso Lopes 

Data 03.07.2012 10:12

f9d6682a740051e2481d139ac98bf35e.squirrel@webmail.inmet.gov.br 

convenio_cooperacao_v1.docx

Prezada Coordenadora Marina Padilha,
Desculpe-me o esquecimento, segue o anexo.
Att. Luciana C. Nunes.

--

Luciana Cabral Nunes, Geól. M.Sc.
Diretora de Meio Ambiente
Veracruz, Soluções Geofísicas e Geológicas Ltda.
Tel.: (11) 3739-2834 / 8518-0729

On Tue, 3 Jul 2012 10:00:29 -0300, marina da conceição padilha e silva wrote:

Não veio o anexo
Att: Marina

28%