









OCCUPAÇÃO E VULNERABILIDADE DO NÚCLEO URBANO DE PARANAÍTA
escala 1:25.000




FONTE:
PREFEITURA MUNICIPAL DE PARANAÍTA

LEGENDA

-  HIDROGRAFIA
-  LOTES ÁREA URBANA
-  VMS

-  UNIDADES DE HABITAÇÃO POPULAR CONSTRUIDAS PELA PREFEITURA MUNICIPAL
-  ÁREA DESTINADA À CONSTRUÇÃO DE UNIDADES DE HABITAÇÃO POPULAR PELA PREFEITURA MUNICIPAL
-  RESERVAS ECOLÓGICAS PIONEIRAS QUE APRESENTAM INVASÕES PONTUAIS
-  ÁREA DE CHÁCARAS E PEQUENAS PROPRIEDADES RURAIS
-  INVASÕES EM ÁREAS PERTENCENTES A CEMAT, COHAB E SERRARIAS DESOcupADAS

SITUAÇÕES DE VULNERABILIDADE URBANA EM PARANAÍTA

-  INVASÃO DE SERRARIAS OCIOSAS E LOTES DA COHAB E CEMAT
-  ÁREAS DE CHÁCARAS QUE APRESENTAM BAIXA PRODUTIVIDADE E EVENTUAIS ABANDONOS
-  ÁREA COM PRESENÇA DE MORADIAS ABANDONADAS E/OU FECHADAS



CONSTRUÇÃO DE UNIDADES DE HABITAÇÃO POPULAR PELA PREFEITURA MUNICIPAL






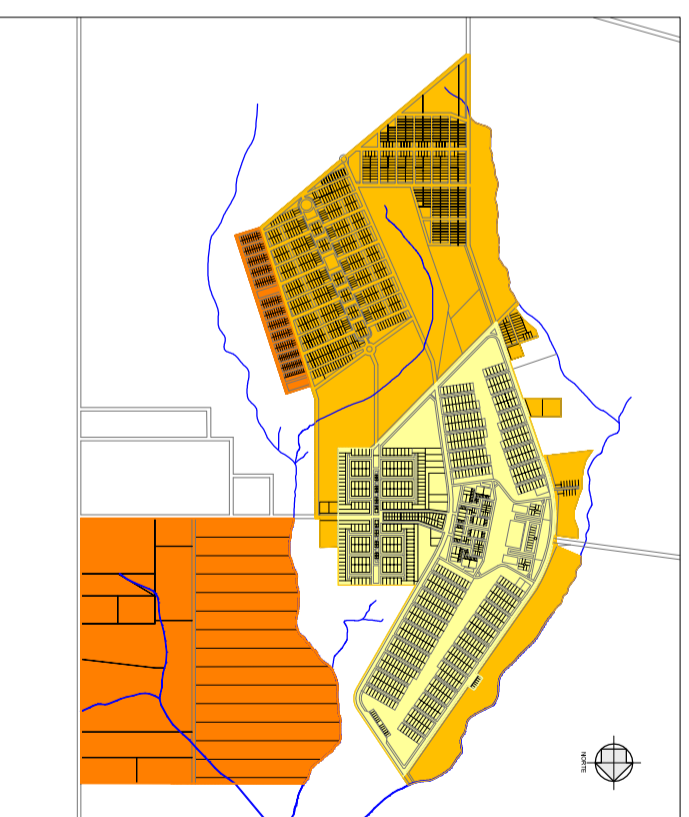
INVASÃO DE SERRARIAS OCIOSAS E LOTES DA COHAB E CEMAT



ÁREAS DE CHÁCARAS QUE APRESENTAM BAIXA PRODUTIVIDADE E EVENTUAIS ABANDONOS

HISTÓRICO DE EXPANSÃO DA CIDADE DE PARANAÍTA

-  ÁREA URBANA ORIGINAL NO INÍCIO DOS ANOS 80
-  EXPANSÃO ATÉ MEADOS DOS ANOS 90
-  EXPANSÃO ATUAL DA ÁREA URBANA



ESTÁGIOS DE CRESCIMENTO DO NÚCLEO URBANO DE PARANAÍTA
escala 1:40.000

UHE TELES PIRES

Expansão e Vulnerabilidade em Paranaitá

PROJ.	DES.	CONF.	
VISTO	CRIA		
APROV.	COORDENADOR DE ÁREA		
DATA	GERENTE DO PROJETO		

Figura 4.4.7-4
Rev. 0B

FOUN
1/1